









 Baumaßnahme

**Gebiete und Flächen**

-  Gemeinbedarfsgebiet
-  Gewerbegebiet
-  Fläche mit Abwasserbeseitigung
-  Abbau von Bodenschätzen  
KS = Kies
-  Wohngebiet
-  Mischgebiet
-  Sonderbaufläche
-  Bodendenkmal

Straßenbauverwaltung Freistaat Bayern  
 aufgestellt:  
 Staatliches Bauamt Kempten

Unterlage: 3.1  
 Übersichtslageplan

Straße / Abschnittsnummer / Station:  
 L 2027 / Abs. 300 / Station 1,334 - 0,633

Maßstab: 1 : 25000

PROJIS-Nr.:

Datum: 20.01.2020

**St 2027, Schwabmünchen - Mittelneufnach  
 Ausbau bei Forsthofen  
 BA III**