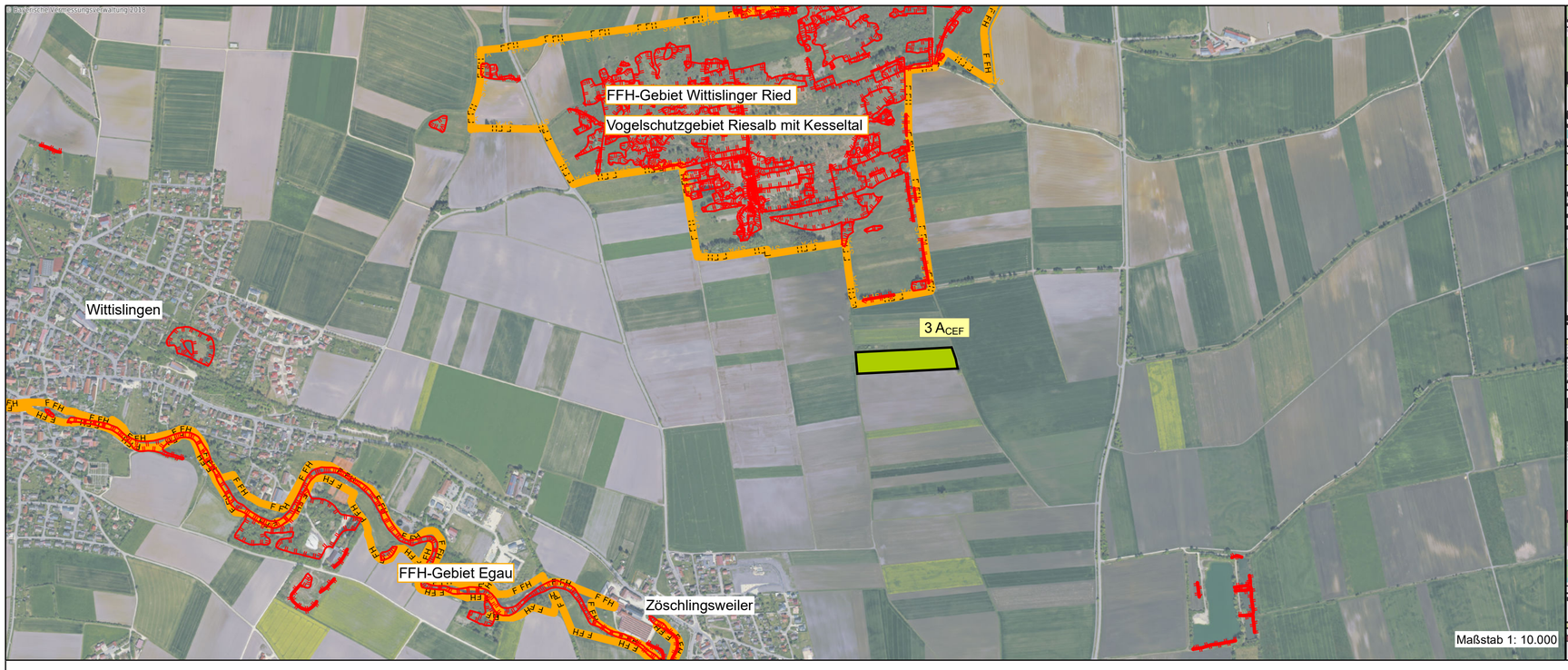

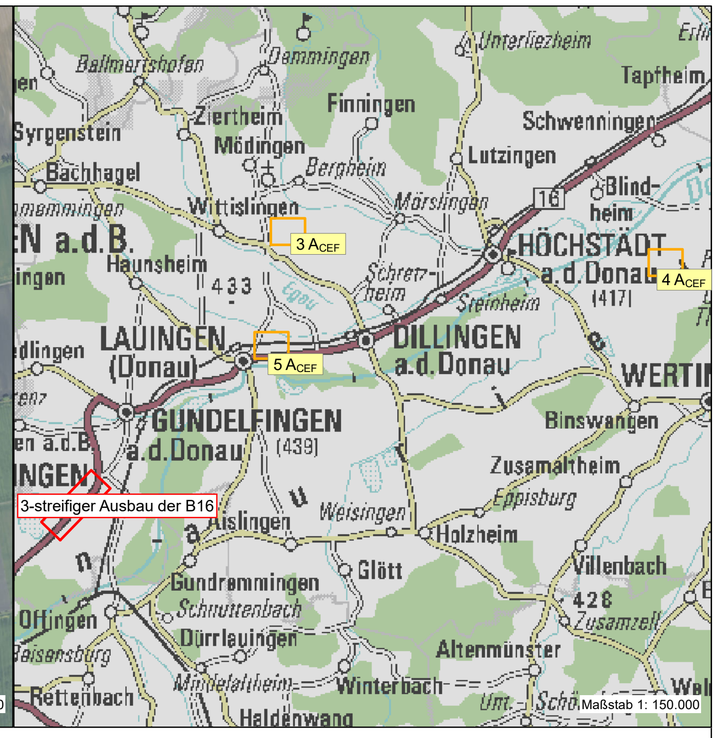

Legende

Landschaftspflegerische Maßnahmen

- Offenland
- mögliche Standorte für die Nistkästen und Ersatzquartiere

Schutzgebiete und Biotope

- amtlich kartiertes Biotop der Flachlandbiotopkartierung
- FFH-Gebiet
- Vogelschutzgebiet
- Landschaftsschutzgebiet

Sonstiges

- Untersuchungsgebiet 3-streifiger Ausbau der B16

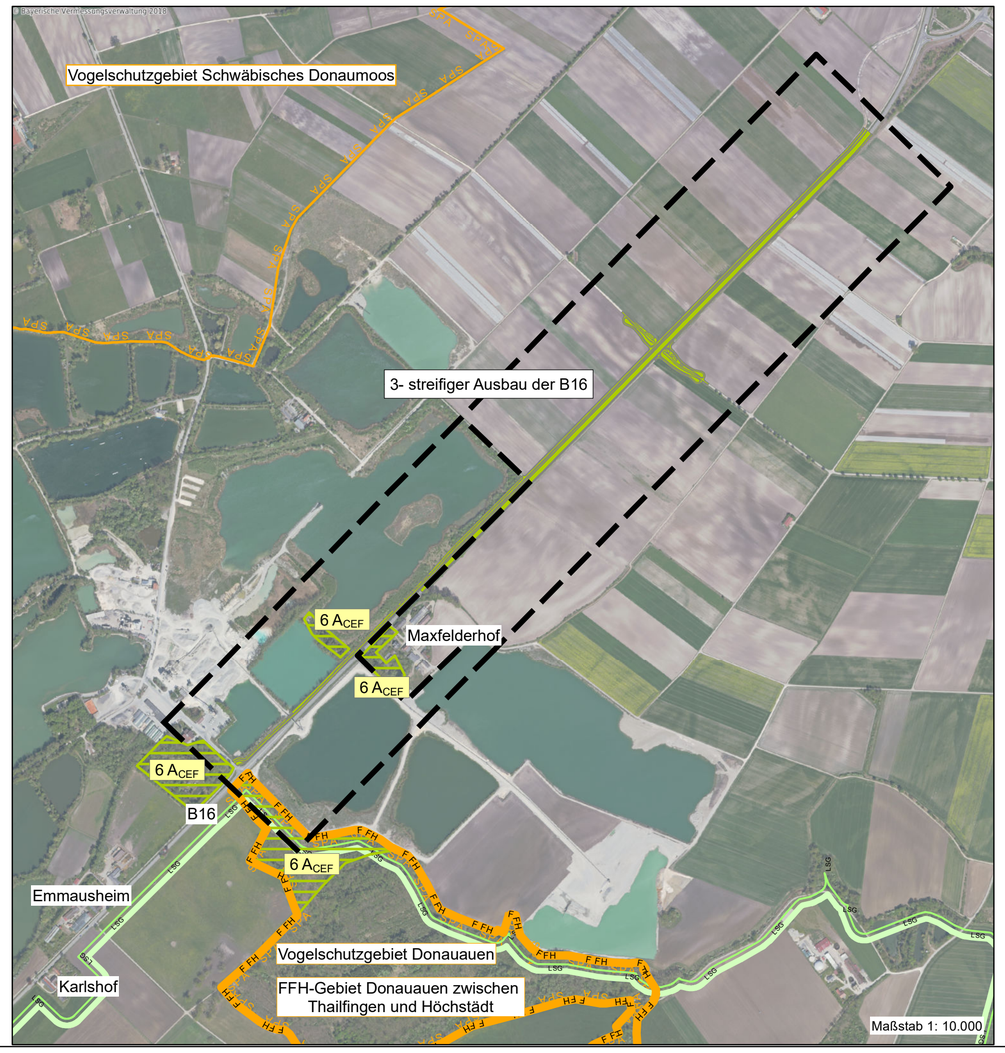

Nr.	Art der Änderung	Datum	Zeichen
1	Vergrößerung der 4 A_{CEF} von 1,0 ha auf 1,5 ha	Nov. 2021	Gö

N

TEKTURPLANUNG

Wolfgang Weinzierl
Landschaftsarchitekten GmbH
Parkstraße 10 · 85051 Ingolstadt
Tel.: 0841 96641-0 · Fax: 0841 96641-25
E-Mail: info@weinzierl-la.de

WOLFGANG WEINZIERL LANDSCHAFTS-ARCHITEKTEN

bearbeitet:	30.10.2020	Gö, Sp
gezeichnet:	30.10.2020	Gö
geprüft:		
Projekt: A425		
Pfad: L:\A425_SBA Krumbach B16 LBP\105_Maßnahmenuebersicht		

Staatliches Bauamt Krumbach

Nattenhauser Straße 16
86381 Krumbach

Tel.: 08282/9908-0, Fax: 08282/9908-200, E-Mail: poststelle@stbakru.bayern.de

bearbeitet:		
gezeichnet:		
geprüft:		
PSP Nr.:		
Projekt:		

Nr.	Art der Änderung	Datum	Zeichen

FESTSTELLUNGSENTWURF

Straßenbauverwaltung Freistaat Bayern

Staatliches Bauamt Krumbach

Straße / Abschn.-Nr. / Station: B16 / 1380 / 0,675 - 2,375

PROJIS-Nr.:

Unterlage / Blatt-Nr.: 9.1 T
Maßnahmenübersichtsplan

Maßstab: 1 : 10.000

B 16 Günzburg - Donauwörth

Dreistreifiger Ausbau Peterswörth

Bau-km 0+000 bis Bau-km 1+700

aufgestellt:
Staatliches Bauamt Krumbach

Weirather, Ltd. Baudirektor
Krumbach, den 21.12.2020

Tektur zum Festellungsentwurf vom 21.12.2020
Staatliches Bauamt Krumbach

Leis, Ltd. Baudirektor
Krumbach, den 22.09.2022

Höhenbezugssystem: DE_DHHN12_NOH

Geobasisdaten © Bayerische Vermessungsverwaltung