



# Regionalplan Region Augsburg (9) Zweite Änderung

## Anlage zur Begründung zu B IV 3.1.3 "Abweichungen von den Nutzungsbeschränkungen"

### Zeichnerische erläuternde Darstellungen verbaler Ziele des gültigen Regionalplanes

 Ausnahmen von den Nutzungsbeschränkungen des  
Lärmschutzbereiches zur Lenkung der Bauleitplanung  
in der Umgebung des militärischen Flugplatzes Lechfeld

### Darstellung der Änderung des Zieles B IV 3.1.3





 Zusätzliche Ausnahme von den Nutzungsbeschränkungen

### Nachrichtliche Wiedergabe staatlicher Planungsziele



 Grenze der Region

### Zusätzliche Darstellungen

#### Lärmschutzbereich zur Lenkung der Bauleitplanung im gültigen Regionalplan

 Zone A [ $> 75$  dB (A)]  
 Zone B [ $> 67$  dB (A) bis 75 dB (A)]  
 Zone C [ $> 62$  dB (A) bis 67 dB (A)]  
 Teilzone Ci [ $> 64$  dB (A) bis 67 dB (A)]

#### Grenzen

 Grenzen der kreisfreien Städte und Landkreise  
 Grenzen der Gemeinden

Maßstab 1:50.000

Bearbeiterin: Regionsbeauftragte für die Region Augsburg bei der Regierung von Schwaben

Kartengrundlage:

Geodaten der Bayerischen Vermessungsverwaltung - [www.geodaten.bayern.de](http://www.geodaten.bayern.de)  
 und Bayerisches Staatsministerium des Innern, für Sport und Integration  
 Regionalplan für die Region Augsburg (9), Verordnung zur Neufassung des Regionalplans  
 Verbindlich erklärt am 26. Juli 2007, in Kraft getreten am 20. November 2007,  
 geändert durch die Verordnung zur Änderung der Verordnung zur Neufassung des Regionalplanes  
 der Region Augsburg (9), in Kraft getreten am 25. Juli 2018

Stand: 1. Februar 2021

