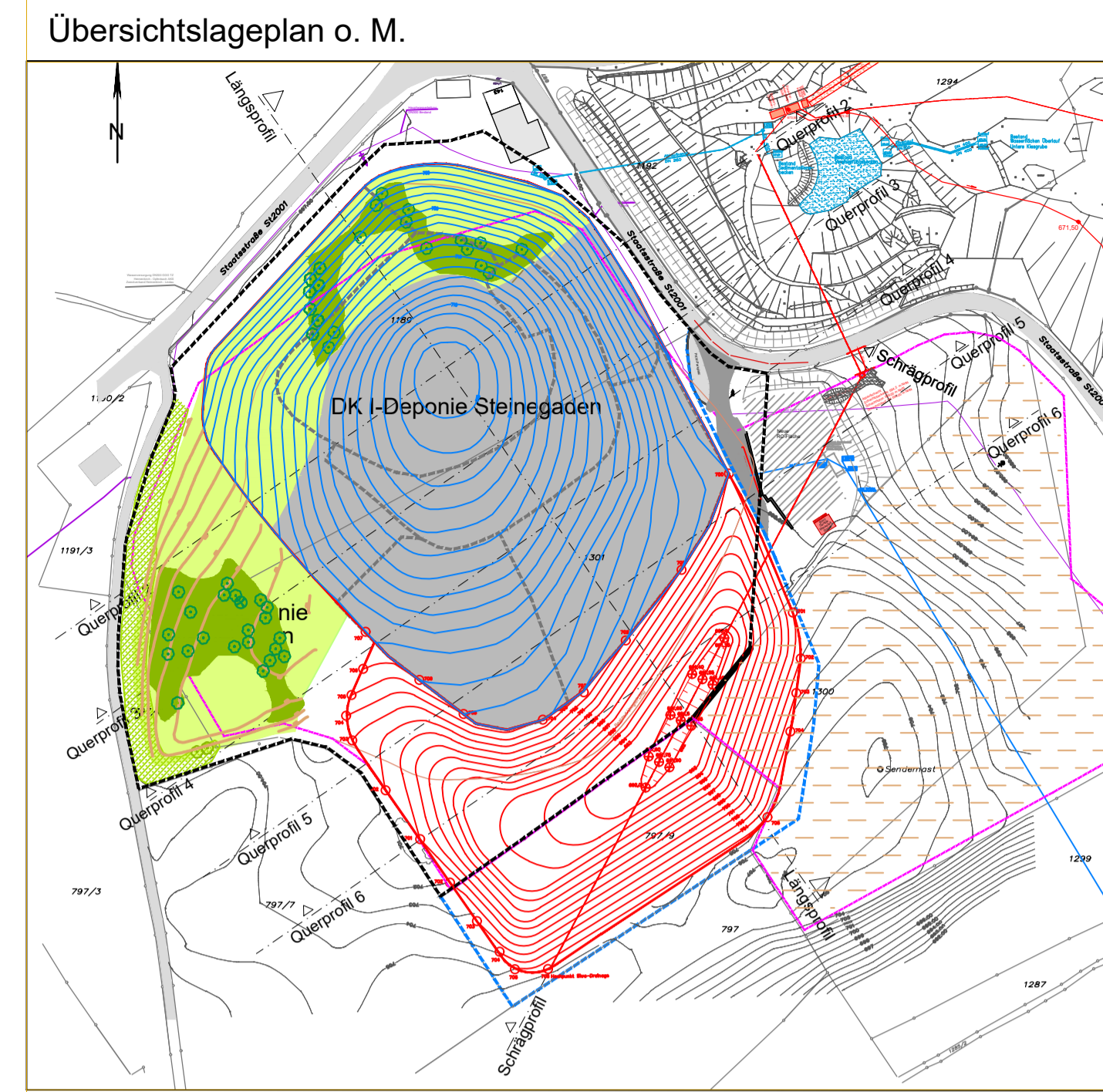
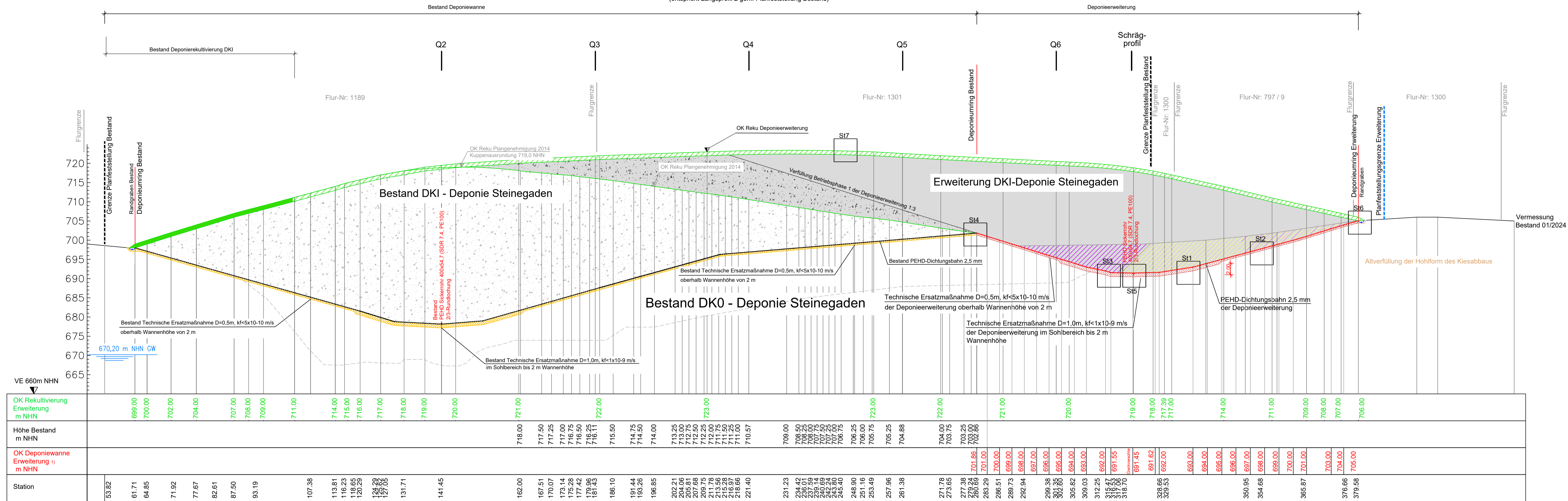
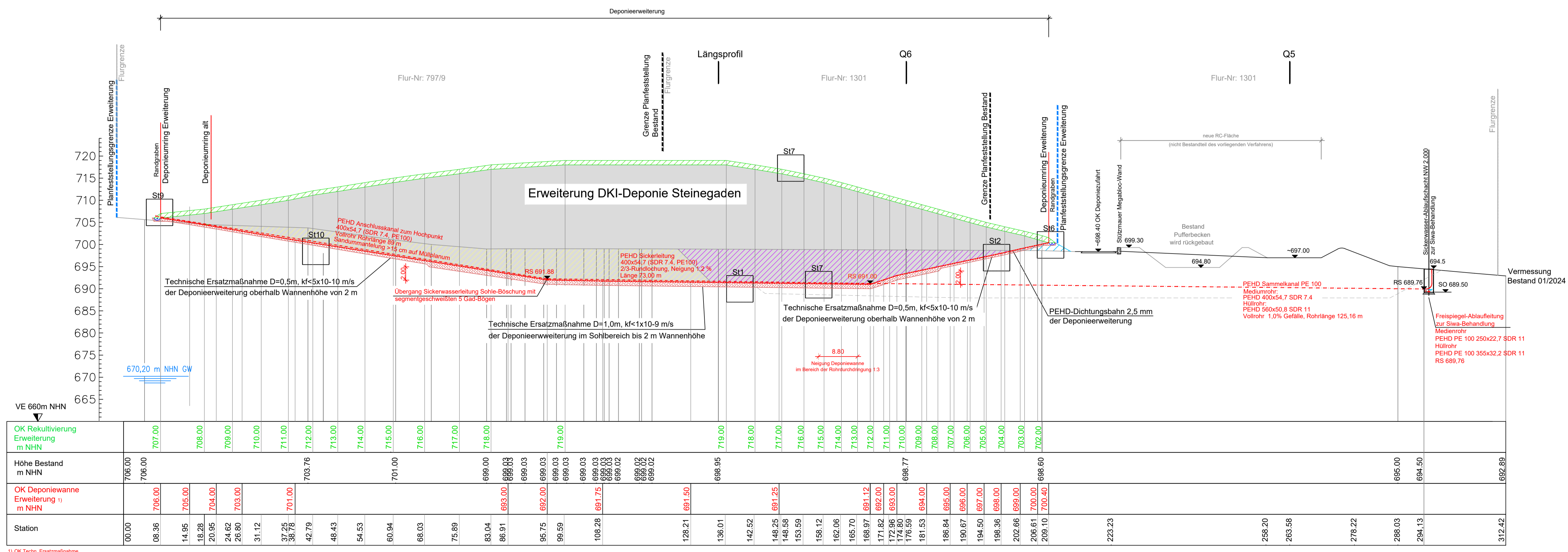


Längsprofil

(entspricht Längsprofil 2 gem. Planfeststellung Bestand)



Schrägprofil



- ### Legende:
- Rekultivierungsschicht
 - Erweiterung DK1-Deponie Steinegaden
 - Aufhöhung im Bestand DK1-Deponie Steinegaden im Zuge der Deponieerweiterung
 - Bestand DK1-Deponie Steinegaden
 - Bestand DK0-Deponie
 - Umprofilierung und Rückbau der Verfüllung der Hohlform des ehem. Kiesabbaus zur Herstellung der Deponiewanne
 - Techn. Ersatzmaßnahme für die geolog. Barriere der Deponieerweiterung
 - Bestand Techn. Ersatzmaßnahme für die geolog. Barriere
 - Abtrag Kies-Rohstoff der Lagerstätte zur Profilierung der Deponiewanne
 - Auftrag zur Profilierung der Deponiewanne
 - PEHD-Dichtungsbahn 2,5 mm auf der Sohlfläche der Deponieerweiterung
 - Bestand PEHD-Dichtungsbahn 2,5 mm auf der Sohlfläche
 - Höchster zu erwartender freier Grundwasserspiegel (Fachlagenteil 12.1)
 - Sohle Kiesabbau gem. Bescheid v. 31.03.1977 und Rekonstruktion Geo+Plan Geotechnik GmbH, Fachlagenteil 12.1

Göding, den 11.02.2025
 Ingenieurbüro Haas-Kahlenberg GmbH
 Gerhard Haas-Kahlenberg
 - Planersteller -

Kempten, den 11.02.2025
 ZAK Energie GmbH
 Christoph Lindermayr
 - Antragsteller -

Nr.:	Änderungen	geändert am	Bearbeiter	gepr. am	Projektleiter
Vorhaben:	Erweiterung DK1-Deponie Steinegaden		Plannummer: ST601-1-118_G	Maßstab: 1:500	
Planinhalt:	Längsprofil 2 und Schrägprofil		Anlage 5.1	Standort: Steinegaden	
			Planstand: Genehmigungsplanung	Datum: 10.02.2025	Name: Fischer
				gezeichnet: 10.02.2025	Unterschrift: Fischer
				geprüft: 10.02.2025	Unterschrift: Ha-Ka

Entwurfsvorhaben:
 Ingenieurbüro HAAS - KAHLENBERG GmbH
 Bismarckstr. 14 · 82205 Göding · Tel. 08159271485
 ingenieurbuero@haas-kahlenberg.de

Vorhabensträger:
ZAK Energie GmbH
 Dieselstraße 9 · 87437 Kempten (Allgäu)
 Tel. 083125282-0 · Fax. 083125282-19

Diese Zeichnung unterliegt dem Urheberrecht. Ohne Genehmigung ist keine Kopie oder Weitergabe erlaubt.