E:\Daten\P7800-7899\P7852\6_Geotechnik\Gutachten\Strecke\Geotechnik\Bodenschutz\Planfeststellung\P7852_Anl.2.2_LP.dwg

Ansichtsfenster : 91

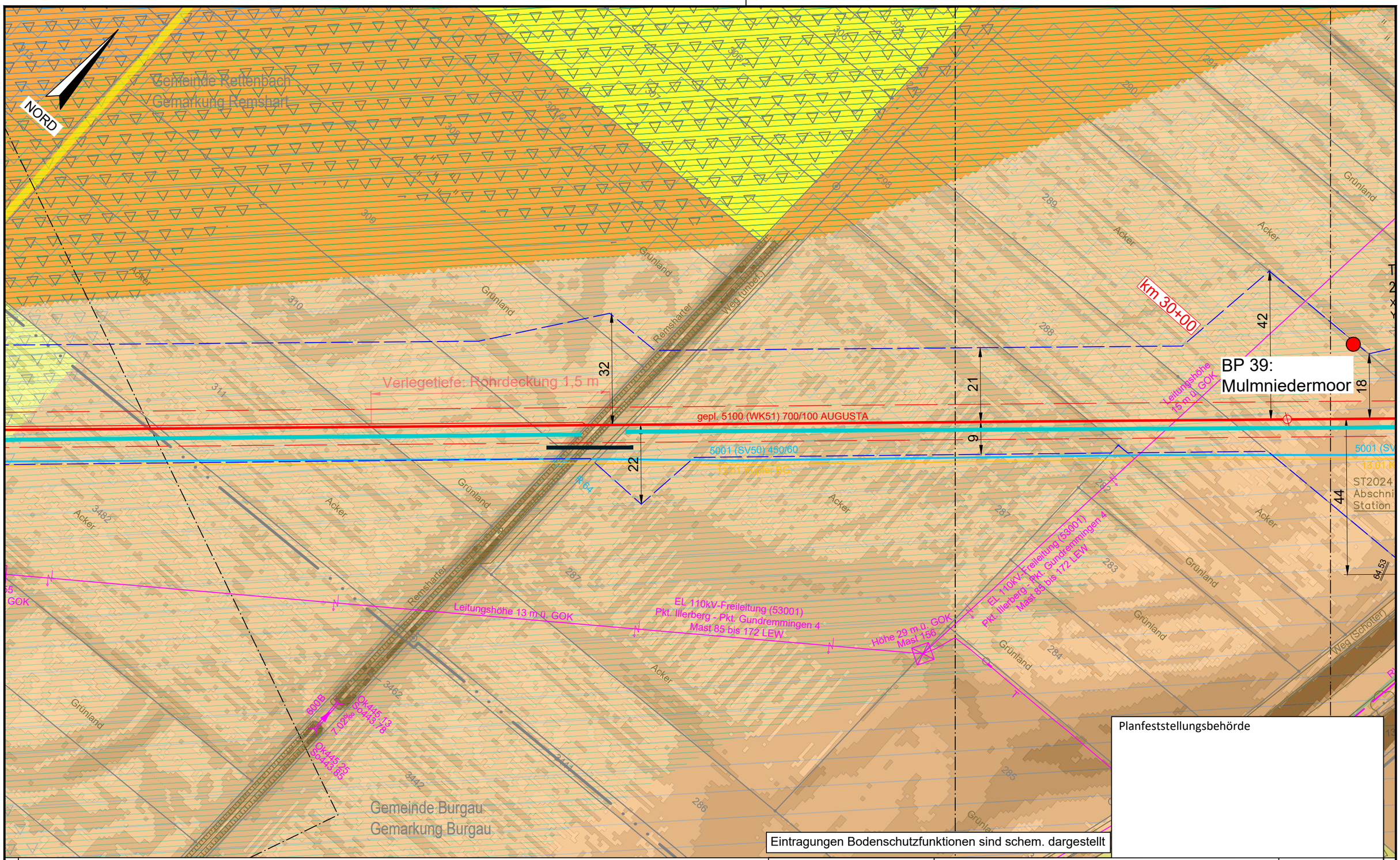

Legende (themenbezogene Auswahl zum vorliegenden Plan; weitere Verwendungen gemäß Symbol-/ Zeichenverzeichnis):

- Gemarkung
- Flurstücks-Grenze
- Topografie
- Fremdleitungen
- Bestand Gas bayernets
- Gastransportleitung geplant
- KKS-Anlagen geplant
- Schutzstreifen (dingliche Sicherung)
- TS-Punkt mit Nr., Winkel u. Koordinate
- Kilometrierung (km 00+00)
- Schilderpfahl (SPf)
- Schilderpfahl mit Messkontakt (MK)
- Arbeitsstreifen

0 10 20 30 40 50 Meter

Anschluss-Blatt-Nr.: 92

Anschluss-Blatt-Nr.: 90

DR. SPANG Ingenieurgesellschaft für Bauwesen, Geologie und Umwelttechnik mbH
Rosi-Wolfstein-Straße 6, 58453 Witten
Telefon: 02302 / 9 14 02 - 0

Geplante Gastransportleitung AUGUSTA von Wertingen nach Kötz
Planunterlagen zum Planfeststellungsverfahren (PF-V)

Ingenieurbüro Weishaupt (IbW) Planung und Bauüberwachung
im Auftrag der bayernets energie transport systeme

Plangrundlage: WK5100_GP_TP_TG_230426-WPG

Anlage 2: Lageplan mit Bodenfunktionen Bodenschutzkonzept

Leitung 5100 (WK51)
DN 700 MOP 100
Schutzstreifen 10 m

Plan Nr.:	42.7852/ 2.2	Gezeichnet:	Dri/Bt		
Datum:	28.04.2023	Geprüft:	Behr	Bundesland: Bayern	Regierungsbezirk: Schwaben	Landkreis: Günzburg

Rev.	Datum	Änderung		Datum	Name	Format	Maßstab	Revision
			Erstellt	31.03.2023	Döring; Hahn / WPG	DIN A3	1 : 1.000	0
			Geprüft	31.03.2023	Thiele / WPG	Planname		Blatt-Nr.
			Freigegeben			WK5100_GP_TP_TG		91

© Geobasisdaten: Bayerische Vermessungsverwaltung

E:\Daten\P7800-7899\P7852\6_Geotechnik\Gutachten\Strecke\Geotechnik\Bodenschutz\Planfeststellung\P7852_Anl.2.2_LP.dwg
Ansichtsfenster : 92

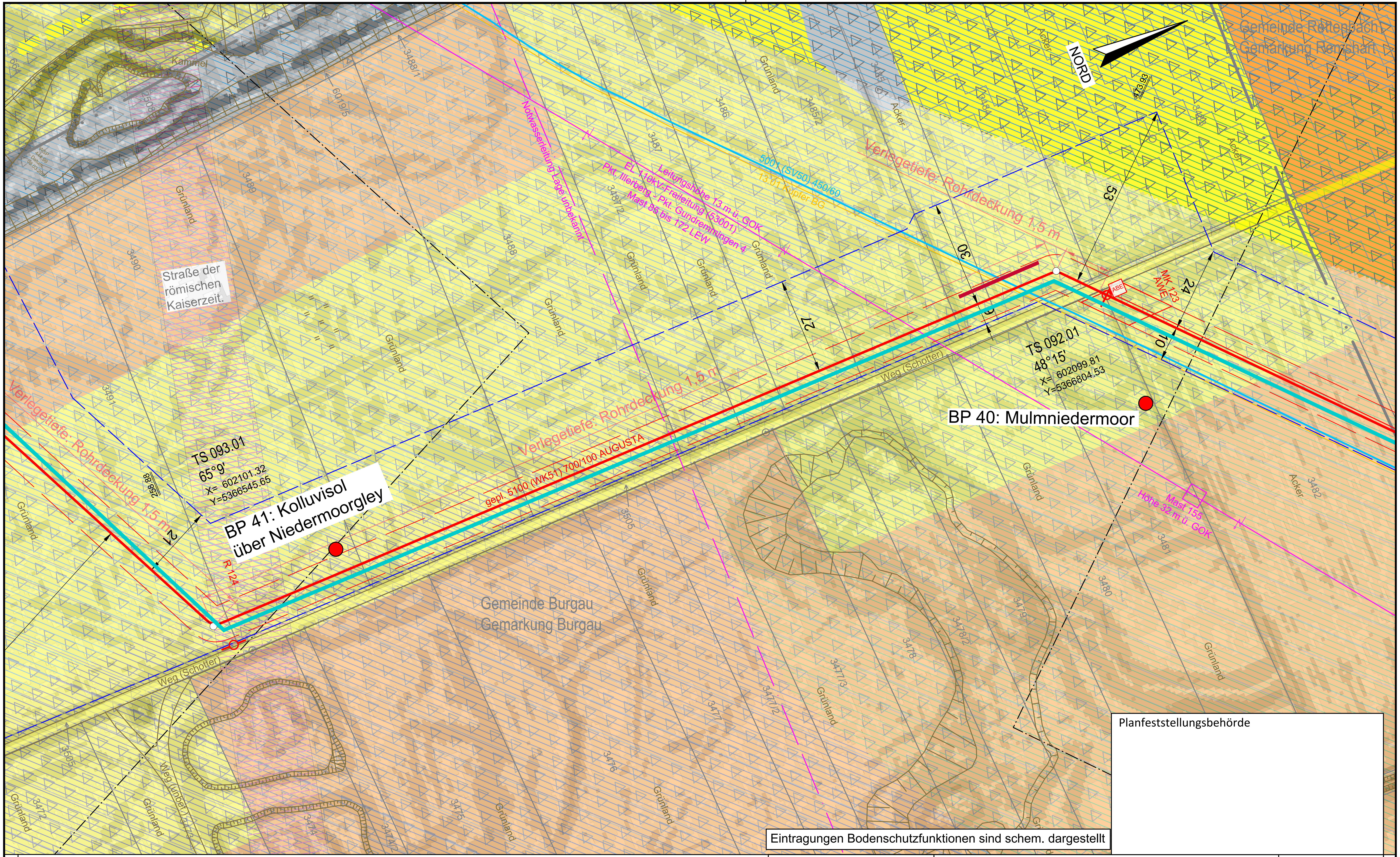

Legende (themenbezogene Auswahl zum vorliegenden Plan; weitere Verwendungen gemäß Symbol-/ Zeichenverzeichnis):

- Gemarkung
- Flurstücks-Grenze
- Topografie
- Fremdleitungen
- Bestand Gas bayernets
- Gastransportleitung geplant
- KKS-Anlagen geplant
- Schutzstreifen (dingliche Sicherung)
- TS-Punkt mit Nr., Winkel u. Koordinate
- Kilometrierung: km 00+00
- Schilderpfahl (SPf)
- Schilderpfahl mit Messkontakt (MK)
- Arbeitsstreifen

0 10 20 30 40 50 Meter

Anschluss-Blatt-Nr.: 93

DR. SPANG Ingenieurgesellschaft für Bauwesen, Geologie und Umwelttechnik mbH
Rosi-Wolfstein-Straße 6, 58453 Witten
Telefon: 02302 / 9 14 02 - 0

Geplante Gastransportleitung AUGUSTA von Wertingen nach Kötz
Planunterlagen zum Planfeststellungsverfahren (PF-V)

Ingenieurbüro Weishaupt – Planung und Bauüberwachung
im Auftrag der bayernets energie transport systeme

Plangrundlage: WK5100_GP_TP_TG_230426-WPG

Plan Nr.: 42.7852/ 2.2	Gezeichnet: Dri/Bt
Datum: 28.04.2023	Geprüft: Behr

Anlage 2: Lageplan mit Bodenfunktionen Bodenschutzkonzept

Leitung 5100 (WK51)
DN 700 MOP 100
Schutzstreifen 10 m

Bundesland: Bayern | Regierungsbezirk: Schwaben | Landkreis: Günzburg

Rev.	Datum	Änderung		Datum	Name	Format	Maßstab	Revision
			Erstellt	31.03.2023	Döring; Hahn / WPG	DIN A3	1 : 1.000	0
			Geprüft	31.03.2023	Thiele / WPG	Planname		Blatt-Nr.
			Freigegeben			WK5100_GP_TP_TG		92

© Geobasisdaten: Bayerische Vermessungsverwaltung

Anschluss-Blatt-Nr.: 91

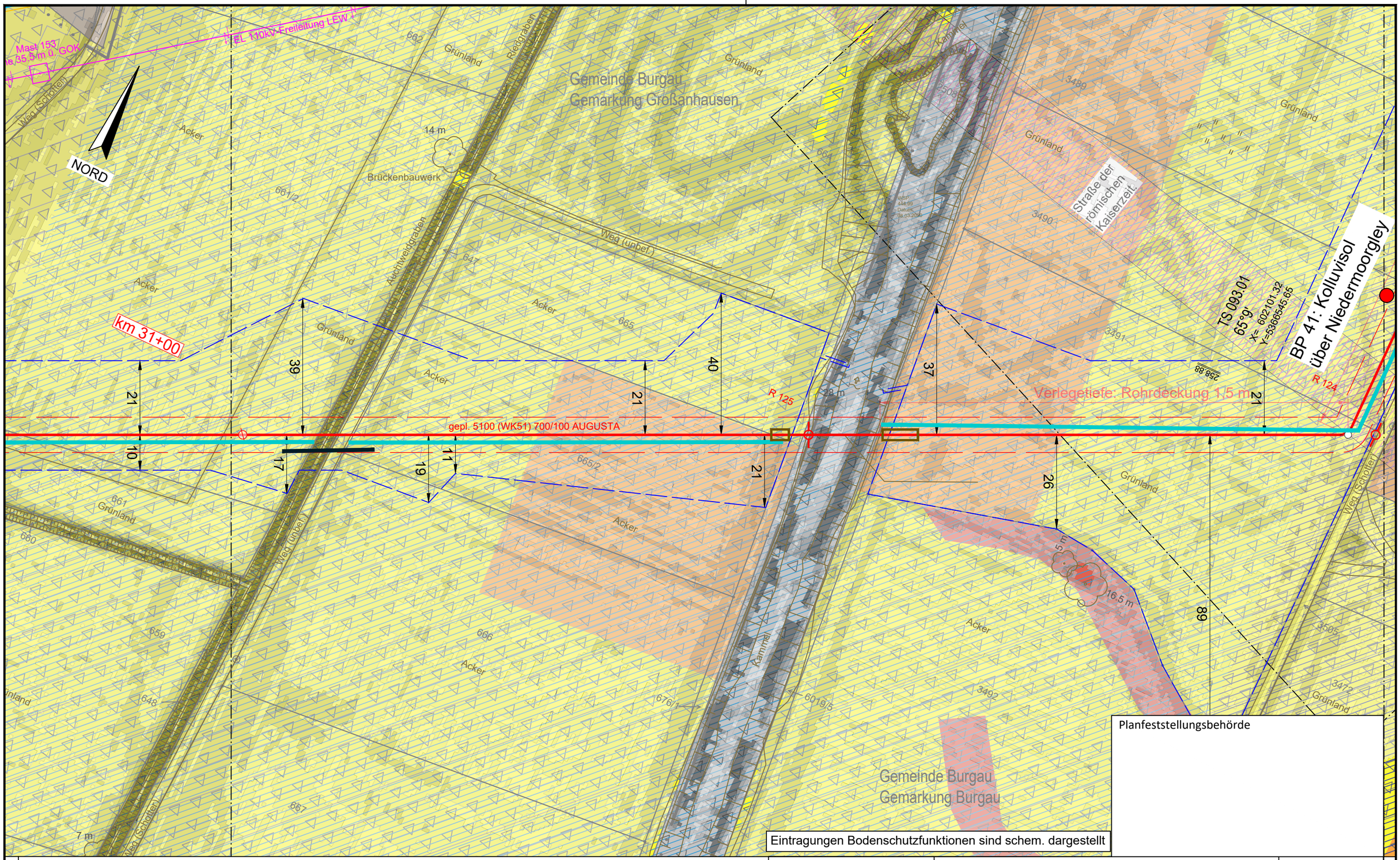

E:\Daten\P7800-7899\P7852\6_Geotechnik\Gutachten\Strecke\Geotechnik\Bodenschutz\Planfeststellung\P7852_Anl.2.2_LP.dwg

Ansichtsfenster : 93

Anschluss-Blatt-Nr.: 94

Anschluss-Blatt-Nr.: 92

Legende (themenbezogene Auswahl zum vorliegenden Plan; weitere Verwendungen gemäß Symbol-/ Zeichenverzeichnis):

- Gemarkung
- Flurstücks-Grenze
- Topografie
- Fremdleitungen
- Bestand Gas bayernets
- Gastransportleitung geplant
- KKS-Anlagen geplant
- Schutzstreifen (dingliche Sicherung)
- TS-Punkt mit Nr., Winkel u. Koordinate
- Kilometrierung km 00+00
- Schilderpfahl (SPf)
- Schilderpfahl mit Messkontakt (MK)
- Arbeitsstreifen

0 10 20 30 40 50 Meter

DR. SPANG Ingenieurgesellschaft für Bauwesen, Geologie und Umwelttechnik mbH
Rosi-Wolfstein-Straße 6, 58453 Witten
Telefon: 02302 / 9 14 02 - 0

Geplante Gastransportleitung AUGUSTA von Wertingen nach Kötz
Planunterlagen zum Planfeststellungsverfahren (PF-V)

Ingenieurbüro Weishaupt
Planung und Bauüberwachung
im Auftrag der bayernets energie transport systeme

Plangrundlage: WK5100_GP_TP_TG_230426-WPG

Anlage 2: Lageplan mit Bodenfunktionen Bodenschutzkonzept

Leitung 5100 (WK51)
DN 700 MOP 100
Schutzstreifen 10 m

Plan Nr.:	42.7852/ 2.2	Gezeichnet:	Dri/Bt	Bundesland: Bayern	Regierungsbezirk: Schwaben / Landkreis: Günzburg
Datum:	28.04.2023	Geprüft:	Behr		

Rev.	Datum	Änderung		Datum	Name	Format	Maßstab	Revision
			Erstellt	31.03.2023	Döring; Hahn / WPG	DIN A3	1 : 1.000	0
			Geprüft	31.03.2023	Thiele / WPG	Planname		Blatt-Nr.
			Freigegeben			WK5100_GP_TP_TG		93

© Geobasisdaten: Bayerische Vermessungsverwaltung

E:\Daten\P7800-7899\P7852\6_Geotechnik\Gutachten\Strecke\Geotechnik\Bodenschutz\Planfeststellung\P7852_Anl.2.2_LP.dwg

Ansichtsfenster : 94

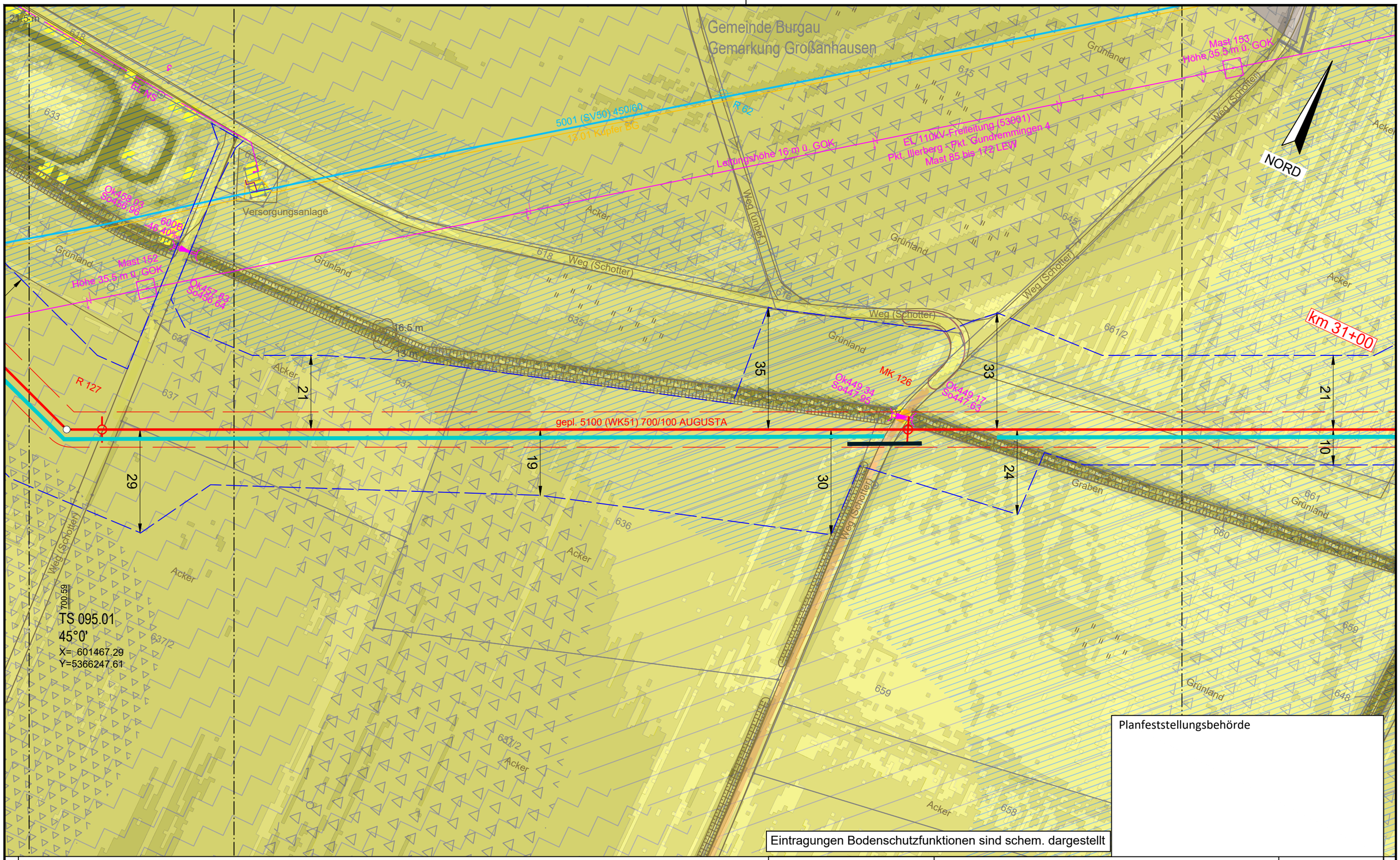

Anschluss-Blatt-Nr.: 95

Legende (themenbezogene Auswahl zum vorliegenden Plan; weitere Verwendungen gemäß Symbol-/ Zeichenverzeichnis):

- Gemarkung
- Flurstücks-Grenze
- Topografie
- Fremdleitungen
- Bestand Gas bayernets
- Gastransportleitung geplant
- KKS-Anlagen geplant
- Schutzstreifen (dingliche Sicherung)
- TS-Punkt mit Nr., Winkel u. Koordinate
- Kilometrierung: km 00+00
- Schilderpfahl (SPf)
- Schilderpfahl mit Messkontakt (MK)
- Arbeitsstreifen

0 10 20 30 40 50 Meter

DR. SPANG Ingenieurgesellschaft für Bauwesen, Geologie und Umwelttechnik mbH
Rosi-Wolfstein-Straße 6, 58453 Witten
Telefon: 02302 / 9 14 02 - 0

Geplante Gastransportleitung AUGUSTA von Wertingen nach Kötz
Planunterlagen zum Planfeststellungsverfahren (PF-V)

Ingenieurbüro Weishaupt IbW
Planung und Bauüberwachung
im Auftrag der bayernets energie transport systeme

Anlage 2: Lageplan mit Bodenfunktionen Bodenschutzkonzept

Leitung 5100 (WK51)
DN 700 MOP 100
Schutzstreifen 10 m

Plangrundlage: WK5100_GP_TP_TG_230426-WPG					
Plan Nr.: 42.7852/ 2.2	Gezeichnet: Dri/Bt				
Datum: 28.04.2023	Geprüft: Behr	Bundesland: Bayern	Regierungsbezirk: Schwaben	Landkreis: Günzburg	

Rev.	Datum	Änderung		Datum	Name	Format	Maßstab	Revision
			Erstellt	31.03.2023	Döring; Hahn / WPG	DIN A3	1 : 1.000	0
			Geprüft	31.03.2023	Thiele / WPG	Planname		Blatt-Nr.
			Freigegeben			WK5100_GP_TP_TG		94

© Geobasisdaten: Bayerische Vermessungsverwaltung

Anschluss-Blatt-Nr.: 93

E:\Daten\P7800-7899\P7852\6_Geotechnik\Gutachten\Strecke\Geotechnik\Bodenschutz\Planfeststellung\P7852_Anl.2.2_LP.dwg

Ansichtsfenster : 95

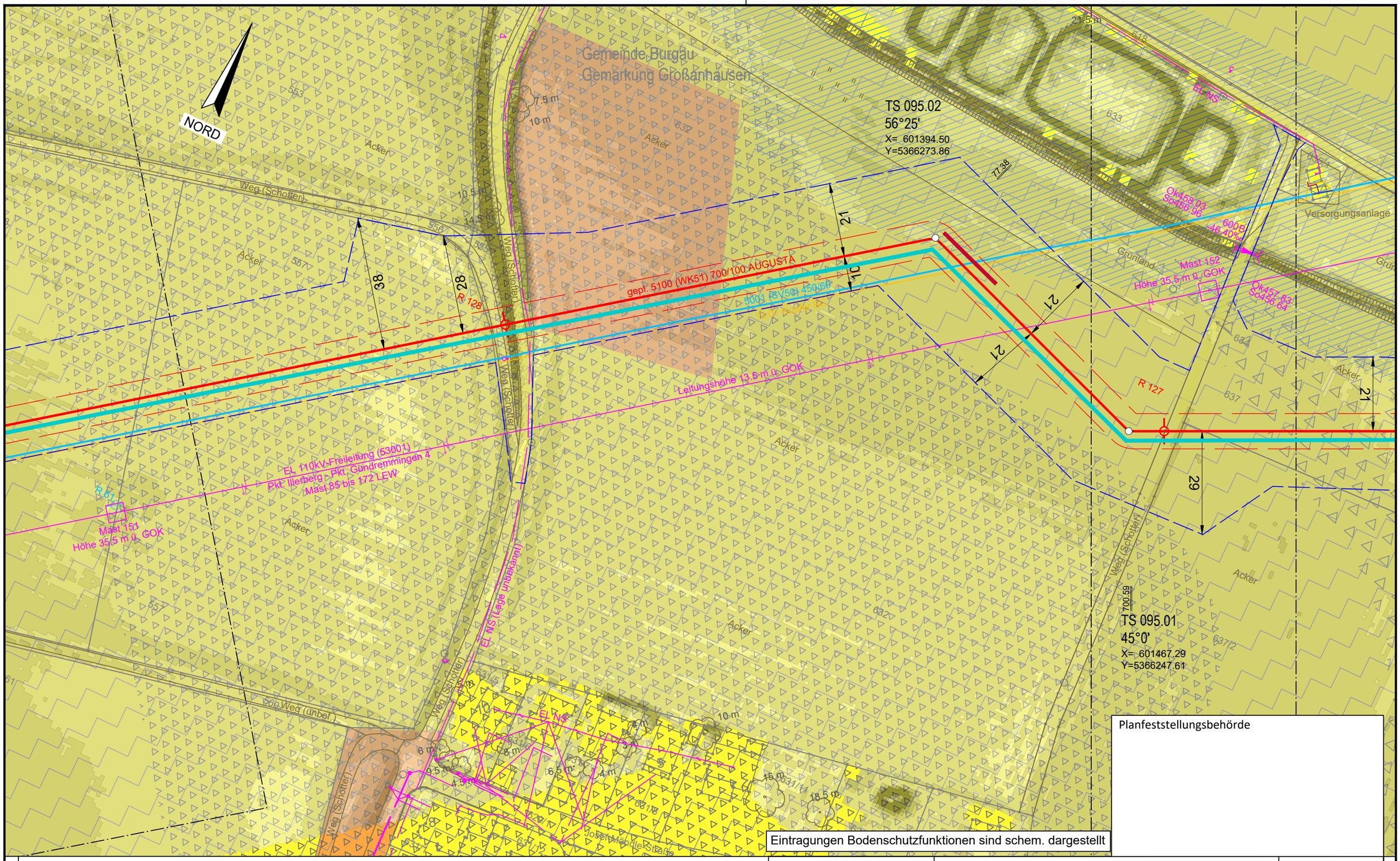

Anschluss-Blatt-Nr.: 96

Legende (themenbezogene Auswahl zum vorliegenden Plan; weitere Verwendungen gemäß Symbol-/ Zeichenverzeichnis):

- Gemarkung
- Flurstücks-Grenze
- Topografie
- Fremdleitungen
- Bestand Gas bayernets
- Gastransportleitung geplant
- KKS-Anlagen geplant
- Schutzstreifen (dingliche Sicherung)
- TS-Punkt mit Nr., Winkel u. Koordinate
- Kilometrierung (km 00+00)
- Schilderpfahl (SPf)
- Schilderpfahl mit Messkontakt (MK)
- Arbeitsstreifen

0 10 20 30 40 50 Meter

DR. SPANG Ingenieurgesellschaft für Bauwesen, Geologie und Umwelttechnik mbH
Rosi-Wolfstein-Straße 6, 58453 Witten
Telefon: 02302 / 9 14 02 - 0

Geplante Gastransportleitung AUGUSTA von Wertingen nach Kötz
Planunterlagen zum Planfeststellungsverfahren (PF-V)

Anlage 2: Lageplan mit Bodenfunktionen Bodenschutzkonzept

Leitung 5100 (WK51)
DN 700 MOP 100
Schutzstreifen 10 m

Ingenieurbüro Weishaupt (IbW) Planung und Bauüberwachung
im Auftrag der bayernets energie transport systeme

Plangrundlage: WK5100_GP_TP_TG_230426-WPG							
Plan Nr.: 42.7852/ 2.2	Gezeichnet: Dri/Bt						
Datum: 28.04.2023	Geprüft: Behr	Bundesland: Bayern	Regierungsbezirk: Schwaben	Landkreis: Günzburg			
Rev.	Datum	Änderung		Datum	Name	Format	Maßstab	Revision
			Erstellt	31.03.2023	Döring; Hahn / WPG	DIN A3	1 : 1.000	0
			Geprüft	31.03.2023	Thiele / WPG	Planname		Blatt-Nr.
			Freigegeben			WK5100_GP_TP_TG		95

© Geobasisdaten: Bayerische Vermessungsverwaltung

Anschluss-Blatt-Nr.: 94

E:\Daten\P7800-7899\P7852\6_Geotechnik\Gutachten\Strecke\Geotechnik\Bodenschutz\Planfeststellung\P7852_Anl.2.2_LP.dwg

Ansichtsfenster : 96

NORD

km 32+00

R 129

TS 096.01
0°17'
X= 601054.56
Y=5366021.57

21

10

gepl. 5100 (WK51) 700/100 AUGUSTA

5001 (SV50) 450/60
/3.0 Kupfer BG

EL 110kV-Freileitung (53001)
Pkt. Illerberg - Pkt. Gundremmingen 4
Mast 85 bis 172 LEW

Mast 150
Höhe 33.5 m ü. GOK

Leitungshöhe 12 m ü. GOK

Mast 151
Höhe 35.5 m ü. GOK

423.33

Gemeinde Burgau
Gemarkung Großanhausen

Weg (Schotter)
Weg (unbef.)
(Jegun) bef.
Acker
552
556
558
559
560
561
562
529
530
528

Eintragungen Bodenschutzfunktionen sind schem. dargestellt

Planfeststellungsbehörde

Anschluss-Blatt-Nr.: 97

Legende (themenbezogene Auswahl zum vorliegenden Plan; weitere Verwendungen gemäß Symbol-/ Zeichenverzeichnis):

- Gemarkung
- Flurstücks-Grenze
- Topografie
- Fremdleitungen
- Bestand Gas bayernets
- Gastransportleitung geplant
- KKS-Anlagen geplant
- Schutzstreifen (dingliche Sicherung)
- TS-Punkt mit Nr., Winkel u. Koordinate
- Kilometrierung km 00+00
- Schilderpfahl (SPf)
- Schilderpfahl mit Messkontakt (MK)
- Arbeitsstreifen

0 10 20 30 40 50 Meter

DR. SPANG Ingenieurgesellschaft für Bauwesen, Geologie und Umwelttechnik mbH
Rosi-Wolfstein-Straße 6, 58453 Witten
Telefon: 02302 / 9 14 02 - 0

Geplante Gastransportleitung AUGUSTA von Wertingen nach Kötz
Planunterlagen zum Planfeststellungsverfahren (PF-V)

Ingenieurbüro Weishaupt
Planung und Bauüberwachung

im Auftrag der bayernets energie transport systeme

Plangrundlage: WK5100_GP_TP_TG_230426-WPG

Anlage 2: Lageplan mit Bodenfunktionen Bodenschutzkonzept

Leitung 5100 (WK51)
DN 700 MOP 100
Schutzstreifen 10 m

Plan Nr.:	42.7852/ 2.2	Gezeichnet:	Dri/Bt
Datum:	28.04.2023	Geprüft:	Behr

Bundesland: Bayern | Regierungsbezirk: Schwaben | Landkreis: Günzburg

Rev.	Datum	Änderung		Datum	Name	Format	Maßstab	Revision
			Erstellt	31.03.2023	Döring; Hahn / WPG	DIN A3	1 : 1.000	0
			Geprüft	31.03.2023	Thiele / WPG	Planname		Blatt-Nr.
			Freigegeben			WK5100_GP_TP_TG		96

© Geobasisdaten: Bayerische Vermessungsverwaltung

Anschluss-Blatt-Nr.: 95

E:\Daten\P7800-7899\P7852\6_Geotechnik\Gutachten\Strecke\Geotechnik\Bodenschutz\Planfeststellung\P7852_Anl.2.2_LP.dwg

Ansichtsfenster : 97

Gemeinde Burgau
Gemarkung Großanhausen

NORD

km 32+00

gepl. 5100 (WK51) 700/100 AUGUSTA

5001 (SV50) 450/60

13.01 Kupfer BC

Mast 149
Höhe 36 m ü. GOK

EL 110kV-Freileitung (53001)
Pkt. Illerberg - Pkt. Gundremmingen 4
Mast 85 bis 172 LEW

Leitungshöhe 14 m ü. GOK

R 130

R 129

R 50

Grünland

Acker

Weg (unbef.)

Eintragungen Bodenschutzfunktionen sind schem. dargestellt

Planfeststellungsbehörde

Legende (themenbezogene Auswahl zum vorliegenden Plan; weitere Verwendungen gemäß Symbol-/ Zeichenverzeichnis):

- Gemarkung
- Flurstücks-Grenze
- Topografie
- Fremdleitungen
- Bestand Gas bayernets
- Gastransportleitung geplant
- KKS-Anlagen geplant
- Schutzstreifen (dingliche Sicherung)
- TS-Punkt mit Nr., Winkel u. Koordinate
- Kilometrierung km 00+00
- Schilderpfahl (SPf)
- Schilderpfahl mit Messkontakt (MK)
- Arbeitsstreifen

0 10 20 30 40 50 Meter

Anschluss-Blatt-Nr.: 98

Anschluss-Blatt-Nr.: 96

DR. SPANG Ingenieurgesellschaft für Bauwesen, Geologie und Umwelttechnik mbH
Rosi-Wolfstein-Straße 6, 58453 Witten
Telefon: 02302 / 9 14 02 - 0

Geplante Gastransportleitung AUGUSTA von Wertingen nach Kötz
Planunterlagen zum Planfeststellungsverfahren (PF-V)

Ingenieurbüro Weishaupt
Planung und Bauüberwachung
im Auftrag der bayernets energie transport systeme

Anlage 2: Lageplan mit Bodenfunktionen Bodenschutzkonzept

Leitung 5100 (WK51)
DN 700 MOP 100
Schutzstreifen 10 m

Plangrundlage: WK5100_GP_TP_TG_230426-WPG					
Plan Nr.: 42.7852/ 2.2	Gezeichnet: Dri/Bt				
Datum: 28.04.2023	Geprüft: Behr	Bundesland: Bayern	Regierungsbezirk: Schwaben	Landkreis: Günzburg	

Rev.	Datum	Änderung		Datum	Name	Format	Maßstab	Revision
			Erstellt	31.03.2023	Döring; Hahn / WPG	DIN A3	1 : 1.000	0
			Geprüft	31.03.2023	Thiele / WPG	Planname		Blatt-Nr.
			Freigegeben			WK5100_GP_TP_TG		97

© Geobasisdaten: Bayerische Vermessungsverwaltung

E:\Daten\P7800-7899\P7852\6_Geotechnik\Gutachten\Strecke\Geotechnik\Bodenschutz\Planfeststellung\P7852_Anl.2.2_LP.dwg
Ansichtsfenster : 98

NORD

BP 43: Braunerde-Hanggley

BP 42: Pseudogley-Braunerde

gepl. 5100 (WK51) 700/100 AUGUSTA

5001 (SV50) 450/60

Leitungshöhe 33 m ü. GOK

Mast 148 Höhe 39 m ü. GOK

EL 110kV-Freileitung (53001) Pkt. Illerberg - Pkt. Gundremmingen 4 Mast 85 bis 172 LEW

Leitungshöhe 14 m ü. GOK

ST2510 Abschnitt 150 Station 1,0 + 0,176

SR 600/19.0m

Gemeinde Burgau
Gemarkung Großanhausen

Eintragungen Bodenschutzfunktionen sind schem. dargestellt

Planfeststellungsbehörde

Legende (themenbezogene Auswahl zum vorliegenden Plan; weitere Verwendungen gemäß Symbol-/ Zeichenverzeichnis):

- Gemarkung
- Flurstücks-Grenze
- Topografie
- Fremdleitungen
- Bestand Gas bayernets
- Gastransportleitung geplant
- KKS-Anlagen geplant
- Schutzstreifen (dingliche Sicherung)
- TS-Punkt mit Nr., Winkel u. Koordinate
- Kilometrierung km 00+00
- Schilderpfahl (SPf)
- Schilderpfahl mit Messkontakt (MK)
- Arbeitsstreifen

0 10 20 30 40 50 Meter

Anschluss-Blatt-Nr.: 99

Anschluss-Blatt-Nr.: 97

DR. SPANG Ingenieurgesellschaft für Bauwesen, Geologie und Umwelttechnik mbH
Rosi-Wolfstein-Straße 6, 58453 Witten
Telefon: 02302 / 9 14 02 - 0

Plangrundlage: WK5100_GP_TP_TG_230426-WPG
Plan Nr.: 42.7852/ 2.2 | Gezeichnet: Dri/Bt
Datum: 28.04.2023 | Geprüft: Behr

Geplante Gastransportleitung AUGUSTA von Wertingen nach Kötz
Planunterlagen zum Planfeststellungsverfahren (PF-V)

Anlage 2: Lageplan mit Bodenfunktionen Bodenschutzkonzept

Leitung 5100 (WK51)
DN 700 MOP 100
Schutzstreifen 10 m

Ingenieurbüro Weishaupt
Planung und Bauüberwachung

im Auftrag der bayernets energie transport systeme

Bundesland: Bayern | Regierungsbezirk: Schwaben | Landkreis: Günzburg

Rev.	Datum	Änderung		Datum	Name	Format	Maßstab	Revision
			Erstellt	31.03.2023	Döring; Hahn / WPG	DIN A3	1 : 1.000	0
			Geprüft	31.03.2023	Thiele / WPG	Planname		Blatt-Nr.
			Freigegeben			WK5100_GP_TP_TG		98

© Geobasisdaten: Bayerische Vermessungsverwaltung

E:\Daten\P7800-7899\P7852\6_Geotechnik\Gutachten\Strecke\Geotechnik\Bodenschutz\Planfeststellung\P7852_Anl.2.2_LP.dwg

Ansichtsfenster : 99

Gemeinde Burgau
Gemarkung Großanhausen

NORD

TS 100.01
33°22'
X= 600103.03
Y=5365322.69

km 33+00

BP 43: Braunerde-Hanggley

gepl. 5100 (WK51) 700/100 AUGUSTA

5001 (BV50) 450/60
(3.01 Kabel BG)

EL 110kV-Freileitung (53001)
Pkt. Ilerberg - Pkt. Gundremmingen 4
Mast 85 bis 172 LEW

Höhe 38 m ü. GOK
Mast 147

Leitungshöhe 24,5 m ü. GOK

Leitungshöhe
33 m ü. GOK

Mast 58

Mast 57

EL MS

AW

D: 501.59
Se 500.09
Sa 500.09

Weg (Schotter)

Weg (unbef.)

Acker

Grünland

27

23

33

21

11

13

47

R 132

R 67

Planfeststellungsbehörde

Eintragungen Bodenschutzfunktionen sind schem. dargestellt

Legende (themenbezogene Auswahl zum vorliegenden Plan; weitere Verwendungen gemäß Symbol-/ Zeichenverzeichnis):

- Gemarkung
- Flurstücks-Grenze
- Topografie
- Fremdleitungen
- Bestand Gas bayernets
- Gastransportleitung geplant
- KKS-Anlagen geplant
- Schutzstreifen (dingliche Sicherung)
- TS-Punkt mit Nr., Winkel u. Koordinate
- Kilometrierung km 00+00
- Schilderpfahl (SPf)
- Schilderpfahl mit Messkontakt (MK)
- Arbeitsstreifen

0 10 20 30 40 50 Meter

Anschluss-Blatt-Nr.: 100

Anschluss-Blatt-Nr.: 98

DR. SPANG Ingenieurgesellschaft für Bauwesen, Geologie und Umwelttechnik mbH
Rosi-Wolfstein-Straße 6, 58453 Witten
Telefon: 02302 / 9 14 02 - 0

Geplante Gastransportleitung AUGUSTA von Wertingen nach Kötz
Planunterlagen zum Planfeststellungsverfahren (PF-V)

Ingenieurbüro Weishaupt
Planung und Bauüberwachung

im Auftrag der bayernets energie transport systeme

Anlage 2: Lageplan mit Bodenfunktionen Bodenschutzkonzept

Leitung 5100 (WK51)
DN 700 MOP 100
Schutzstreifen 10 m

Plangrundlage: WK5100_GP_TP_TG_230426-WPG					
Plan Nr.: 42.7852/ 2.2	Gezeichnet: Dri/Bt				
Datum: 28.04.2023	Geprüft: Behr	Bundesland: Bayern	Regierungsbezirk: Schwaben	Landkreis: Günzburg	

Rev.	Datum	Änderung		Name	Format	Maßstab	Revision
			Erstellt	31.03.2023	Döring; Hahn / WPG	DIN A3	1 : 1.000	0
			Geprüft	31.03.2023	Thiele / WPG	Planname		Blatt-Nr.
			Freigegeben			WK5100_GP_TP_TG		99

© Geobasisdaten: Bayerische Vermessungsverwaltung

Gemeinde Burgau
Gemarkung Limbach

Gemeinde Burgau
Gemarkung Großanhausen

326 327 328 329 329/1 329/4 330/1 330/2 68 70 71 72 72/4 69/1 72/2 57

Acker Grünland Weg (unbef.) Weg (Schotter)

NORD

km 33+00

TS 100.01
33°22'
X= 600103.03
Y=5365322.69

TS 101.01
81°57'
X= 599827.33
Y=5365308.55

Mast 59 Mast 60 Mast 61 Mast 62 Mast 63 Mast 64

EL MS

AW AW 100

D: 505.65
Se 503.40
Sa 504.15

21 10

gepl. 5100 (WK51) 700/100 AUGUSTA

23

R 133 R 134

A8 Abschnitt 260 Station 4.0 + 0.459 L

A8 Abschnitt 260 Station 4.0 + 0.459 R

276.06

39 63

MK 135 Leitplanke

RW Lage ungenau

Begleitkabel

genauer Verlauf unklar

5001 LSV30/450/60

Höhe 38 m ü. NHN
Mast 446

MK 56 Leitplanke

Kreuzung NEW

Eintragungen Bodenschutzfunktionen sind schem. dargestellt

Planfeststellungsbehörde

Legende (themenbezogene Auswahl zum vorliegenden Plan; weitere Verwendungen gemäß Symbol-/ Zeichenverzeichnis):

- Gemarkung
- Flurstücks-Grenze
- Topografie
- Fremdleitungen
- Bestand Gas bayernets
- Gastransportleitung geplant
- KKS-Anlagen geplant
- Schutzstreifen (dingliche Sicherung)
- TS-Punkt mit Nr., Winkel u. Koordinate
- Kilometrierung km 00+00
- Schilderpfahl (SPf)
- Schilderpfahl mit Messkontakt (MK)
- Arbeitsstreifen

0 10 20 30 40 50 Meter

DR. SPANG Ingenieurgesellschaft für Bauwesen, Geologie und Umwelttechnik mbH
Rosi-Wolfstein-Straße 6, 58453 Witten
Telefon: 02302 / 9 14 02 - 0

Geplante Gastransportleitung AUGUSTA von Wertingen nach Kötz
Planunterlagen zum Planfeststellungsverfahren (PF-V)

Ingenieurbüro Weishaupt IbW Planung und Bauüberwachung
im Auftrag der bayernets energie transport systeme

Anlage 2: Lageplan mit Bodenfunktionen Bodenschutzkonzept

Leitung 5100 (WK51)
DN 700 MOP 100
Schutzstreifen 10 m

Plangrundlage: WK5100_GP_TP_TG_230426-WPG					
Plan Nr.: 42.7852/ 2.2	Gezeichnet: Dri/Bt				
Datum: 28.04.2023	Geprüft: Behr	Bundesland: Bayern	Regierungsbezirk: Schwaben	Landkreis: Günzburg	

Rev.	Datum	Änderung		Datum	Name	Format	Maßstab	Revision
			Erstellt	31.03.2023	Döring; Hahn / WPG	DIN A3	1 : 1.000	0
			Geprüft	31.03.2023	Thiele / WPG	Planname		Blatt-Nr.
			Freigegeben			WK5100_GP_TP_TG		100

© Geobasisdaten: Bayerische Vermessungsverwaltung

Anschluss-Blatt-Nr.: 101

Anschluss-Blatt-Nr.: 99

E:\Daten\P7800-7899\P7852\6_Geotechnik\Gutachten\Strecke\Geotechnik\Bodenschutz\Planfeststellung\P7852_Anl.2.2_LP.dwg
Ansichtsfenster : 100

E:\Daten\P7800-7899\P7852\6_Geotechnik\Gutachten\Strecke\Geotechnik\Bodenschutz\Planfeststellung\P7852_Anl.2.2_LP.dwg
Ansichtsfenster : 101

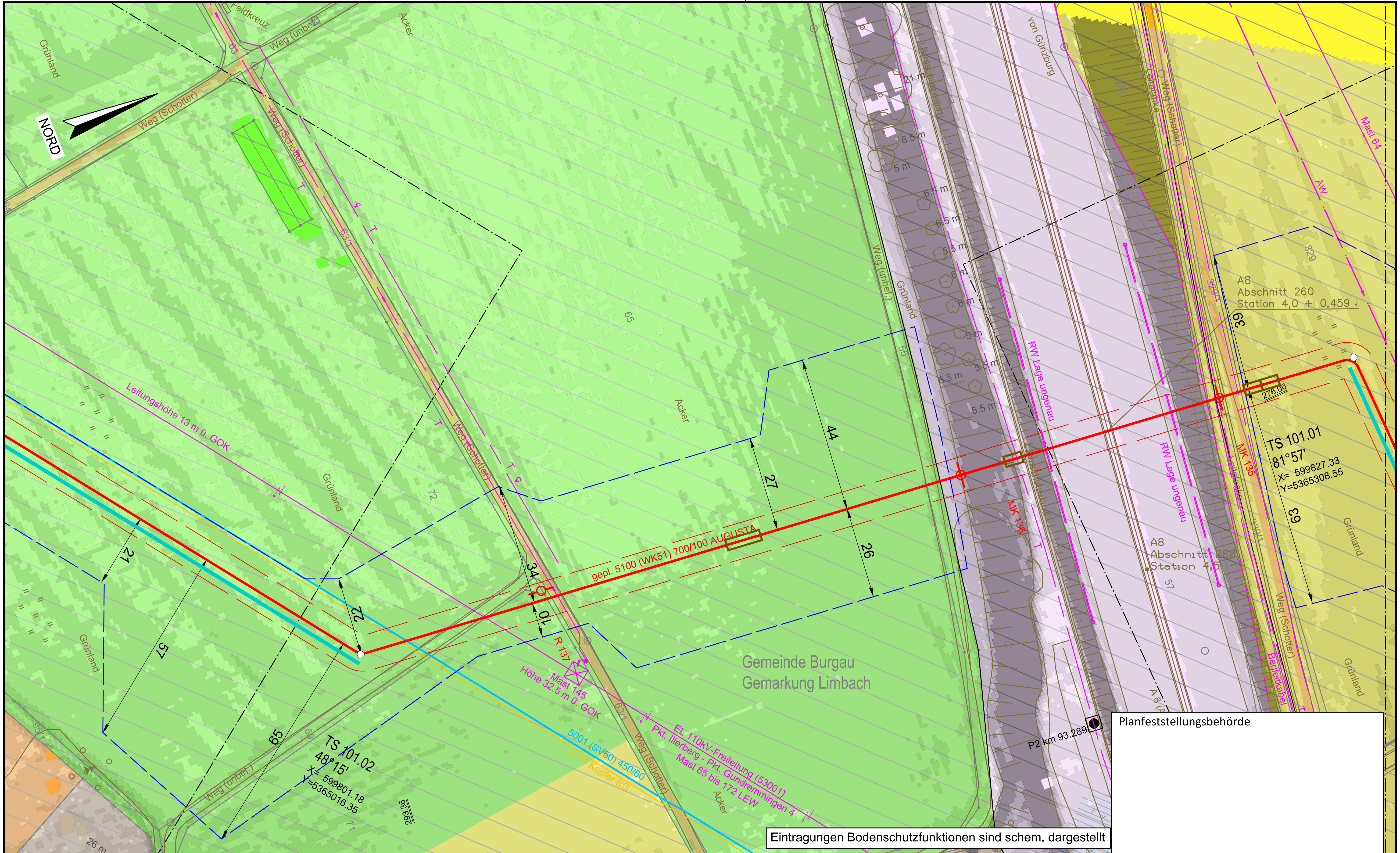

Planfeststellungsbehörde

Legende (themenbezogene Auswahl zum vorliegenden Plan; weitere Verwendungen gemäß Symbol-/ Zeichenverzeichnis):

- Gemarkung
- Flurstücks-Grenze
- Topografie
- Fremdleitungen
- Bestand Gas bayernets
- Gastransportleitung geplant
- KKS-Anlagen geplant
- Schutzstreifen (dingliche Sicherung)
- TS-Punkt mit Nr., Winkel u. Koordinate
- Kilometrierung km 00+00
- Schilderpfahl (SPf)
- Schilderpfahl mit Messkontakt (MK)
- Arbeitsstreifen

0 10 20 30 40 50 Meter

Anschluss-Blatt-Nr.: 102

DR. SPANG Ingenieurgesellschaft für Bauwesen, Geologie und Umwelttechnik mbH
Rosi-Wolfstein-Straße 6, 58453 Witten
Telefon: 02302 / 9 14 02 - 0

Geplante Gastransportleitung AUGUSTA von Wertingen nach Kötz
Planunterlagen zum Planfeststellungsverfahren (PF-V)

Ingenieurbüro Weishaupt IbW – Planung und Bauüberwachung
im Auftrag der bayernets energie transport systeme

Plangrundlage: WK5100_GP_TP_TG_230426-WPG

Anlage 2: Lageplan mit Bodenfunktionen Bodenschutzkonzept

Leitung 5100 (WK51)
DN 700 MOP 100
Schutzstreifen 10 m

Plan Nr.: 42.7852/ 2.2	Gezeichnet: Dri/Bt					
Datum: 28.04.2023	Geprüft: Behr	Bundesland: Bayern	Regierungsbezirk: Schwaben	Landkreis: Günzburg		
Rev.	Datum	Änderung	Datum	Name	Format	Maßstab	Revision
		Erstellt	31.03.2023	Döring; Hahn / WPG	DIN A3	1 : 1.000	0
		Geprüft	31.03.2023	Thiele / WPG	Planname		Blatt-Nr.
		Freigegeben			WK5100_GP_TP_TG		101

© Geobasisdaten: Bayerische Vermessungsverwaltung

Anschluss-Blatt-Nr.: 100

E:\Daten\P7800-7899\P7852\6_Geotechnik\Gutachten\Strecke\Geotechnik\Bodenschutz\Planfeststellung\P7852_Anl.2.2_LP.dwg

Ansichtsfenster : 102

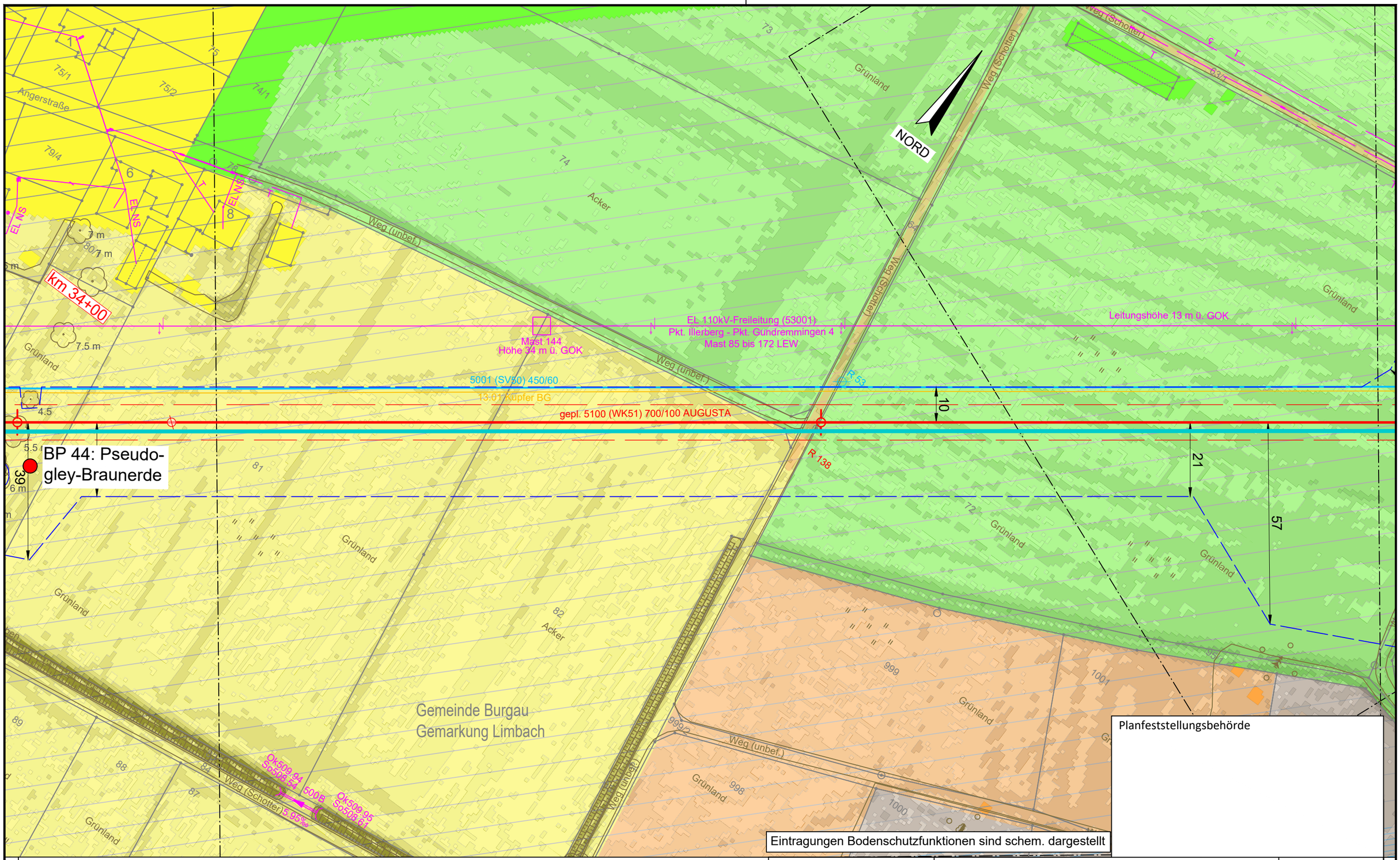

Legende (themenbezogene Auswahl zum vorliegenden Plan; weitere Verwendungen gemäß Symbol-/ Zeichenverzeichnis):

- Gemarkung
- Flurstücks-Grenze
- Topografie
- Fremdleitungen
- Bestand Gas bayernets
- Gastransportleitung geplant
- KKS-Anlagen geplant
- Schutzstreifen (dingliche Sicherung)
- TS-Punkt mit Nr., Winkel u. Koordinate
- Kilometrierung (km 00+00)
- Schilderpfahl (SPf)
- Schilderpfahl mit Messkontakt (MK)
- Arbeitsstreifen

0 10 20 30 40 50 Meter

Anschluss-Blatt-Nr.: 103

Anschluss-Blatt-Nr.: 101

DR. SPANG Ingenieurgesellschaft für Bauwesen, Geologie und Umwelttechnik mbH
Rosi-Wolfstein-Straße 6, 58453 Witten
Telefon: 02302 / 9 14 02 - 0

Geplante Gastransportleitung AUGUSTA von Wertingen nach Kötz
Planunterlagen zum Planfeststellungsverfahren (PF-V)

Anlage 2: Lageplan mit Bodenfunktionen Bodenschutzkonzept

Leitung 5100 (WK51)
DN 700 MOP 100
Schutzstreifen 10 m

Ingenieurbüro Weishaupt
Planung und Bauüberwachung

im Auftrag der bayernets energie transport systeme

Plangrundlage: WK5100_GP_TP_TG_230426-WPG						
Plan Nr.: 42.7852/ 2.2	Gezeichnet: Dri/Bt					
Datum: 28.04.2023	Geprüft: Behr	Bundesland: Bayern	Regierungsbezirk: Schwaben	Landkreis: Günzburg		
Rev.	Datum	Änderung		Datum	Name	Format	Maßstab	Revision
			Erstellt	31.03.2023	Döring; Hahn / WPG	DIN A3	1 : 1.000	0
			Geprüft	31.03.2023	Thiele / WPG	Planname		Blatt-Nr.
			Freigegeben			WK5100_GP_TP_TG		102

© Geobasisdaten: Bayerische Vermessungsverwaltung

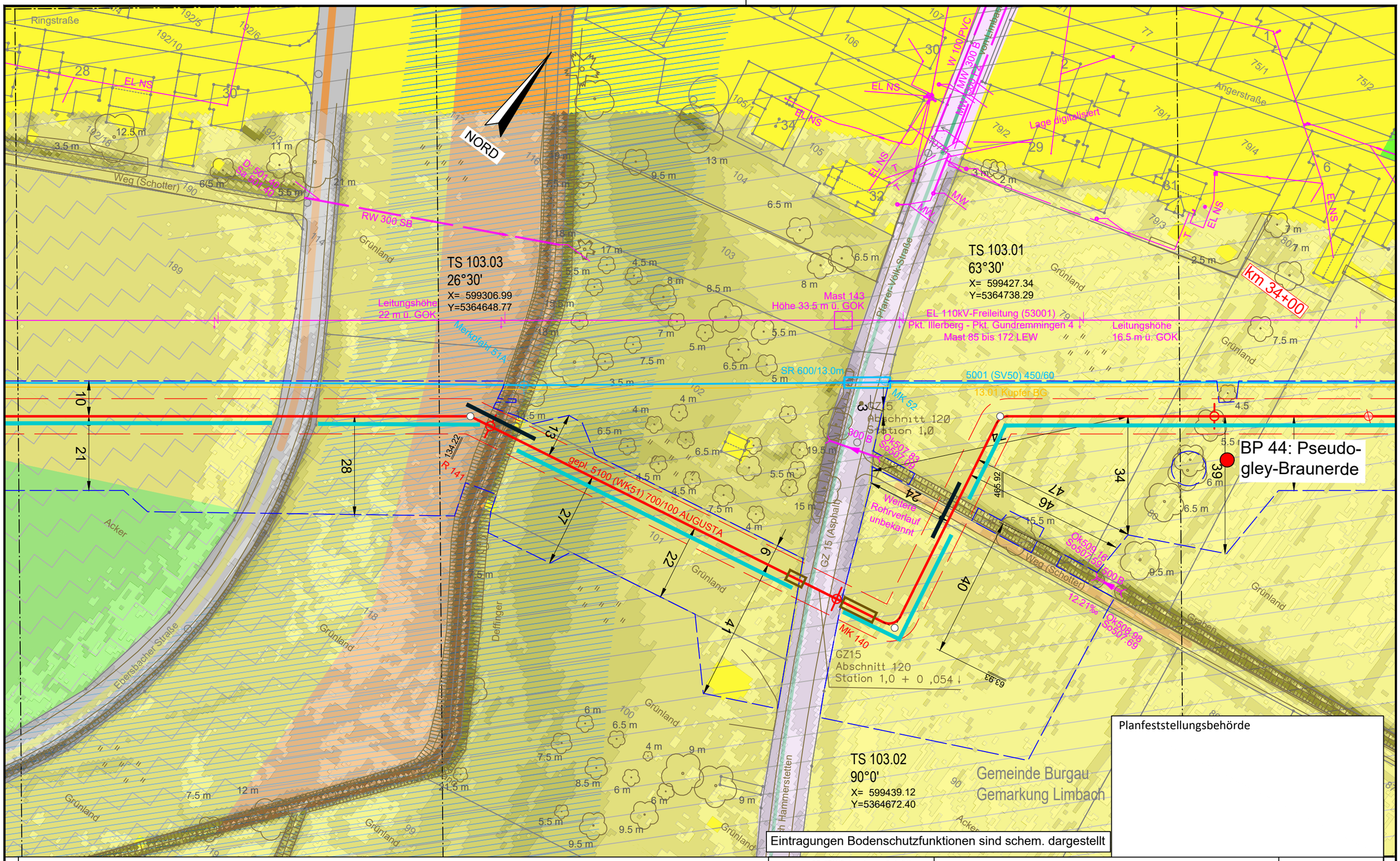

Legende (themenbezogene Auswahl zum vorliegenden Plan; weitere Verwendungen gemäß Symbol-/ Zeichenverzeichnis):

- Gemarkung
- Flurstücks-Grenze
- Topografie
- Fremdleitungen
- Bestand Gas bayernets
- Gastransportleitung geplant
- KKS-Anlagen geplant
- Schutzstreifen (dingliche Sicherung)
- TS-Punkt mit Nr., Winkel u. Koordinate
- Kilometrierung
- Schilderpfahl (SPf)
- Schilderpfahl mit Messkontakt (MK)
- Arbeitsstreifen

0 10 20 30 40 50 Meter

DR. SPANG Ingenieurgesellschaft für Bauwesen, Geologie und Umwelttechnik mbH
Rosi-Wolfstein-Straße 6, 58453 Witten
Telefon: 02302 / 9 14 02 - 0

Geplante Gastransportleitung AUGUSTA von Wertingen nach Kötz
Planunterlagen zum Planfeststellungsverfahren (PF-V)

Ingenieurbüro Weishaupt (IbW) Planung und Bauüberwachung
im Auftrag der bayernets energie transport systeme

Anlage 2: Lageplan mit Bodenfunktionen Bodenschutzkonzept

Leitung 5100 (WK51)
DN 700 MOP 100
Schutzstreifen 10 m

Plangrundlage: WK5100_GP_TP_TG_230426-WPG					
Plan Nr.: 42.7852/ 2.2	Gezeichnet: Dri/Bt				
Datum: 28.04.2023	Geprüft: Behr	Bundesland: Bayern	Regierungsbezirk: Schwaben	Landkreis: Günzburg	

Rev.	Datum	Änderung		Datum	Name	Format	Maßstab	Revision
			Erstellt	31.03.2023	Döring; Hahn / WPG	DIN A3	1 : 1.000	0
			Geprüft	31.03.2023	Thiele / WPG	Planname		Blatt-Nr.
			Freigegeben			WK5100_GP_TP_TG		103

© Geobasisdaten: Bayerische Vermessungsverwaltung

Anschluss-Blatt-Nr.: 104

Anschluss-Blatt-Nr.: 102

E:\Daten\P7800-7899\P7852\6_Geotechnik\Gutachten\Strecke\Geotechnik\Bodenschutz\P
Ansichtsfenster : 103

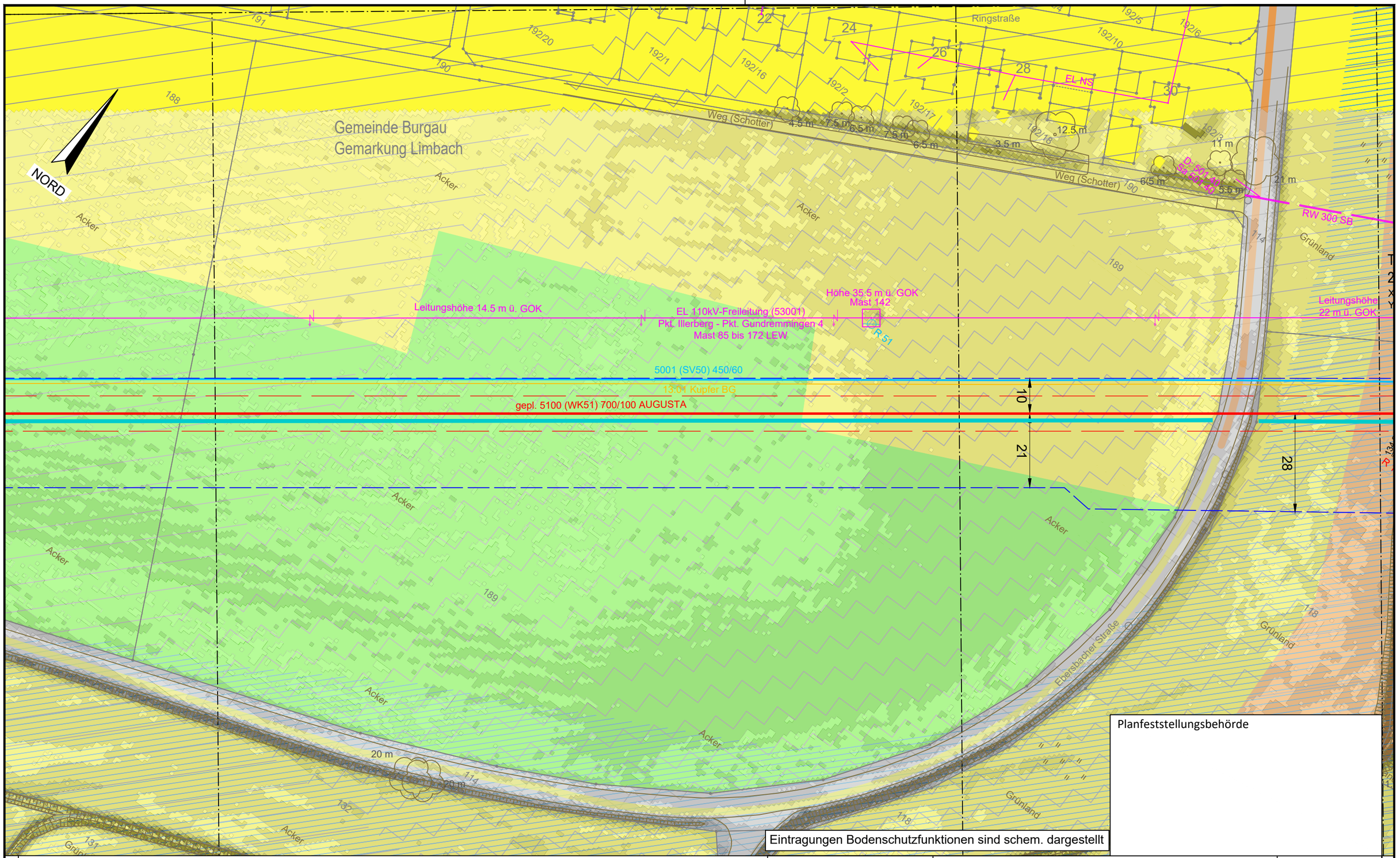

Planfeststellungsbehörde

Eintragungen Bodenschutzfunktionen sind schem. dargestellt

Legende (themenbezogene Auswahl zum vorliegenden Plan; weitere Verwendungen gemäß Symbol-/ Zeichenverzeichnis):

- Gemarkung
- Flurstücks-Grenze
- Topografie
- Fremdleitungen
- Bestand Gas bayernets
- Gastransportleitung geplant
- KKS-Anlagen geplant
- Schutzstreifen (dingliche Sicherung)
- TS-Punkt mit Nr., Winkel u. Koordinate
- Kilometrierung km 00+00
- Schilderpfahl (SPf)
- Schilderpfahl mit Messkontakt (MK)
- Arbeitsstreifen

0 10 20 30 40 50 Meter

DR. SPANG Ingenieurgesellschaft für Bauwesen, Geologie und Umwelttechnik mbH
Rosi-Wolfstein-Straße 6, 58453 Witten
Telefon: 02302 / 9 14 02 - 0

Geplante Gastransportleitung AUGUSTA von Wertingen nach Kötz
Planunterlagen zum Planfeststellungsverfahren (PF-V)

Ingenieurbüro Weishaupt (IbW) Planung und Bauüberwachung
im Auftrag der bayernets energie transport systeme

Anlage 2: Lageplan mit Bodenfunktionen Bodenschutzkonzept

Leitung 5100 (WK51)
DN 700 MOP 100
Schutzstreifen 10 m

Plangrundlage: WK5100_GP_TP_TG_230426-WPG					
Plan Nr.: 42.7852/ 2.2	Gezeichnet: Dri/Bt				
Datum: 28.04.2023	Geprüft: Behr	Bundesland: Bayern	Regierungsbezirk: Schwaben	Landkreis: Günzburg	

Rev.	Datum	Änderung		Datum	Name	Format	Maßstab	Revision
			Erstellt	31.03.2023	Döring; Hahn / WPG	DIN A3	1 : 1.000	0
			Geprüft	31.03.2023	Thiele / WPG	Planname		Blatt-Nr.
			Freigegeben			WK5100_GP_TP_TG		104

© Geobasisdaten: Bayerische Vermessungsverwaltung

Anschluss-Blatt-Nr.: 105

Anschluss-Blatt-Nr.: 103

E:\Daten\P7800-7899\P7852\6_Geotechnik\Gutachten\Strecke\Geotechnik\Bodenschutz\Planfeststellung\P7852_Anl.2.2_LP.dwg
Ansichtsfenster : 104

E:\Daten\P7800-7899\P7852\6_Geotechnik\Gutachten\Strecke\Geotechnik\Bodenschutz\Planfeststellung\P7852_Anl.2.2_LP.dwg
Ansichtsfenster : 105

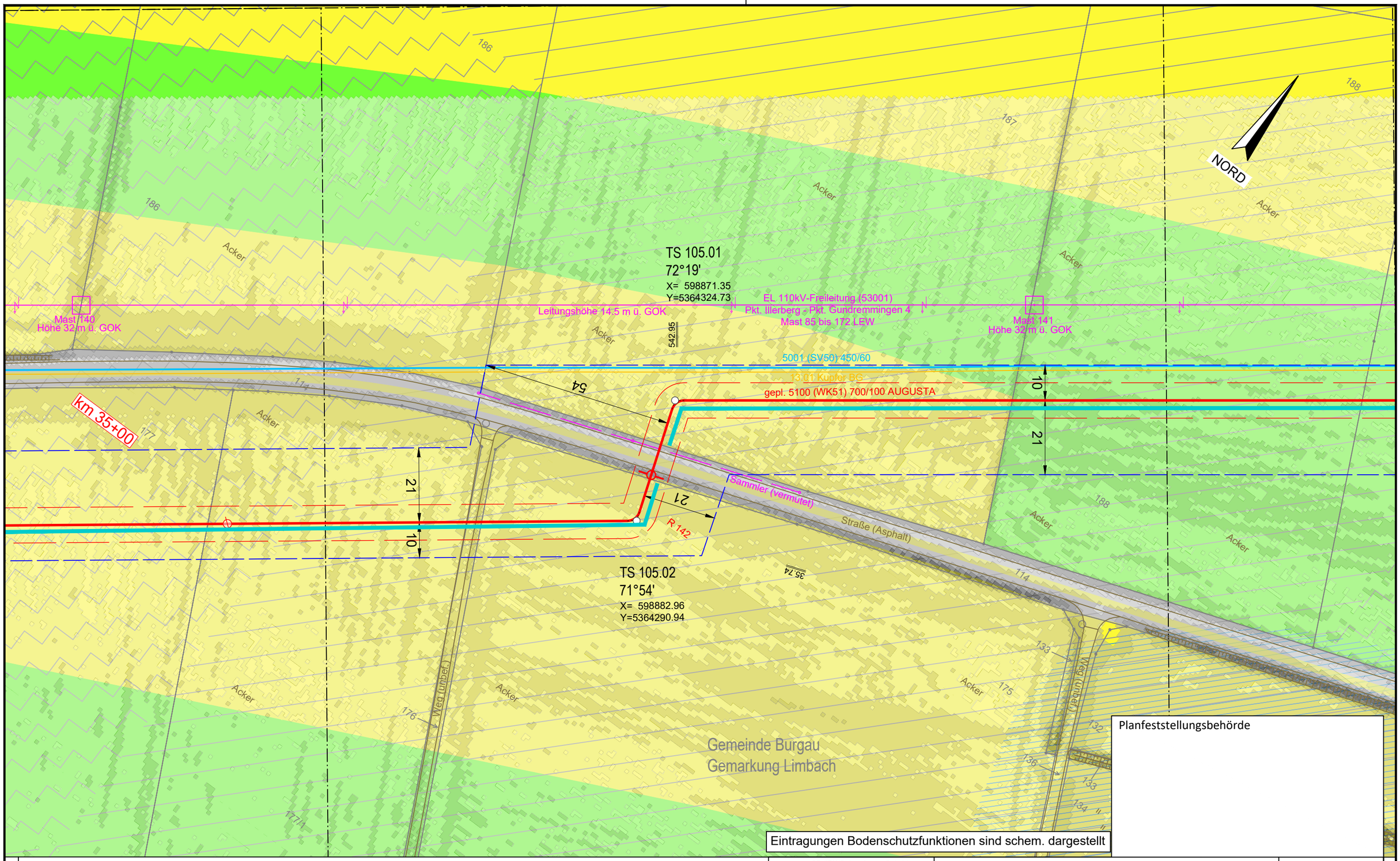

Anschluss-Blatt-Nr.: 106

Legende (themenbezogene Auswahl zum vorliegenden Plan; weitere Verwendungen gemäß Symbol-/ Zeichenverzeichnis):

- Gemarkung
- Flurstücks-Grenze
- Topografie
- Fremdleitungen
- Bestand Gas bayernets
- Gastransportleitung geplant
- KKS-Anlagen geplant
- Schutzstreifen (dingliche Sicherung)
- TS-Punkt mit Nr., Winkel u. Koordinate
- Kilometrierung (km 00+00)
- Schilderpfahl (SPf)
- Schilderpfahl mit Messkontakt (MK)
- Arbeitsstreifen

0 10 20 30 40 50 Meter

DR. SPANG Ingenieurgesellschaft für Bauwesen, Geologie und Umwelttechnik mbH
Rosi-Wolfstein-Straße 6, 58453 Witten
Telefon: 02302 / 9 14 02 - 0

Geplante Gastransportleitung AUGUSTA von Wertingen nach Kötz
Planunterlagen zum Planfeststellungsverfahren (PF-V)

Ingenieurbüro Weishaupt (IbW) Planung und Bauüberwachung
im Auftrag der bayernets energie transport systeme

Anlage 2: Lageplan mit Bodenfunktionen Bodenschutzkonzept

Leitung 5100 (WK51)
DN 700 MOP 100
Schutzstreifen 10 m

Plangrundlage: WK5100_GP_TP_TG_230426-WPG					
Plan Nr.: 42.7852/ 2.2	Gezeichnet: Dri/Bt				
Datum: 28.04.2023	Geprüft: Behr	Bundesland: Bayern	Regierungsbezirk: Schwaben	Landkreis: Günzburg	

Rev.	Datum	Änderung		Datum	Name	Format	Maßstab	Revision
			Erstellt	31.03.2023	Döring; Hahn / WPG	DIN A3	1 : 1.000	0
			Geprüft	31.03.2023	Thiele / WPG	Planname		Blatt-Nr.
			Freigegeben			WK5100_GP_TP_TG		105

© Geobasisdaten: Bayerische Vermessungsverwaltung

Anschluss-Blatt-Nr.: 104

E:\Daten\P7800-7899\P7852\6_Geotechnik\Gutachten\Strecke\Geotechnik\Bodenschutz\Planfeststellung\P7852_Anl.2.2_LP.dwg

Ansichtsfenster : 106

NORD

Mast 139
m ü. GOK

Leitungshöhe 12 m ü. GOK

EL 110kV-Freileitung (53001)
Pkt. Illerberg - Pkt. Gundremmingen 4
Mast 85 bis 172 LEW

Mast 140
Höhe 32 m ü. GOK

5001 (SV50) 450/60
13.04 Kt/pfKBG

Straße (Asphalt)

Weg (Schotter)

Weg (unbef.)

R 50

R 143

km 35+00

33

21

10

10

gepl. 5100 (WK51) 700/100 AUGUSTA

TS 107.01
54°50'
X= 598502.96
Y=5364003.90

476.21

Acker

Gemeinde Burgau
Gemarkung Limbach

182 183 184 185 186 177 178 179 114

Planfeststellungsbehörde

Eintragungen Bodenschutzfunktionen sind schem. dargestellt

Anschluss-Blatt-Nr.: 107

Legende (themenbezogene Auswahl zum vorliegenden Plan; weitere Verwendungen gemäß Symbol-/ Zeichenverzeichnis):

- Gemarkung
- Flurstücks-Grenze
- Topografie
- Fremdleitungen
- Bestand Gas bayernets
- Gastransportleitung geplant
- KKS-Anlagen geplant
- Schutzstreifen (dingliche Sicherung)
- TS-Punkt mit Nr., Winkel u. Koordinate
- Kilometrierung km 00+00
- Schilderpfahl (SPf)
- Schilderpfahl mit Messkontakt (MK)
- Arbeitsstreifen

0 10 20 30 40 50 Meter

DR. SPANG Ingenieurgesellschaft für Bauwesen, Geologie und Umwelttechnik mbH
Rosi-Wolfstein-Straße 6, 58453 Witten
Telefon: 02302 / 9 14 02 - 0

Geplante Gastransportleitung AUGUSTA von Wertingen nach Kötz
Planunterlagen zum Planfeststellungsverfahren (PF-V)

Anlage 2: Lageplan mit Bodenfunktionen
Bodenschutzkonzept

Leitung 5100 (WK51)
DN 700 MOP 100
Schutzstreifen 10 m

Ingenieurbüro Weishaupt
Planung und Bauüberwachung
im Auftrag der bayernets energie transport systeme

Plangrundlage: WK5100_GP_TP_TG_230426-WPG							
Plan Nr.: 42.7852/ 2.2	Gezeichnet: Dri/Bt						
Datum: 28.04.2023	Geprüft: Behr		Bundesland: Bayern	Regierungsbezirk: Schwaben	Landkreis: Günzburg		
Rev.	Datum	Änderung		Datum	Name	Format	Maßstab	Revision
			Erstellt	31.03.2023	Döring; Hahn / WPG	DIN A3	1 : 1.000	0
			Geprüft	31.03.2023	Thiele / WPG	Planname		Blatt-Nr.
			Freigegeben			WK5100_GP_TP_TG		106

© Geobasisdaten: Bayerische Vermessungsverwaltung

Anschluss-Blatt-Nr.: 105

E:\Daten\P7800-7899\P7852\6_Geotechnik\Gutachten\Strecke\Geotechnik\Bodenschutz\Planfeststellung\P7852_Anl.2.2_LP.dwg
Ansichtsfenster : 107

NORD

Gemeinde Kötz
Gemarkung Ebersbach

Gemeinde Burgau
Gemarkung Limbach

Leitungshöhe 14 m ü. GOK

EL 110kV-Freileitung (53001)
Pkt. Illerberg - Pkt. Gundremmingen 4
Mast 85 bis 172 LEW

Mast 139
Höhe 37.5 m ü. GOK

5001 (SV50) 450/60
13.01 Kupfer/BG
gepl. 5100 (WK51) 700/100 AUGUSTA

10
20
21
33
10

R 50

MK 144

BP 45: Humusbraunerde

TS 107.02
54°31'
X= 598459.95
Y=5364017.69

TS 107.01
54°50'
X= 598502.96
Y=5364003.90

476.21

45.17

Weg (Schotter)

Weg (unbef.)

Acker

128 129 130 131/1 132 133 179 180 181 182 113 116 117 131/2 132/1

Planfeststellungsbehörde

Eintragungen Bodenschutzfunktionen sind schem. dargestellt

Legende (themenbezogene Auswahl zum vorliegenden Plan; weitere Verwendungen gemäß Symbol-/ Zeichenverzeichnis):

- Gemarkung
- Flurstücks-Grenze
- Topografie
- Fremdleitungen
- Bestand Gas bayernets
- Gastransportleitung geplant
- KKS-Anlagen geplant
- Schutzstreifen (dingliche Sicherung)
- TS-Punkt mit Nr., Winkel u. Koordinate
- Kilometrierung km 00+00
- Schilderpfahl (SPf)
- Schilderpfahl mit Messkontakt (MK)
- Arbeitsstreifen

0 10 20 30 40 50 Meter

Anschluss-Blatt-Nr.: 108

Anschluss-Blatt-Nr.: 106

DR. SPANG Ingenieurgesellschaft für Bauwesen, Geologie und Umwelttechnik mbH
Rosi-Wolfstein-Straße 6, 58453 Witten
Telefon: 02302 / 9 14 02 - 0

Geplante Gastransportleitung AUGUSTA von Wertingen nach Kötz
Planunterlagen zum Planfeststellungsverfahren (PF-V)

Ingenieurbüro Weishaupt (IbW) Planung und Bauüberwachung
im Auftrag der bayernets energie transport systeme

Plangrundlage: WK5100_GP_TP_TG_230426-WPG

Anlage 2: Lageplan mit Bodenfunktionen Bodenschutzkonzept

Leitung 5100 (WK51)
DN 700 MOP 100
Schutzstreifen 10 m

Plan Nr.:	42.7852/ 2.2	Gezeichnet:	Dri/Bt
Datum:	28.04.2023	Geprüft:	Behr

Bundesland: Bayern | Regierungsbezirk: Schwaben | Landkreis: Günzburg

Rev.	Datum	Änderung		Datum	Name	Format	Maßstab	Revision
			Erstellt	31.03.2023	Döring; Hahn / WPG	DIN A3	1 : 1.000	0
			Geprüft	31.03.2023	Thiele / WPG	Planname		Blatt-Nr.
			Freigegeben			WK5100_GP_TP_TG		107

© Geobasisdaten: Bayerische Vermessungsverwaltung

E:\Daten\P7800-7899\P7852\6_Geotechnik\Gutachten\Strecke\Geotechnik\Bodenschutz\Planfeststellung\P7852_Anl.2.2_LP.dwg

Ansichtsfenster : 108

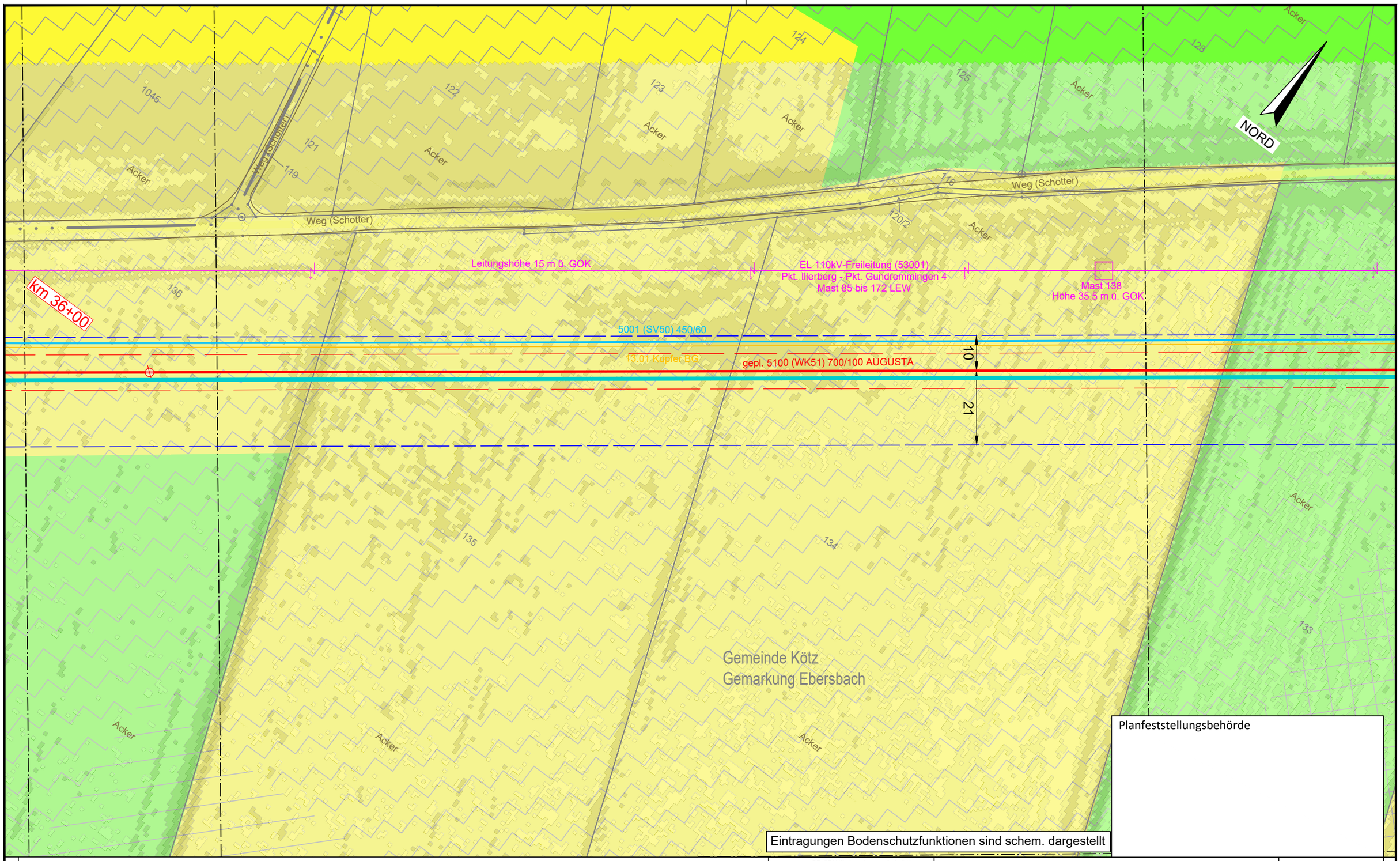

Eintragungen Bodenschutzfunktionen sind schem. dargestellt

Planfeststellungsbehörde

Legende (themenbezogene Auswahl zum vorliegenden Plan; weitere Verwendungen gemäß Symbol-/ Zeichenverzeichnis):

- Gemarkung
- Flurstücks-Grenze
- Topografie
- Fremdleitungen
- Bestand Gas bayernets
- Gastransportleitung geplant
- KKS-Anlagen geplant
- Schutzstreifen (dingliche Sicherung)
- TS-Punkt mit Nr., Winkel u. Koordinate
- Kilometrierung km 00+00
- Schilderpfahl (SPf)
- Schilderpfahl mit Messkontakt (MK)
- Arbeitsstreifen

0 10 20 30 40 50 Meter

Anschluss-Blatt-Nr.: 109

DR. SPANG Ingenieurgesellschaft für Bauwesen, Geologie und Umwelttechnik mbH
Rosi-Wolfstein-Straße 6, 58453 Witten
Telefon: 02302 / 9 14 02 - 0

Plangrundlage: WK5100_GP_TP_TG_230426-WPG

Plan Nr.: 42.7852/ 2.2 | Gezeichnet: Dri/Bt

Datum: 28.04.2023 | Geprüft: Behr

Geplante Gastransportleitung AUGUSTA von Wertingen nach Kötz
Planunterlagen zum Planfeststellungsverfahren (PF-V)

Anlage 2: Lageplan mit Bodenfunktionen Bodenschutzkonzept

Leitung 5100 (WK51)
DN 700 MOP 100
Schutzstreifen 10 m

Ingenieurbüro Weishaupt
Planung und Bauüberwachung

im Auftrag der bayernets energie transport systeme

Bundesland: Bayern | Regierungsbezirk: Schwaben | Landkreis: Günzburg

Rev.	Datum	Änderung		Datum	Name	Format	Maßstab	Revision
			Erstellt	31.03.2023	Döring; Hahn / WPG	DIN A3	1 : 1.000	0
			Geprüft	31.03.2023	Thiele / WPG	Planname		Blatt-Nr.
			Freigegeben			WK5100_GP_TP_TG		108

© Geobasisdaten: Bayerische Vermessungsverwaltung

Anschluss-Blatt-Nr.: 107

E:\Daten\P7800-7899\P7852\6_Geotechnik\Gutachten\Strecke\Geotechnik\Bodenschutz\Planfeststellung\P7852_Anl.2.2_LP.dwg
Ansichtsfenster : 109

NORD

Gemeinde Kötz
Gemarkung Kleinkötz

Gemeinde Günzburg
Gemarkung Leinheim

Gemeinde Kötz
Gemarkung Ebersbach

Acker
Weg (Schotter)
Weg (unbef.)
105
86
111
112
110
109
108
107
106
136
114
115
1045/7
1045/11
1045/10
1045/9
1045/12
1045
128/1
128/3
128/2
120

Leitungshöhe 12.5 m ü. GOK

EL 110kV-Freileitung (53001)
Pkt. Illerberg - Pkt. Gundremmingen 4
Mast 85 bis 172 LEW

Mast 137
Höhe 37.5 m ü. GOK

km 36+00

MK 49
5001 (SV50) 450/60
gepl. 5100 (WK51) 700/100 AUGUSTA
Ø3.01 Kupfer BG
MK 145

10
21
24

Grünland

BP 46: Humusbraunerde

Eintragungen Bodenschutzfunktionen sind schem. dargestellt

Planfeststellungsbehörde

Legende (themenbezogene Auswahl zum vorliegenden Plan; weitere Verwendungen gemäß Symbol-/ Zeichenverzeichnis):

- Gemarkung
- Flurstücks-Grenze
- Topografie
- Fremdleitungen
- Bestand Gas bayernets
- Gastransportleitung geplant
- KKS-Anlagen geplant
- Schutzstreifen (dingliche Sicherung)
- TS-Punkt mit Nr., Winkel u. Koordinate
- Kilometrierung km 00+00
- Schilderpfahl (SPf)
- Schilderpfahl mit Messkontakt (MK)
- Arbeitsstreifen

0 10 20 30 40 50 Meter

Anschluss-Blatt-Nr.: 110

Anschluss-Blatt-Nr.: 108

DR. SPANG Ingenieurgesellschaft für Bauwesen, Geologie und Umwelttechnik mbH
Rosi-Wolfstein-Straße 6, 58453 Witten
Telefon: 02302 / 9 14 02 - 0

Geplante Gastransportleitung AUGUSTA von Wertingen nach Kötz
Planunterlagen zum Planfeststellungsverfahren (PF-V)

Anlage 2: Lageplan mit Bodenfunktionen Bodenschutzkonzept

Leitung 5100 (WK51)
DN 700 MOP 100
Schutzstreifen 10 m

Ingenieurbüro Weishaupt (IbW) Planung und Bauüberwachung
im Auftrag der bayernets energie transport systeme

Plangrundlage: WK5100_GP_TP_TG_230426-WPG							
Plan Nr.: 42.7852/ 2.2	Gezeichnet: Dri/Bt						
Datum: 28.04.2023	Geprüft: Behr		Bundesland: Bayern	Regierungsbezirk: Schwaben	Landkreis: Günzburg		
Rev.	Datum	Änderung		Datum	Name	Format	Maßstab	Revision
			Erstellt	31.03.2023	Döring; Hahn / WPG	DIN A3	1 : 1.000	0
			Geprüft	31.03.2023	Thiele / WPG	Planname		Blatt-Nr.
			Freigegeben			WK5100_GP_TP_TG		109

© Geobasisdaten: Bayerische Vermessungsverwaltung

E:\Daten\P7800-7899\P7852\6_Geotechnik\Gutachten\Strecke\Geotechnik\Bodenschutz\Planfeststellung\P7852_Anl.2.2_LP.dwg
Ansichtsfenster : 110

Gemeinde Kötz
Gemarkung Kleinkötz

NORD

Acker
Weg (unbef.)
Weg (unbef.)
Weg (unbef.)

Höhe 36 m ü. GOK
Mast 97
R 49

Leitungshöhe 18 m ü. GOK

EL 110kV-Freileitung (53001)
Pkt. Illerberg - Pkt. Gundremmingen 4
Mast 85 bis 172 LEW

Mast 136
Höhe 31.5 m ü. GOK

5001 (SV50) 450/60
13.01-Kupfer BG
gepl. 5100 (WK51) 700/100 AUGUSTA

R 146

29
22
17
21
47
10
19
21

TS 110.01
8°57'
X= 597485.94
Y=5363290.11
1215.76

Leitungshöhe 16.5 m ü. GOK
EL 110kV-Freileitung Pkt. Ebersbach-UW Ichenhausen (53401)
Mast (97 der 53001) bis 135/2 LEW

Planfeststellungsbehörde

Eintragungen Bodenschutzfunktionen sind schem. dargestellt

Anschluss-Blatt-Nr.: 111

Legende (themenbezogene Auswahl zum vorliegenden Plan; weitere Verwendungen gemäß Symbol-/ Zeichenverzeichnis):

- Gemarkung
- Flurstücks-Grenze
- Topografie
- Fremdleitungen
- Bestand Gas bayernets
- Gastransportleitung geplant
- KKS-Anlagen geplant
- Schutzstreifen (dingliche Sicherung)
- TS-Punkt mit Nr., Winkel u. Koordinate
- Kilometrierung km 00+00
- Schilderpfahl (SPf)
- Schilderpfahl mit Messkontakt (MK)
- Arbeitsstreifen

0 10 20 30 40 50 Meter

DR. SPANG Ingenieurgesellschaft für Bauwesen, Geologie und Umwelttechnik mbH
Rosi-Wolfstein-Straße 6, 58453 Witten
Telefon: 02302 / 9 14 02 - 0

Plangrundlage: WK5100_GP_TP_TG_230426-WPG
Plan Nr.: 42.7852/ 2.2 | Gezeichnet: Dri/Bt
Datum: 28.04.2023 | Geprüft: Behr

Geplante Gastransportleitung AUGUSTA von Wertingen nach Kötz
Planunterlagen zum Planfeststellungsverfahren (PF-V)

Anlage 2: Lageplan mit Bodenfunktionen
Bodenschutzkonzept

Leitung 5100 (WK51)
DN 700 MOP 100
Schutzstreifen 10 m

Ingenieurbüro Weishaupt IbW
Planung und Bauüberwachung
im Auftrag der bayernets energie transport systeme

Bundesland: Bayern | Regierungsbezirk: Schwaben | Landkreis: Günzburg

Rev.	Datum	Änderung		Datum	Name	Format	Maßstab	Revision
			Erstellt	31.03.2023	Döring; Hahn / WPG	DIN A3	1 : 1.000	0
			Geprüft	31.03.2023	Thiele / WPG	Planname		Blatt-Nr.
			Freigegeben			WK5100_GP_TP_TG		110

© Geobasisdaten: Bayerische Vermessungsverwaltung

Anschluss-Blatt-Nr.: 109

E:\Daten\P7800-7899\P7852\6_Geotechnik\Gutachten\Strecke\Geotechnik\Bodenschutz\Planfeststellung\P7852_Anl.2.2_LP.dwg
Ansichtsfenster : 111

NORD

Gemeinde Kötz
Gemarkung Kleinkötz

Gemeinde Kötz
Gemarkung Ebersbach

TS 111.01
64°54'
X= 597389.08
Y=5363190.80

TS 111.02
66°1'
X= 597436.92
Y=5363063.69

km 37+00

R 149
R 148
R 147

gepl. 5100 (WK51) 700/100 AUGUSTA

500 (SV50) 450/60
TS 03 Ruppe BG
EL 110kV-Freileitung (53401)
Pkt. Illertissen - Pkt. Gundelfingen 4
Mast 85 bis 172 LEW
EL 110kV-Freileitung Pkt.
Pkt UW Ichenhausen (53401)
Mast 53041 bis 1352 LEW
Leitungszone
1.5 m u. GOK

Weg (Schotter)
Weg (unbef.)
Acker
Obstplantage
Graben

Planfeststellungsbehörde

Eintragungen Bodenschutzfunktionen sind schem. dargestellt

Anschluss-Blatt-Nr.: 112

Legende (themenbezogene Auswahl zum vorliegenden Plan; weitere Verwendungen gemäß Symbol-/ Zeichenverzeichnis):

- Gemarkung
- Flurstücks-Grenze
- Topografie
- Fremdleitungen
- Bestand Gas bayernets
- Gastransportleitung geplant
- KKS-Anlagen geplant
- Schutzstreifen (dingliche Sicherung)
- TS-Punkt mit Nr., Winkel u. Koordinate
- Kilometrierung km 00+00
- Schilderpfahl (SPf)
- Schilderpfahl mit Messkontakt (MK)
- Arbeitsstreifen

0 10 20 30 40 50 Meter

DR. SPANG Ingenieurgesellschaft für Bauwesen, Geologie und Umwelttechnik mbH
Rosi-Wolfstein-Straße 6, 58453 Witten
Telefon: 02302 / 9 14 02 - 0

Geplante Gastransportleitung AUGUSTA von Wertingen nach Kötz
Planunterlagen zum Planfeststellungsverfahren (PF-V)

Ingenieurbüro Weishaupt
Planung und Bauüberwachung
im Auftrag der bayernets

Plangrundlage: WK5100_GP_TP_TG_230426-WPG

Anlage 2: Lageplan mit Bodenfunktionen Bodenschutzkonzept

Leitung 5100 (WK51)
DN 700 MOP 100
Schutzstreifen 10 m

Plan Nr.:	42.7852/ 2.2	Gezeichnet:	Dri/Bt	Bundesland: Bayern	Regierungsbezirk: Schwaben	Landkreis: Günzburg	
Datum:	28.04.2023	Geprüft:	Behr				

Rev.	Datum	Änderung		Datum	Name	Format	Maßstab	Revision
			Erstellt	31.03.2023	Döring; Hahn / WPG	DIN A3	1 : 1.000	0
			Geprüft	31.03.2023	Thiele / WPG	Planname		Blatt-Nr.
			Freigegeben			WK5100_GP_TP_TG		111

© Geobasisdaten: Bayerische Vermessungsverwaltung

Anschluss-Blatt-Nr.: 110

E:\Daten\P7800-7899\P7852\6_Geotechnik\Gutachten\Strecke\Geotechnik\Bodenschutz\Planfeststellung\P7852_Anl.2.2_LP.dwg
Ansichtsfenster : 112

Gemeinde Kötz
Gemarkung Kleinkötz

NORD

Gemeinde Kötz
Gemarkung Ebersbach

km 37+00

gepl. 5100 (WK51) 700/100 AUGUSTA

R 150

R 149

TS 112.02
13°02'
X= 597133.43
Y=5362790.74

TS 112.01
22°03'
X= 597179.57
Y=5362809.90

Quellfassung (Schacht)

Ck499,82 Sc499,75 (0,07m)

Ck499,60 Sc499,10

21
13
26
20
21
10
16

361.44

49.96

15.5 m

Eintragungen Bodenschutzfunktionen sind schem. dargestellt

Planfeststellungsbehörde

Legende (themenbezogene Auswahl zum vorliegenden Plan; weitere Verwendungen gemäß Symbol-/ Zeichenverzeichnis):

- Gemarkung
- Flurstücks-Grenze
- Topografie
- Fremdleitungen
- Bestand Gas bayernets
- Gastransportleitung geplant
- KKS-Anlagen geplant
- Schutzstreifen (dingliche Sicherung)
- TS-Punkt mit Nr., Winkel u. Koordinate
- Kilometrierung km 00+00
- Schilderpfahl (SPf)
- Schilderpfahl mit Messkontakt (MK)
- Arbeitsstreifen

0 10 20 30 40 50 Meter

Anschluss-Blatt-Nr.: 113

DR. SPANG Ingenieurgesellschaft für Bauwesen, Geologie und Umwelttechnik mbH
Rosi-Wolfstein-Straße 6, 58453 Witten
Telefon: 02302 / 9 14 02 - 0

Geplante Gastransportleitung AUGUSTA von Wertingen nach Kötz
Planunterlagen zum Planfeststellungsverfahren (PF-V)

Ingenieurbüro Weishaupt
Planung und Bauüberwachung
im Auftrag der bayernets energie transport systeme

Plangrundlage: WK5100_GP_TP_TG_230426-WPG

Anlage 2: Lageplan mit Bodenfunktionen Bodenschutzkonzept

Leitung 5100 (WK51)
DN 700 MOP 100
Schutzstreifen 10 m

Plan Nr.:	42.7852/ 2.2	Gezeichnet:	Dri/Bt
Datum:	28.04.2023	Geprüft:	Behr

Bundesland: Bayern | Regierungsbezirk: Schwaben | Landkreis: Günzburg

Rev.	Datum	Änderung		Datum	Name	Format	Maßstab	Revision
			Erstellt	31.03.2023	Döring; Hahn / WPG	DIN A3	1 : 1.000	0
			Geprüft	31.03.2023	Thiele / WPG	Planname		Blatt-Nr.
			Freigegeben			WK5100_GP_TP_TG		112

© Geobasisdaten: Bayerische Vermessungsverwaltung

Anschluss-Blatt-Nr.: 111

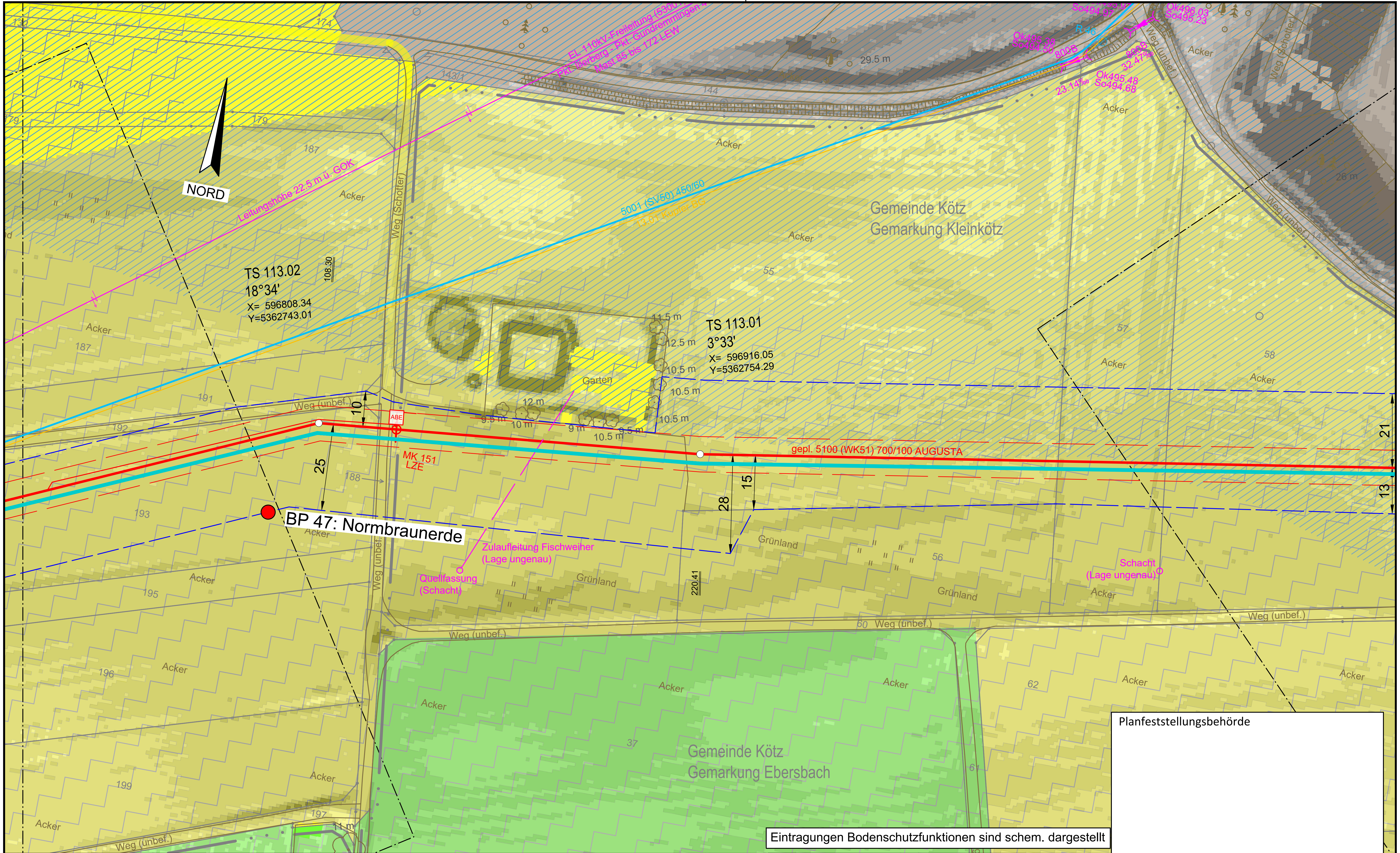

Planfeststellungsbehörde

Legende (themenbezogene Auswahl zum vorliegenden Plan; weitere Verwendungen gemäß Symbol-/ Zeichenverzeichnis):

Gemarkung	Gastransportleitung geplant	Schilderpfahl (SPf)
Flurstücks-Grenze	KKS-Anlagen geplant	Schilderpfahl mit Messkontakt (MK)
Topografie	Schutzstreifen (dingliche Sicherung)	Arbeitsstreifen
Fremdleitungen	TS-Punkt mit Nr., Winkel u. Koordinate	
Bestand Gas bayernets	Kilometrierung km 00+00	

0 10 20 30 40 50 Meter

DR. SPANG Ingenieurgesellschaft für Bauwesen, Geologie und Umwelttechnik mbH
Rosi-Wolfstein-Straße 6, 58453 Witten
Telefon: 02302 / 9 14 02 - 0

Geplante Gastransportleitung AUGUSTA von Wertingen nach Kötz
Planunterlagen zum Planfeststellungsverfahren (PF-V)

Ingenieurbüro Weishaupt – Planung und Bauüberwachung
im Auftrag der bayernets energie transport systeme

Plangrundlage: WK5100_GP_TP_TG_230426-WPG		**Anlage 2: Lageplan mit Bodenfunktionen Bodenschutzkonzept**	Leitung 5100 (WK51) DN 700 MOP 100 Schutzstreifen 10 m
Plan Nr.: 42.7852/ 2.2	Gezeichnet: Dri/Bt		
Datum: 28.04.2023	Geprüft: Behr	Bundesland: Bayern	Regierungsbezirk: Schwaben / Landkreis: Günzburg

Rev.	Datum	Änderung		Datum	Name	Format	Maßstab	Revision
			Erstellt	31.03.2023	Döring; Hahn / WPG	DIN A3	1 : 1.000	0
			Geprüft	31.03.2023	Thiele / WPG	Planname		Blatt-Nr.
			Freigegeben			WK5100_GP_TP_TG		113

© Geobasisdaten: Bayerische Vermessungsverwaltung

Anschluss-Blatt-Nr.: 114

Anschluss-Blatt-Nr.: 112

E:\Daten\P7800-7899\P7852\6_Geotechnik\Gutachten\Strecke\Geotechnik\Bodenschutz\Planfeststellung\P7852_Anl.2.2_LP.dwg
Ansichtsfenster : 113

E:\Daten\P7800-7899\P7852\6_Geotechnik\Gutachten\Strecke\Geotechnik\Bodenschutz\Planfeststellung\P7852_Anl.2.2_LP.dwg
Ansichtsfenster : 114

Gemeinde Kötz
Gemarkung Kleinkötz

NORD

km 38+00

Leitungshöhe 12 m ü. GOK

EL 110kV-Freileitung (53001)
Pkt. Illerberg - Pkt. Gundremmingen 4
Mast 85 bis 172 LEW

Höhe 37.5 m ü. GOK
Mast 94

5001 (SV50) 450/60

13.01 KKS-Anl. SC

R 153 R 44 R 45 R 152

10

21

32

TS 114.01
11°59'
X= 596661.15
Y=5362675.78

Gemeinde Kötz
Gemarkung Ebersbach

Eintragungen Bodenschutzfunktionen sind schem. dargestellt

Planfeststellungsbehörde

Legende (themenbezogene Auswahl zum vorliegenden Plan; weitere Verwendungen gemäß Symbol-/ Zeichenverzeichnis):

- Gemarkung
- Flurstücks-Grenze
- Topografie
- Fremdleitungen
- Bestand Gas bayernets
- Gastransportleitung geplant
- KKS-Anlagen geplant
- Schutzstreifen (dingliche Sicherung)
- TS-Punkt mit Nr., Winkel u. Koordinate
- Kilometrierung km 00+00
- Schilderpfahl (SPf)
- Schilderpfahl mit Messkontakt (MK)
- Arbeitsstreifen

0 10 20 30 40 50 Meter

Anschluss-Blatt-Nr.: 115

Anschluss-Blatt-Nr.: 113

DR. SPANG Ingenieurgesellschaft für Bauwesen, Geologie und Umwelttechnik mbH
Rosi-Wolfstein-Straße 6, 58453 Witten
Telefon: 02302 / 9 14 02 - 0

Geplante Gastransportleitung AUGUSTA von Wertingen nach Kötz
Planunterlagen zum Planfeststellungsverfahren (PF-V)

Ingenieurbüro Weishaupt IbW
Planung und Bauüberwachung
im Auftrag der bayernets energie transport systeme

Anlage 2: Lageplan mit Bodenfunktionen Bodenschutzkonzept

Leitung 5100 (WK51)
DN 700 MOP 100
Schutzstreifen 10 m

Plangrundlage: WK5100_GP_TP_TG_230426-WPG
Plan Nr.: 42.7852/ 2.2 | Gezeichnet: Dri/Bt
Datum: 28.04.2023 | Geprüft: Behr
Bundesland: Bayern | Regierungsbezirk: Schwaben | Landkreis: Günzburg

Rev.	Datum	Änderung		Datum	Name	Format	Maßstab	Revision
			Erstellt	31.03.2023	Döring; Hahn / WPG	DIN A3	1 : 1.000	0
			Geprüft	31.03.2023	Thiele / WPG	Planname		Blatt-Nr.
			Freigegeben			WK5100_GP_TP_TG		114

© Geobasisdaten: Bayerische Vermessungsverwaltung

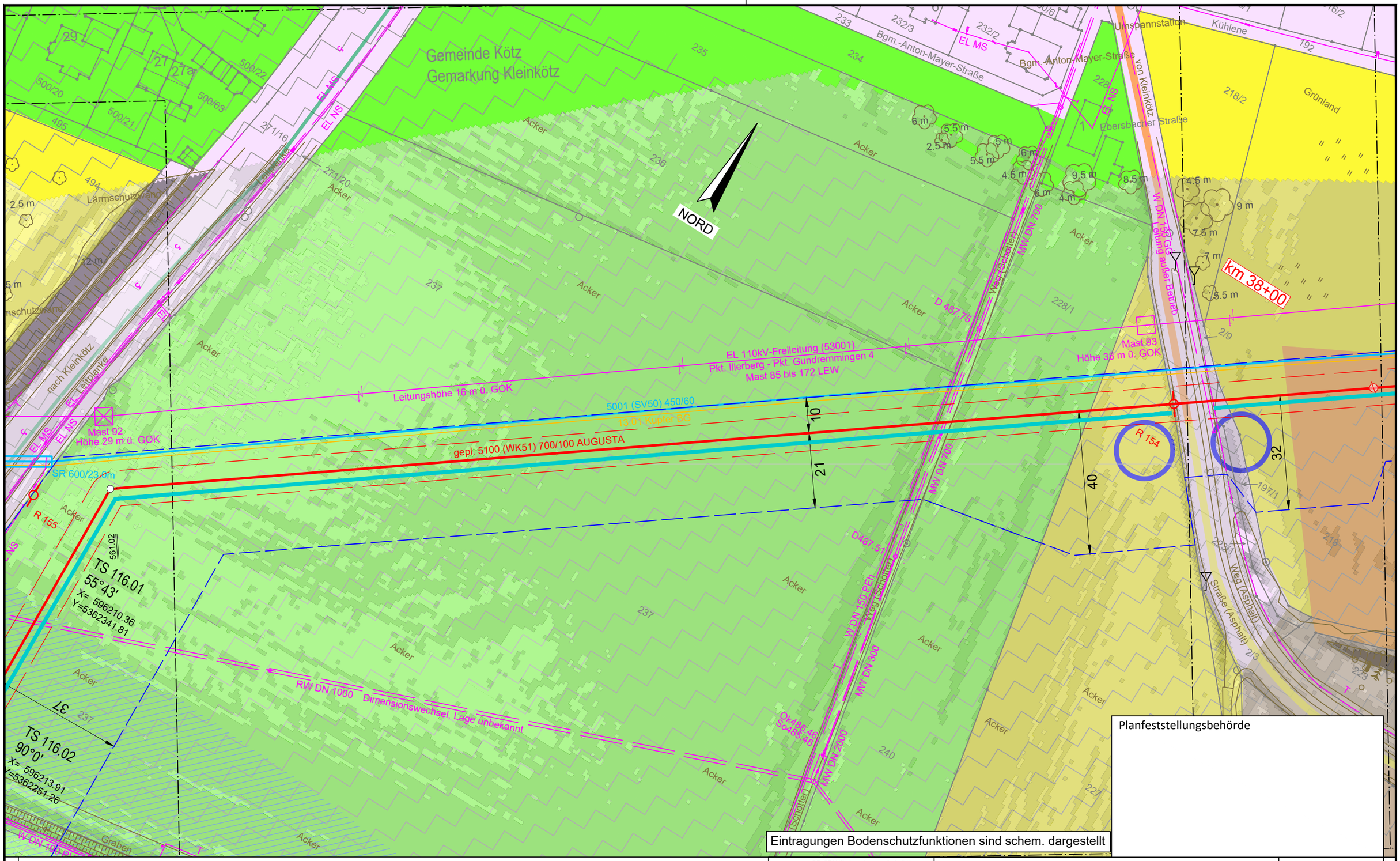

E:\Daten\P7800-7899\P7852\6_Geotechnik\Gutachten\Strecke\Geotechnik\Bodenschutz\Planfeststellung\P7852_Anl.2.2_LP.dwg

Ansichtsfenster : 115

Anschluss-Blatt-Nr.: 116

Legende (themenbezogene Auswahl zum vorliegenden Plan; weitere Verwendungen gemäß Symbol-/ Zeichenverzeichnis):

- Gemarkung
- Flurstücks-Grenze
- Topografie
- Fremdleitungen
- Bestand Gas bayernets
- Gastransportleitung geplant
- KKS-Anlagen geplant
- Schutzstreifen (dingliche Sicherung)
- TS-Punkt mit Nr., Winkel u. Koordinate
- Kilometrierung km 00+00
- Schilderpfahl (SPf)
- Schilderpfahl mit Messkontakt (MK)
- Arbeitsstreifen

0 10 20 30 40 50 Meter

DR. SPANG Ingenieurgesellschaft für Bauwesen, Geologie und Umwelttechnik mbH
Rosi-Wolfstein-Straße 6, 58453 Witten
Telefon: 02302 / 9 14 02 - 0

Geplante Gastransportleitung AUGUSTA von Wertingen nach Kötz
Planunterlagen zum Planfeststellungsverfahren (PF-V)

Ingenieurbüro Weishaupt IbW
Planung und Bauüberwachung
im Auftrag der bayernets energie transport systeme

Plangrundlage: WK5100_GP_TP_TG_230426-WPG

Anlage 2: Lageplan mit Bodenfunktionen Bodenschutzkonzept

Leitung 5100 (WK51)
DN 700 MOP 100
Schutzstreifen 10 m

Plan Nr.:	42.7852/ 2.2
Gezeichnet:	Dri/Bt
Datum:	28.04.2023
Geprüft:	Behr
Bundesland:	Bayern
Regierungsbezirk:	Schwaben
Landkreis:	

Rev.	Datum	Änderung		Datum	Name	Format	Maßstab	Revision
			Erstellt	31.03.2023	Döring; Hahn / WPG	DIN A3	1 : 1.000	0
			Geprüft	31.03.2023	Thiele / WPG	Planname		Blatt-Nr.
			Freigegeben			WK5100_GP_TP_TG		115

© Geobasisdaten: Bayerische Vermessungsverwaltung

Anschluss-Blatt-Nr.: 114

E:\Daten\P7800-7899\P7852\6_Geotechnik\Gutachten\Strecke\Geotechnik\Bodenschutz\Planfeststellung\P7852_Anl.2.2_LP.dwg
Ansichtsfenster : 116

Siedlung der Bronze-, Urnenfelder- und Latnezeit.

TS 116.04
42°27'
X= 596012.58
Y=5362272.59

NORD

TS 116.03
12°52'
X= 596141.48
Y=5362248.42

TS 116.01
55°43'
X= 596210.36
Y=5362341.81

TS 116.02
90°0'
X= 596213.91
Y=5362251.26

Leitungshöhe 15 m ü. GOK

EL 110kV-Freileitung (53001)
Pkt. Illerberg - Pkt. Gundremmingen 4
Mast 85 bis 172 LEW

5001 (SV50) 450/60
13,01 Kupfer BG

Mast 91
Höhe 32 m ü. GOK

Mast 92
Höhe 29 m ü. GOK

gepl. 5100 (WK51) 700/100 AUGUSTA

2x EL MS

W DN 100 PVC Eigenverlegung

Lärmschutzwand

nach Kleinkötz

B16 (Asphalt)

Weg (Schotter)

Weg (unbef.)

Graben

Gemeinde Kötz
Gemarkung Kleinkötz

Planfeststellungsbehörde

Eintragungen Bodenschutzfunktionen sind schem. dargestellt

Legende (themenbezogene Auswahl zum vorliegenden Plan; weitere Verwendungen gemäß Symbol-/ Zeichenverzeichnis):

- Gemarkung
- Flurstücks-Grenze
- Topografie
- Fremdleitungen
- Bestand Gas bayernets
- Gastransportleitung geplant
- KKS-Anlagen geplant
- Schutzstreifen (dingliche Sicherung)
- TS-Punkt mit Nr., Winkel u. Koordinate
- Kilometrierung km 00+00
- Schilderpfahl (SPf)
- Schilderpfahl mit Messkontakt (MK)
- Arbeitsstreifen

0 10 20 30 40 50 Meter

DR. SPANG Ingenieurgesellschaft für Bauwesen, Geologie und Umwelttechnik mbH
Rosi-Wolfstein-Straße 6, 58453 Witten
Telefon: 02302 / 9 14 02 - 0

Geplante Gastransportleitung AUGUSTA von Wertingen nach Kötz
Planunterlagen zum Planfeststellungsverfahren (PF-V)

Ingenieurbüro Weishaupt (IbW) Planung und Bauüberwachung
im Auftrag der bayernets energie transport systeme

Plangrundlage: WK5100_GP_TP_TG_230426-WPG

Anlage 2: Lageplan mit Bodenfunktionen Bodenschutzkonzept

Leitung 5100 (WK51)
DN 700 MOP 100
Schutzstreifen 10 m

Plan Nr.:	42.7852/ 2.2	Gezeichnet:	Dri/Bt
Datum:	28.04.2023	Geprüft:	Behr

Bundesland: Bayern | Regierungsbezirk: Schwaben | Landkreis: Günzburg

Rev.	Datum	Änderung		Datum	Name	Format	Maßstab	Revision
			Erstellt	31.03.2023	Döring; Hahn / WPG	DIN A3	1 : 1.000	0
			Geprüft	31.03.2023	Thiele / WPG	Planname		Blatt-Nr.
			Freigegeben			WK5100_GP_TP_TG		116

© Geobasisdaten: Bayerische Vermessungsverwaltung

Anschluss-Blatt-Nr.: 117
Anschluss-Blatt-Nr.: 115

E:\Daten\P7800-7899\P7852\6_Geotechnik\Gutachten\Strecke\Geotechnik\Bodenschutz\Planfeststellung\P7852_Anl.2.2_LP.dwg
Ansichtsfenster : 117

NORD

Gemeinde Kötz
Gemarkung Kleinkötz

Siedlung der Bronze-, Urnenfelder- und Latnezeit.

TS 117.01
70°30'
X= 595813.04
Y=5362148.73

BP 48: (Normbraunerde)

TS 117.02
70°21'
X= 595823.91
Y=5362098.95

gepl. 5100 (WK51) 700/100 AUGUSTA

EL 110kV-Freileitung (53001)
Pkt. Illerberg - Pkt. Gundremmingen 4
Mast 85 bis 172 LEW

Mast 90
Höhe 32 m ü. GOK

Mast 91
Höhe 32 m ü. GOK

Leitungshöhe 11 m ü. GOK

5001 (SV50) 450/60
13.01 Kupfer BG

MR 1600/64.5m

km 39+00

Bahn Strecke 5351 km

Günzburg - Mindelheim

Mast 20

Lage dokumentiert

Weg (Schotter)

Weg (unbef.)

Acker

Grünland

20

21

26

29

41

10

21

96.05

234.85

27.2 m

Eintragungen Bodenschutzfunktionen sind schem. dargestellt

Planfeststellungsbehörde

Legende (themenbezogene Auswahl zum vorliegenden Plan; weitere Verwendungen gemäß Symbol-/ Zeichenverzeichnis):

- Gemarkung
- Flurstücks-Grenze
- Topografie
- Fremdleitungen
- Bestand Gas bayernets
- Gastransportleitung geplant
- KKS-Anlagen geplant
- Schutzstreifen (dingliche Sicherung)
- TS-Punkt mit Nr., Winkel u. Koordinate
- Kilometrierung km 00+00
- Schilderpfahl (SPf)
- Schilderpfahl mit Messkontakt (MK)
- Arbeitsstreifen

0 10 20 30 40 50 Meter

Anschluss-Blatt-Nr.: 118

Anschluss-Blatt-Nr.: 116

DR. SPANG Ingenieurgesellschaft für Bauwesen, Geologie und Umwelttechnik mbH
Rosi-Wolfstein-Straße 6, 58453 Witten
Telefon: 02302 / 9 14 02 - 0

Geplante Gastransportleitung AUGUSTA von Wertingen nach Kötz
Planunterlagen zum Planfeststellungsverfahren (PF-V)

Ingenieurbüro Weishaupt (IbW) Planung und Bauüberwachung
im Auftrag der bayernets energie transport systeme

Plangrundlage: WK5100_GP_TP_TG_230426-WPG

Anlage 2: Lageplan mit Bodenfunktionen Bodenschutzkonzept

Leitung 5100 (WK51)
DN 700 MOP 100
Schutzstreifen 10 m

Plan Nr.: 42.7852/ 2.2	Gezeichnet: Dri/Bt
Datum: 28.04.2023	Geprüft: Behr

Bundesland: Bayern | Regierungsbezirk: Schwaben | Landkreis: Günzburg

Rev.	Datum	Änderung		Datum	Name	Format	Maßstab	Revision
			Erstellt	31.03.2023	Döring; Hahn / WPG	DIN A3	1 : 1.000	0
			Geprüft	31.03.2023	Thiele / WPG	Planname		Blatt-Nr.
			Freigegeben			WK5100_GP_TP_TG		117

© Geobasisdaten: Bayerische Vermessungsverwaltung

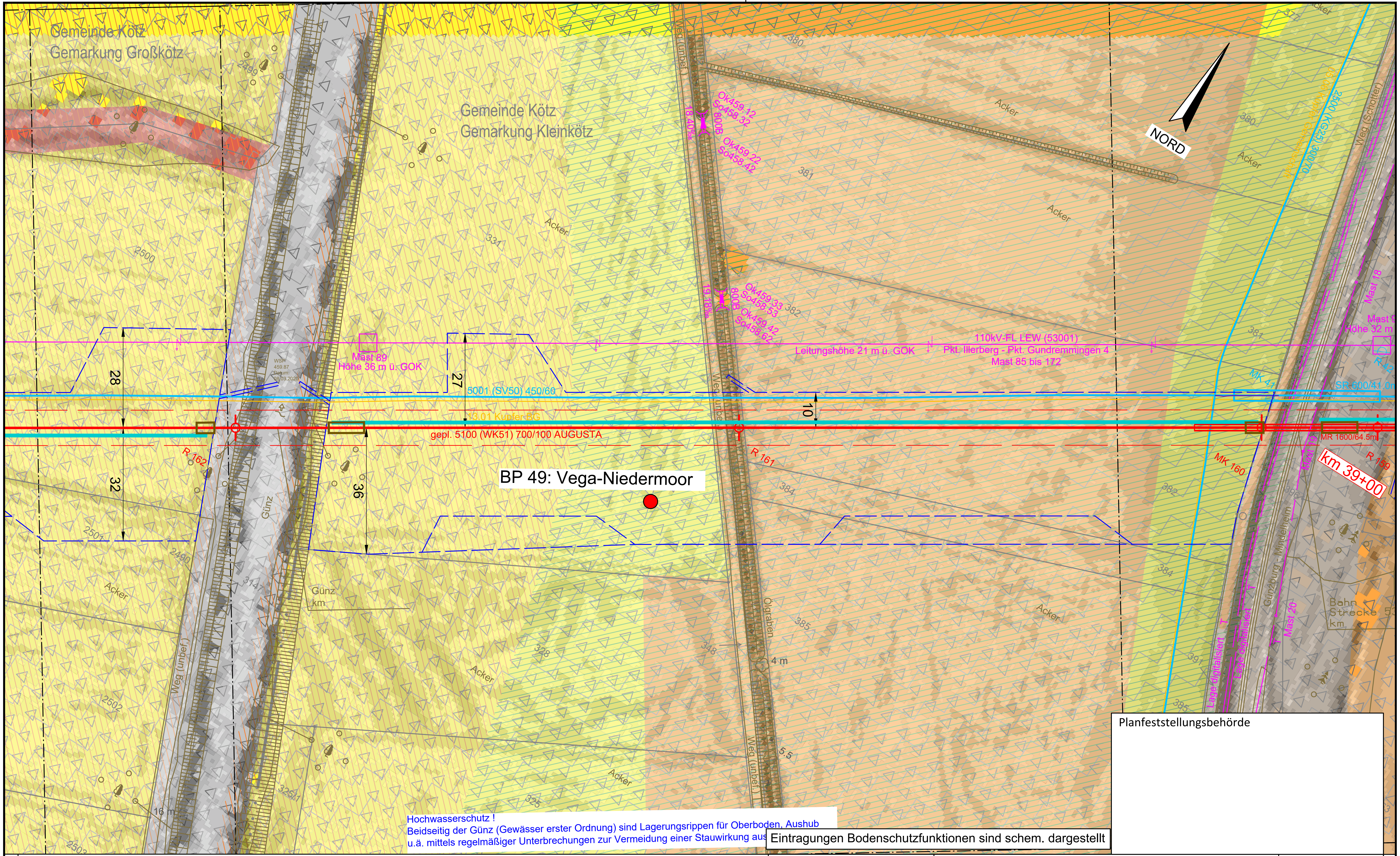

Eintragungen Bodenschutzfunktionen sind schem. dargestellt

Legende (themenbezogene Auswahl zum vorliegenden Plan; weitere Verwendungen gemäß Symbol-/ Zeichenverzeichnis):

Gemarkung	Gastransportleitung geplant	Schilderpfahl (SPf)
Flurstücks-Grenze	KKS-Anlagen geplant	Schilderpfahl mit Messkontakt (MK)
Topografie	Schutzstreifen (dingliche Sicherung)	Arbeitsstreifen
Fremdleitungen	TS-Punkt mit Nr., Winkel u. Koordinate	
Bestand Gas bayernets	Kilometrierung km 00+00	

0 10 20 30 40 50 Meter

Anschluss-Blatt-Nr.: 119

DR. SPANG Ingenieurgesellschaft für Bauwesen, Geologie und Umwelttechnik mbH
Rosi-Wolfstein-Straße 6, 58453 Witten
Telefon: 02302 / 9 14 02 - 0

Geplante Gastransportleitung AUGUSTA von Wertingen nach Kötz
Planunterlagen zum Planfeststellungsverfahren (PF-V)

Ingenieurbüro Weishaupt – Planung und Bauüberwachung
im Auftrag der bayernets energie transport systeme

Plangrundlage: WK5100_GP_TP_TG_230426-WPG
Plan Nr.: 42.7852/ 2.2 — Gezeichnet: Dri/Bt
Datum: 28.04.2023 — Geprüft: Behr

Anlage 2: Lageplan mit Bodenfunktionen Bodenschutzkonzept

Leitung 5100 (WK51)
DN 700 MOP 100
Schutzstreifen 10 m

Bundesland: Bayern — Regierungsbezirk: Schwaben — Landkreis: Günzburg

Rev.	Datum	Änderung		Datum	Name	Format	Maßstab	Revision
			Erstellt	31.03.2023	Döring; Hahn / WPG	DIN A3	1 : 1.000	0
			Geprüft	31.03.2023	Thiele / WPG	Planname		Blatt-Nr.
			Freigegeben			WK5100_GP_TP_TG		118

Anschluss-Blatt-Nr.: 117

© Geobasisdaten: Bayerische Vermessungsverwaltung

E:\Daten\P7800-7899\P7852\6_Geotechnik\Gutachten\Strecke\Geotechnik\Bodenschutz\Planfeststellung\P7852_Anl.2.2_LP.dwg
Ansichtsfenster : 118

E:\Daten\P7800-7899\P7852\6_Geotechnik\Gutachten\Strecke\Geotechnik\Bodenschutz\Planfeststellung\P7852_Anl.2.2_LP.dwg

Ansichtsfenster : 119

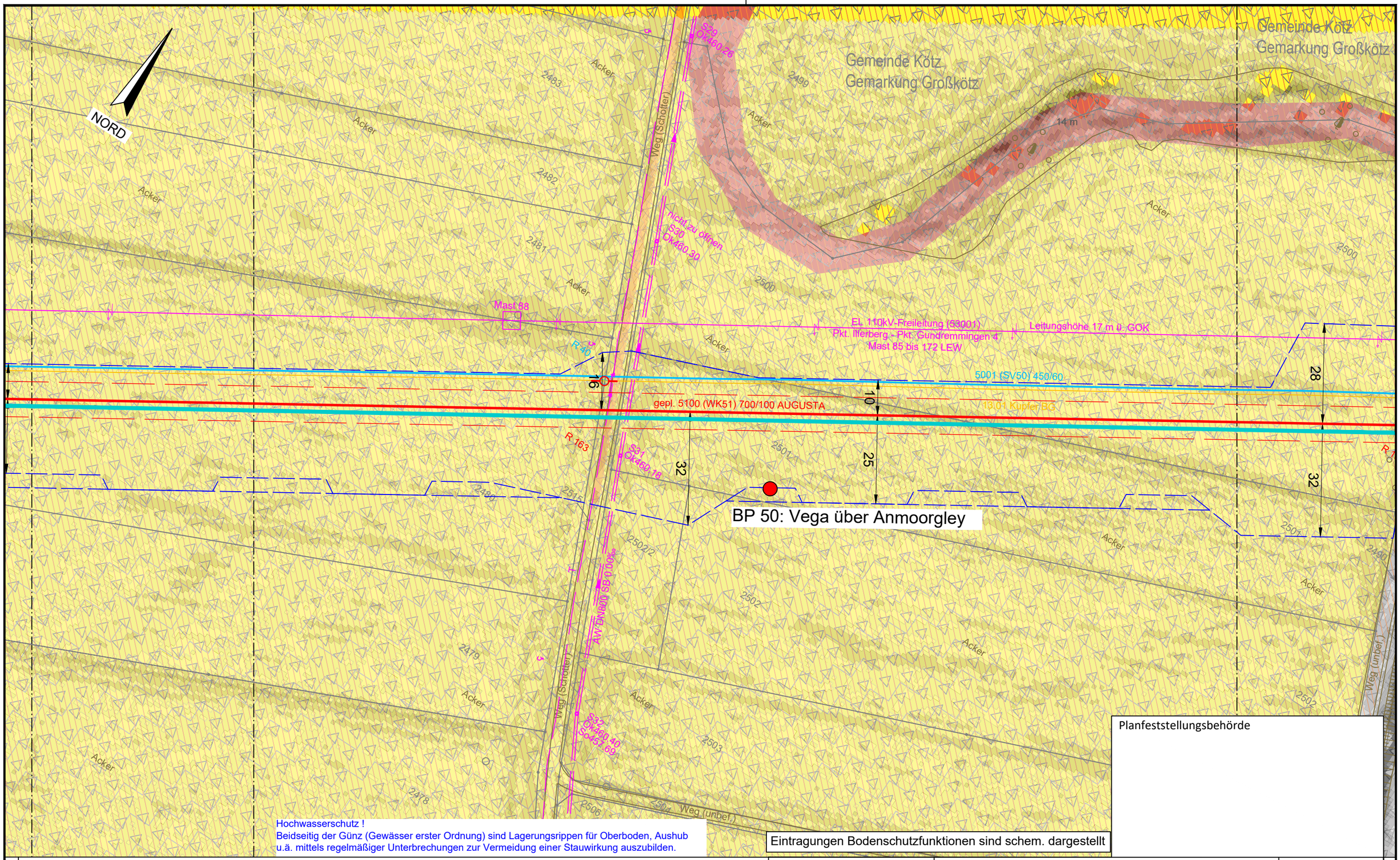

Hochwasserschutz !
Beidseitig der Günz (Gewässer erster Ordnung) sind Lagerungsrippen für Oberboden, Aushub u.ä. mittels regelmäßiger Unterbrechungen zur Vermeidung einer Stauwirkung auszubilden.

Planfeststellungsbehörde

Eintragungen Bodenschutzfunktionen sind schem. dargestellt

Legende (themenbezogene Auswahl zum vorliegenden Plan; weitere Verwendungen gemäß Symbol-/ Zeichenverzeichnis):

- Gemarkung
- Flurstücks-Grenze
- Topografie
- Fremdleitungen
- Bestand Gas bayernets
- Gastransportleitung geplant
- KKS-Anlagen geplant
- Schutzstreifen (dingliche Sicherung)
- TS-Punkt mit Nr., Winkel u. Koordinate
- Kilometrierung km 00+00
- Schilderpfahl (SPf)
- Schilderpfahl mit Messkontakt (MK)
- Arbeitsstreifen

0 10 20 30 40 50 Meter

Anschluss-Blatt-Nr.: 120

Anschluss-Blatt-Nr.: 118

DR. SPANG Ingenieurgesellschaft für Bauwesen, Geologie und Umwelttechnik mbH
Rosi-Wolfstein-Straße 6, 58453 Witten
Telefon: 02302 / 9 14 02 - 0

Plangrundlage: WK5100_GP_TP_TG_230426-WPG

Plan Nr.: 42.7852/ 2.2 | Gezeichnet: Dri/Bt

Datum: 28.04.2023 | Geprüft: Behr

Rev.	Datum	Änderung

Geplante Gastransportleitung AUGUSTA von Wertingen nach Kötz
Planunterlagen zum Planfeststellungsverfahren (PF-V)

Anlage 2: Lageplan mit Bodenfunktionen Bodenschutzkonzept

Leitung 5100 (WK51)
DN 700 MOP 100
Schutzstreifen 10 m

Ingenieurbüro Weishaupt IbW
Planung und Bauüberwachung
im Auftrag der
bayernets energie transport systeme

Bundesland: Bayern	Regierungsbezirk: Schwaben	Landkreis: Günzburg			
	Name	Datum	Format	Maßstab	Revision
Erstellt	Döring; Hahn / WPG	31.03.2023	DIN A3	1 : 1.000	0
Geprüft	Thiele / WPG	31.03.2023	Planname		Blatt-Nr.
Freigegeben			WK5100_GP_TP_TG		119

© Geobasisdaten: Bayerische Vermessungsverwaltung

E:\Daten\P7800-7899\P7852\6_Geotechnik\Gutachten\Strecke\Geotechnik\Bodenschutz\Planfeststellung\P7852_Anl.2.2_LP.dwg

Ansichtsfenster : 120

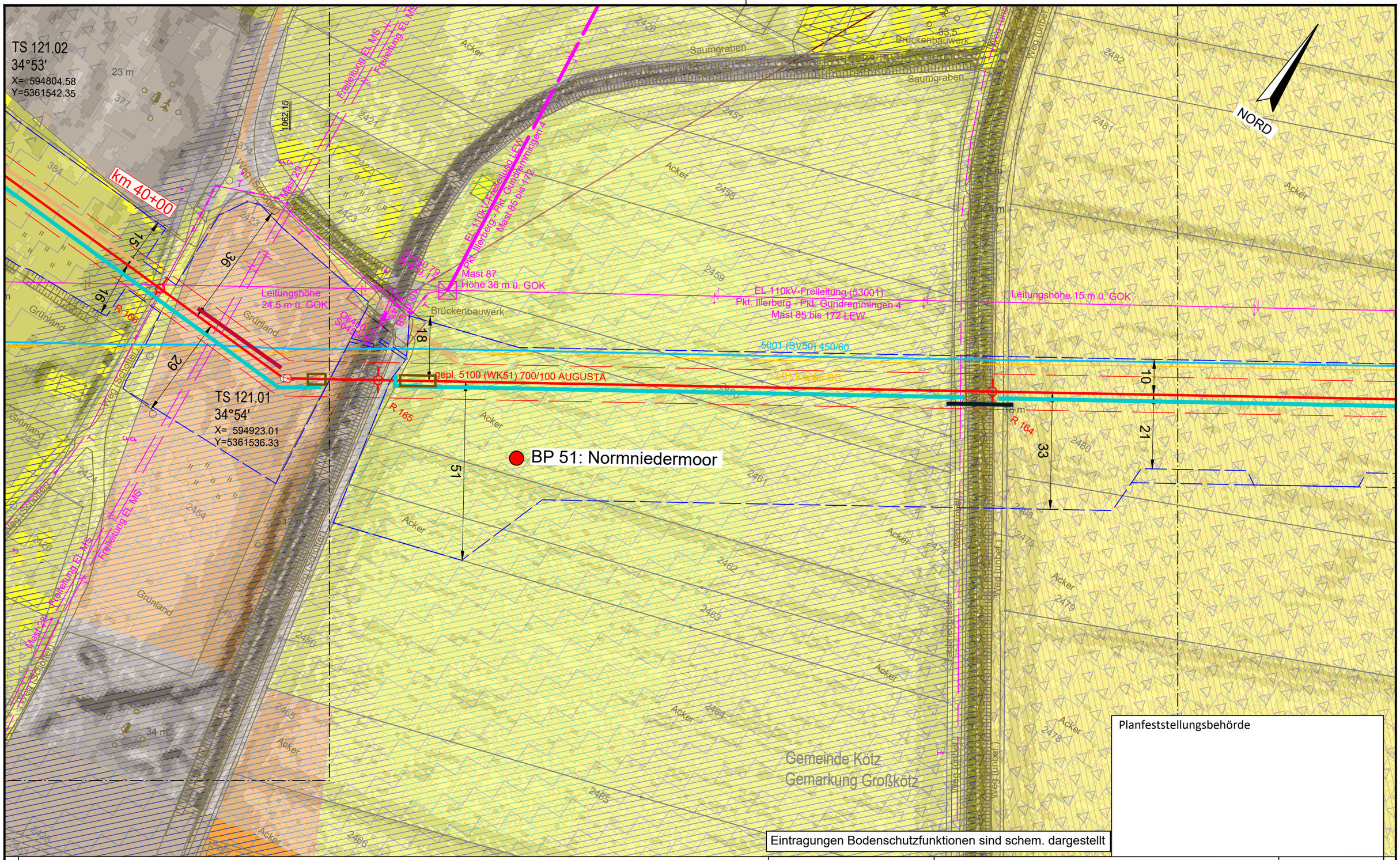

Anschluss-Blatt-Nr.: 121

Legende (themenbezogene Auswahl zum vorliegenden Plan; weitere Verwendungen gemäß Symbol-/ Zeichenverzeichnis):

- Gemarkung
- Flurstücks-Grenze
- Topografie
- Fremdleitungen
- Bestand Gas bayernets
- Gastransportleitung geplant
- KKS-Anlagen geplant
- Schutzstreifen (dingliche Sicherung)
- TS-Punkt mit Nr., Winkel u. Koordinate
- Kilometrierung: km 00+00
- Schilderpfahl (SPf)
- Schilderpfahl mit Messkontakt (MK)
- Arbeitsstreifen

0 10 20 30 40 50 Meter

DR. SPANG Ingenieurgesellschaft für Bauwesen, Geologie und Umwelttechnik mbH
Rosi-Wolfstein-Straße 6, 58453 Witten
Telefon: 02302 / 9 14 02 - 0

Geplante Gastransportleitung AUGUSTA von Wertingen nach Kötz
Planunterlagen zum Planfeststellungsverfahren (PF-V)

Ingenieurbüro Weishaupt, Planung und Bauüberwachung
im Auftrag der bayernets

Anlage 2: Lageplan mit Bodenfunktionen Bodenschutzkonzept

Leitung 5100 (WK51)
DN 700 MOP 100
Schutzstreifen 10 m

Plangrundlage: WK5100_GP_TP_TG_230426-WPG							
Plan Nr.: 42.7852/ 2.2	Gezeichnet: Dri/Bt						
Datum: 28.04.2023	Geprüft: Behr	Bundesland: Bayern	Regierungsbezirk: Schwaben	Landkreis: Günzburg			
Rev.	Datum	Änderung		Datum	Name	Format	Maßstab	Revision
			Erstellt	31.03.2023	Döring; Hahn / WPG	DIN A3	1 : 1.000	0
			Geprüft	31.03.2023	Thiele / WPG	Planname		Blatt-Nr.
			Freigegeben			WK5100_GP_TP_TG		120

© Geobasisdaten: Bayerische Vermessungsverwaltung

Anschluss-Blatt-Nr.: 119

E:\Daten\P7800-7899\P7852\6_Geotechnik\Gutachten\Strecke\Geotechnik\Bodenschutz\Planfeststellung\P7852_Anl.2.2_LP.dwg
Ansichtsfenster : 121

Gemeinde Kötz
Gemarkung Großkötz

TS 122.01
60°28'
X= 594631.42
Y=5361434.28

TS 122.02
72°22'
X= 594638.23
Y=5361274.24

TS 121.02
34°53'
X= 594804.58
Y=5361542.35

TS 121.01
34°54'
X= 594923.01
Y=5361536.33

NORD

BP 52: Pseudogley-Braunerde

gepl. 5100 (WK51) 700/100 AUGUSTA

km 40+00

Höhe 37.5 m ü. GOK
Mast 86

EL 110kV-Freileitung (53001)
Pkt. Illerberg - Pkt. Gundremmingen 4
Mast 85 bis 172 LEW

Leitungshöhe
12.5 m ü. GOK

Leitungshöhe
24.5 m ü. GO

Planfeststellungsbehörde

Eintragungen Bodenschutzfunktionen sind schem. dargestellt

Legende (themenbezogene Auswahl zum vorliegenden Plan; weitere Verwendungen gemäß Symbol-/ Zeichenverzeichnis):

- Gemarkung
- Flurstücks-Grenze
- Topografie
- Fremdleitungen
- Bestand Gas bayernets
- Gastransportleitung geplant
- KKS-Anlagen geplant
- Schutzstreifen (dingliche Sicherung)
- TS-Punkt mit Nr., Winkel u. Koordinate
- Kilometrierung km 00+00
- Schilderpfahl (SPf)
- Schilderpfahl mit Messkontakt (MK)
- Arbeitsstreifen

0 10 20 30 40 50 Meter

Anschluss-Blatt-Nr.: 122

Anschluss-Blatt-Nr.: 120

DR. SPANG Ingenieurgesellschaft für Bauwesen, Geologie und Umwelttechnik mbH
Rosi-Wolfstein-Straße 6, 58453 Witten
Telefon: 02302 / 9 14 02 - 0

Geplante Gastransportleitung AUGUSTA von Wertingen nach Kötz
Planunterlagen zum Planfeststellungsverfahren (PF-V)

Ingenieurbüro Weishaupt (IbW) Planung und Bauüberwachung
im Auftrag der bayernets energie transport systeme

Plangrundlage: WK5100_GP_TP_TG_230426-WPG

Anlage 2: Lageplan mit Bodenfunktionen Bodenschutzkonzept

Leitung 5100 (WK51)
DN 700 MOP 100
Schutzstreifen 10 m

Plan Nr.:	42.7852/ 2.2	Gezeichnet:	Dri/Bt
Datum:	28.04.2023	Geprüft:	Behr

Bundesland: Bayern | Regierungsbezirk: Schwaben | Landkreis: Günzburg

Rev.	Datum	Änderung		Datum	Name	Format	Maßstab	Revision
			Erstellt	31.03.2023	Döring; Hahn / WPG	DIN A3	1 : 1.000	0
			Geprüft	31.03.2023	Thiele / WPG	Planname		Blatt-Nr.
			Freigegeben			WK5100_GP_TP_TG		121

© Geobasisdaten: Bayerische Vermessungsverwaltung

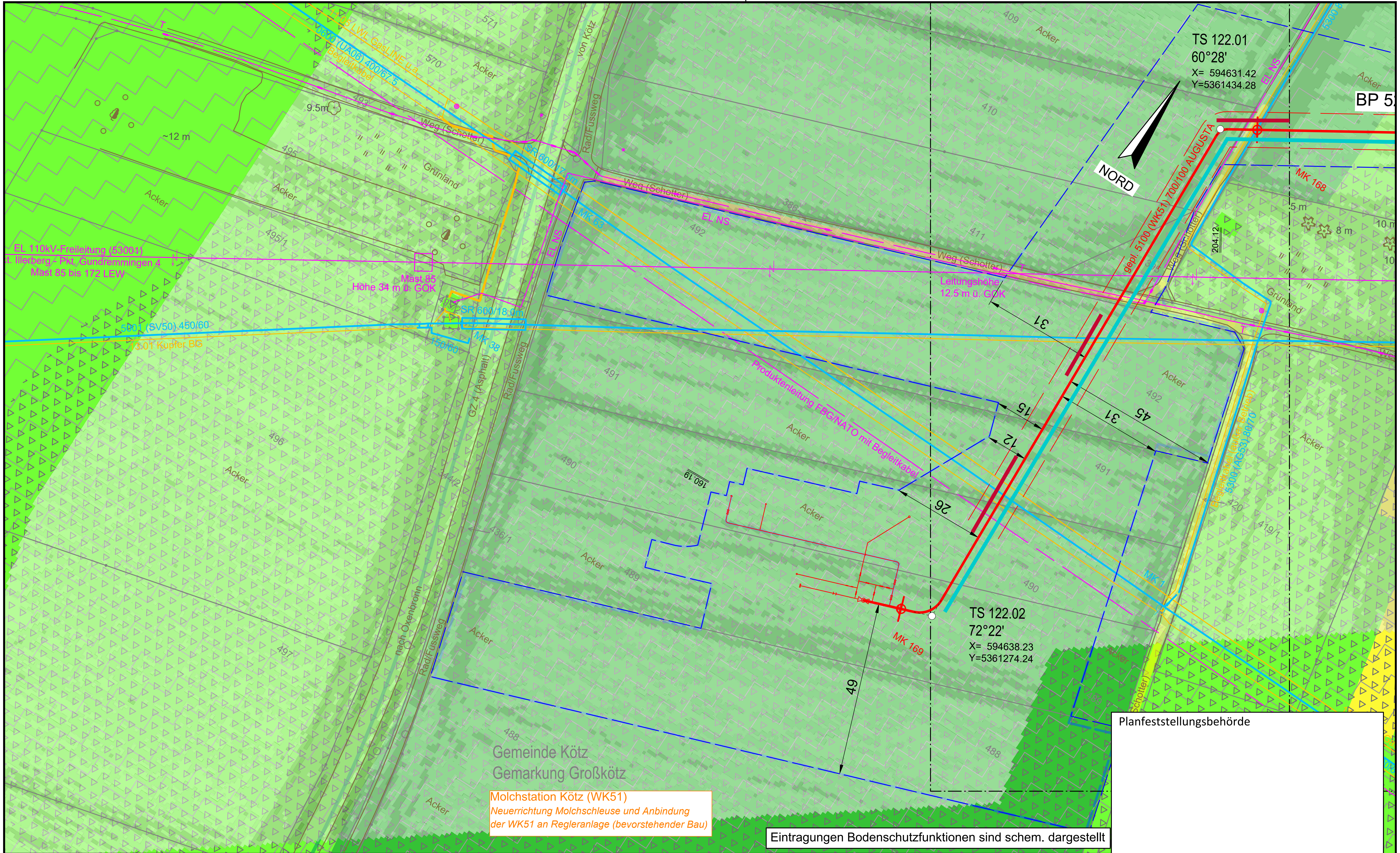

E:\Daten\P7800-7899\P7852\6_Geotechnik\Gutachten\Strecke\Geotechnik\Bodenschutz\Planfeststellung\P7852_Anl.2.2_LP.dwg

Ansichtsfenster : 122

Anschluss-Blatt-Nr.: 123

Legende (themenbezogene Auswahl zum vorliegenden Plan; weitere Verwendungen gemäß Symbol-/ Zeichenverzeichnis):

Gemarkung	Gastransportleitung geplant	Schilderpfahl (SPf)
Flurstücks-Grenze	KKS-Anlagen geplant	Schilderpfahl mit Messkontakt (MK)
Topografie	Schutzstreifen (dingliche Sicherung)	Arbeitsstreifen
Fremdleitungen	TS-Punkt mit Nr., Winkel u. Koordinate	
Bestand Gas bayernets	Kilometrierung km 00+00	

0 10 20 30 40 50 Meter

DR. SPANG Ingenieurgesellschaft für Bauwesen, Geologie und Umwelttechnik mbH
Rosi-Wolfstein-Straße 6, 58453 Witten
Telefon: 02302 / 9 14 02 - 0

Geplante Gastransportleitung AUGUSTA von Wertingen nach Kötz

Planunterlagen zum Planfeststellungsverfahren (PF-V)

Ingenieurbüro Weishaupt – Planung und Bauüberwachung – im Auftrag der bayernets energie transport systeme

Plangrundlage: WK5100_GP_TP_TG_230426-WPG

Plan Nr.: 42.7852/ 2.2 | Gezeichnet: Dri/Bt

Datum: 28.04.2023 | Geprüft: Behr

Anlage 2: Lageplan mit Bodenfunktionen Bodenschutzkonzept

Leitung 5100 (WK51) DN 700 MOP 100 Schutzstreifen 10 m

Bundesland: Bayern | Regierungsbezirk: Schwaben | Landkreis: Günzburg

Rev.	Datum	Änderung		Datum	Name	Format	Maßstab	Revision
			Erstellt	31.03.2023	Döring; Hahn / WPG	DIN A3	1 : 1.000	0
			Geprüft	31.03.2023	Thiele / WPG	Planname		Blatt-Nr.
			Freigegeben			WK5100_GP_TP_TG		122

© Geobasisdaten: Bayerische Vermessungsverwaltung

Anschluss-Blatt-Nr.: 121