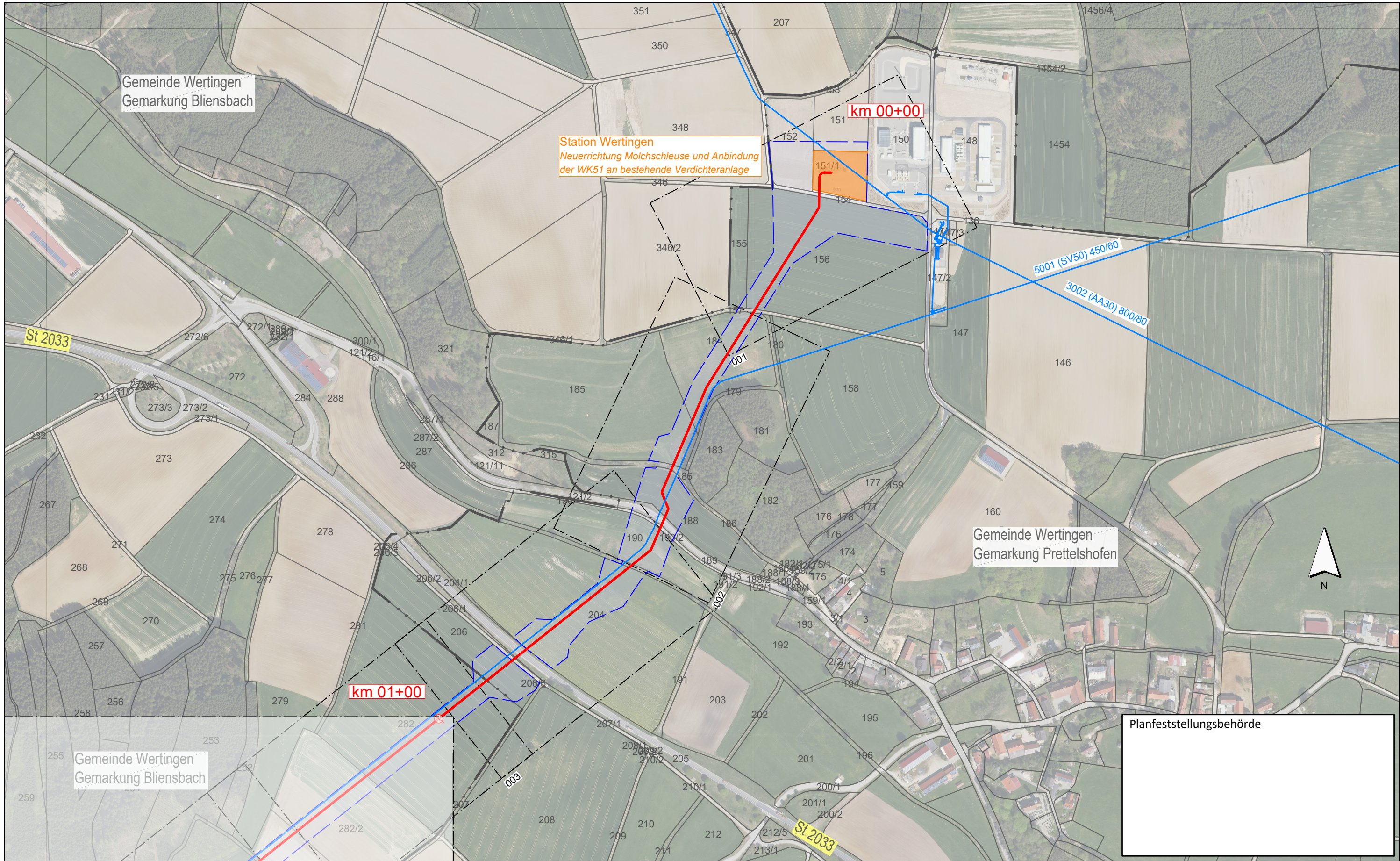


Gastransportleitung AUGUSTA  
der  
*bayernets* GmbH

Antragsunterlagen für das Planfeststellungsverfahren  
gemäß § 43 Energiewirtschaftsgesetz (EnWG)  
im Regierungsbezirk Schwaben

2.5 Luftbildlagepläne mit Blattschnitten 1:1.000  
(M 1:5.000)





Gemeinde Wertingen  
Gemarkung Bliensbach

Station Wertingen  
Neuerrichtung Molchschleuse und Anbindung  
der WK51 an bestehende Verdichteranlage

km 00+00

Gemeinde Wertingen  
Gemarkung Prettelshofen

Gemeinde Wertingen  
Gemarkung Bliensbach

Planfeststellungsbehörde

**Legende** (themenbezogene Auswahl zum vorliegenden Plan; weitere Verwendungen gemäß Symbol-/ Zeichenverzeichnis):

Blattschnitte M 1:1.000 mit Blattnummer **046**

Gemarkung

Flurstücks-Grenze

Bestand Gas bayernets

Bestand Strom (Freileitungen 110 kV, 380 kV)

Gastransportleitung geplant

Kilometrierung

Arbeitsstreifen

0 50 100 150 200 250 Meter

Rev.	Datum	Änderung	Geplante Gastransportleitung AUGUSTA von Wertingen nach Kötz Planunterlagen zum Planfeststellungsverfahren (PF-V)		
			<b>Luftbildlagepläne DOP20</b> mit Blattschnitten 1:1.000		
			Bundesland: Bayern	Regierungsbezirk: Schwaben	Landkreise: Dillingen a.d.Donau
			Datum	Name	Format
			02.05.2023	Martin; Hahn / WPG	DIN A3
			Geprüft	Thiele / WPG	Maßstab
			Freigegeben	Ambs / bn	1 : 5.000
					Revision
					0
					Blatt-Nr.
					WK5100_GP_TP_LLG_001

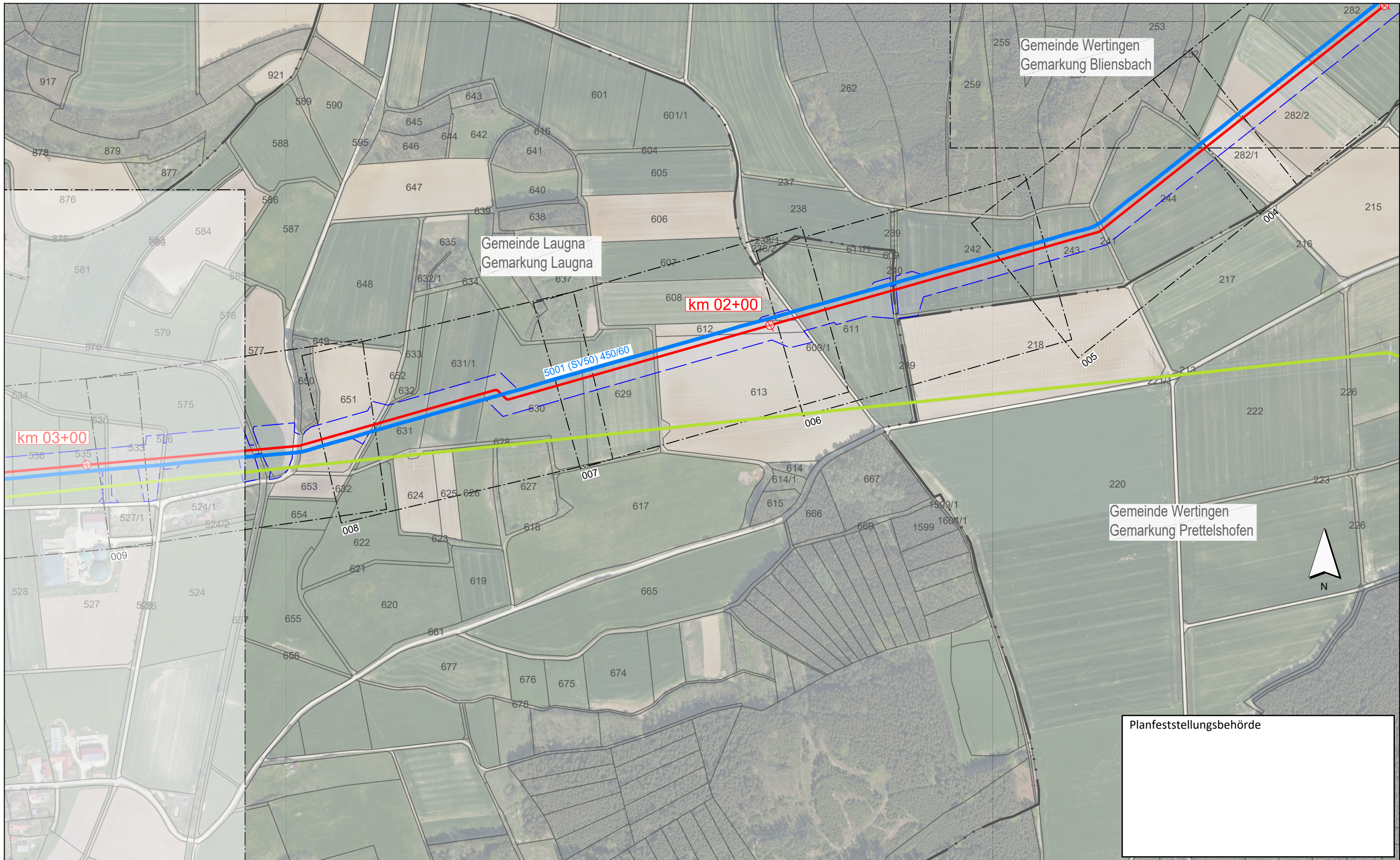
Geobasisdaten: Bayerische Vermessungsverwaltung

Anschluss-Blatt-Nr.: 2



Leitung 5100 (WK51)  
DN 700 MOP 100  
Schutzstreifen 10 m





**Legende** (themenbezogene Auswahl zum vorliegenden Plan; weitere Verwendungen gemäß Symbol-/ Zeichenverzeichnis):

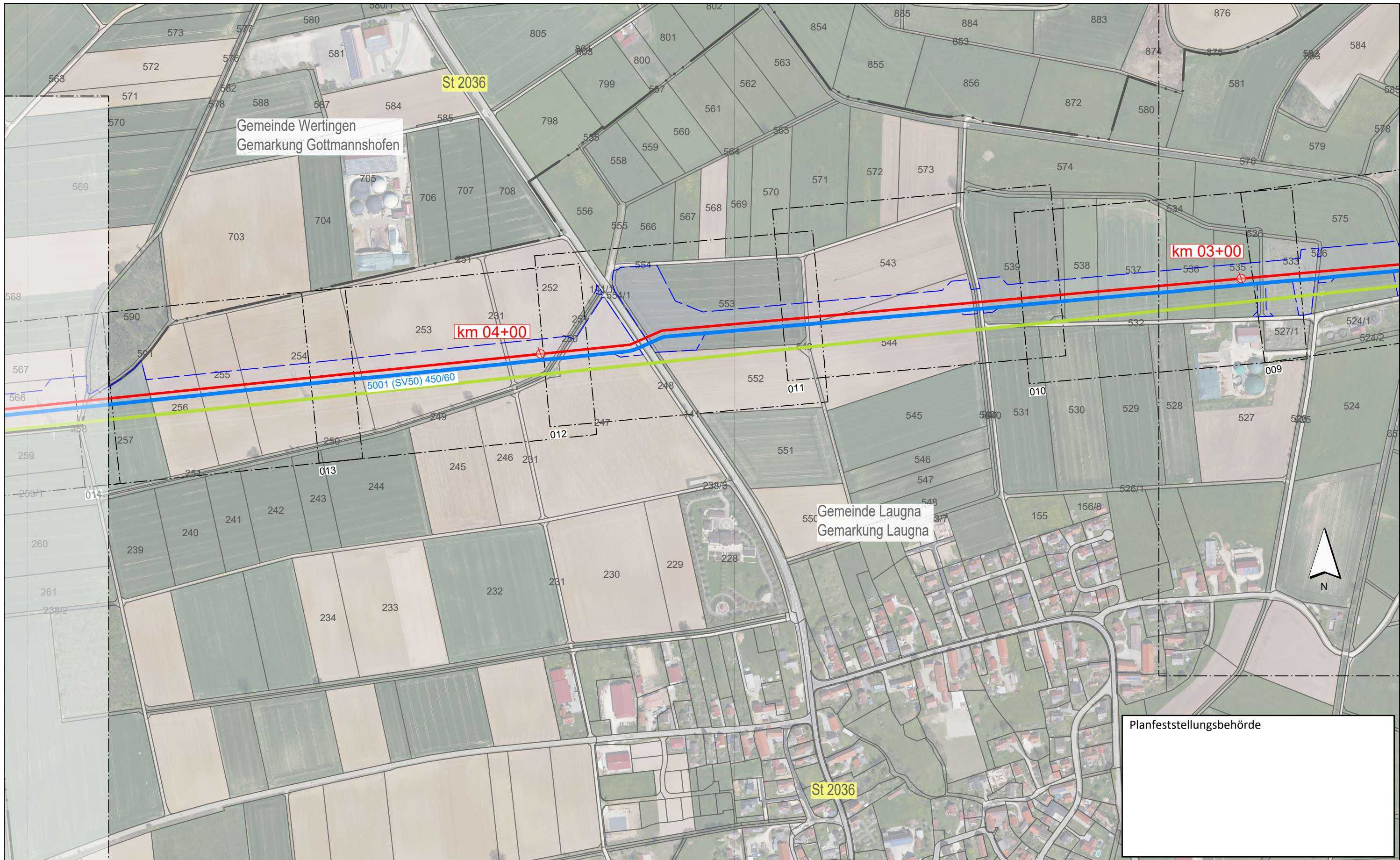
Blattschnitte M 1:1.000 mit Blattnummer	046	Kilometrierung	km 00+00
Gemarkung		Arbeitsstreifen	
Flurstücks-Grenze			
Bestand Gas bayernets			
Bestand Strom (Freileitungen 110 kV, 380 kV)			
Gastransportleitung geplant			

0 50 100 150 200 250 Meter

Rev.		Datum	Änderung	Geplante Gastransportleitung AUGUSTA von Wertingen nach Kötz Planunterlagen zum Planfeststellungsverfahren (PF-V)			Weishaupt Planungen GmbH Planung und Bauberechnung im Auftrag der bayernets energietechnik systeme	
				<b>Luftbildlagepläne DOP20</b>			Leitung 5100 (WK51) DN 700 MOP 100 Schutzstreifen 10 m	
				mit Blattschnitten 1:1.000				
Bundesland: Bayern		Regierungsbezirk: Schwaben	Landkreise: Dillingen a.d.Donau					
Erstellt		Datum	Name	Format	Maßstab	Revision		
Geprüft		02.05.2023	Martin; Hahn / WPG	DIN A3	1 : 5.000	0		
Freigegeben		05.05.2023	Thiele / WPG	Planname		Blatt-Nr.		
			Ambs / bn	WK5100_GP_TP_LLG		002		
Geobasisdaten: Bayerische Vermessungsverwaltung								

Anschluss-Blatt-Nr.: 1





Planfeststellungsbehörde

**Legende** (themenbezogene Auswahl zum vorliegenden Plan; weitere Verwendungen gemäß Symbol-/ Zeichenverzeichnis):

Blattschnitte M 1:1.000 mit Blattnummer		Kilometrierung	
Gemarkung		Arbeitsstreifen	
Flurstücks-Grenze			
Bestand Gas bayernets			
Bestand Strom (Freileitungen 110 kV, 380 kV)			
Gastransportleitung geplant			

0 50 100 150 200 250 Meter

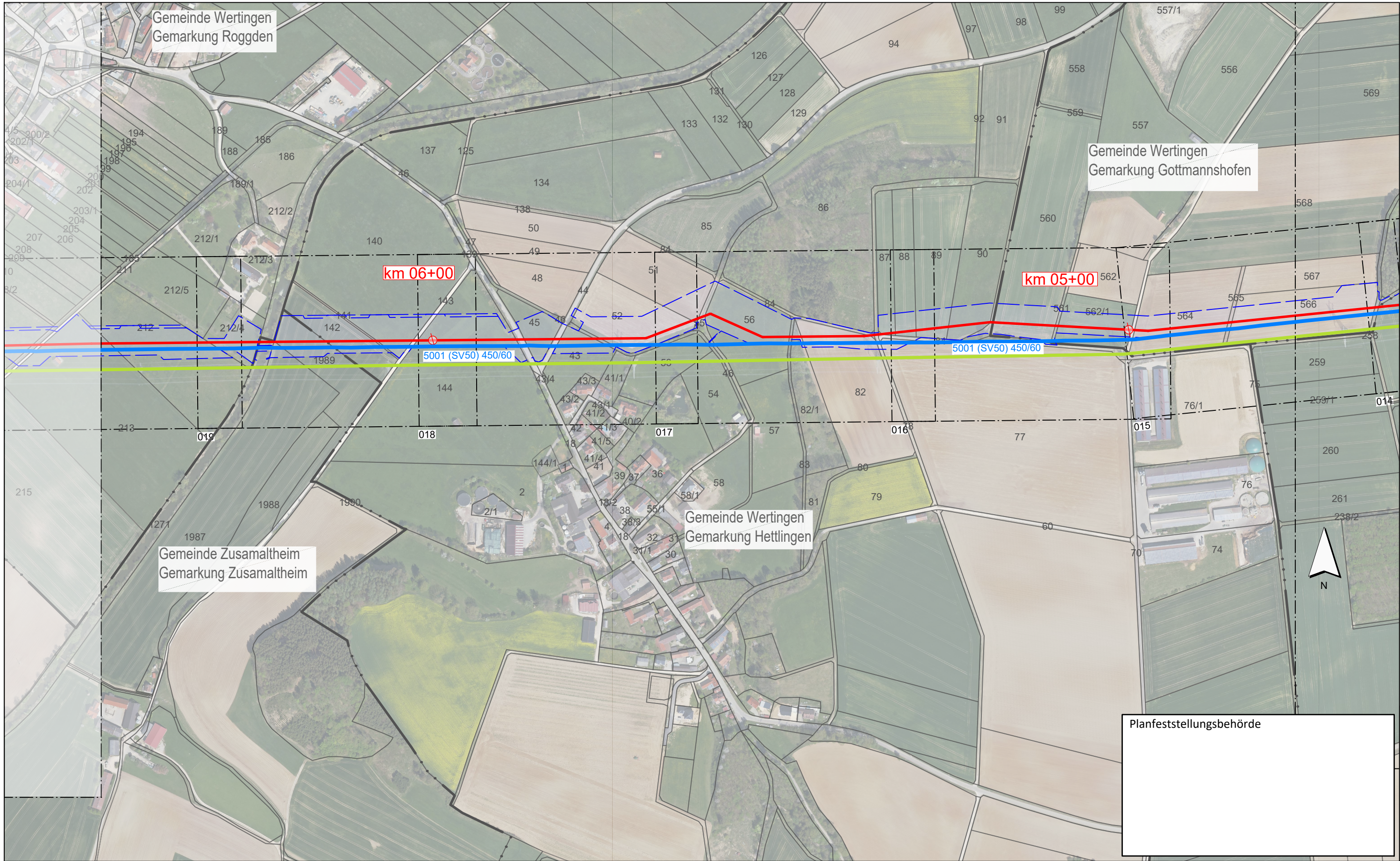
Rev.	Datum	Änderung	Geplante Gastransportleitung AUGUSTA von Wertingen nach Kötz Planunterlagen zum Planfeststellungsverfahren (PF-V)		
			<b>Luftbildlagepläne DOP20</b> mit Blattschnitten 1:1.000		
			Bundesland: Bayern	Regierungsbezirk: Schwaben	Landkreise: Dillingen a.d. Donau
			Datum	Name	Format
			Erstellt	Martin; Hahn / WPG	DIN A3
			Geprüft	Thiele / WPG	Maßstab
			Freigegeben	Ambs / bn	Revision
					0
				Planname	Blatt-Nr.
				WK5100_GP_TP_LLG	003
			Geobasisdaten: Bayerische Vermessungsverwaltung		



Anschluss-Blatt-Nr.: 4

Anschluss-Blatt-Nr.: 2





**Legende** (themenbezogene Auswahl zum vorliegenden Plan; weitere Verwendungen gemäß Symbol-/ Zeichenverzeichnis):

Blattschnitte M 1:1.000 mit Blattnummer **046**

Gemarkung

Flurstücks-Grenze

Bestand Gas bayernets

Bestand Strom (Freileitungen 110 kV, 380 kV)

Gastransportleitung geplant

Kilometrierung

Arbeitsstreifen

0 50 100 150 200 250 Meter

Rev.	Datum	Änderung	Geplante Gastransportleitung AUGUSTA von Wertingen nach Kötz Planunterlagen zum Planfeststellungsverfahren (PF-V)		
			<b>Luftbildlagepläne DOP20</b> mit Blattschnitten 1:1.000		
			Bundesland: Bayern	Regierungsbezirk: Schwaben	Landkreise: Dillingen a.d.Donau
			Datum	Name	Format
			Erstellt	Martin; Hahn / WPG	DIN A3
			Geprüft	Thiele / WPG	Maßstab
			Freigegeben	Ambs / bn	Revision
					0
					Plannamen
					Blatt-Nr.
					WK5100_GP_TP_LLG_004

Geobasisdaten: Bayerische Vermessungsverwaltung

Leitung 5100 (WK51)  
DN 700 MOP 100  
Schutzstreifen 10 m

Weihschlupf Planungen GmbH  
Planung und Bauberechnung

im Auftrag der  
**bayernets**  
energietransport-systeme

Anschluss-Blatt-Nr.: 5

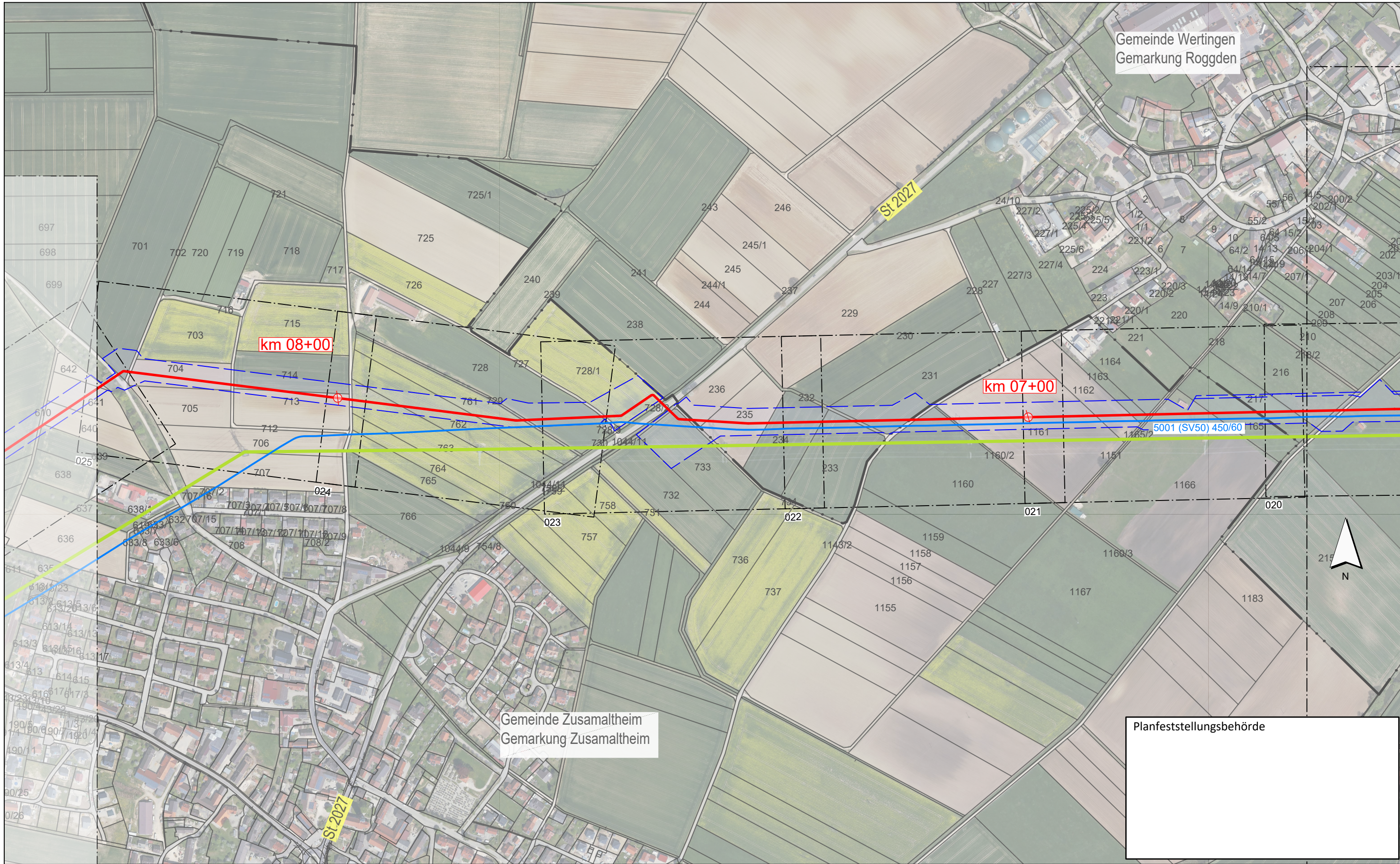
Anschluss-Blatt-Nr.: 3

WKS100\_GP\_TP\_LLG\_5K\_Rev3-230505-WPG.dwg



Gemeinde Wertingen  
Gemarkung Roggden

Gemeinde Zusamaltheim  
Gemarkung Zusamaltheim



km 08+00

km 07+00


5001 (SV50) 450/60



Planfeststellungsbehörde

Legende (themenbezogene Auswahl zum vorliegenden Plan; weitere Verwendungen gemäß Symbol-/ Zeichenverzeichnis):

- Blattschnitte M 1:1.000 mit Blattnummer 046
- Gemarkung
- Flurstücks-Grenze
- Bestand Gas bayernets
- Bestand Strom (Freileitungen 110 kV, 380 kV)
- Gastransportleitung geplant
- Kilometrierung  km 00+00
- Arbeitsstreifen



Rev.		Datum	Änderung	Geplante Gastransportleitung AUGUSTA von Wertingen nach Kötz Planunterlagen zum Planfeststellungsverfahren (PF-V)		Weihaupt Planungen GmbH Planung und Baubewachung	
				<b>Luftbildlagepläne DOP20</b>		im Auftrag der <b>bayernets</b> energietransport-systeme	
				mit Blattschnitten 1:1.000		Leitung 5100 (WK51) DN 700 MOP 100 Schutzstreifen 10 m	
Bundesland: Bayern		Regierungsbezirk: Schwaben	Landkreise: Dillingen a.d.Donau				
Erstellt		Datum	Name	Format	Maßstab	Revision	
Geprüft		02.05.2023	Martin; Hahn / WPG	DIN A3	1 : 5.000	0	
Freigegeben		05.05.2023	Thiele / WPG	Planname		Blatt-Nr.	
			Ambs / bn	WK5100_GP_TP_LLG		005	
Geobasisdaten: Bayerische Vermessungsverwaltung							

Anschluss-Blatt-Nr.: 6

Anschluss-Blatt-Nr.: 4





Planfeststellungsbehörde

Gemeinde Villenbach  
Gemarkung Riedsend

Gemeinde Zusamaltheim  
Gemarkung Zusamaltheim

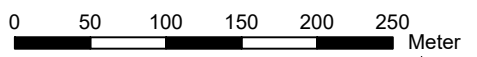
Gemeinde Zusamaltheim  
Gemarkung Sontheim

km 10+00

km 09+00

Legende (themenbezogene Auswahl zum vorliegenden Plan; weitere Verwendungen gemäß Symbol-/Zeichenerzeichnis):

- Blattschnitte M 1:1.000 mit Blattnummer 046
- Gemarkung
- Flurstücks-Grenze
- Bestand Gas bayernets
- Bestand Strom (Freileitungen 110 kV, 380 kV)
- Gastransportleitung geplant
- Kilometrierung  km 00+00
- Arbeitsstreifen



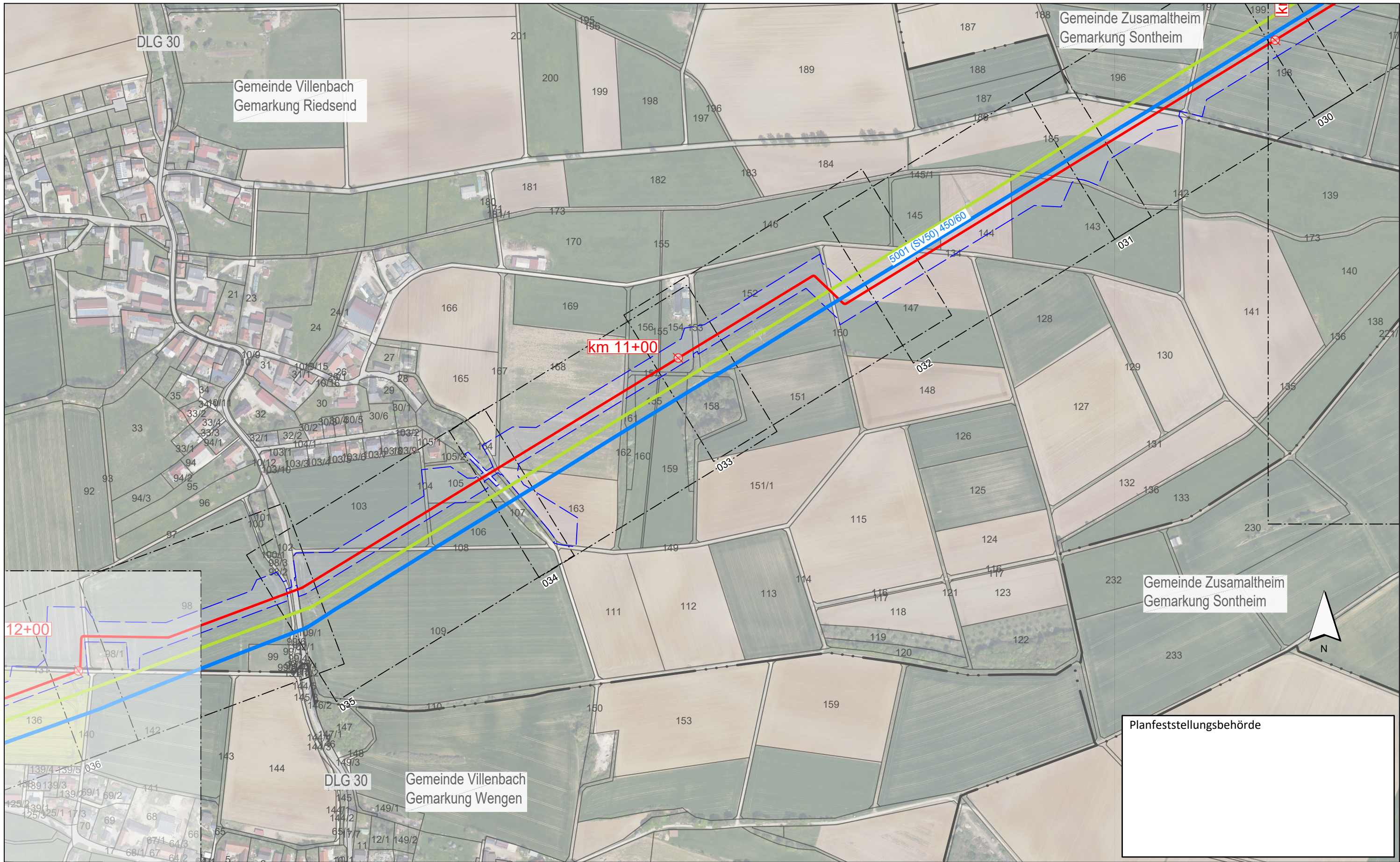
Rev.	Datum	Änderung	Geplante Gastransportleitung AUGUSTA von Wertingen nach Kötz Planunterlagen zum Planfeststellungsverfahren (PF-V)		
			<b>Luftbildlagepläne DOP20</b> mit Blattschnitten 1:1.000		
			Leitung 5100 (WK51) DN 700 MOP 100 Schutzstreifen 10 m		
Bundesland: Bayern		Regierungsbezirk: Schwaben	Landkreise: Dillingen a.d. Donau		
Erstellt		Datum	Name	Format	Revision
Geprüft		02.05.2023	Martin; Hahn / WPG	DIN A3	1 : 5.000
Freigegeben		05.05.2023	Thiele / WPG	Plannamen	Blatt-Nr.
		05.05.2023	Ambs / bn	WK5100_GP_TP_LLG	006
Geobasisdaten: Bayerische Vermessungsverwaltung					



Anschluss-Blatt-Nr.: 7

Anschluss-Blatt-Nr.: 5





**Legende** (themenbezogene Auswahl zum vorliegenden Plan; weitere Verwendungen gemäß Symbol-/ Zeichenverzeichnis):

Blattschnitte M 1:1.000 mit Blattnummer		Kilometrierung	
Gemarkung		Arbeitsstreifen	
Flurstücks-Grenze			
Bestand Gas bayernets			
Bestand Strom (Freileitungen 110 kV, 380 kV)			
Gastransportleitung geplant			

0 50 100 150 200 250 Meter

Rev.	Datum	Änderung	Geplante Gastransportleitung AUGUSTA von Wertingen nach Kötz Planunterlagen zum Planfeststellungsverfahren (PF-V)		
			<b>Luftbildlagepläne DOP20</b> mit Blattschnitten 1:1.000		
			Bundesland: Bayern	Regierungsbezirk: Schwaben	Landkreise: Dillingen a.d.Donau
			Datum	Name	Format
			Erstellt	Martin; Hahn / WPG	DIN A3
			Geprüft	Thiele / WPG	Maßstab
			Freigegeben	Ambs / bn	Revision
					0
				Planname	Blatt-Nr.
				WK5100_GP_TP_LLG	007

Geobasisdaten: Bayerische Vermessungsverwaltung

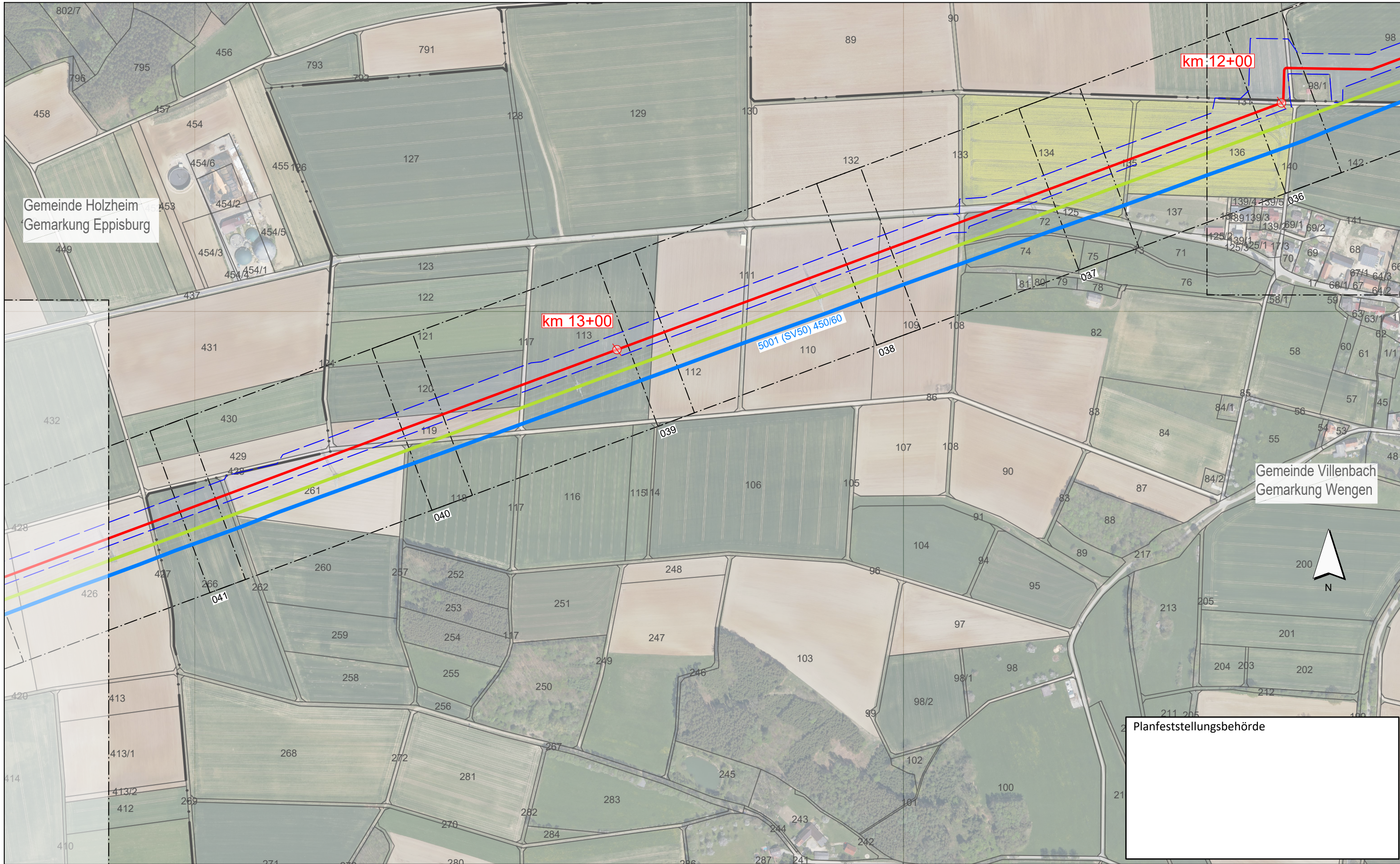
Weihaupt Planungen GmbH  
Planung und Bauberechnung  
im Auftrag der  
**bayernets**  
energietransportsysteme

Leitung 5100 (WK51)  
DN 700 MOP 100  
Schutzstreifen 10 m

Anschluss-Blatt-Nr.: 6

WKS100\_GP\_TP\_LLG\_5K\_Rev3-230505-WPG.dwg





Gemeinde Holzheim  
Gemarkung Eppisburg

Gemeinde Villenbach  
Gemarkung Wengen



Planfeststellungsbehörde

**Legende** (themenbezogene Auswahl zum vorliegenden Plan; weitere Verwendungen gemäß Symbol-/ Zeichenverzeichnis):

Blattschnitte M 1:1.000 mit Blattnummer 046

Gemarkung

Flurstücks-Grenze

Bestand Gas bayernets

Bestand Strom (Freileitungen 110 kV, 380 kV)

Gastransportleitung geplant

Kilometrierung  **km 00+00**

Arbeitsstreifen

0 50 100 150 200 250 Meter

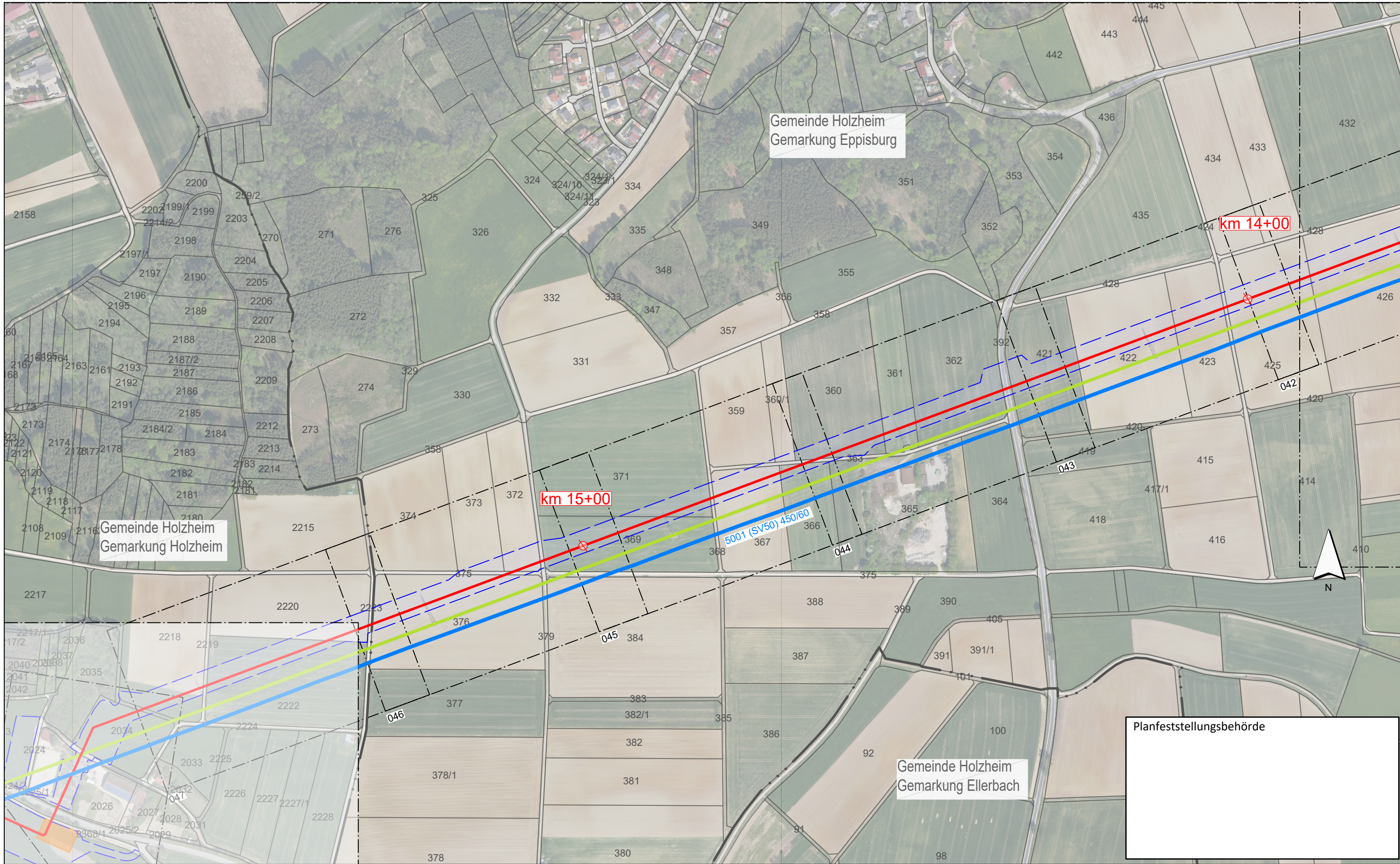
Rev.	Datum	Änderung	Geplante Gastransportleitung AUGUSTA von Wertingen nach Kötz Planunterlagen zum Planfeststellungsverfahren (PF-V)		
			<b>Luftbildlagepläne DOP20</b> mit Blattschnitten 1:1.000		
			Leitung 5100 (WK51) DN 700 MOP 100 Schutzstreifen 10 m		
Bundesland: Bayern		Regierungsbezirk: Schwaben	Landkreise: Dillingen a.d.Donau		
Erstellt		Datum	Name	Format	Maßstab
Geprüft		02.05.2023	Martin; Hahn / WPG	DIN A3	1 : 5.000
Freigegeben		05.05.2023	Thiele / WPG	Plannamen	
			Ambs / bn	Blatt-Nr.	
			WK5100_GP_TP_LLG_008		

Geobasisdaten: Bayerische Vermessungsverwaltung

Anschluss-Blatt-Nr.: 7







Gemeinde Holzheim  
Gemarkung Holzheim

Gemeinde Holzheim  
Gemarkung Eppisburg

Gemeinde Holzheim  
Gemarkung Ellerbach

Planfeststellungsbehörde

**Legende** (themenbezogene Auswahl zum vorliegenden Plan; weitere Verwendungen gemäß Symbol-/Zeichenerzeichnis):

Blattschnitte M 1:1.000 mit Blattnummer 046

Gemarkung

Flurstücks-Grenze

Bestand Gas bayernets

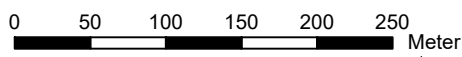
Bestand Strom (Freileitungen 110 kV, 380 kV)

Gastransportleitung geplant

Kilometrierung  km 00+00

Arbeitsstreifen

Anschluss-Blatt-Nr.: 10



Rev.	Datum	Änderung	Geplante Gastransportleitung AUGUSTA von Wertingen nach Kötz Planunterlagen zum Planfeststellungsverfahren (PF-V)		
			<b>Luftbildlagepläne DOP20</b> mit Blattschnitten 1:1.000		
			Bundesland: Bayern	Regierungsbezirk: Schwaben	Landkreise: Dillingen a.d.Donau
			Datum	Name	Maßstab
			02.05.2023	Martin / Hahn / WPG	DIN A3
			Geprüft	Thiele / WPG	Revision
			05.05.2023		0
			Freigegeben	Ambs / bn	Plannamen
			05.05.2023		Blatt-Nr.
					WK5100_GP_TP_LLG_009
Geobasisdaten: Bayerische Vermessungsverwaltung					

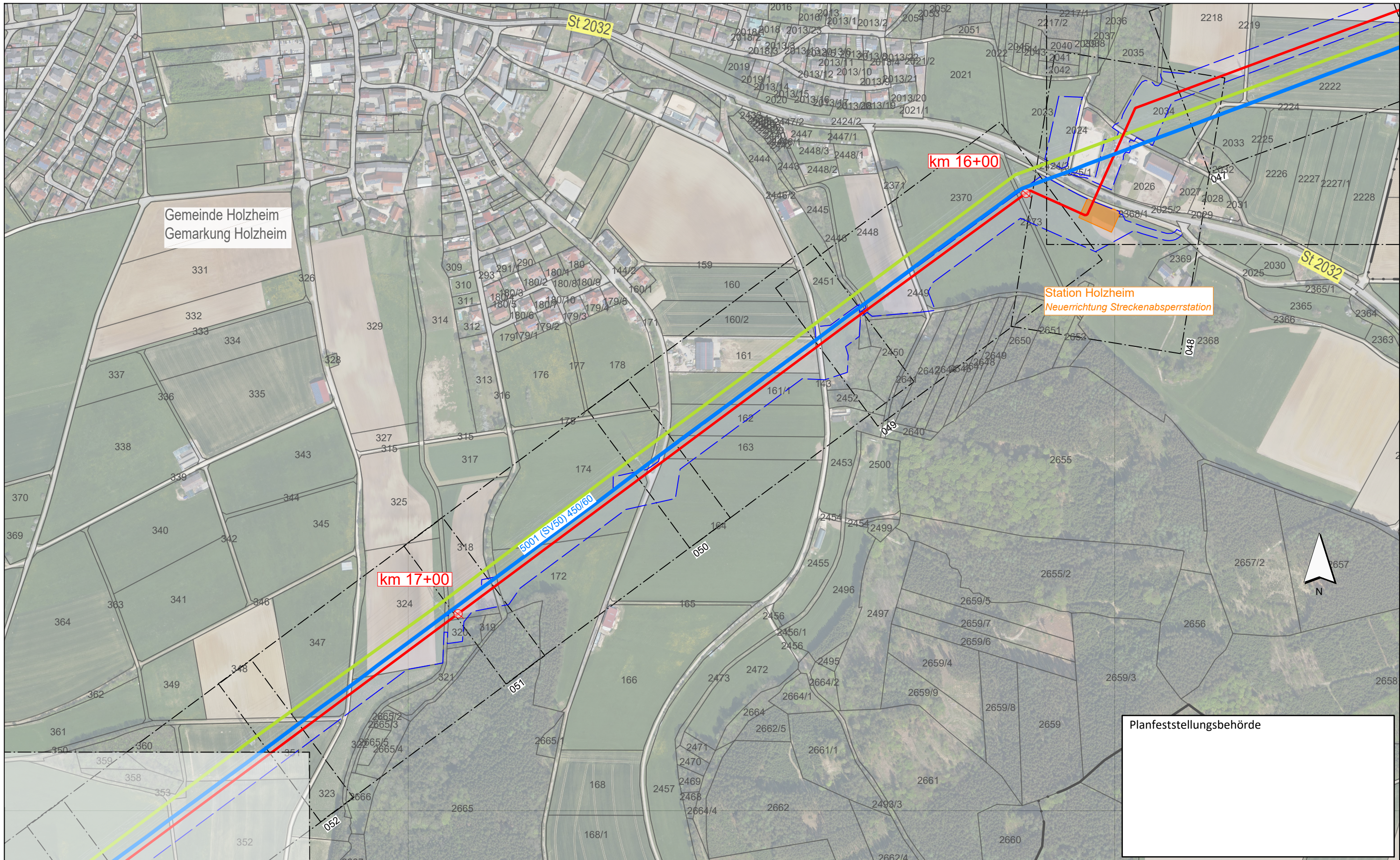
Weihaupt Planungen GmbH  
Planung und Bauberechnung  
im Auftrag der  
**bayernets**  
energietransport-systeme

Leitung 5100 (WK51)  
DN 700 MOP 100  
Schutzstreifen 10 m

Anschluss-Blatt-Nr.: 8

WKS100\_GP\_TP\_LLG\_5K\_Rev3-230505-WPG.dwg





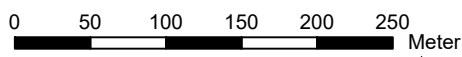
Gemeinde Holzheim  
Gemarkung Holzheim

Station Holzheim  
Neuerrichtung Streckenabsperstation

Planfeststellungsbehörde

**Legende** (themenbezogene Auswahl zum vorliegenden Plan; weitere Verwendungen gemäß Symbol-/ Zeichenverzeichnis):

- Blattschnitte M 1:1.000 mit Blattnummer 046
- Gemarkung
- Flurstücks-Grenze
- Bestand Gas bayernets
- Bestand Strom (Freileitungen 110 kV, 380 kV)
- Gastransportleitung geplant
- Kilometrierung  **km 00+00**
- Arbeitsstreifen

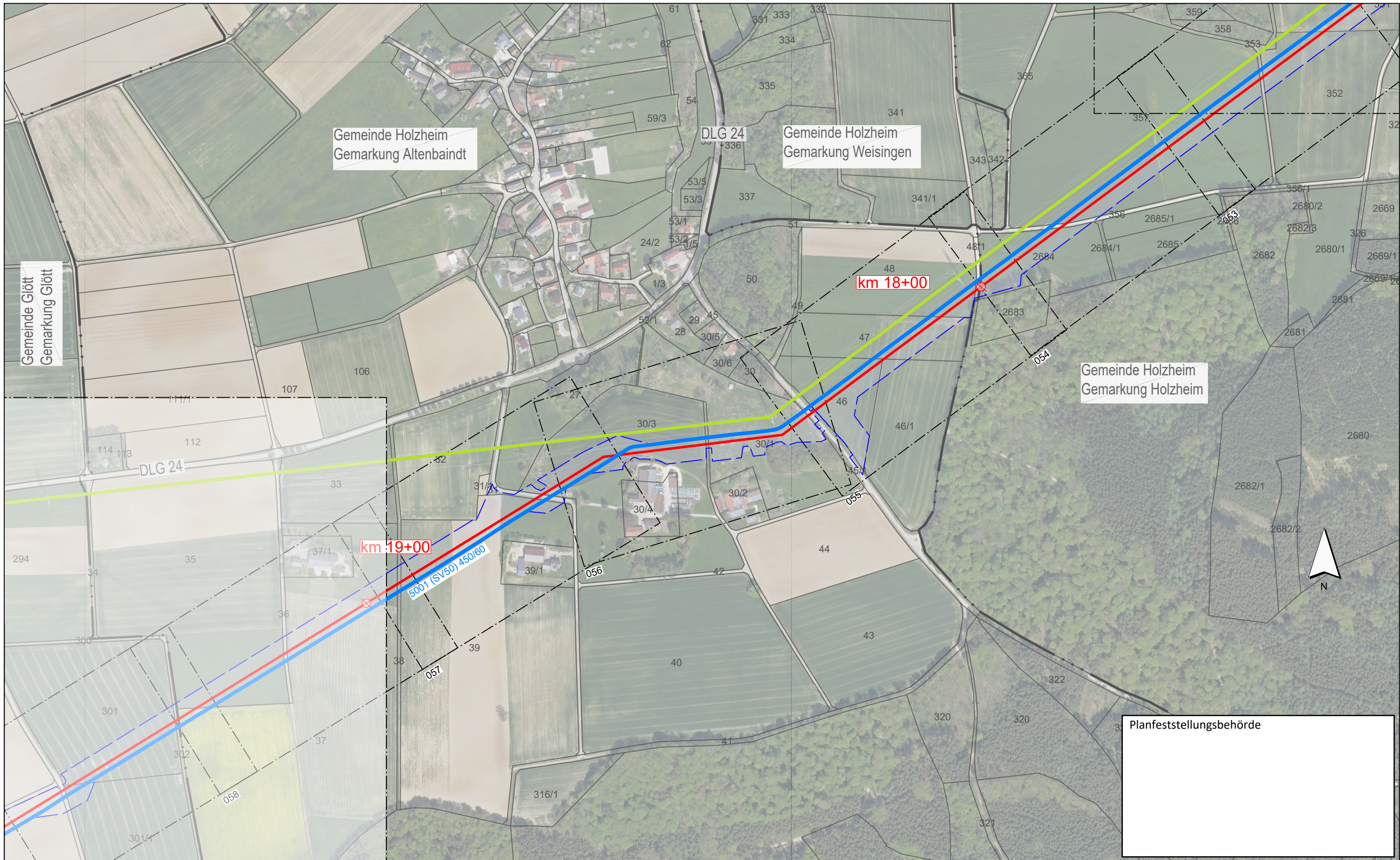


Rev.	Datum	Änderung	Geplante Gastransportleitung AUGUSTA von Wertingen nach Kötz Planunterlagen zum Planfeststellungsverfahren (PF-V)		
			<b>Luftbildlagepläne DOP20</b> mit Blattschnitten 1:1.000		
			Leitung 5100 (WK51) DN 700 MOP 100 Schutzstreifen 10 m		
Bundesland: Bayern		Regierungsbezirk: Schwaben	Landkreise: Dillingen a.d.Donau		
Erstellt		02.05.2023	Name	Format	Maßstab
Geprüft		05.05.2023	Martin; Hahn / WPG	DIN A3	1 : 5.000
Freigegeben		05.05.2023	Thiele / WPG	Planname	Revision
			Ambs / bn	WK5100_GP_TP_LLG_010	0
Geobasisdaten: Bayerische Vermessungsverwaltung					

Anschluss-Blatt-Nr.: 11

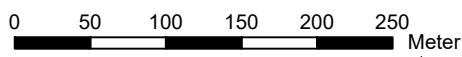
Anschluss-Blatt-Nr.: 9





Legende (themenbezogene Auswahl zum vorliegenden Plan; weitere Verwendungen gemäß Symbol-/ Zeichenverzeichnis):

- Blattschnitte M 1:1.000 mit Blattnummer 046
- Gemarkung
- Flurstücks-Grenze
- Bestand Gas bayernets
- Bestand Strom (Freileitungen 110 kV, 380 kV)
- Gastransportleitung geplant
- Kilometrierung  km 00+00
- Arbeitsstreifen



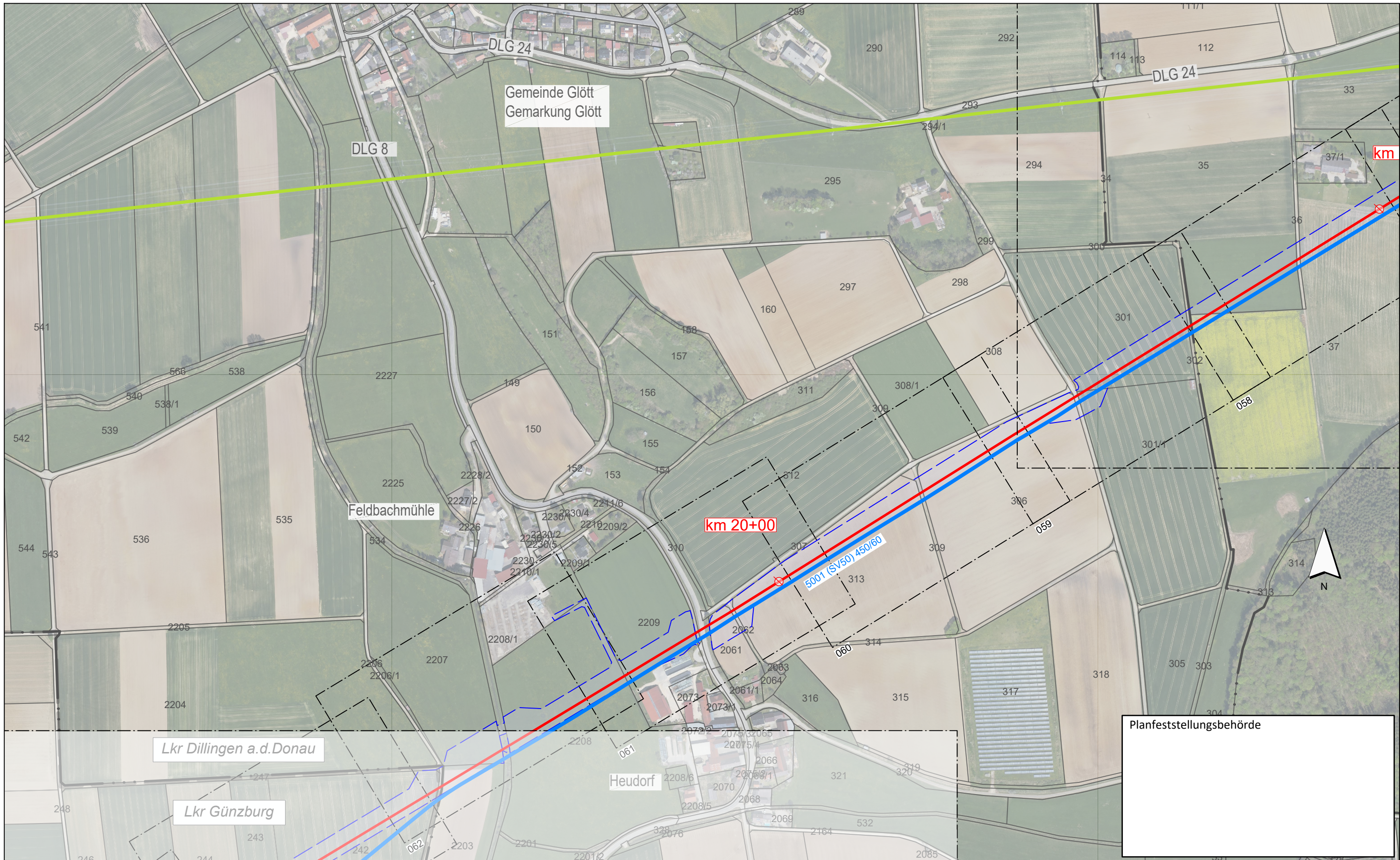
Rev.	Datum	Änderung	Geplante Gastransportleitung AUGUSTA von Wertingen nach Kötz Planunterlagen zum Planfeststellungsverfahren (PF-V)		
			<b>Luftbildlagepläne DOP20</b> mit Blattschnitten 1:1.000		
			Leitung 5100 (WK51) DN 700 MOP 100 Schutzstreifen 10 m		
Bundesland: Bayern		Regierungsbezirk: Schwaben	Landkreise: Dillingen a.d.Donau		
Erstellt		Datum	Name	Format	Maßstab
Geprüft		02.05.2023	Martin; Hahn / WPG	DIN A3	1 : 5.000
Freigegeben		05.05.2023	Thiele / WPG	Planname	Revision
			Ambs / bn	WK5100_GP_TP_LLG_011	0
Geobasisdaten: Bayerische Vermessungsverwaltung			Blatt-Nr.		
			011		

Planfeststellungsbehörde

Anschluss-Blatt-Nr.: 12

Anschluss-Blatt-Nr.: 10





**Legende** (themenbezogene Auswahl zum vorliegenden Plan; weitere Verwendungen gemäß Symbol-/ Zeichenverzeichnis):

Blattschnitte M 1:1.000 mit Blattnummer **046**

Gemarkung

Flurstücks-Grenze

Bestand Gas bayernets

Bestand Strom (Freileitungen 110 kV, 380 kV)

Gastransportleitung geplant

Kilometrierung

Arbeitsstreifen

0 50 100 150 200 250 Meter

Rev.	Datum	Änderung	Geplante Gastransportleitung AUGUSTA von Wertingen nach Kötz Planunterlagen zum Planfeststellungsverfahren (PF-V)		
			<b>Luftbildlagepläne DOP20</b> mit Blattschnitten 1:1.000		
			Bundesland: Bayern	Regierungsbezirk: Schwaben	Landkreise: Dillingen a.d. Donau, Günzburg
			Datum	Name	Format
			Erstellt	Martin; Hahn / WPG	DIN A3
			Geprüft	Thiele / WPG	Plannamen
			Freigegeben	Ambs / bn	Blatt-Nr.
					WK5100_GP_TP_LLG_012
			Geobasisdaten: Bayerische Vermessungsverwaltung		

**Planfeststellungsbehörde**

Weihschulz Planungen GmbH  
Planung und Baubewachung

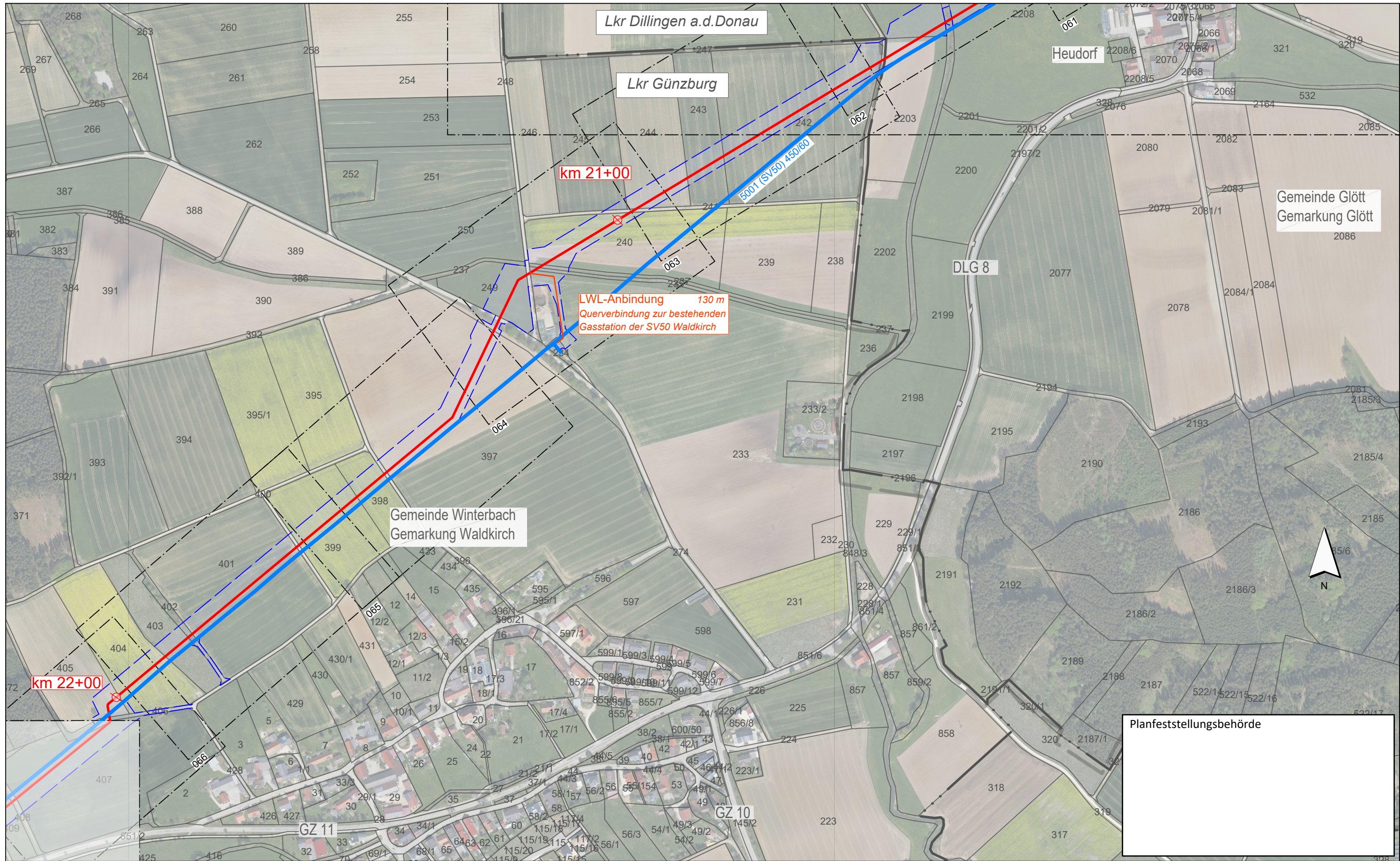
im Auftrag der  
**bayernets**  
energietechnik systeme

Leitung 5100 (WK51)  
DN 700 MOP 100  
Schutzstreifen 10 m

Anschluss-Blatt-Nr.: 13

Anschluss-Blatt-Nr.: 11





**Legende** (themenbezogene Auswahl zum vorliegenden Plan; weitere Verwendungen gemäß Symbol-/ Zeichenverzeichnis):

Blattschnitte M 1:1.000 mit Blattnummer		Kilometrierung	
Gemarkung		Arbeitsstreifen	
Flurstücks-Grenze			
Bestand Gas bayernets			
Bestand Strom (Freileitungen 110 kV, 380 kV)			
Gastransportleitung geplant			

0 50 100 150 200 250 Meter

Rev.	Datum	Änderung	Geplante Gastransportleitung AUGUSTA von Wertingen nach Kötz Planunterlagen zum Planfeststellungsverfahren (PF-V)		
			<b>Luftbildlagepläne DOP20</b> mit Blattschnitten 1:1.000		
			Bundesland: Bayern	Regierungsbezirk: Schwaben	Landkreise: Dillingen a.d. Donau, Günzburg
			Datum	Name	Format
			02.05.2023	Martin / Hahn / WPG	DIN A3
			Geprüft	Thiele / WPG	Maßstab
			Freigegeben	Ambs / bn	1 : 5.000
					Revision
					0
					Blatt-Nr.
					WK5100_GP_TP_LLG_013

Geobasisdaten: Bayerische Vermessungsverwaltung

Gemeinde Glött  
Gemarkung Glött

Gemeinde Winterbach  
Gemarkung Waldkirch

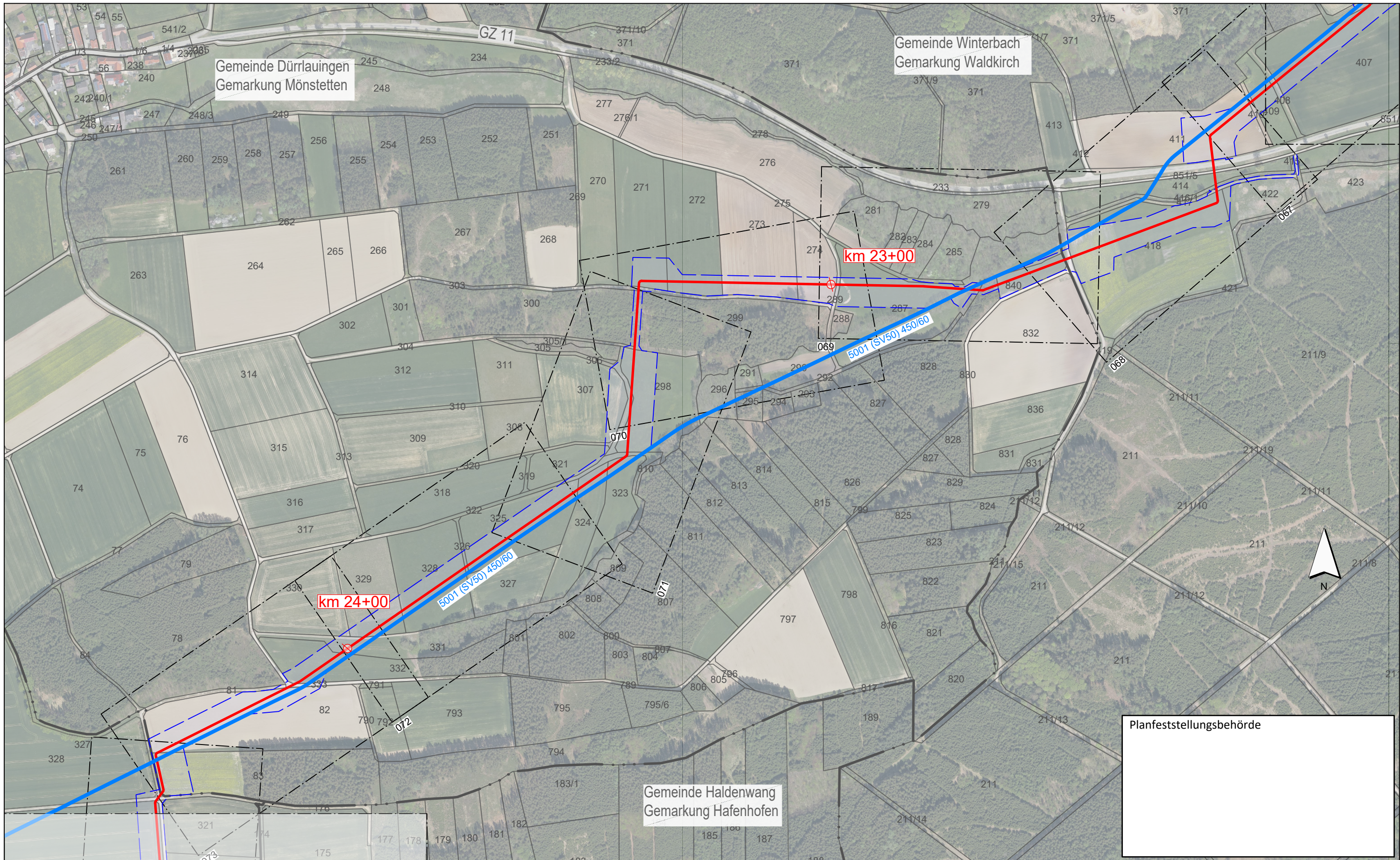
Planfeststellungsbehörde

Anschluss-Blatt-Nr.: 14

Anschluss-Blatt-Nr.: 12







**Legende** (themenbezogene Auswahl zum vorliegenden Plan; weitere Verwendungen gemäß Symbol-/ Zeichenverzeichnis):

Blattschnitte M 1:1.000 mit Blattnummer **046**

Gemarkung

Flurstücks-Grenze

Bestand Gas bayernets

Bestand Strom (Freileitungen 110 kV, 380 kV)

Gastransportleitung geplant

Kilometrierung

Arbeitsstreifen

0 50 100 150 200 250 Meter

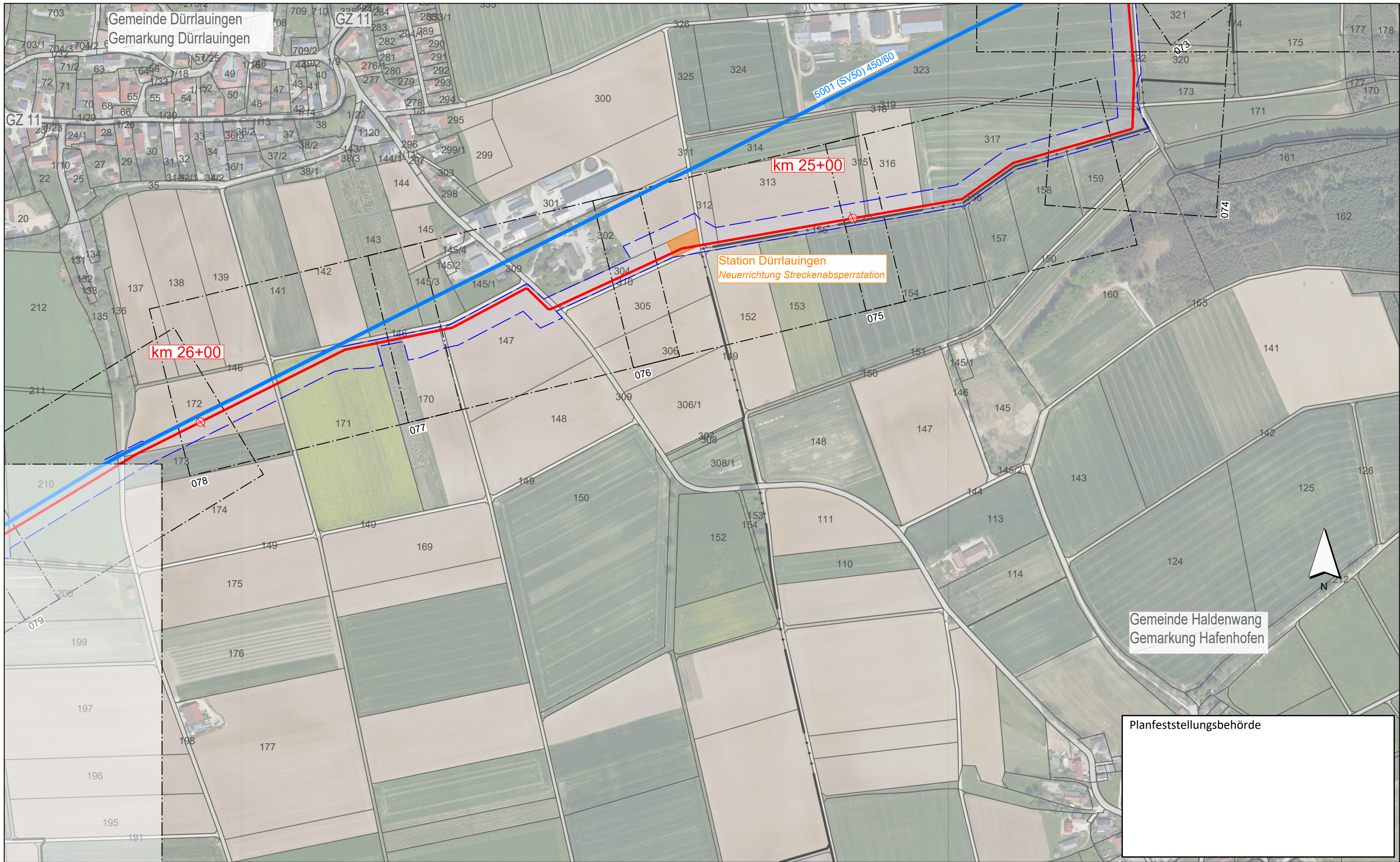
Rev.	Datum	Änderung	Geplante Gastransportleitung AUGUSTA von Wertingen nach Kötz Planunterlagen zum Planfeststellungsverfahren (PF-V)		
			<b>Luftbildlagepläne DOP20</b> mit Blattschnitten 1:1.000		
			Bundesland: Bayern	Regierungsbezirk: Schwaben	Landkreise: Günzburg
			Datum	Name	Format
			02.05.2023	Martin / Hahn / WPG	DIN A3
			Geprüft	Thiele / WPG	Maßstab
			Freigegeben	Ambs / bn	1 : 5.000
					Revision
					0
					Blatt-Nr.
					WK5100_GP_TP_LLG_014
Geobasisdaten: Bayerische Vermessungsverwaltung			Anschluss-Blatt-Nr.: 13		

Planfeststellungsbehörde



Leitung 5100 (WK51)  
DN 700 MOP 100  
Schutzstreifen 10 m





Gemeinde Dürrlauringen  
Gemarkung Dürrlauringen

Gemeinde Haldenwang  
Gemarkung Hafenhofen

Station Dürrlauringen  
Neuerichtung Streckenabsperstation

km 26+00

km 25+00

5001 (SV50) 450/60

Planfeststellungsbehörde

**Legende** (themenbezogene Auswahl zum vorliegenden Plan; weitere Verwendungen gemäß Symbol-/ Zeichenverzeichnis):

Blattschnitte M 1:1.000 mit Blattnummer **046**

Gemarkung

Flurstücks-Grenze

Bestand Gas bayernets

Bestand Strom (Freileitungen 110 kV, 380 kV)

Gastransportleitung geplant

Kilometrierung **km 00+00**

Arbeitsstreifen

0 50 100 150 200 250 Meter

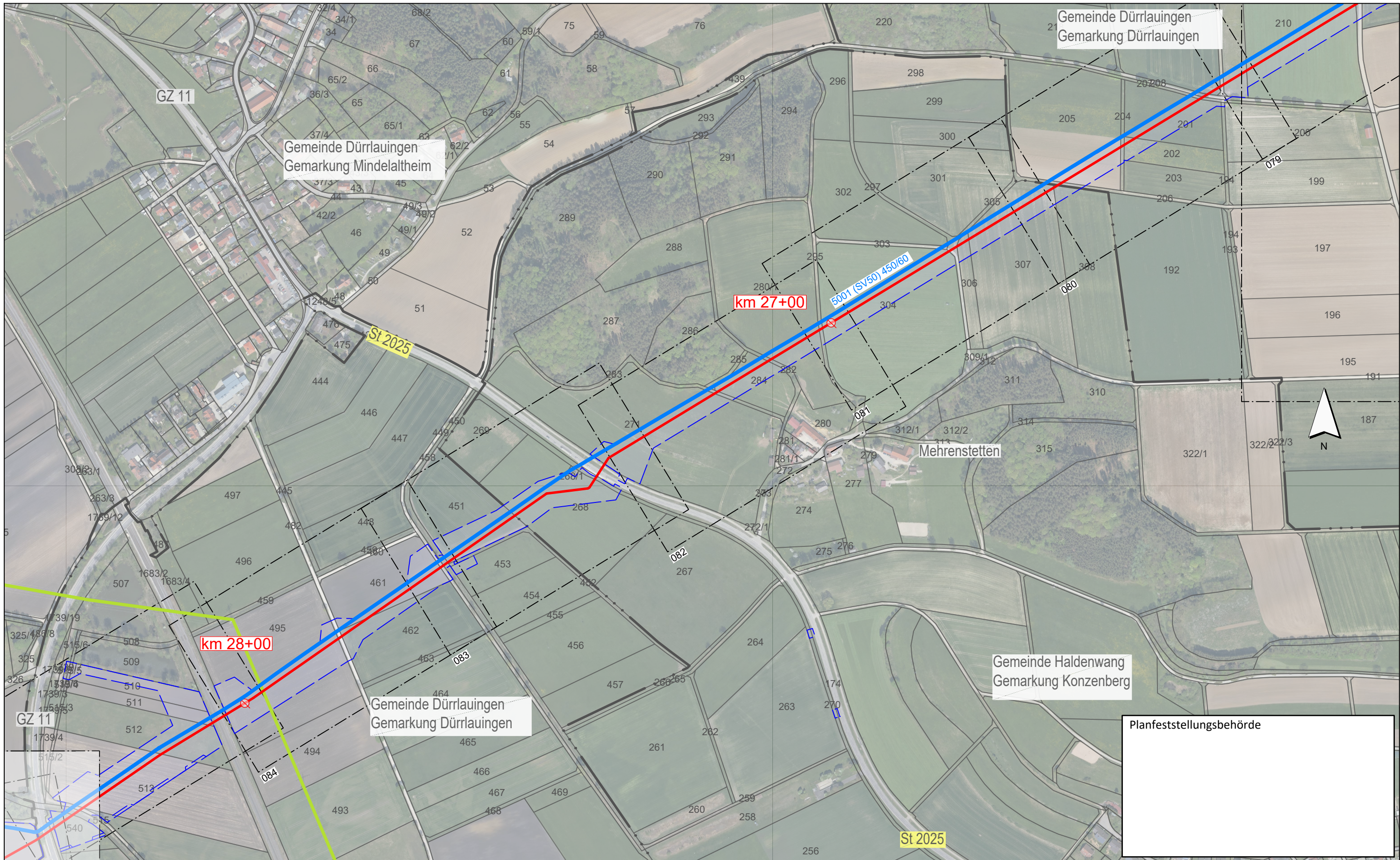
Rev.	Datum	Änderung	Geplante Gastransportleitung AUGUSTA von Wertingen nach Kötz Planunterlagen zum Planfeststellungsverfahren (PF-V)		
			<b>Luftbildlagepläne DOP20</b> mit Blattschnitten 1:1.000		
			Bundesland: Bayern	Regierungsbezirk: Schwaben	Landkreise: Günzburg
			Datum	Name	Format
			02.05.2023	Martin; Hahn / WPG	DIN A3
			Geprüft	Thiele / WPG	Maßstab
			05.05.2023		1 : 5.000
			Freigegeben	Ambs / bn	Revision
			05.05.2023		0
			Planname		Blatt-Nr.
			WK5100_GP_TP_LLG_015		
Geobasisdaten: Bayerische Vermessungsverwaltung					



Anschluss-Blatt-Nr.: 16

Anschluss-Blatt-Nr.: 14





**Legende** (themenbezogene Auswahl zum vorliegenden Plan; weitere Verwendungen gemäß Symbol-/ Zeichenverzeichnis):

Blattschnitte M 1:1.000 mit Blattnummer		Kilometrierung	
Gemarkung		Arbeitsstreifen	
Flurstücks-Grenze			
Bestand Gas bayernets			
Bestand Strom (Freileitungen 110 kV, 380 kV)			
Gastransportleitung geplant			

Anschluss-Blatt-Nr.: 17

0 50 100 150 200 250 Meter

Rev.	Datum	Änderung	Geplante Gastransportleitung AUGUSTA von Wertingen nach Kötz Planunterlagen zum Planfeststellungsverfahren (PF-V)		
			<b>Luftbildlagepläne DOP20</b> mit Blattschnitten 1:1.000		
			Bundesland: Bayern	Regierungsbezirk: Schwaben	Landkreise: Günzburg
			Datum	Name	Format
			02.05.2023	Martin; Hahn / WPG	DIN A3
			Geprüft	Thiele / WPG	Maßstab
			Freigegeben	Ambs / bn	1 : 5.000
					Revision
					0
					Blatt-Nr.
					WK5100_GP_TP_LLG_016

Geobasisdaten: Bayerische Vermessungsverwaltung

Leitung 5100 (WK51)  
DN 700 MOP 100  
Schutzstreifen 10 m

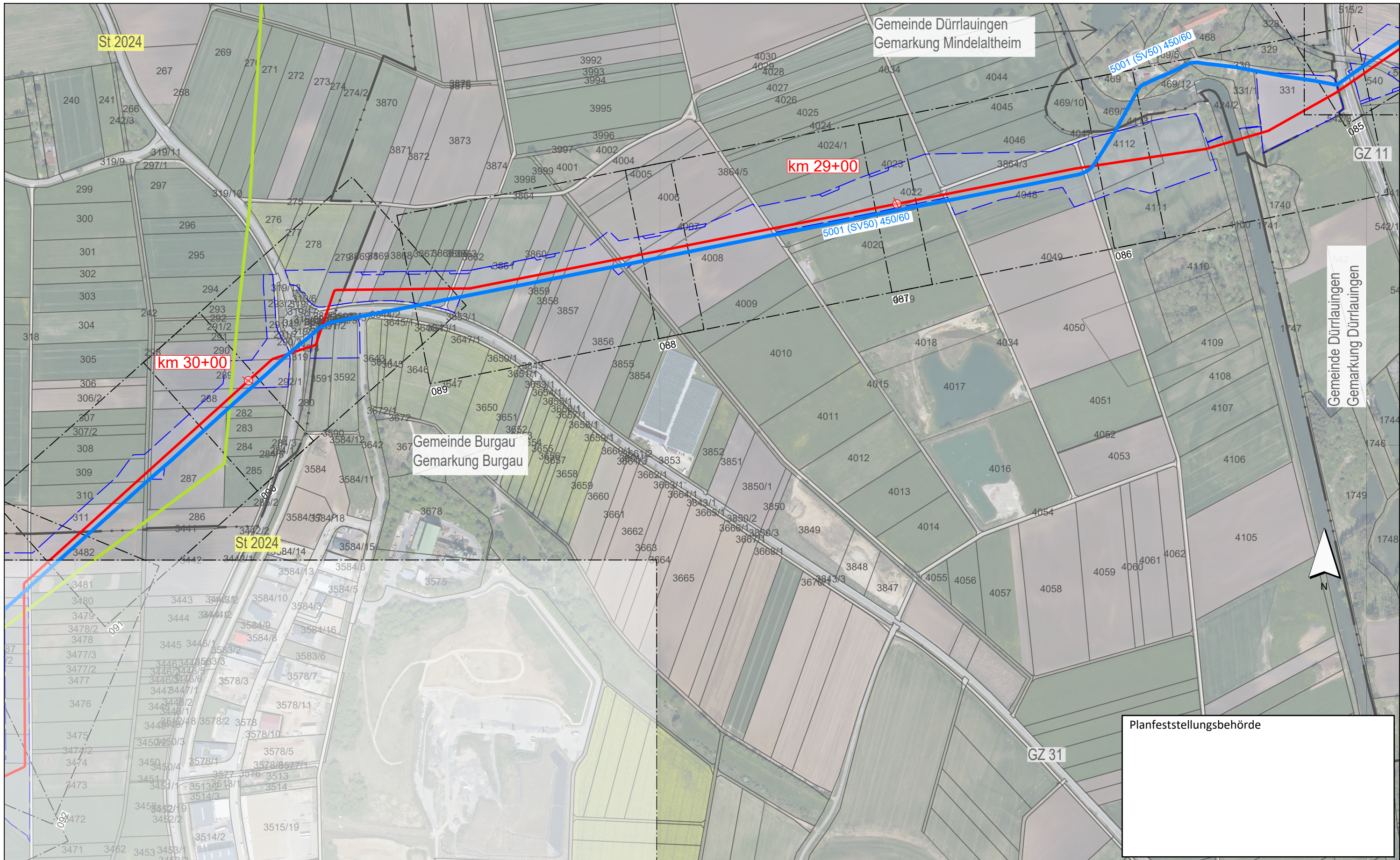
Wielhaupt Planungen GmbH  
Planung und Bauberechnung

im Auftrag der  
**bayernets**  
energietransport-systeme

Anschluss-Blatt-Nr.: 15

WK5100\_GP\_TP\_LLG\_5K\_Rev3-230505-WPG.dwg





**Legende** (themenbezogene Auswahl zum vorliegenden Plan; weitere Verwendungen gemäß Symbol-/ Zeichenverzeichnis):

Blattschnitte M 1:1.000 mit Blattnummer **046**

Gemarkung

Flurstücks-Grenze

Bestand Gas bayernets

Bestand Strom (Freileitungen 110 kV, 380 kV)

Gastransportleitung geplant

Kilometrierung

Arbeitsstreifen

0 50 100 150 200 250 Meter

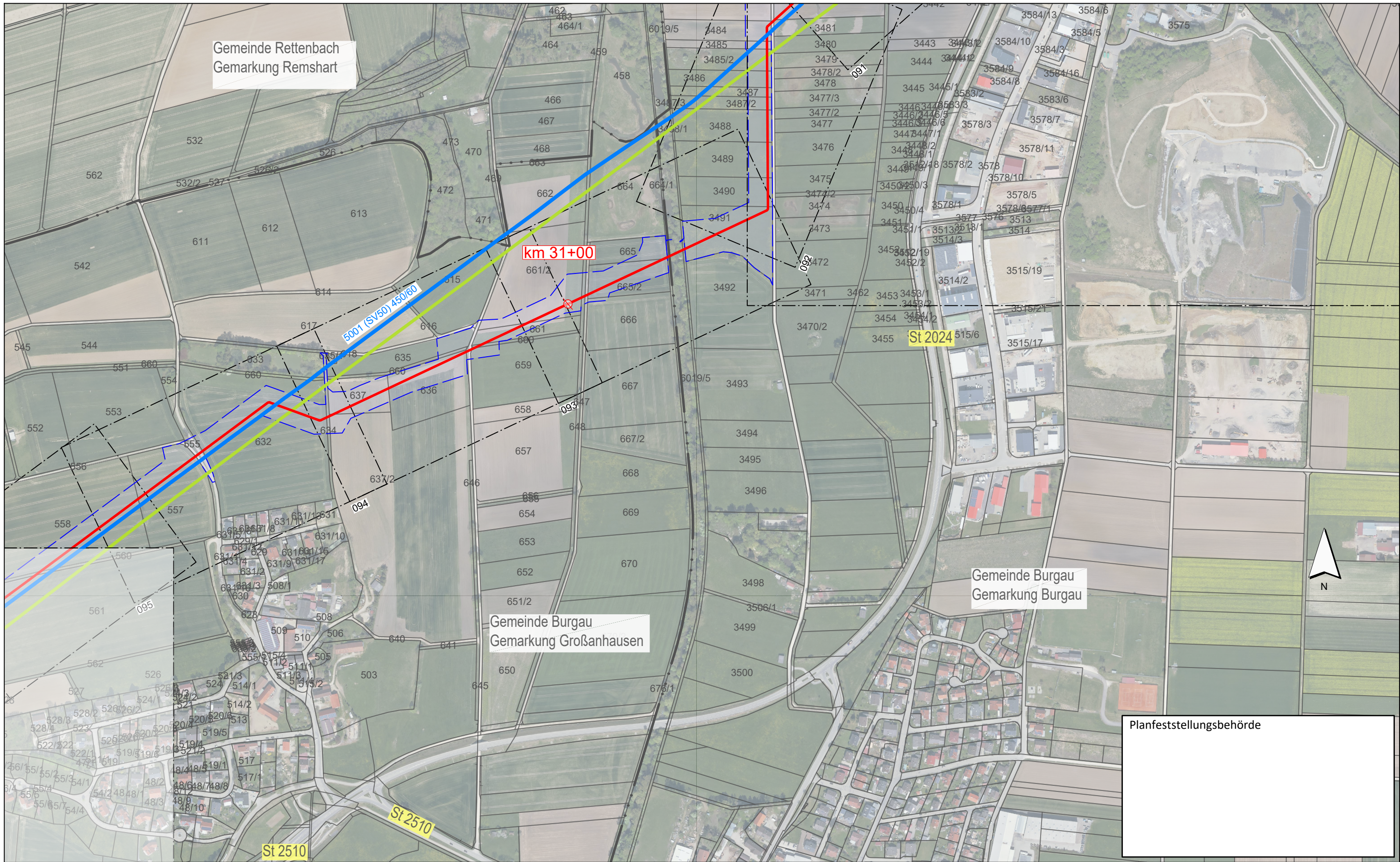
Rev.	Datum	Änderung	Geplante Gastransportleitung AUGUSTA von Wertingen nach Kötz Planunterlagen zum Planfeststellungsverfahren (PF-V)		
			<b>Luftbildlagepläne DOP20</b> mit Blattschnitten 1:1.000		
			Bundesland: Bayern	Regierungsbezirk: Schwaben	Landkreise: Günzburg
			Datum	Name	Format
			02.05.2023	Martin; Hahn / WPG	DIN A3
			Geprüft	Thiele / WPG	Maßstab
			Freigegeben	Ambs / bn	1 : 5.000
					Revision
					0
					Blatt-Nr.
					WK5100_GP_TP_LLG_017
Geobasisdaten: Bayerische Vermessungsverwaltung			WKS100_GP_TP_LLG_5K_Rev3-230505-WPG.dwg		

Planfeststellungsbehörde

Anschluss-Blatt-Nr.: 18

Anschluss-Blatt-Nr.: 16





Gemeinde Rettenbach  
Gemarkung Remshart

km 31+00

St 2024

St 2510

Gemeinde Burgau  
Gemarkung Großanhausen

Gemeinde Burgau  
Gemarkung Burgau

Planfeststellungsbehörde

**Legende** (themenbezogene Auswahl zum vorliegenden Plan; weitere Verwendungen gemäß Symbol-/ Zeichenverzeichnis):

Blattschnitte M 1:1.000 mit Blattnummer **046**

Gemarkung

Flurstücks-Grenze

Bestand Gas bayernets

Bestand Strom (Freileitungen 110 kV, 380 kV)

Gastransportleitung geplant

Kilometrierung

Arbeitsstreifen

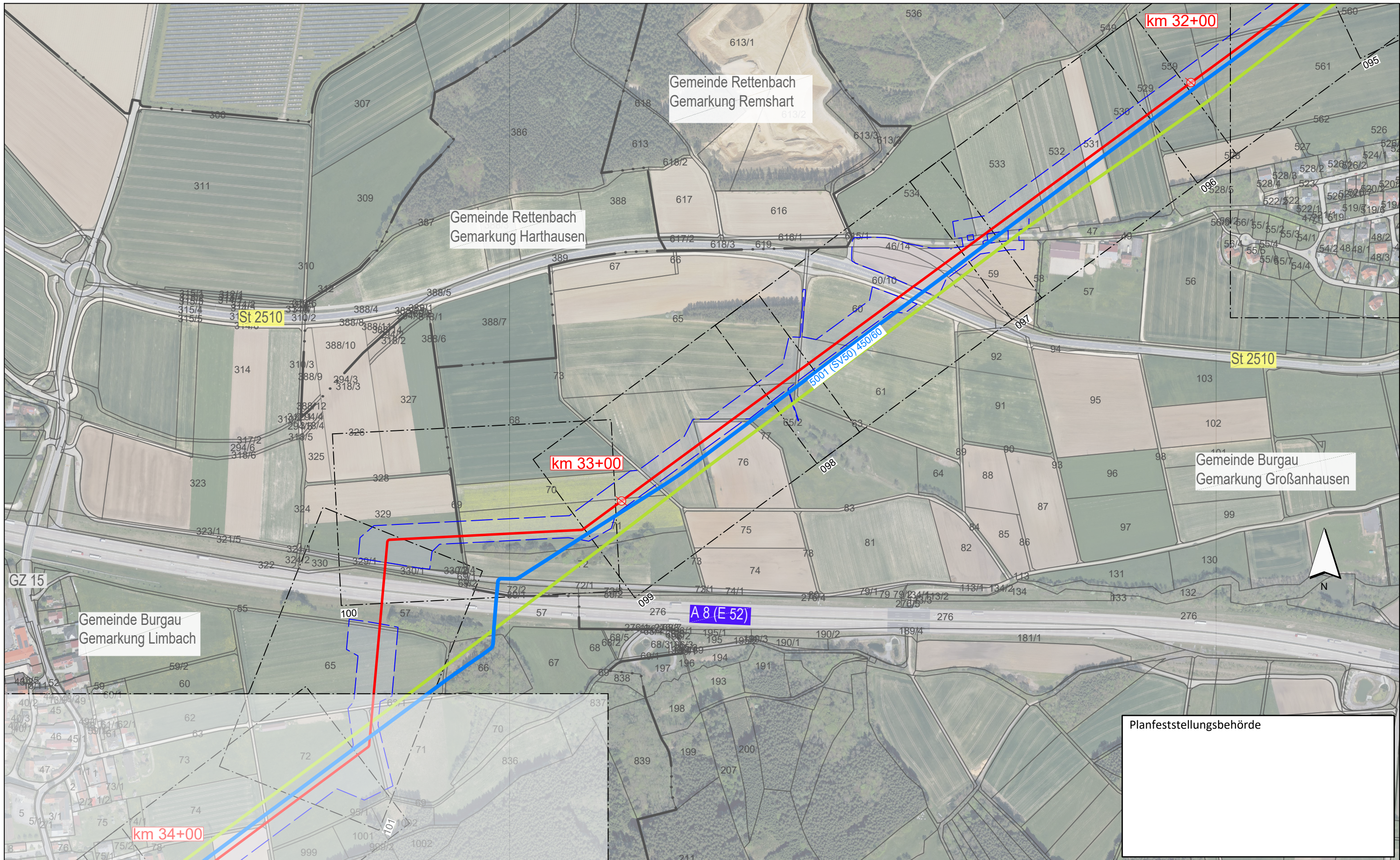
0 50 100 150 200 250 Meter

Rev.	Datum	Änderung	Geplante Gastransportleitung AUGUSTA von Wertingen nach Kötz Planunterlagen zum Planfeststellungsverfahren (PF-V)		
			<b>Luftbildlagepläne DOP20</b> mit Blattschnitten 1:1.000		
			Bundesland: Bayern	Regierungsbezirk: Schwaben	Landkreise: Günzburg
			Datum	Name	Format
			02.05.2023	Martin; Hahn / WPG	DIN A3
			Geprüft	Thiele / WPG	Maßstab
			Freigegeben	Ambs / bn	1 : 5.000
					Revision
					0
					Blatt-Nr.
					WK5100_GP_TP_LLG_018
Geobasisdaten: Bayerische Vermessungsverwaltung			Anschluss-Blatt-Nr.: 17		



Leitung 5100 (WK51)  
DN 700 MOP 100  
Schutzstreifen 10 m





**Legende** (themenbezogene Auswahl zum vorliegenden Plan; weitere Verwendungen gemäß Symbol-/ Zeichenverzeichnis):

Blattschnitte M 1:1.000 mit Blattnummer		Kilometrierung	
Gemarkung		Arbeitsstreifen	
Flurstücks-Grenze			
Bestand Gas bayernets			
Bestand Strom (Freileitungen 110 kV, 380 kV)			
Gastransportleitung geplant			

Anschluss-Blatt-Nr.: 20

0 50 100 150 200 250 Meter

Rev.	Datum	Änderung	Geplante Gastransportleitung AUGUSTA von Wertingen nach Kötz Planunterlagen zum Planfeststellungsverfahren (PF-V)		
			<b>Luftbildlagepläne DOP20</b> mit Blattschnitten 1:1.000		
			Bundesland: Bayern	Regierungsbezirk: Schwaben	Landkreise: Günzburg
			Datum	Name	Format
			02.05.2023	Martin / Hahn / WPG	DIN A3
			Geprüft	Thiele / WPG	Maßstab
			Freigegeben	Ambs / bn	1 : 5.000
					Revision
					0
					Blatt-Nr.
					WK5100_GP_TP_LLG_019

Geobasisdaten: Bayerische Vermessungsverwaltung

WKS100\_GP\_TP\_LLG\_5K\_Rev3-230505-WPG.dwg

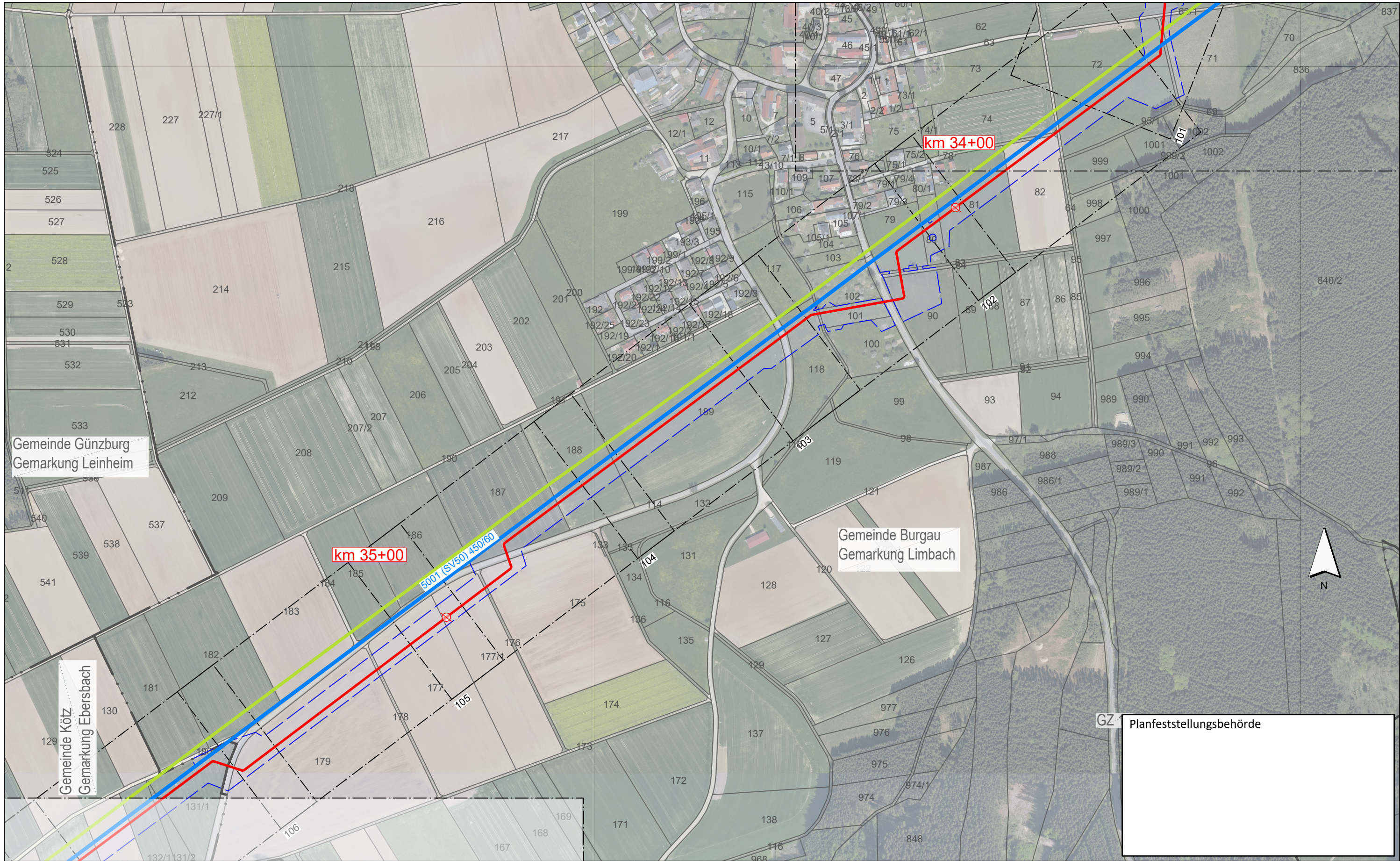
Planfeststellungsbehörde

Weihschulz Planungen GmbH   
Planung und Baubewachung

im Auftrag der   
bayernets  
energietechnik systeme

Anschluss-Blatt-Nr.: 18





Gemeinde Günzburg  
Gemarkung Leinheim

Gemeinde Burgau  
Gemarkung Limbach

Gemeinde Kötz  
Gemarkung Ebersbach

GZ Planfeststellungsbehörde

**Legende** (themenbezogene Auswahl zum vorliegenden Plan; weitere Verwendungen gemäß Symbol-/Zeichenerzeichnis):

Blattschnitte M 1:1.000 mit Blattnummer **046**

Gemarkung

Flurstücks-Grenze

Bestand Gas bayernets

Bestand Strom (Freileitungen 110 kV, 380 kV)

Gastransportleitung geplant

Kilometrierung

Arbeitsstreifen

0 50 100 150 200 250 Meter

Rev.	Datum	Änderung	Geplante Gastransportleitung AUGUSTA von Wertingen nach Kötz Planunterlagen zum Planfeststellungsverfahren (PF-V)		
			<b>Luftbildlagepläne DOP20</b> mit Blattschnitten 1:1.000		
			Bundesland: Bayern	Regierungsbezirk: Schwaben	Landkreise: Günzburg
			Datum	Name	Format
			Erstellt	Martin; Hahn / WPG	DIN A3
			Geprüft	Thiele / WPG	Maßstab
			Freigegeben	Ambs / bn	Revision
			Planname		
			Blatt-Nr.		
			WK5100_GP_TP_LLG_020		
Geobasisdaten: Bayerische Vermessungsverwaltung					



Anschluss-Blatt-Nr.: 21

Anschluss-Blatt-Nr.: 19





Planfeststellungsbehörde

**Legende** (themenbezogene Auswahl zum vorliegenden Plan; weitere Verwendungen gemäß Symbol-/ Zeichenverzeichnis):

Blattschnitte M 1:1.000 mit Blattnummer	046	Kilometrierung	
Gemarkung		Arbeitsstreifen	
Flurstücks-Grenze			
Bestand Gas bayernets			
Bestand Strom (Freileitungen 110 kV, 380 kV)			
Gastransportleitung geplant			

0 50 100 150 200 250 Meter

Rev.	Datum	Änderung	Geplante Gastransportleitung AUGUSTA von Wertingen nach Kötz Planunterlagen zum Planfeststellungsverfahren (PF-V)		
			<b>Luftbildlagepläne DOP20</b> mit Blattschnitten 1:1.000		
			Bundesland: Bayern	Regierungsbezirk: Schwaben	Landkreise: Günzburg
			Datum	Name	Format
			Erstellt	Martin; Hahn / WPG	DIN A3
			Geprüft	Thiele / WPG	Maßstab
			Freigegeben	Ambs / bn	Revision
					0
				Planname	Blatt-Nr.
				WK5100_GP_TP_LLG	021

Geobasisdaten: Bayerische Vermessungsverwaltung



Anschluss-Blatt-Nr.: 22

Anschluss-Blatt-Nr.: 20





Gemeinde Kötz  
Gemarkung Kleinkötz

Gemeinde Kötz  
Gemarkung Ebersbach

km 37+00

km 38+00

km 39+00

5001 (SV/50) A50/60

Planfeststellungsbehörde

**Legende** (themenbezogene Auswahl zum vorliegenden Plan; weitere Verwendungen gemäß Symbol-/ Zeichenverzeichnis):

Blattschnitte M 1:1.000 mit Blattnummer **046**

Gemarkung

Flurstücks-Grenze

Bestand Gas bayernets

Bestand Strom (Freileitungen 110 kV, 380 kV)

Gastransportleitung geplant

Kilometrierung

Arbeitsstreifen

0 50 100 150 200 250 Meter

Rev.	Datum	Änderung	Geplante Gastransportleitung AUGUSTA von Wertingen nach Kötz Planunterlagen zum Planfeststellungsverfahren (PF-V)		
			<b>Luftbildlagepläne DOP20</b> mit Blattschnitten 1:1.000		
			Bundesland: Bayern	Regierungsbezirk: Schwaben	Landkreise: Günzburg
			Datum	Name	Format
			Erstellt	Martin / Hahn / WPG	DIN A3
			Geprüft	Thiele / WPG	Maßstab
			Freigegeben	Ambs / bn	Revision
			WK5100_GP_TP_LLG_022		Blatt-Nr.
			Geobasisdaten: Bayerische Vermessungsverwaltung		



Anschluss-Blatt-Nr.: 23

Anschluss-Blatt-Nr.: 21



