

Gastransportleitung AUGUSTA  
der  
*bayernets* GmbH

Antragsunterlagen für das Planfeststellungsverfahren  
gemäß § 43 Energiewirtschaftsgesetz (EnWG)  
im Regierungsbezirk Schwaben

3.2 Trassierungspläne, Lage (M 1:1.000)

# LEGENDE

## Trassierungsplan Lage

### Topografie

Landkreis	
Gemeinde	
Gemarkung	
Flurstücks-Grenze	
Topografie	
Grünland	
Mischwald	
Laubbaum mit Baumhöhe	10 m
Obstanbauland	
Nadelbaum mit Baumhöhe	14 m
Nadelwald	
Verkehrszeichen	

### Gasanlagen bayernets Planung

Gastransportleitung geplant	
Mantelrohr	
Armatur	
LWL-Anlagen geplant	
KKS-Anlagen geplant	
KKS-Abgrenzeinheit Darstellung nicht maßstäblich (L:1,09 m B:0,66 m H:1,06 m)	
Schutzstreifen (dingliche Sicherung)	
TS-Punkt mit Nr., Winkel u. Koordinate	
Kilometrierung	
Schilderpfahl (SPf) Darstellung nicht maßstäblich (ø 0,11 m)	
Schilderpfahl mit Messkontakt (MK) Darstellung nicht maßstäblich (ø 0,11 m)	
Station	
Arbeitsstreifen	
Versickerungsfläche	
Einleitstelle, Ablaufleitung	
Lagerplatz	

### Gasanlagen bayernets Bestand:

Gastransportleitung	
Armatur	
Richtungspfahl	
Schilderpfahl mit Messkontakt (MK)	

### Kabelanlagen:

Nachrichtenkabel bayernets	
Kabelschutzrohranlage LWL	
Erdungsanlage	

### Fremdleitungen:

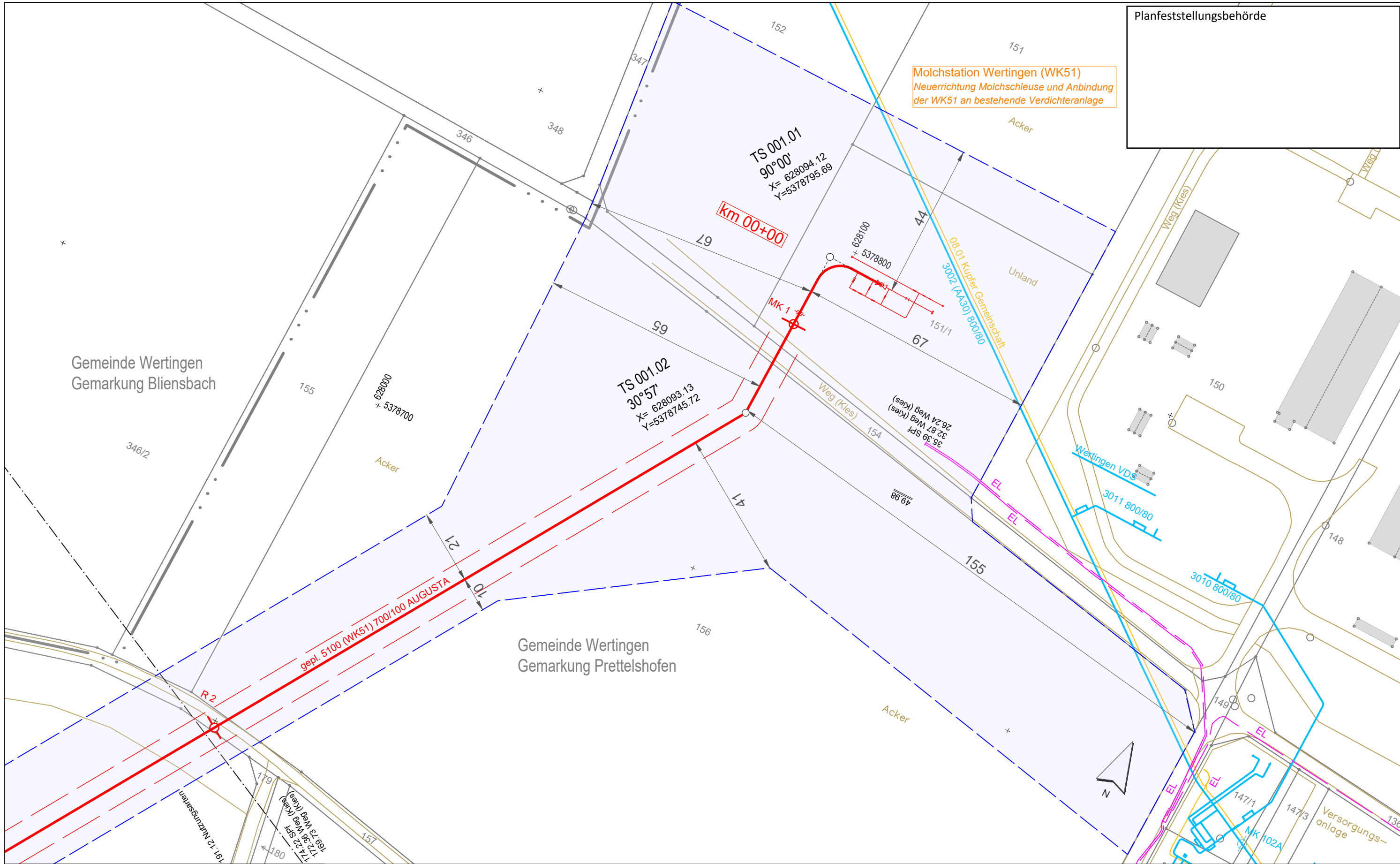
Gasleitung	
Ölleitung	
sonstige Leitungen	
Starkstrom	
Wasserleitung	
Abwasser	
Drainage	
Kabel allgemein	
Telekommunikation	

Planfeststellungsbehörde

Rev.	Datum	Änderung	Geplante Gastransportleitung AUGUSTA von Wertingen nach Kötz Planunterlagen zum Planfeststellungsverfahren (PF-V)			Weisheitl Planungen GmbH Planung und Baubetrieb im Auftrag der <b>bayernets</b> energie transport systeme		
			<b>Trassierungsplan Lage</b>			Leitung 5100 (WK51) DN 700 MOP 100 Schutzstreifen 10 m		
			<b>Legende</b>			Bundesland: Bayern   Regierungsbezirk: Schwaben   Landkreis: Dillingen a.d. Donau, Günzburg		
			Datum	Name	Format	Maßstab	Revision	
			Erstellt	25.04.2023	Pelz	DIN A3	-	0
			Geprüft	26.04.2023	Hüllmandel	Plannamen		Blatt-Nr.
			Freigegeben	26.04.2023	Ambs	WK5100_GP_TP_TG_L		
Geobasisdaten: Bayerische Vermessungsverwaltung								

Planfeststellungsbehörde

Molchstation Wertingen (WK51)  
Neuerichtung Molchschleuse und Anbindung  
der WK51 an bestehende Verdichteranlage



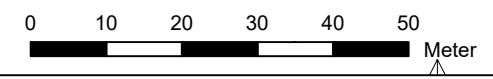
Gemeinde Wertingen  
Gemarkung Bliensbach

Gemeinde Wertingen  
Gemarkung Prettelshofen

Legende (themenbezogene Auswahl zum vorliegenden Plan; weitere Verwendungen gemäß Symbol-/ Zeichenverzeichnis):

- |                       |  |  |  |
|-----------------------|--|--|--|
| Gemarkung             |  | Gastransportleitung geplant            |  |
| Flurstücks-Grenze     |  | KKS-Anlagen geplant                    |  |
| Topografie            |  | Schutzstreifen (dingliche Sicherung)   |  |
| Fremdleitungen        |  | TS-Punkt mit Nr., Winkel u. Koordinate |  |
| Bestand Gas bayernets |  | Kilometrierung                         |  |

- |                                    |  |
|------------------------------------|--|
| Schilderpfahl (SPf)                |  |
| Schilderpfahl mit Messkontakt (MK) |  |
| Arbeitsstreifen                    |  |

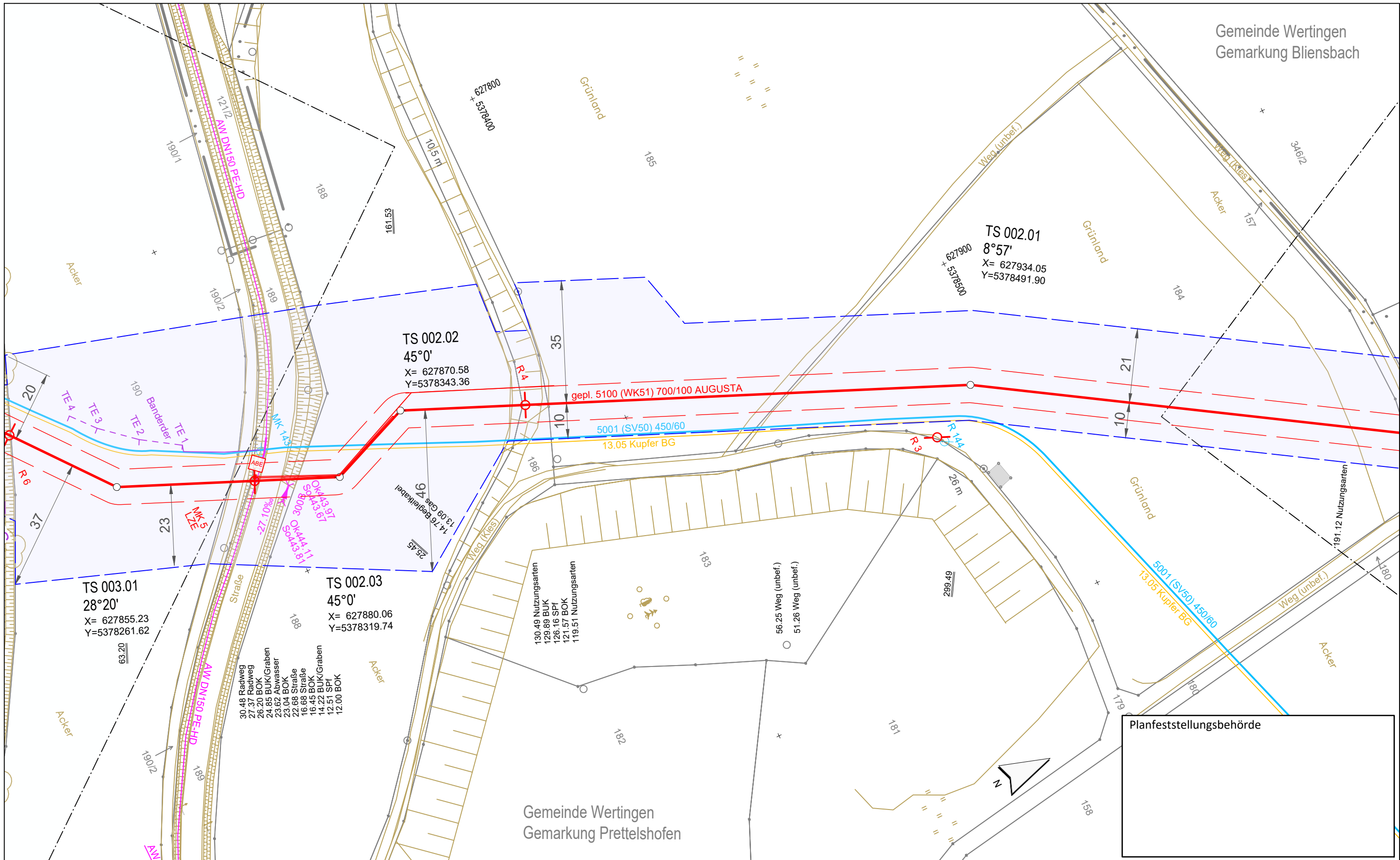


Rev.	Datum	Änderung	Geplante Gastransportleitung AUGUSTA von Wertingen nach Kötz Planunterlagen zum Planfeststellungsverfahren (PF-V)		
			<b>Trassierungsplan Lage</b>		
			Leitung 5100 (WK51) DN 700 MOP 100 Schutzstreifen 10 m		
Bundesland: Bayern		Regierungsbezirk: Schwaben	Landkreis: Dillingen a.d.Donau		
Erstellt		Datum	Name	Format	Maßstab
Geprüft		Datum	Revision		
Freigegeben		Datum	Plannamen		Blatt-Nr.
			WK5100_GP_TP_TG_001		



Anschluss-Blatt-Nr.: 2

Anschluss-Blatt-Nr.:




Gemeinde Wertingen  
Gemarkung Prettelshofen

Planfeststellungsbehörde

Legende (themenbezogene Auswahl zum vorliegenden Plan; weitere Verwendungen gemäß Symbol-/ Zeichenverzeichnis):

- |                       |  |  |  |
|-----------------------|--|--|--|
| Gemarkung             |  | Gastransportleitung geplant            |  |
| Flurstücks-Grenze     |  | KKS-Anlagen geplant                    |  |
| Topografie            |  | Schutzstreifen (dingliche Sicherung)   |  |
| Fremdleitungen        |  | TS-Punkt mit Nr., Winkel u. Koordinate |  |
| Bestand Gas bayernets |  | Kilometrierung                         |  |

- |                                    |  |
|------------------------------------|--|
| Schilderpfahl (SPf)                |  |
| Schilderpfahl mit Messkontakt (MK) |  |
| Arbeitsstreifen                    |  |

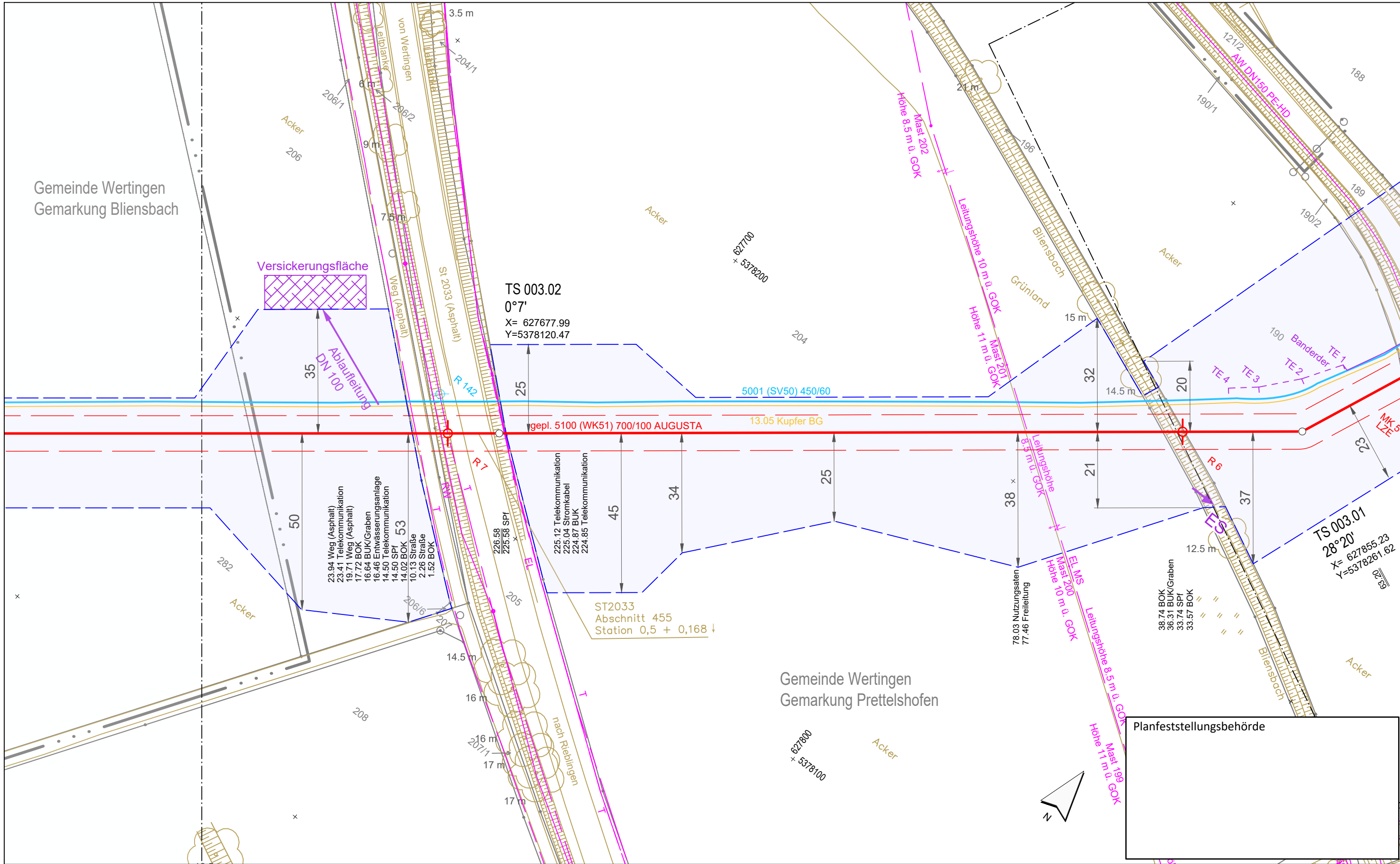


Rev.	Datum	Änderung	Geplante Gastransportleitung AUGUSTA von Wertingen nach Kötz Planunterlagen zum Planfeststellungsverfahren (PF-V)		
			<b>Trassierungsplan Lage</b>		
			Leitung 5100 (WK51) DN 700 MOP 100 Schutzstreifen 10 m		
Bundesland: Bayern		Regierungsbezirk: Schwaben	Landkreis: Dillingen a.d. Donau		
Erstellt		Datum	Name	Format	Maßstab
Geprüft		Datum	Thiele / WPG	DIN A3	1 : 1.000
Freigegeben		Datum	Ambs / bayernets	Planname	Revision
				WK5100_GP_TP_TG_002	0
				Blatt-Nr.	
				WK5100_GP_TP_TG_002	



Anschluss-Blatt-Nr.: 3

Anschluss-Blatt-Nr.: 1



Gemeinde Wertingen  
Gemarkung Bliensbach

Gemeinde Wertingen  
Gemarkung Prettelshofen

Versickerungsfläche

Ablaufleitung  
DN 100

TS 003.02  
0°7'  
X= 627677.99  
Y=5378120.47

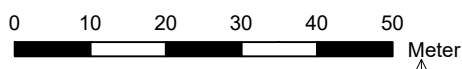
TS 003.01  
28°20'  
X= 627855.23  
Y=5378261.62

ST2033  
Abschnitt 455  
Station 0,5 + 0,168 ↓

Planfeststellungsbehörde

Legende (themenbezogene Auswahl zum vorliegenden Plan; weitere Verwendungen gemäß Symbol-/ Zeichenverzeichnis):

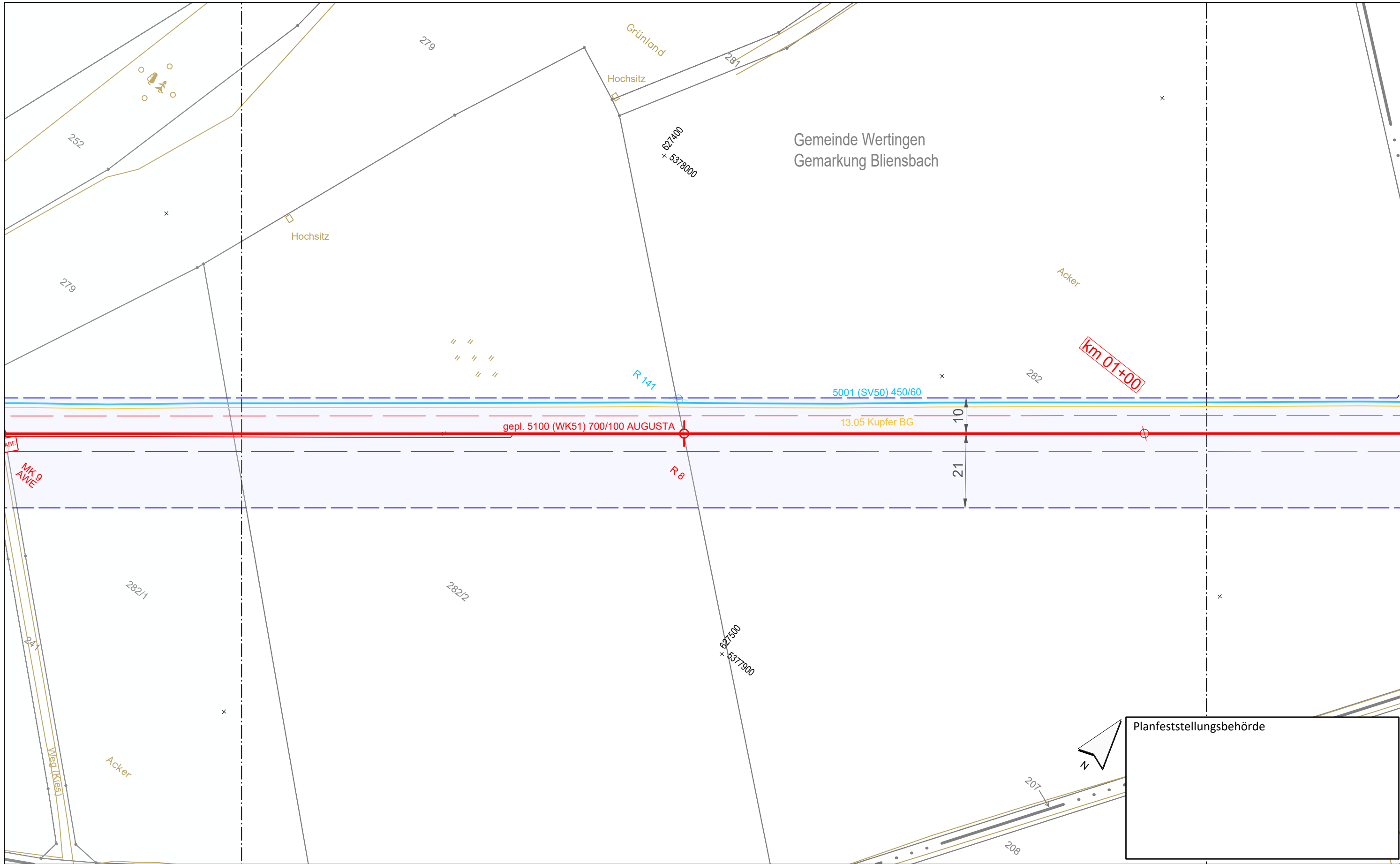
- |                       |             |  |             |                                    |                 |
|-----------------------|-------------|--|-------------|------------------------------------|-----------------|
| Gemarkung             | — · — · —   | Gastransportleitung geplant            | — (red)     | Schilderpfahl (SPF)                | ○ (red)         |
| Flurstücks-Grenze     | — (grey)    | KKS-Anlagen geplant                    | — (red)     | Schilderpfahl mit Messkontakt (MK) | ○ (red)         |
| Topografie            | — (yellow)  | Schutzstreifen (dingliche Sicherung)   | - - - (red) | Arbeitsstreifen                    | — (blue dashed) |
| Fremdleitungen        | — (magenta) | TS-Punkt mit Nr., Winkel u. Koordinate | ○ (red)     |                                    |                 |
| Bestand Gas bayernets | — (blue)    | Kilometrierung                         | ○ km 00+00  |                                    |                 |



Rev.	Datum	Änderung	Geplante Gastransportleitung AUGUSTA von Wertingen nach Kötz Planunterlagen zum Planfeststellungsverfahren (PF-V)		
			<b>Trassierungsplan Lage</b>		
			Leitung 5100 (WK51) DN 700 MOP 100 Schutzstreifen 10 m		
Bundesland: Bayern		Regierungsbezirk: Schwaben	Landkreis: Dillingen a.d.Donau		
Erstellt		Datum	Name	Format	Maßstab
Geprüft		27.04.2023	Döring; Hahn / WPG	DIN A3	1 : 1.000
Freigegeben		27.04.2023	Thiele / WPG	Planname	Revision
			Ambs / bayernets	WK5100_GP_TP_TG_003	0
Geobasisdaten: Bayerische Vermessungsverwaltung					

Anschluss-Blatt-Nr.: 4

Anschluss-Blatt-Nr.: 2



**Legende** (themenbezogene Auswahl zum vorliegenden Plan; weitere Verwendungen gemäß Symbol-/ Zeichenverzeichnis):

Gemarkung		Gastransportleitung geplant		Schilderpfahl (SPf)	
Flurstücks-Grenze		KKS-Anlagen geplant		Schilderpfahl mit Messkontakt (MK)	
Topografie		Schutzstreifen (dingliche Sicherung)		Arbeitsstreifen	
Fremdleitungen		TS-Punkt mit Nr., Winkel u. Koordinate			
Bestand Gas bayernets		Kilometrierung			

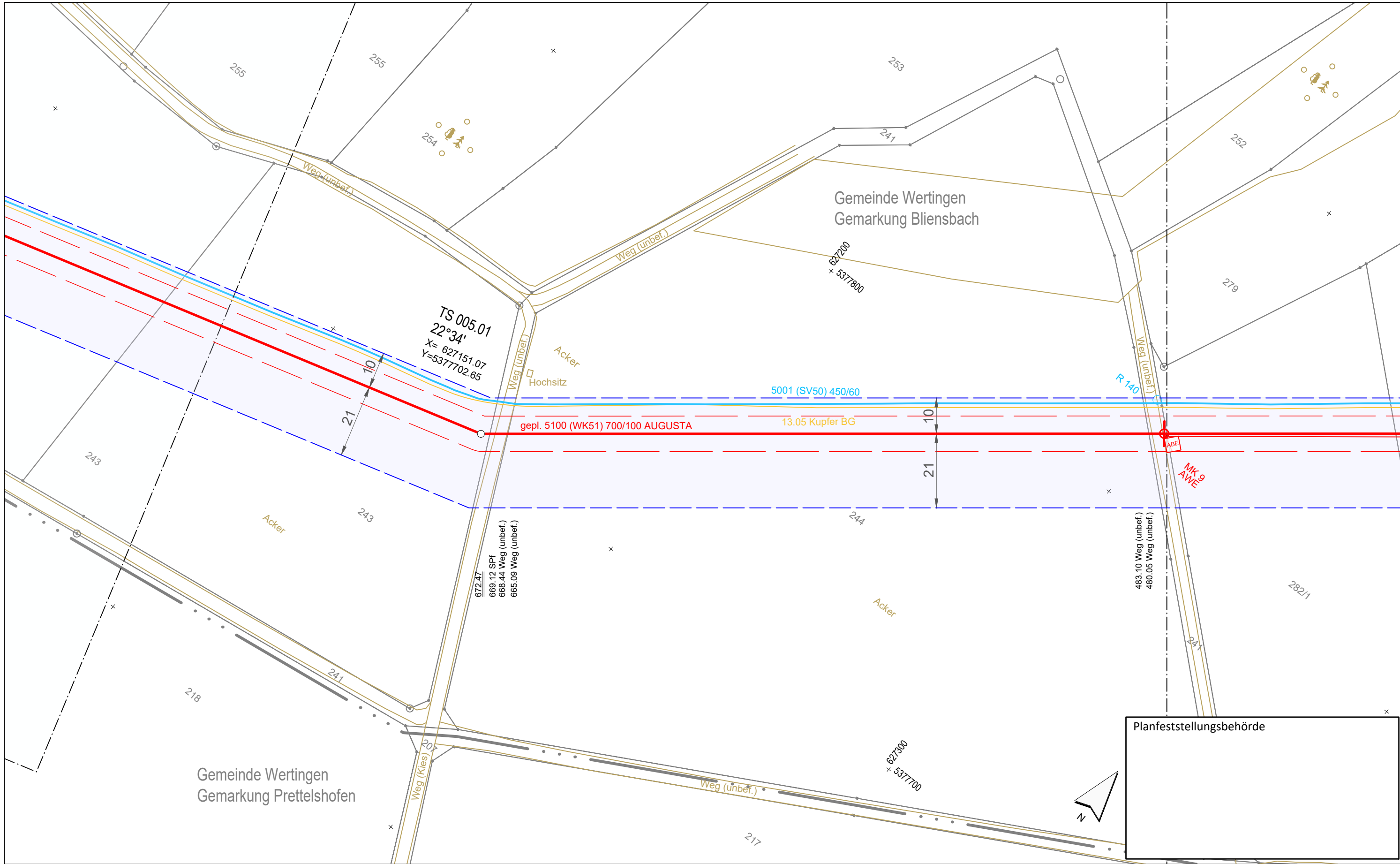
0 10 20 30 40 50 Meter

Rev.	Datum	Änderung	Geplante Gastransportleitung AUGUSTA von Wertingen nach Kötz Planunterlagen zum Planfeststellungsverfahren (PF-V)		
			<b>Trassierungsplan Lage</b>		
			Bundesland: Bayern	Regierungsbezirk: Schwaben	Landkreis: Dillingen a.d. Donau
			Leitung 5100 (WK51) DN 700 MOP 100 Schutzstreifen 10 m		
			Erstellt	Datum	Name
			Geprüft	Datum	Name
			Freigegeben	Datum	Name
			Format		Maßstab
			Blatt-Nr.		Revision
			Planname		Blatt-Nr.
			WK5100_GP_TP_TG_004		0

Geobasisdaten: Bayerische Vermessungsverwaltung

Anschluss-Blatt-Nr.: 5

Anschluss-Blatt-Nr.: 3



Planfeststellungsbehörde

**Legende** (themenbezogene Auswahl zum vorliegenden Plan; weitere Verwendungen gemäß Symbol-/ Zeichenverzeichnis):

Gemarkung	— · · · —	Gastransportleitung geplant	— (red) —	Schilderpfahl (SPf)	○ (red)
Flurstücks-Grenze	— (grey) —	KKS-Anlagen geplant	— (red) —	Schilderpfahl mit Messkontakt (MK)	○ (red) with MK
Topografie	— (yellow) —	Schutzstreifen (dingliche Sicherung)	- - - (red)	Arbeitsstreifen	— (blue dashed) —
Fremdleitungen	— (magenta) —	TS-Punkt mit Nr., Winkel u. Koordinate	○ (red) with TS		
Bestand Gas bayernets	— (blue) —	Kilometrierung	⊗ km 00+00		

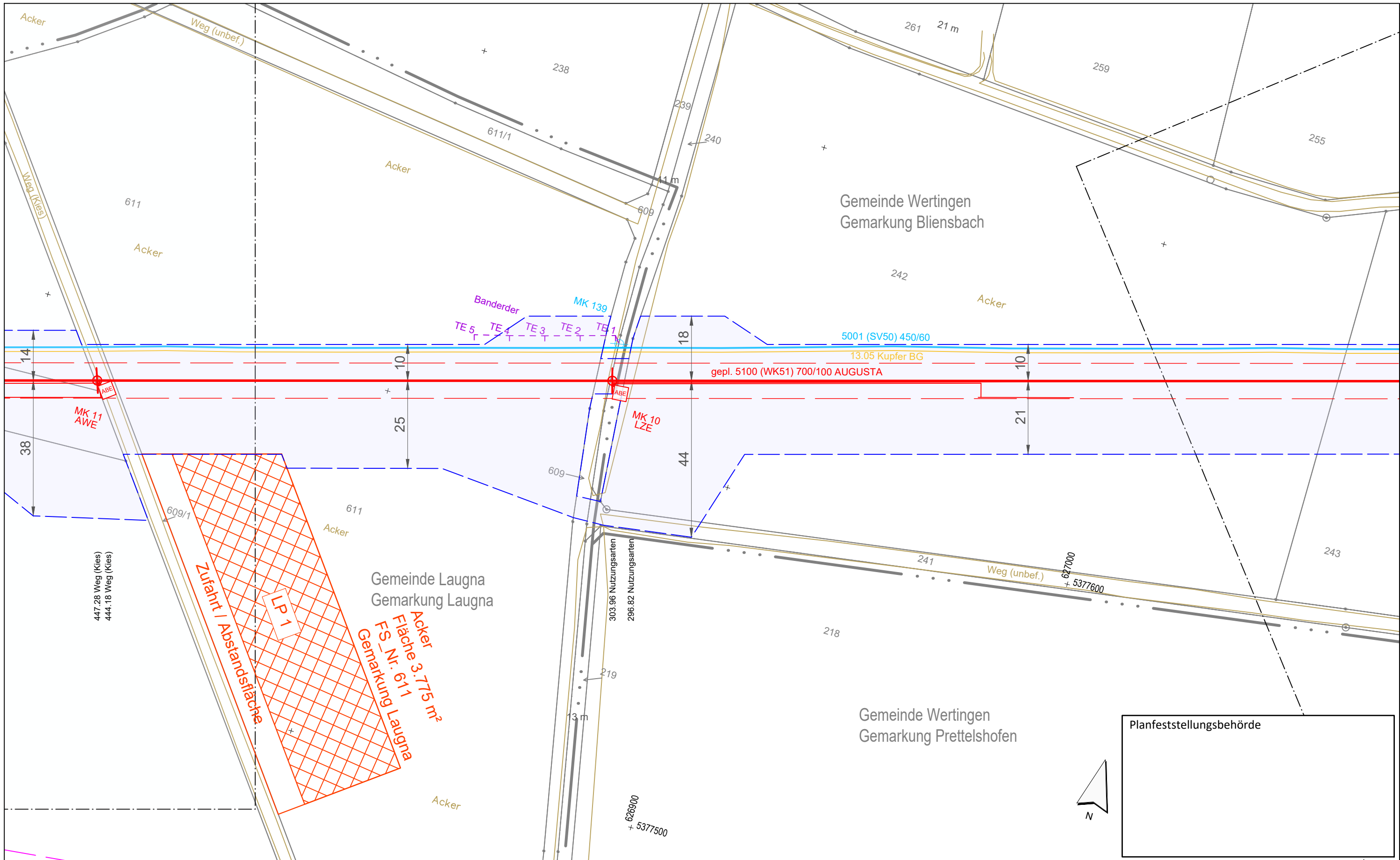
0 10 20 30 40 50 Meter

Rev.	Datum	Änderung	Geplante Gastransportleitung AUGUSTA von Wertingen nach Kötz Planunterlagen zum Planfeststellungsverfahren (PF-V)		
			<b>Trassierungsplan Lage</b>		
			Bundesland: Bayern	Regierungsbezirk: Schwaben	Landkreis: Dillingen a.d. Donau
			Leitung 5100 (WK51) DN 700 MOP 100 Schutzstreifen 10 m		
			Erstellt	Datum	Name
			Geprüft	Datum	Thiele / WPG
			Freigegeben	Datum	Ambs / bayernets
			Format	Maßstab	Revision
			DIN A3	1 : 1.000	0
			Planname	Blatt-Nr.	
			WK5100_GP_TP_TG_005	005	

Geobasisdaten: Bayerische Vermessungsverwaltung

Anschluss-Blatt-Nr.: 6

Anschluss-Blatt-Nr.: 4



**Legende** (themenbezogene Auswahl zum vorliegenden Plan; weitere Verwendungen gemäß Symbol-/ Zeichenverzeichnis):

Gemarkung		Gastransportleitung geplant		Schilderpfahl (SPf)	
Flurstücks-Grenze		KKS-Anlagen geplant		Schilderpfahl mit Messkontakt (MK)	
Topografie		Schutzstreifen (dingliche Sicherung)		Arbeitsstreifen	
Fremdleitungen		TS-Punkt mit Nr., Winkel u. Koordinate			
Bestand Gas bayernets		Kilometrierung			

0 10 20 30 40 50 Meter

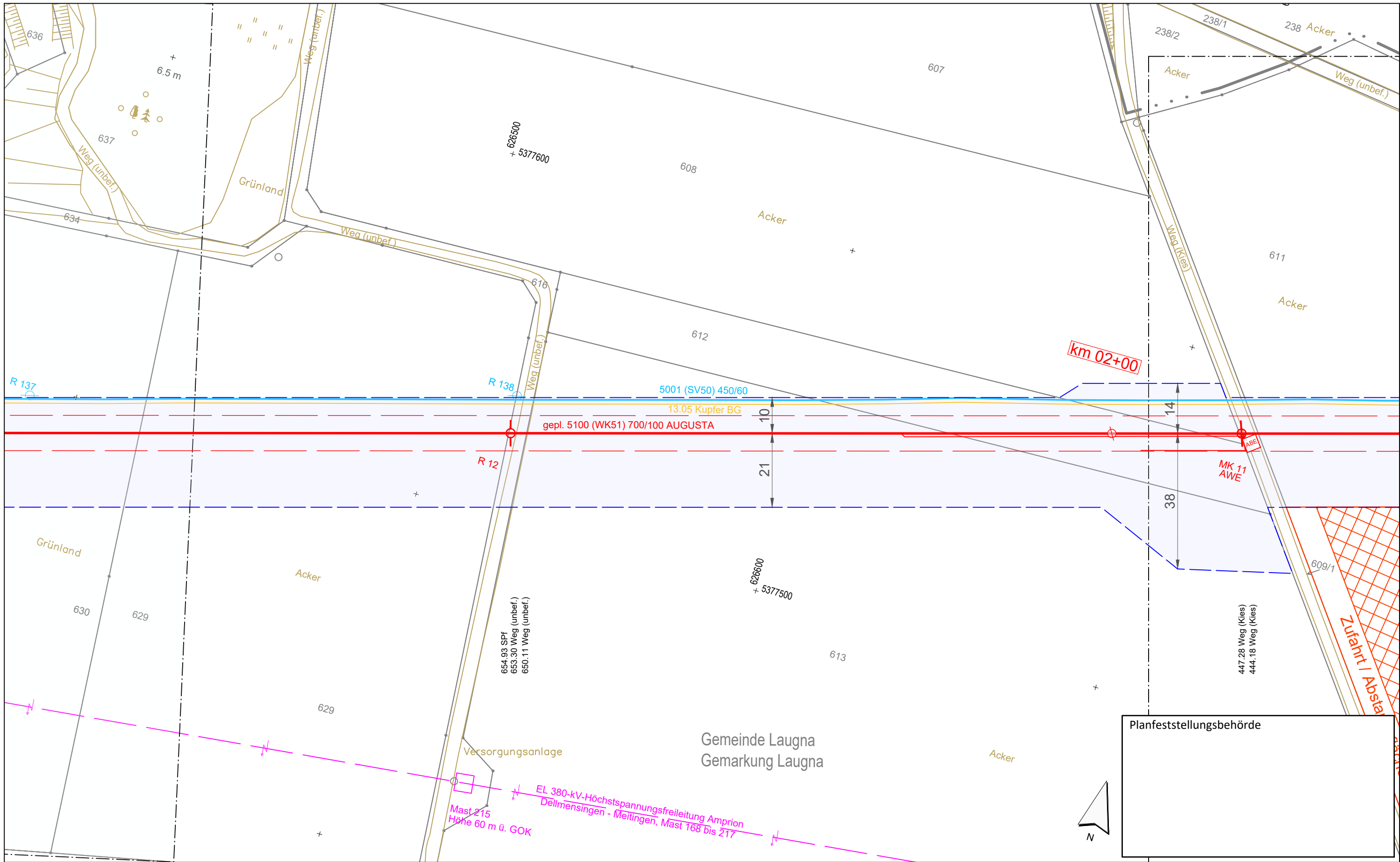
Rev.	Datum	Änderung	Geplante Gastransportleitung AUGUSTA von Wertingen nach Kötz Planunterlagen zum Planfeststellungsverfahren (PF-V)		
			<b>Trassierungsplan Lage</b>		
			Bundesland: Bayern	Regierungsbezirk: Schwaben	Landkreis: Dillingen a.d.Donau
			Leitung 5100 (WK51) DN 700 MOP 100 Schutzstreifen 10 m		
			 im Auftrag der		
			Erstellt	Datum	Name
			Geprüft	Datum	Thiele / WPG
			Freigegeben	Datum	Ambs / bayernets
			Format	Maßstab	Revision
			DIN A3	1 : 1.000	0
			Planname	Blatt-Nr.	
			WK5100_GP_TP_TG_006	006	

Geobasisdaten: Bayerische Vermessungsverwaltung

Anschluss-Blatt-Nr.: 7

Anschluss-Blatt-Nr.: 5





**Legende** (themenbezogene Auswahl zum vorliegenden Plan; weitere Verwendungen gemäß Symbol-/ Zeichenverzeichnis):

Gemarkung	— · — · — · —	Gastransportleitung geplant	— (red)	Schilderpfahl (SPf)	○ (red)
Flurstücks-Grenze	— (grey)	KKS-Anlagen geplant	— (red)	Schilderpfahl mit Messkontakt (MK)	○ (red)
Topografie	— (yellow)	Schutzstreifen (dingliche Sicherung)	- - - (red)	Arbeitsstreifen	— (blue dashed)
Fremdleitungen	— (magenta)	TS-Punkt mit Nr., Winkel u. Koordinate	○ (red)		
Bestand Gas bayernets	— (blue)	Kilometrierung	○ (red) km 00+00		

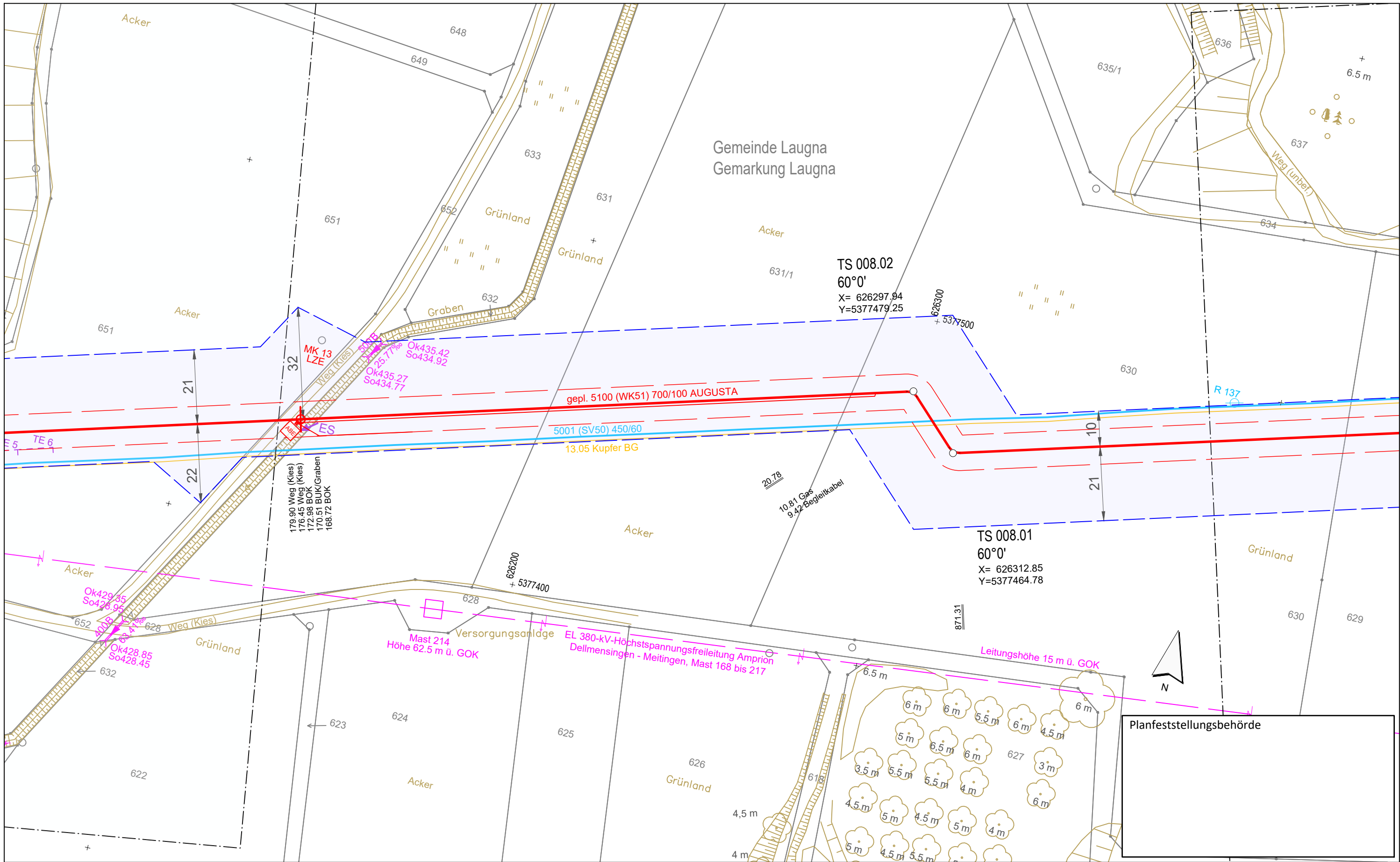
0 10 20 30 40 50 Meter

Rev.	Datum	Änderung	Geplante Gastransportleitung AUGUSTA von Wertingen nach Kötz Planunterlagen zum Planfeststellungsverfahren (PF-V)		
			<b>Trassierungsplan Lage</b>		
			Bundesland: Bayern	Regierungsbezirk: Schwaben	Landkreis: Dillingen a.d. Donau
			Leitung 5100 (WK51) DN 700 MOP 100 Schutzstreifen 10 m		
			Erstellt	Datum	Name
			Geprüft	Datum	Maßstab
			Freigegeben	Datum	Revision
			Planname		Blatt-Nr.
			WK5100_GP_TP_TG_007		

Geobasisdaten: Bayerische Vermessungsverwaltung

Anschluss-Blatt-Nr.: 8

Anschluss-Blatt-Nr.: 6



Gemeinde Laugna  
Gemarkung Laugna

TS 008.02  
60°0'  
X= 626297.94  
Y=5377479.25

TS 008.01  
60°0'  
X= 626312.85  
Y=5377464.78

gepl. 5100 (WK51) 700/100 AUGUSTA

5001 (SV50) 450/60  
13.05 Kupfer BG

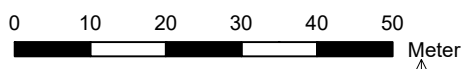
Versorgungsanlage EL 380-kV-Höchstspannungsfreileitung Amprion  
Dellmensingen - Meitingen, Mast 168 bis 217  
Mast 214 Höhe 62.5 m ü. GOK

Leitungshöhe 15 m ü. GOK

Planfeststellungsbehörde

Legende (themenbezogene Auswahl zum vorliegenden Plan; weitere Verwendungen gemäß Symbol-/ Zeichenverzeichnis):

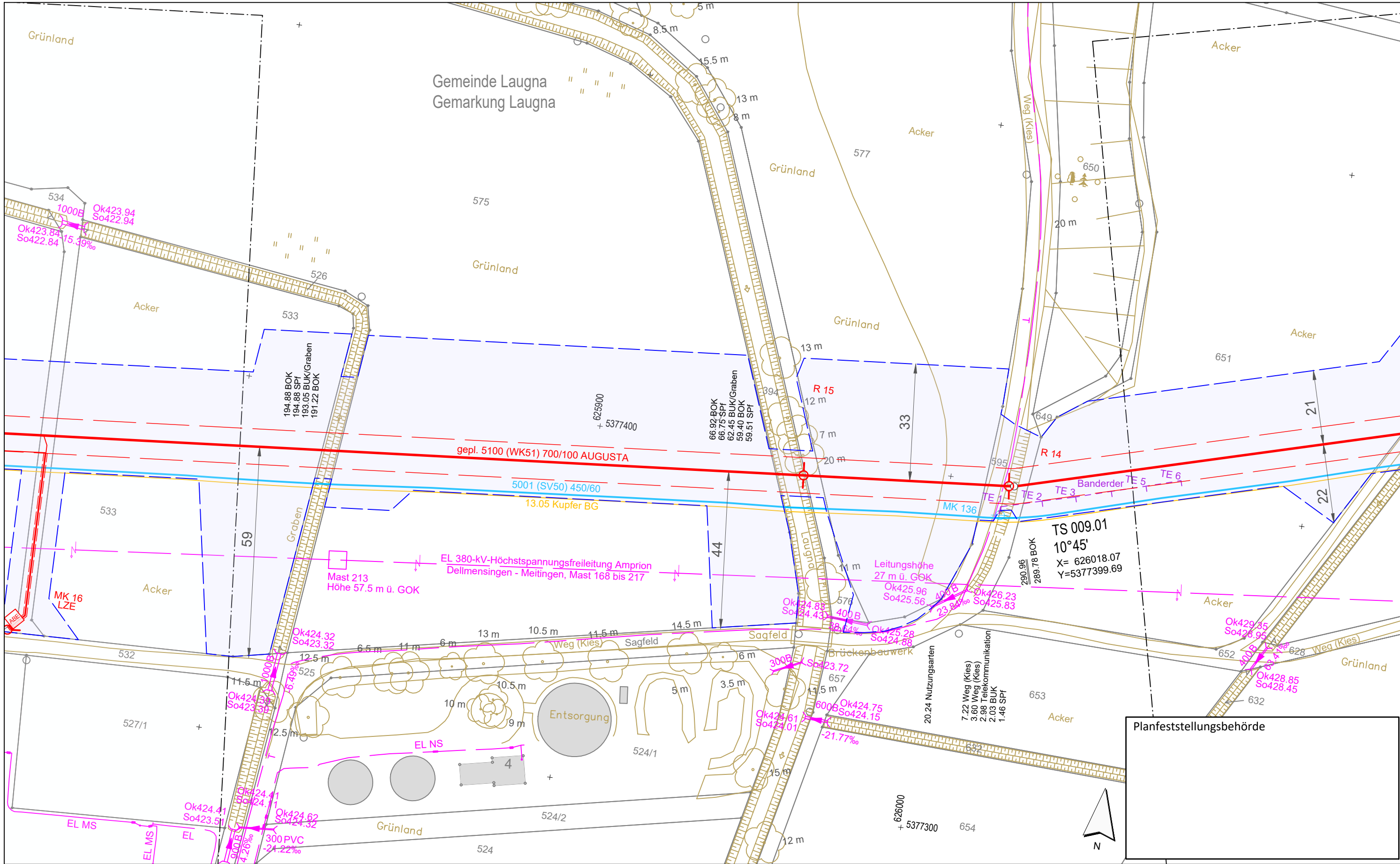
- |                       |             |  |             |                                    |                 |
|-----------------------|-------------|--|-------------|------------------------------------|-----------------|
| Gemarkung             | — · — · — · | Gastransportleitung geplant            | — (red)     | Schilderpfahl (SPf)                | ○ (red)         |
| Flurstücks-Grenze     | — (black)   | KKS-Anlagen geplant                    | — (red)     | Schilderpfahl mit Messkontakt (MK) | ○ (red)         |
| Topografie            | — (yellow)  | Schutzstreifen (dingliche Sicherung)   | - - - (red) | Arbeitsstreifen                    | — (blue dashed) |
| Fremdleitungen        | — (magenta) | TS-Punkt mit Nr., Winkel u. Koordinate | ○ (red)     |                                    |                 |
| Bestand Gas bayernets | — (blue)    | Kilometrierung                         | ⊗ km 00+00  |                                    |                 |



Rev.	Datum	Änderung	Geplante Gastransportleitung AUGUSTA von Wertingen nach Kötz Planunterlagen zum Planfeststellungsverfahren (PF-V)		
			<b>Trassierungsplan Lage</b>		
			Bundesland: Bayern	Regierungsbezirk: Schwaben	Landkreis: Dillingen a.d. Donau
			Leitung 5100 (WK51) DN 700 MOP 100 Schutzstreifen 10 m		
			im Auftrag der		
			<b>bayernets</b>		
			energy transport systems		
			Erstellt	Datum	Name
			Geprüft	Datum	Name
			Freigegeben	Datum	Name
			Planname		Blatt-Nr.
			WK5100_GP_TP_TG_008		
			Maßstab		
			1 : 1.000		
			Revision		
			0		
			Geobasisdaten: Bayerische Vermessungsverwaltung		

Anschluss-Blatt-Nr.: 9

Anschluss-Blatt-Nr.: 7



**Legende** (themenbezogene Auswahl zum vorliegenden Plan; weitere Verwendungen gemäß Symbol-/ Zeichenverzeichnis):

Gemarkung	— · — · — · —	Gastransportleitung geplant	— (red) —	Schilderpfahl (SPF)	○ (red)
Flurstücks-Grenze	— (dashed) —	KKS-Anlagen geplant	— (dashed) —	Schilderpfahl mit Messkontakt (MK)	○ (red) with 'MK'
Topografie	— (brown) —	Schutzstreifen (dingliche Sicherung)	— (dashed) —	Arbeitsstreifen	— (blue dashed) —
Fremdleitungen	— (magenta) —	TS-Punkt mit Nr., Winkel u. Koordinate	○ (red) with 'TS' and data		
Bestand Gas bayernets	— (blue) —	Kilometrierung	○ (red) with 'km 00+00'		

0 10 20 30 40 50 Meter

Rev.	Datum	Änderung	Geplante Gastransportleitung AUGUSTA von Wertingen nach Kötz Planunterlagen zum Planfeststellungsverfahren (PF-V)		
			<b>Trassierungsplan Lage</b>		
			Bundesland: Bayern	Regierungsbezirk: Schwaben	Landkreis: Dillingen a.d.Donau
			Leitung 5100 (WK51) DN 700 MOP 100 Schutzstreifen 10 m		
			Erstellt	Datum	Name
			Geprüft	Datum	Name
			Freigegeben	Datum	Name
			Format		Maßstab
			Revision		Blatt-Nr.
			Planname		Blatt-Nr.
			WK5100_GP_TP_TG_009		

Geobasisdaten: Bayerische Vermessungsverwaltung

Anschluss-Blatt-Nr.: 10

Anschluss-Blatt-Nr.: 8

Gemeinde Laugna  
Gemarkung Laugna

Acker

Grünland

Grünland

Acker

Grünland

Acker

km 03+00

gepl. 5100 (WK51) 700/100 AUGUSTA

5001 (SV50) 450/60  
13.05 Kupfer BG

Mast 212  
Höhe 60 m ü. GOK

EL 380-kV-Höchstspannungsfreileitung Amprion  
Dellmensingen - Meitingen, Mast 168 bis 217

Leitungshöhe 19 m ü. GOK

Versorgungsanlage

Weg (Kies)

Grünland

MK 16  
LZE

Acker

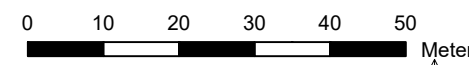


Planfeststellungsbehörde

Legende (themenbezogene Auswahl zum vorliegenden Plan; weitere Verwendungen gemäß Symbol-/ Zeichenverzeichnis):

Gemarkung	— · — · — · —	Gastransportleitung geplant	— (red)
Flurstücks-Grenze	— (black)	KKS-Anlagen geplant	— (red)
Topografie	— (yellow)	Schutzstreifen (dingliche Sicherung)	- - - (red)
Fremdleitungen	— (magenta)	TS-Punkt mit Nr., Winkel u. Koordinate	⊕ (red)
Bestand Gas bayernets	— (blue)	Kilometrierung	⊕ km 00+00 (red)

Schilderpfahl (SPf)	⊕ (red)
Schilderpfahl mit Messkontakt (MK)	⊕ (red)
Arbeitsstreifen	— (blue)

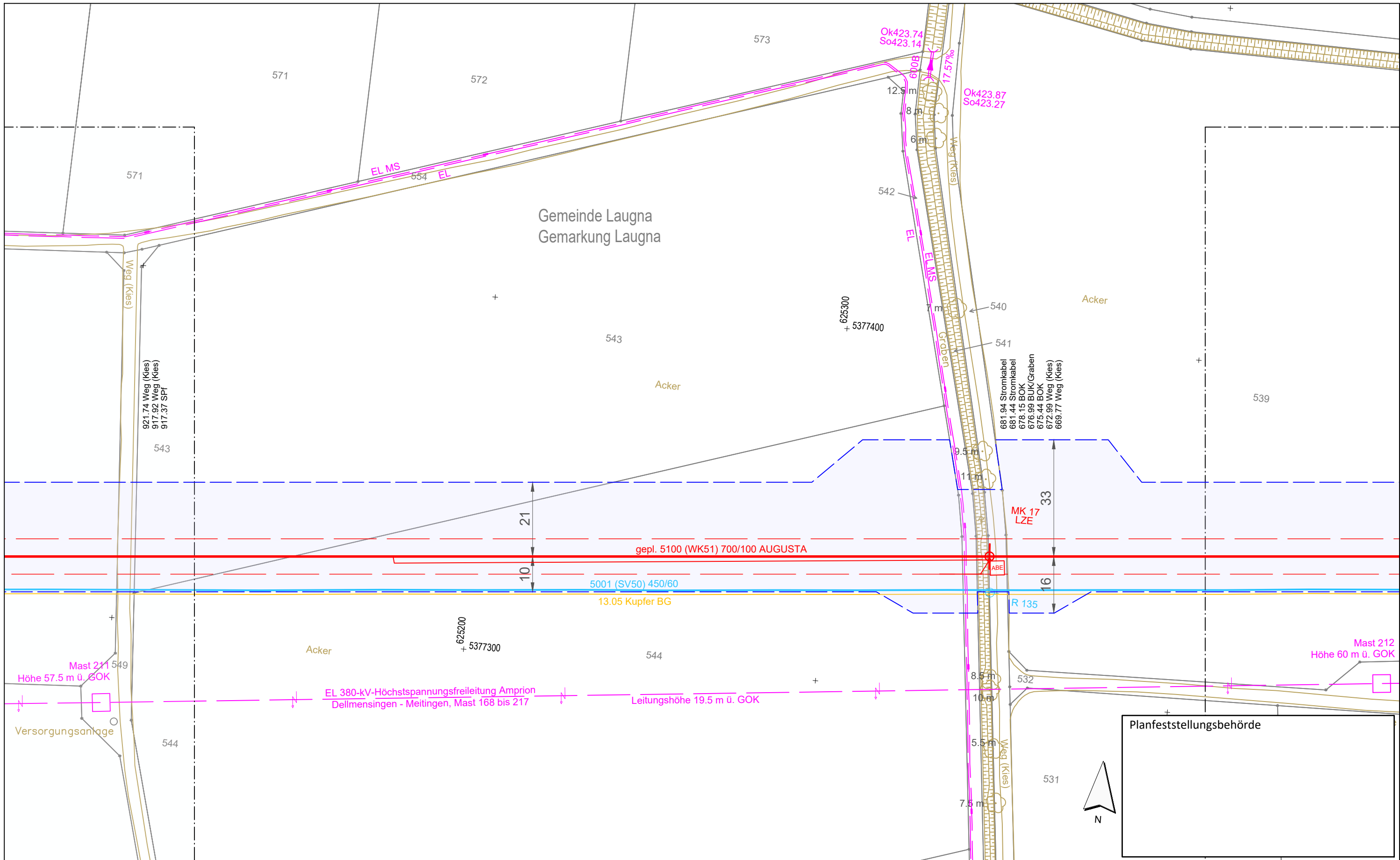


Rev.	Datum	Änderung	Geplante Gastransportleitung AUGUSTA von Wertingen nach Kötz Planunterlagen zum Planfeststellungsverfahren (PF-V)		
			Trassierungsplan Lage		
			Leitung 5100 (WK51) DN 700 MOP 100 Schutzstreifen 10 m		
Bundesland: Bayern		Regierungsbezirk: Schwaben	Landkreis: Dillingen a.d.Donau		
Erstellt		Datum	Name	Format	Maßstab
Geprüft		Datum	Thiele / WPG	DIN A3	1 : 1.000
Freigegeben		Datum	Ambs / bayernets	Planname	Revision
				WK5100_GP_TP_TG_010	0
Geobasisdaten: Bayerische Vermessungsverwaltung					



Anschluss-Blatt-Nr.: 11

Anschluss-Blatt-Nr.: 9



**Legende** (themenbezogene Auswahl zum vorliegenden Plan; weitere Verwendungen gemäß Symbol-/ Zeichenverzeichnis):

Gemarkung	— · · · —	Gastransportleitung geplant	—	Schilderpfahl (SPf)	⊙
Flurstücks-Grenze	—	KKS-Anlagen geplant	—	Schilderpfahl mit Messkontakt (MK)	⊙
Topografie	—	Schutzstreifen (dingliche Sicherung)	- - - -	Arbeitsstreifen	□
Fremdleitungen	—	TS-Punkt mit Nr., Winkel u. Koordinate	⊙		
Bestand Gas bayernets	—	Kilometrierung	⊙ km 00+00		

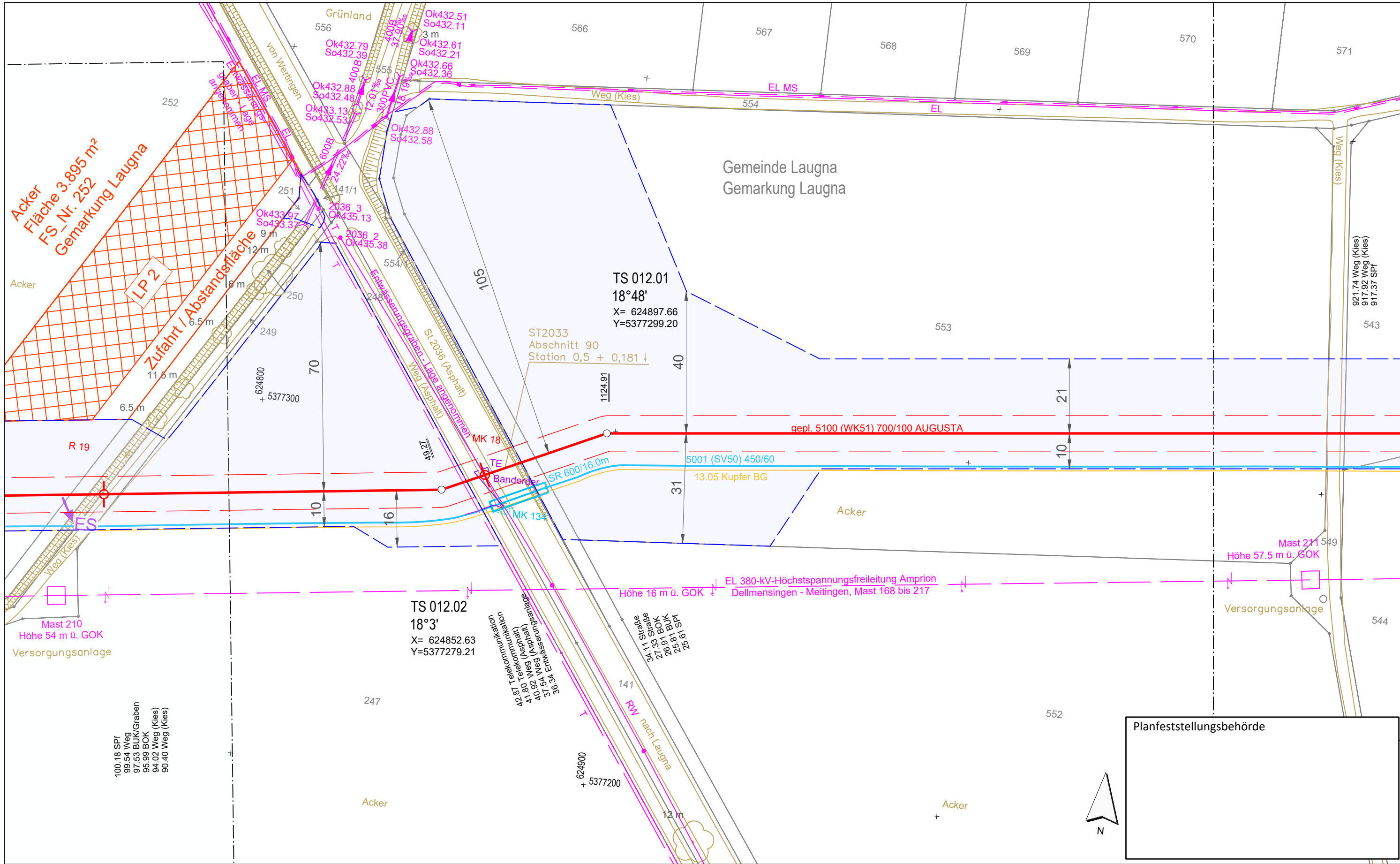
0 10 20 30 40 50 Meter

Rev.	Datum	Änderung	Geplante Gastransportleitung AUGUSTA von Wertingen nach Kötz Planunterlagen zum Planfeststellungsverfahren (PF-V)		
			<b>Trassierungsplan Lage</b>		
			Bundesland: Bayern	Regierungsbezirk: Schwaben	Landkreis: Dillingen a.d. Donau
			Leitung 5100 (WK51) DN 700 MOP 100 Schutzstreifen 10 m		
			Erstellt	Datum	Name
			Geprüft	Datum	Name
			Freigegeben	Datum	Name
			Planname		Blatt-Nr.
			WK5100_GP_TP_TG_011		

Geobasisdaten: Bayerische Vermessungsverwaltung

Anschluss-Blatt-Nr.: 10

Anschluss-Blatt-Nr.: 12



**Legende** (themenbezogene Auswahl zum vorliegenden Plan; weitere Verwendungen gemäß Symbol-/ Zeichenverzeichnis):

Gemarkung	— · — · —	Gastransportleitung geplant	— (red) —	Schilderpfahl (SPf)	○ (red)
Flurstücks-Grenze	— (grey) —	KKS-Anlagen geplant	— (red) —	Schilderpfahl mit Messkontakt (MK)	○ (red) with MK
Topografie	— (green) —	Schutzstreifen (dingliche Sicherung)	- - - (red)	Arbeitsstreifen	— (blue dashed) —
Fremdleitungen	— (magenta) —	TS-Punkt mit Nr., Winkel u. Koordinate	○ (red) with TS		
Bestand Gas bayernets	— (blue) —	Kilometrierung	km 00+00		

0 10 20 30 40 50 Meter

Rev.	Datum	Änderung	Geplante Gastransportleitung AUGUSTA von Wertingen nach Kötz Planunterlagen zum Planfeststellungsverfahren (PF-V)		
			<b>Trassierungsplan Lage</b>		
			Bundesland: Bayern	Regierungsbezirk: Schwaben	Landkreis: Dillingen a.d.Donau
			Datum	Name	Format
			27.04.2023	Döring / Hahn / WPG	DIN A3
			Geprüft	Thiele / WPG	Maßstab
			Freigegeben	Ambs / bayernets	1 : 1.000
					Revision
					0
					Blatt-Nr.
					WK5100_GP_TP_TG_012

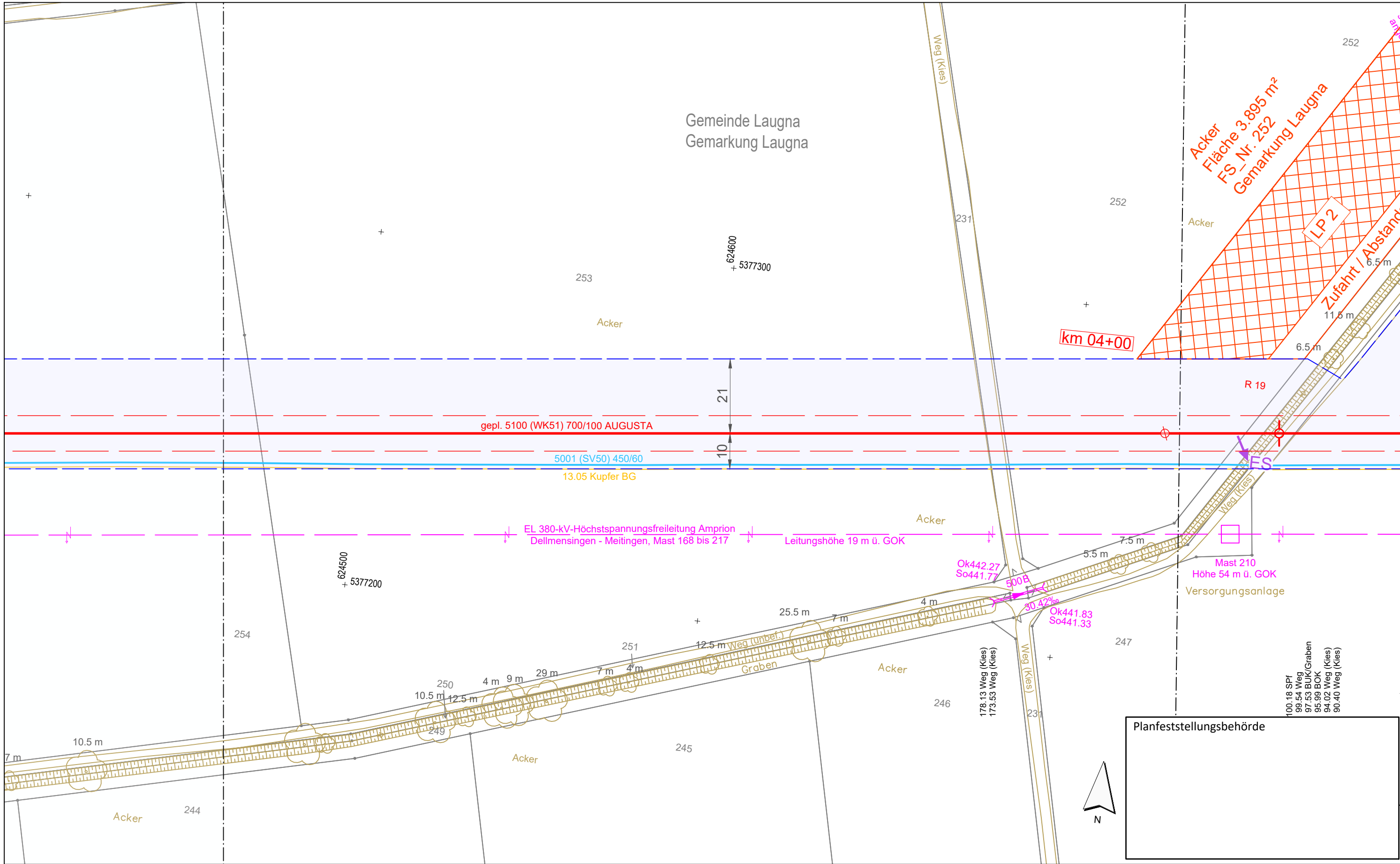
Geobasisdaten: Bayerische Vermessungsverwaltung

Anschluss-Blatt-Nr.: 13

Anschluss-Blatt-Nr.: 11



Planfeststellungsbehörde



**Legende** (themenbezogene Auswahl zum vorliegenden Plan; weitere Verwendungen gemäß Symbol-/ Zeichenverzeichnis):

Gemarkung	— · · · —	Gastransportleitung geplant	—	Schilderpfahl (SPf)	⊙
Flurstücks-Grenze	—	KKS-Anlagen geplant	—	Schilderpfahl mit Messkontakt (MK)	⊙
Topografie	—	Schutzstreifen (dingliche Sicherung)	- - - -	Arbeitsstreifen	□
Fremdleitungen	—	TS-Punkt mit Nr., Winkel u. Koordinate	⊙		
Bestand Gas bayernets	—	Kilometrierung	⊙ km 00+00		

0 10 20 30 40 50 Meter

Rev.	Datum	Änderung	Geplante Gastransportleitung AUGUSTA von Wertingen nach Kötz Planunterlagen zum Planfeststellungsverfahren (PF-V)		
			<b>Trassierungsplan Lage</b>		
		Bundesland: Bayern	Regierungsbezirk: Schwaben	Landkreis: Dillingen a.d. Donau	
		Datum	Name	Format	Maßstab
		Erstellt	Döring; Hahn / WPG	DIN A3	1 : 1.000
		Geprüft	Thiele / WPG	Plannamen	Revision
		Freigegeben	Ambs / bayernets	WK5100_GP_TP_TG_013	0

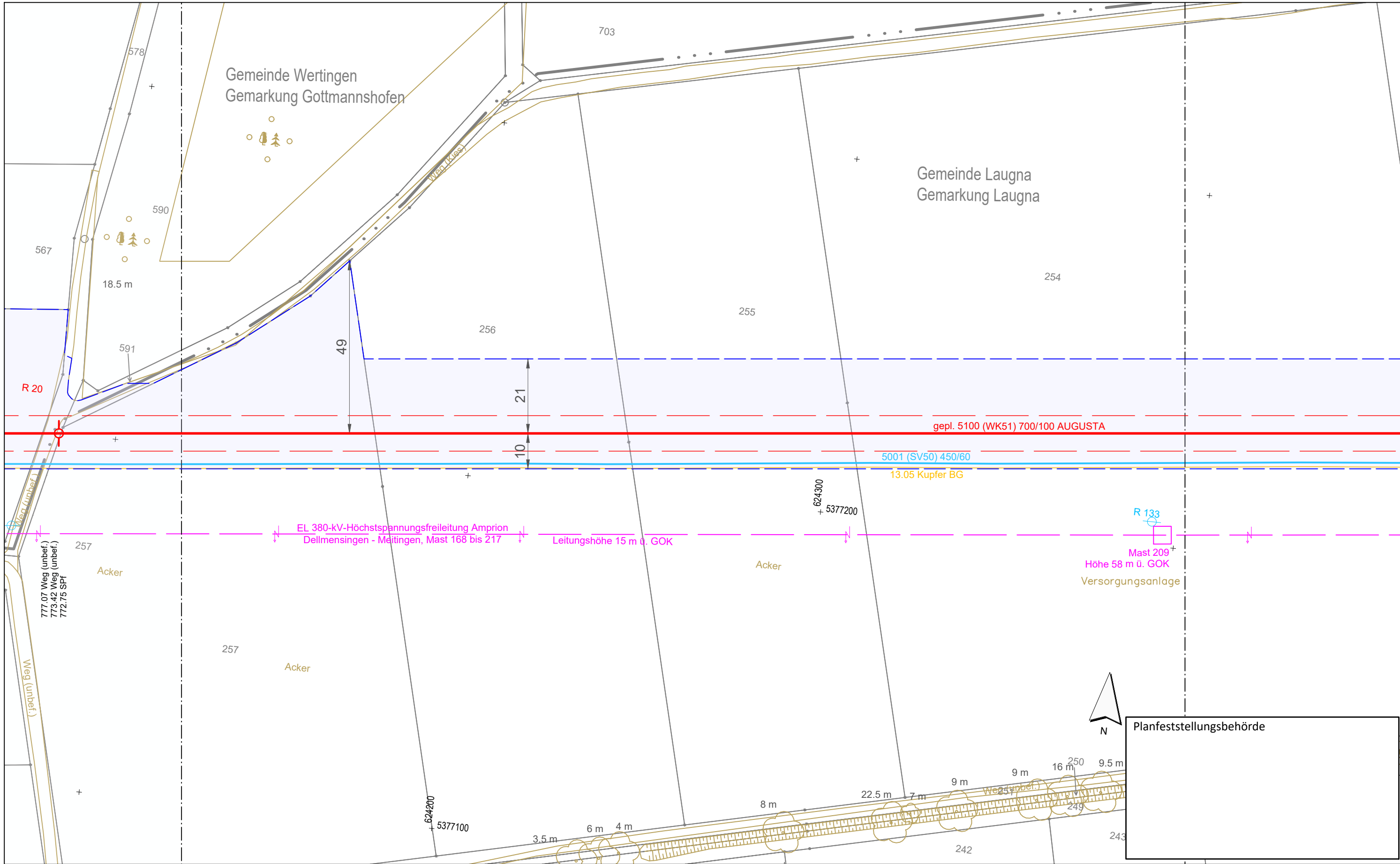
Geobasisdaten: Bayerische Vermessungsverwaltung

Anschluss-Blatt-Nr.: 14

Anschluss-Blatt-Nr.: 12



Blatt-Nr.	013
-----------	-----



**Legende** (themenbezogene Auswahl zum vorliegenden Plan; weitere Verwendungen gemäß Symbol-/ Zeichenverzeichnis):

Gemarkung	— · · · —	Gastransportleitung geplant	— (red) —	Schilderpfahl (SPf)	⊙ (red)
Flurstücks-Grenze	— (grey) —	KKS-Anlagen geplant	— (red) —	Schilderpfahl mit Messkontakt (MK)	⊙ (red)
Topografie	— (yellow) —	Schutzstreifen (dingliche Sicherung)	- - - (red)	Arbeitsstreifen	— (blue dashed) —
Fremdleitungen	— (magenta) —	TS-Punkt mit Nr., Winkel u. Koordinate	⊙ (red)		
Bestand Gas bayernets	— (blue) —	Kilometrierung	⊙ (red) km 00+00		

0 10 20 30 40 50 Meter

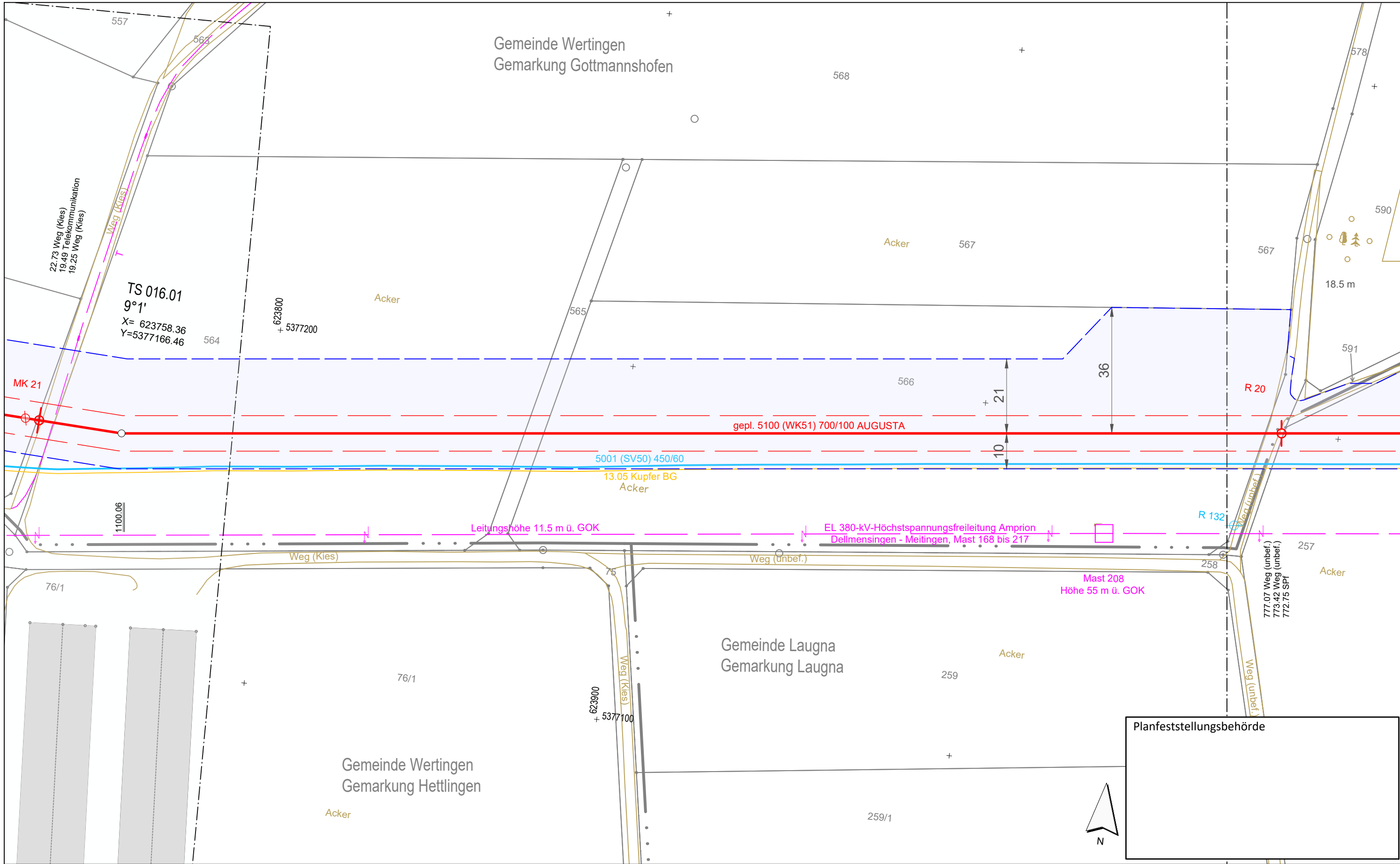
Rev.	Datum	Änderung	Geplante Gastransportleitung AUGUSTA von Wertingen nach Kötz Planunterlagen zum Planfeststellungsverfahren (PF-V)		
			<b>Trassierungsplan Lage</b>		
			Bundesland: Bayern	Regierungsbezirk: Schwaben	Landkreis: Dillingen a.d.Donau
			Leitung 5100 (WK51) DN 700 MOP 100 Schutzstreifen 10 m		
			<b>bayernets</b> Energie transport systeme		
			im Auftrag der		
			Planfeststellungsbehörde		
			Datum	Name	Maßstab
			Erstellt	Döring; Hahn / WPG	DIN A3
			Geprüft	Thiele / WPG	1 : 1.000
			Freigegeben	Ambs / bayernets	Revision
					0
			Plannamen		Blatt-Nr.
			WK5100_GP_TP_TG_014		

Geobasisdaten: Bayerische Vermessungsverwaltung

Anschluss-Blatt-Nr.: 15

Anschluss-Blatt-Nr.: 13





Planfeststellungsbehörde

**Legende** (themenbezogene Auswahl zum vorliegenden Plan; weitere Verwendungen gemäß Symbol-/ Zeichenverzeichnis):

Gemarkung	— · — · — ·	Gastransportleitung geplant	— (red)	Schilderpfahl (SPf)	⊙ (red)
Flurstücks-Grenze	— (grey)	KKS-Anlagen geplant	— (red)	Schilderpfahl mit Messkontakt (MK)	⊙ (red)
Topografie	— (yellow)	Schutzstreifen (dingliche Sicherung)	- - - (red)	Arbeitsstreifen	— (blue dashed)
Fremdleitungen	— (magenta)	TS-Punkt mit Nr., Winkel u. Koordinate	⊙ (red)		
Bestand Gas bayernets	— (blue)	Kilometrierung	⊙ (red) km 00+00		

0 10 20 30 40 50 Meter

Rev.	Datum	Änderung	Geplante Gastransportleitung AUGUSTA von Wertingen nach Kötz Planunterlagen zum Planfeststellungsverfahren (PF-V)		
			<b>Trassierungsplan Lage</b>		
			Bundesland: Bayern	Regierungsbezirk: Schwaben	Landkreis: Dillingen a.d.Donau
			Leitung 5100 (WK51) DN 700 MOP 100 Schutzstreifen 10 m		
			Erstellt	Datum	Name
			Geprüft	Datum	Name
			Freigegeben	Datum	Name
			Plannamen		Blatt-Nr.
			WK5100_GP_TP_TG_015		

Geobasisdaten: Bayerische Vermessungsverwaltung

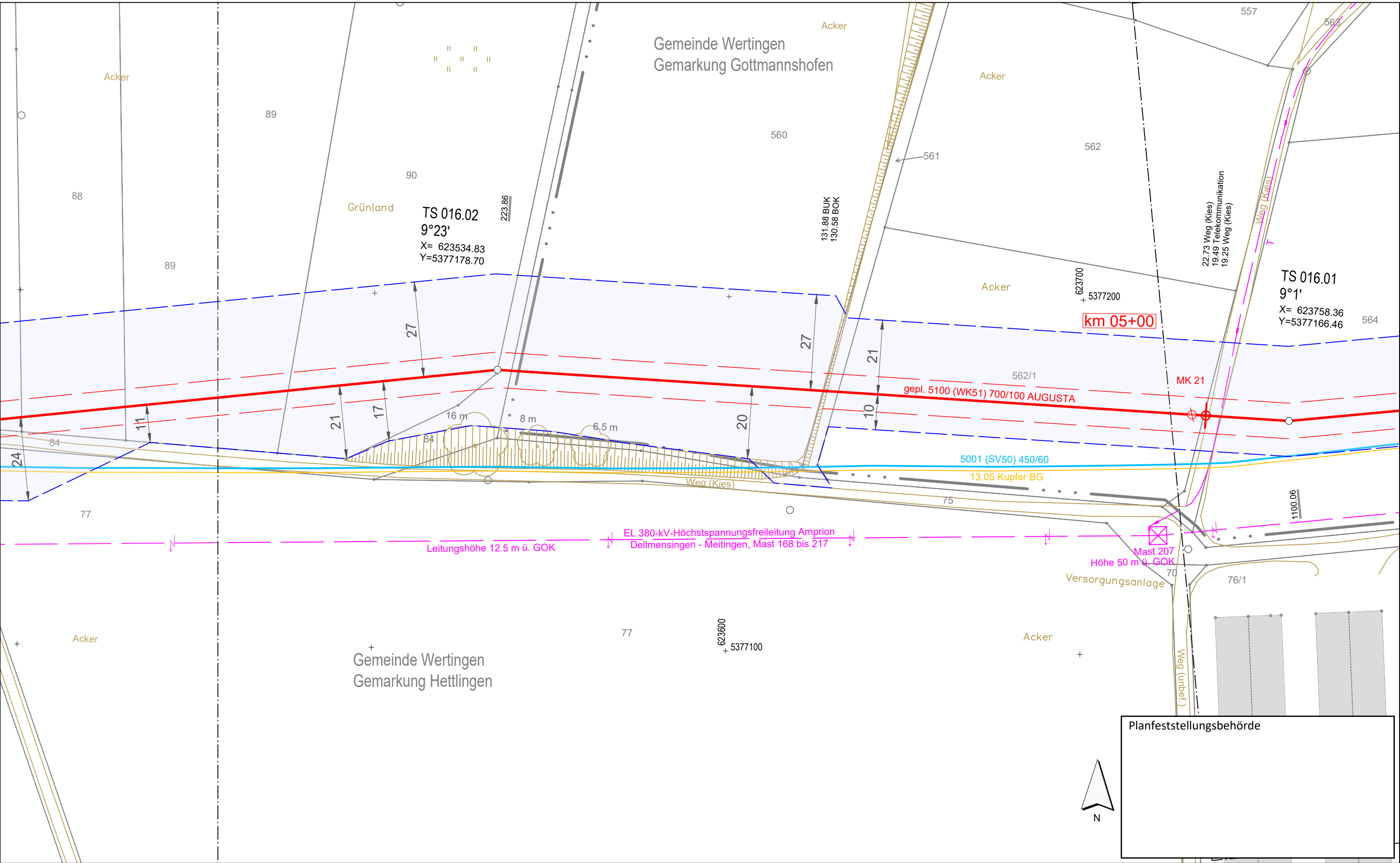
Anschluss-Blatt-Nr.: 16

Anschluss-Blatt-Nr.: 14

Weihaupt Planungen GmbH  
Planung und Bauberechnung

im Auftrag der

**bayernets**  
energysystem-systeme



Planfeststellungsbehörde



**Legende** (themenbezogene Auswahl zum vorliegenden Plan; weitere Verwendungen gemäß Symbol-/ Zeichenverzeichnis):

Gemarkung		Gastransportleitung geplant		Schilderpfahl (SPf)	
Flurstücks-Grenze		KKS-Anlagen geplant		Schilderpfahl mit Messkontakt (MK)	
Topografie		Schutzstreifen (dingliche Sicherung)		Arbeitsstreifen	
Fremdleitungen		TS-Punkt mit Nr., Winkel u. Koordinate			
Bestand Gas bayernets		Kilometrierung			

0 10 20 30 40 50 Meter

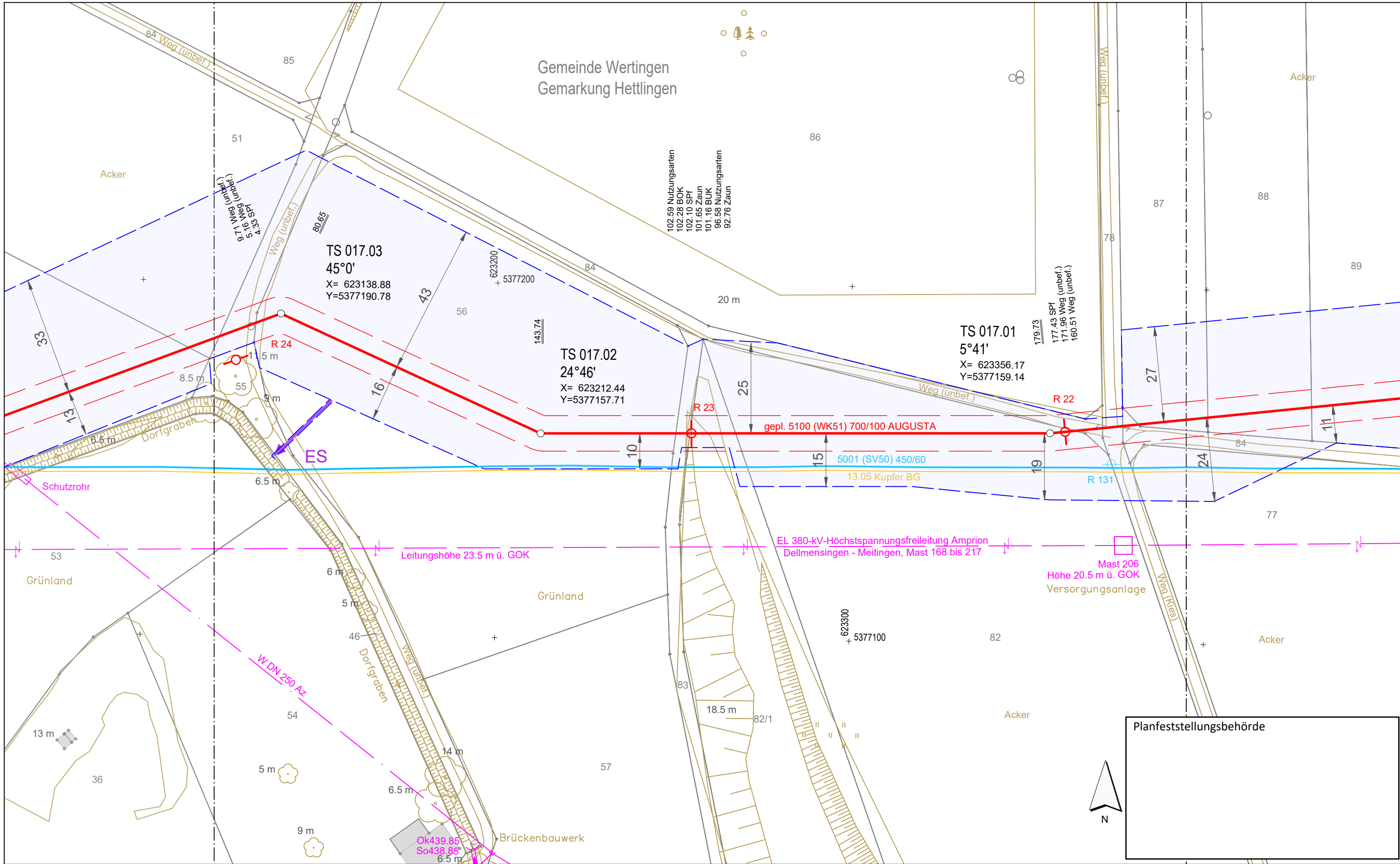
Rev.	Datum	Änderung	Geplante Gastransportleitung AUGUSTA von Wertingen nach Kötz Planunterlagen zum Planfeststellungsverfahren (PF-V)		
			<b>Trassierungsplan Lage</b>		
			Bundesland: Bayern	Regierungsbezirk: Schwaben	Landkreis: Dillingen a.d. Donau
			Leitung 5100 (WK51) DN 700 MOP 100 Schutzstreifen 10 m		
			Erstellt	Datum	Name
			Geprüft	Datum	Name
			Freigegeben	Datum	Name
			Format	Maßstab	Revision
			Blatt-Nr.	Plannamen	

Geobasisdaten: Bayerische Vermessungsverwaltung

Anschluss-Blatt-Nr.: 17

Anschluss-Blatt-Nr.: 15

Gemeinde Wertingen  
Gemarkung Hettlingen



Planfeststellungsbehörde

**Legende** (themenbezogene Auswahl zum vorliegenden Plan; weitere Verwendungen gemäß Symbol-/ Zeichenverzeichnis):

Gemarkung	— · — · — ·	Gastransportleitung geplant	— (red)	Schilderpfahl (SPf)	○ (red)
Flurstücks-Grenze	— (black)	KKS-Anlagen geplant	— (red)	Schilderpfahl mit Messkontakt (MK)	○ (red)
Topografie	— (yellow)	Schutzstreifen (dingliche Sicherung)	- - - (red)	Arbeitsstreifen	— (blue dashed)
Fremdleitungen	— (magenta)	TS-Punkt mit Nr., Winkel u. Koordinate	○ (red)		
Bestand Gas bayernets	— (blue)	Kilometrierung	⊗ km 00+00		

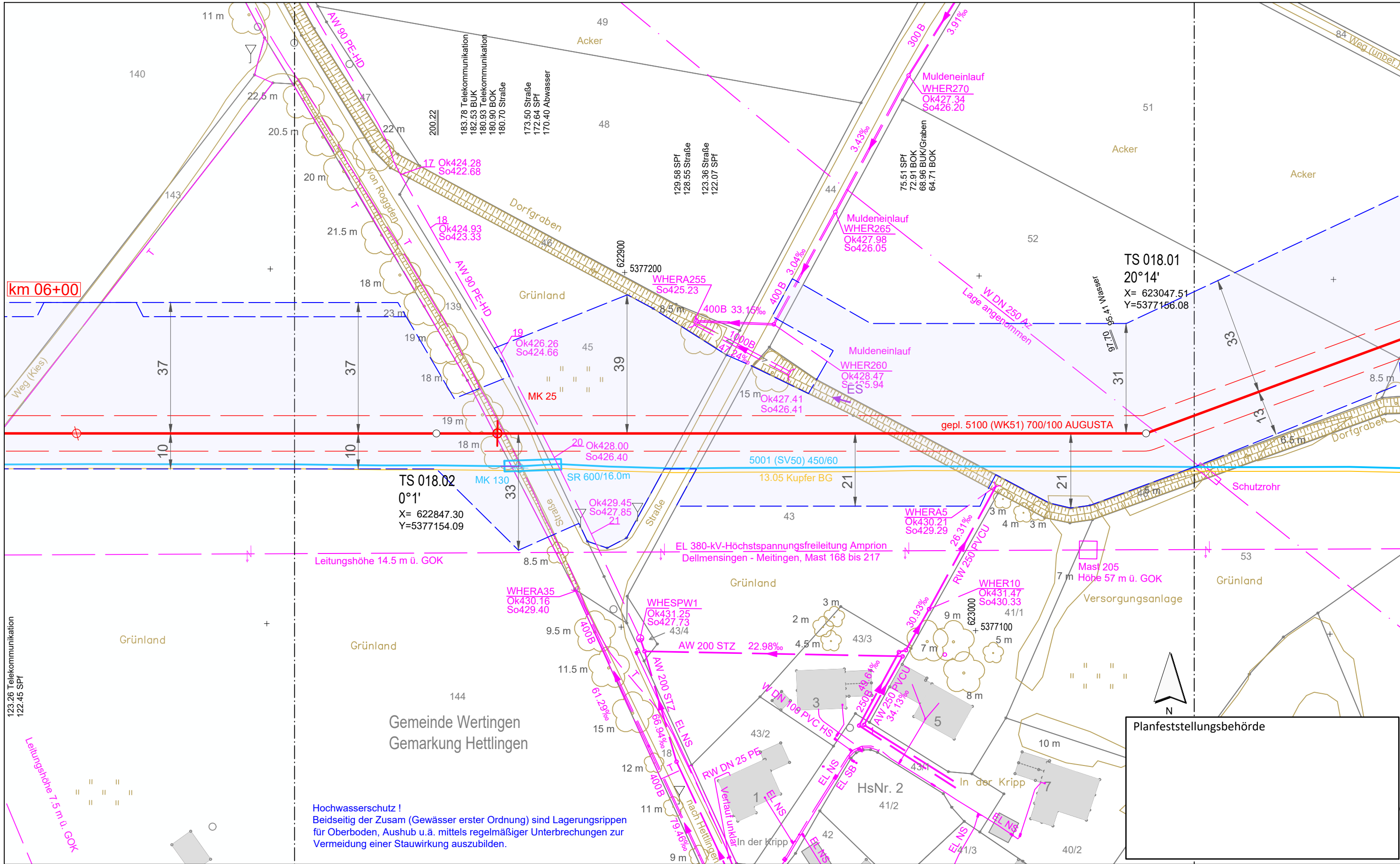
0 10 20 30 40 50 Meter

Rev.	Datum	Änderung	Geplante Gastransportleitung AUGUSTA von Wertingen nach Kötz Planunterlagen zum Planfeststellungsverfahren (PF-V)		
			<b>Trassierungsplan Lage</b>		
			Bundesland: Bayern	Regierungsbezirk: Schwaben	Landkreis: Dillingen a.d.Donau
			Leitung 5100 (WK51) DN 700 MOP 100 Schutzstreifen 10 m		
			Erstellt	Datum	Name
			Geprüft	Datum	Name
			Freigegeben	Datum	Name
			Plannamen		Blatt-Nr.
			WK5100_GP_TP_TG_017		

Geobasisdaten: Bayerische Vermessungsverwaltung

Anschluss-Blatt-Nr.: 18

Anschluss-Blatt-Nr.: 16



**Hochwasserschutz!**  
 Beidseitig der Zusam (Gewässer erster Ordnung) sind Lagerungsrippen für Oberboden, Aushub u.ä. mittels regelmäßiger Unterbrechungen zur Vermeidung einer Stauwirkung auszubilden.

**Legende** (themenbezogene Auswahl zum vorliegenden Plan; weitere Verwendungen gemäß Symbol-/ Zeichenverzeichnis):

Gemarkung	— · — · — ·	Gastransportleitung geplant	— (red)	Schilderpfahl (SPf)	○ (red)
Flurstücks-Grenze	— (black)	KKS-Anlagen geplant	— (red)	Schilderpfahl mit Messkontakt (MK)	○ (red)
Topografie	— (yellow)	Schutzstreifen (dingliche Sicherung)	- - - (red)	Arbeitsstreifen	— (blue)
Fremdleitungen	— (magenta)	TS-Punkt mit Nr., Winkel u. Koordinate	○ (red)		
Bestand Gas bayernets	— (blue)	Kilometrierung	⊗ km 00+00		

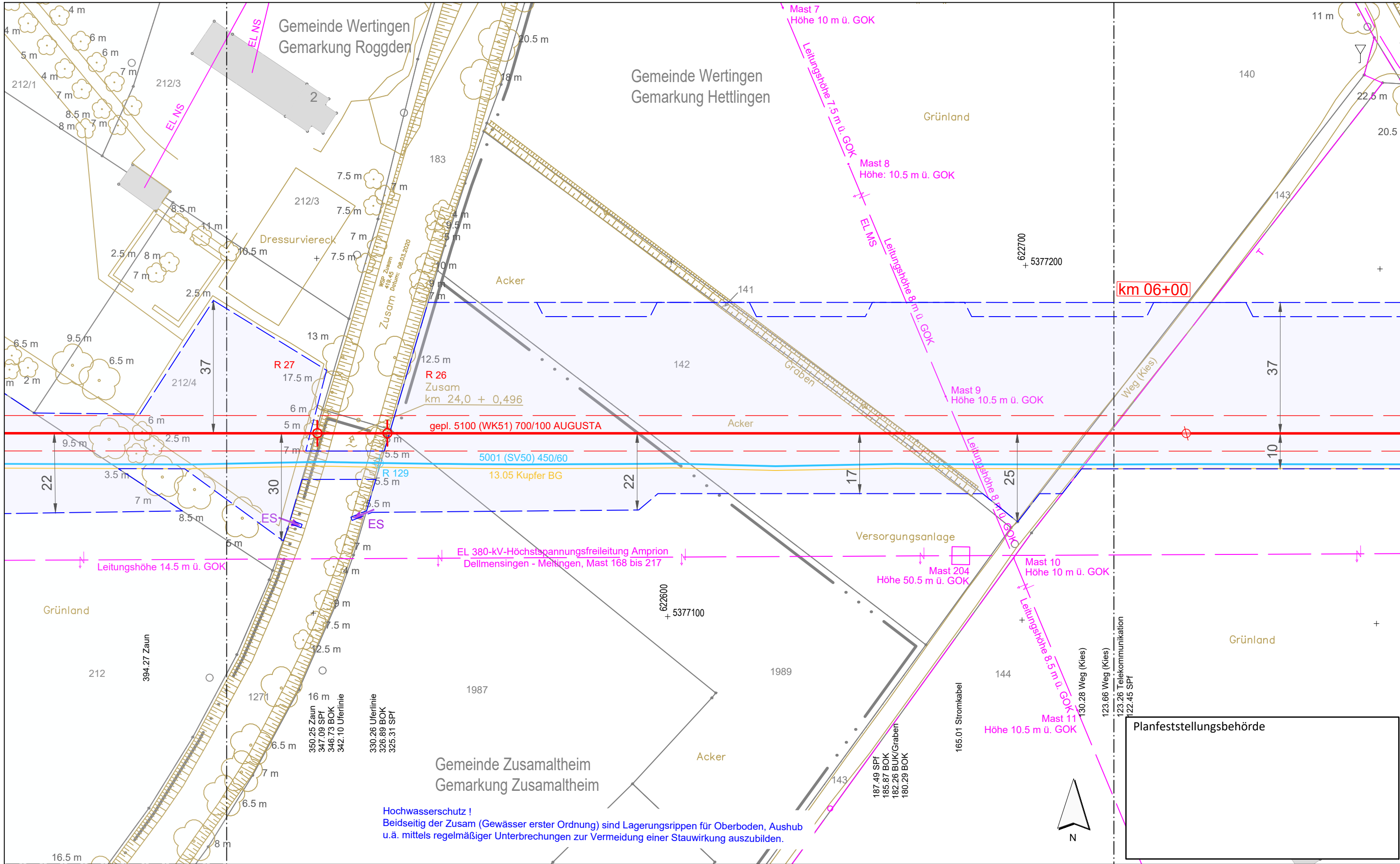
0 10 20 30 40 50 Meter

Rev.		Datum	Änderung	Geplante Gastransportleitung AUGUSTA von Wertingen nach Kötz Planunterlagen zum Planfeststellungsverfahren (PF-V)	
				<b>Trassierungsplan Lage</b>	
Bundesland: Bayern		Regierungsbezirk: Schwaben	Landkreis: Dillingen a.d. Donau		
Erstellt		Datum	Name	Format	Maßstab
Geprüft		27.04.2023	Döring; Hahn / WPG	DIN A3	1 : 1.000
Freigegeben		27.04.2023	Thiele / WPG	Planname	Revision
			Ambs / bayernets	WK5100_GP_TP_TG_018	0

Geobasisdaten: Bayerische Vermessungsverwaltung

Anschluss-Blatt-Nr.: 19

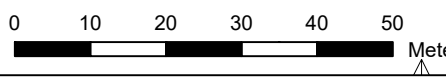
Anschluss-Blatt-Nr.: 17



**Hochwasserschutz !**  
 Beidseitig der Zusam (Gewässer erster Ordnung) sind Lagerungsrippen für Oberboden, Aushub u.ä. mittels regelmäßiger Unterbrechungen zur Vermeidung einer Stauwirkung auszubilden.

**Legende** (themenbezogene Auswahl zum vorliegenden Plan; weitere Verwendungen gemäß Symbol-/ Zeichenverzeichnis):

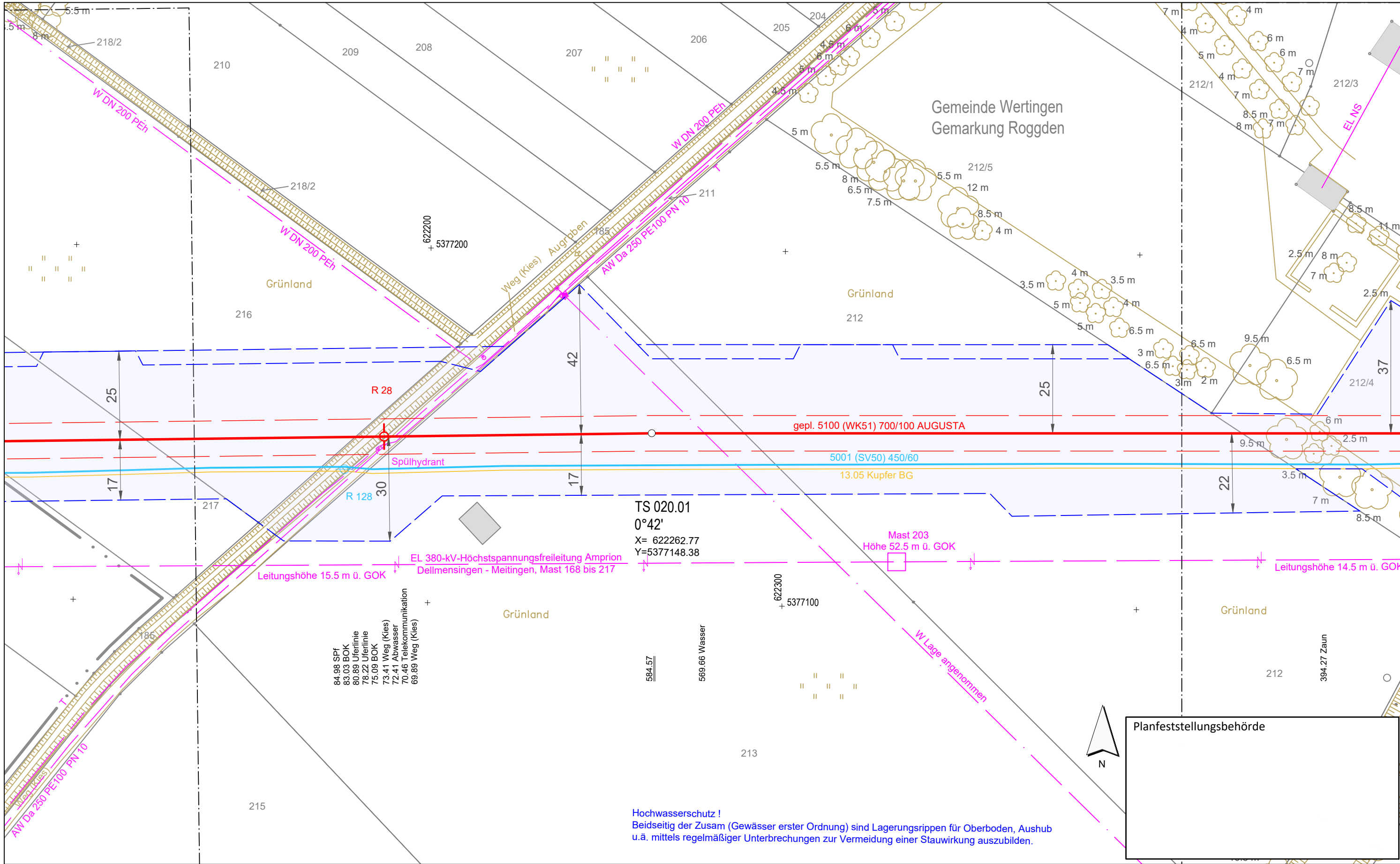
Gemarkung		Gastransportleitung geplant		Schilderpfahl (SPF)	
Flurstücks-Grenze		KKS-Anlagen geplant		Schilderpfahl mit Messkontakt (MK)	
Topografie		Schutzstreifen (dingliche Sicherung)		Arbeitsstreifen	
Fremdleitungen		TS-Punkt mit Nr., Winkel u. Koordinate			
Bestand Gas bayernets		Kilometrierung			



Rev.	Datum	Änderung	Geplante Gastransportleitung AUGUSTA von Wertingen nach Kötz Planunterlagen zum Planfeststellungsverfahren (PF-V)		
			<b>Trassierungsplan Lage</b>		
			Bundesland: Bayern	Regierungsbezirk: Schwaben	Landkreis: Dillingen a.d. Donau
			Leitung 5100 (WK51) DN 700 MOP 100 Schutzstreifen 10 m		
			Weihaupt Planungen GmbH Planung und Baubewachung im Auftrag der <b>bayernets</b> energietechnik systeme		
			Erstellt	Datum	Name
			Geprüft	Datum	Thiele / WPG
			Freigegeben	Datum	Ambs / bayernets
			Format	Maßstab	Revision
			DIN A3	1 : 1.000	0
			Planname	Blatt-Nr.	
			WK5100_GP_TP_TG_019		

Anschluss-Blatt-Nr.: 20

Anschluss-Blatt-Nr.: 18



**Hochwasserschutz !**  
 Beidseitig der Zusan (Gewässer erster Ordnung) sind Lagerungsrippen für Oberboden, Aushub u.ä. mittels regelmäßiger Unterbrechungen zur Vermeidung einer Stauwirkung auszubilden.

**Legende** (themenbezogene Auswahl zum vorliegenden Plan; weitere Verwendungen gemäß Symbol-/ Zeichenverzeichnis):

Gemarkung		Gastransportleitung geplant		Schilderpfahl (SPf)	
Flurstücks-Grenze		KKS-Anlagen geplant		Schilderpfahl mit Messkontakt (MK)	
Topografie		Schutzstreifen (dingliche Sicherung)		Arbeitsstreifen	
Fremdleitungen		TS-Punkt mit Nr., Winkel u. Koordinate			
Bestand Gas bayernets		Kilometrierung			

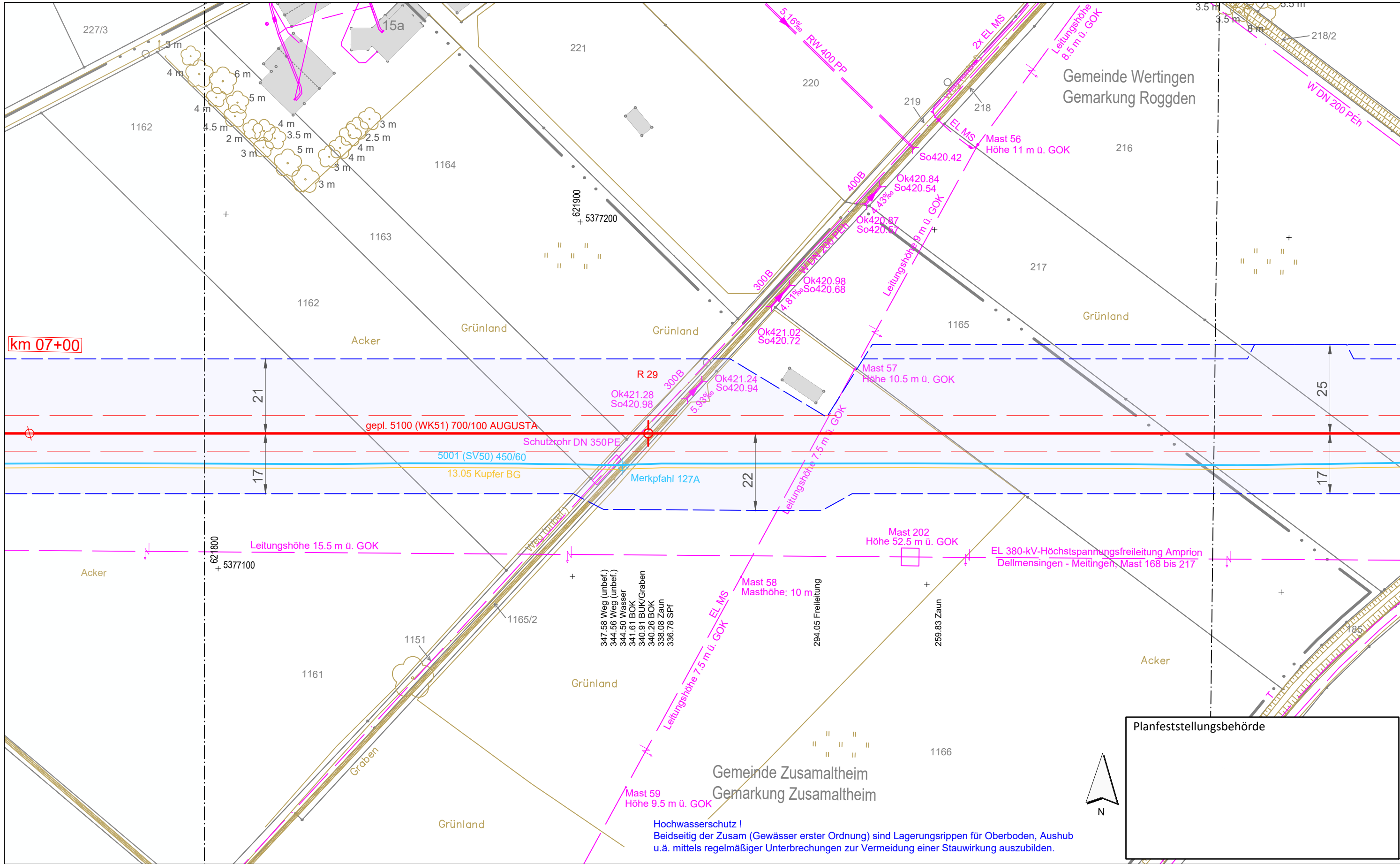
0 10 20 30 40 50 Meter

Rev.	Datum	Änderung	Geplante Gastransportleitung AUGUSTA von Wertingen nach Kötz Planunterlagen zum Planfeststellungsverfahren (PF-V)		
			<b>Trassierungsplan Lage</b>		
			Bundesland: Bayern	Regierungsbezirk: Schwaben	Landkreis: Dillingen a.d. Donau
			Leitung 5100 (WK51) DN 700 MOP 100 Schutzstreifen 10 m		
			<b>W</b> Planung und Baubewertung im Auftrag der <b>bayernets</b> energysysteme		
			Erstellt	Datum	Name
			Geprüft	Datum	Thiele / WPG
			Freigegeben	Datum	Ambs / bayernets
			Format	Maßstab	Revision
			DIN A3	1 : 1.000	0
			Blatt-Nr.	Planname	Blatt-Nr.
			WK5100_GP_TP_TG_020	WK5100_GP_TP_TG_020	020

Geobasisdaten: Bayerische Vermessungsverwaltung

Anschluss-Blatt-Nr.: 21

Anschluss-Blatt-Nr.: 19



Planfeststellungsbehörde

N

**Legende** (themenbezogene Auswahl zum vorliegenden Plan; weitere Verwendungen gemäß Symbol-/Zeichenerzeichnis):

Gemarkung	— · — · — ·	Gastransportleitung geplant	— (red)	Schilderpfahl (SPf)	⊙ (red)
Flurstücks-Grenze	— (grey)	KKS-Anlagen geplant	— (red)	Schilderpfahl mit Messkontakt (MK)	⊙ (red)
Topografie	— (yellow)	Schutzstreifen (dingliche Sicherung)	- - - (red)	Arbeitsstreifen	— (blue)
Fremdleitungen	— (magenta)	TS-Punkt mit Nr., Winkel u. Koordinate	⊙ (red)		
Bestand Gas bayernets	— (blue)	Kilometrierung	⊙ km 00+00		

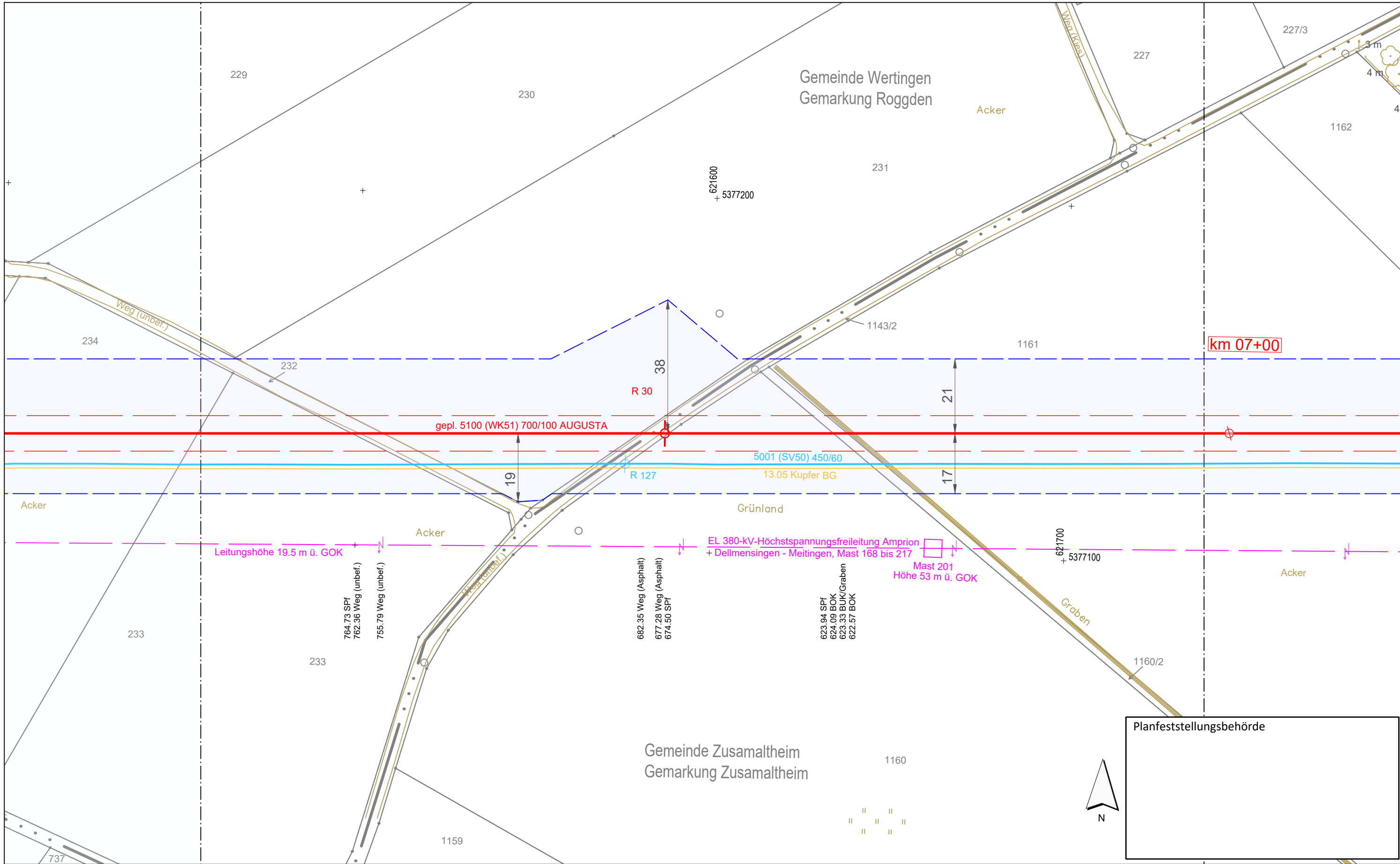
0 10 20 30 40 50 Meter

Rev.	Datum	Änderung	Geplante Gastransportleitung AUGUSTA von Wertingen nach Kötz Planunterlagen zum Planfeststellungsverfahren (PF-V)		
			<b>Trassierungsplan Lage</b>		
			Bundesland: Bayern	Regierungsbezirk: Schwaben	Landkreis: Dillingen a.d. Donau
			Leitung 5100 (WK51) DN 700 MOP 100 Schutzstreifen 10 m		
			Datum	Name	Format
			Erstellt	Döring; Hahn / WPG	DIN A3
			Geprüft	Thiele / WPG	Maßstab
			Freigegeben	Ambs / bayernets	1 : 1.000
					Revision
					0
					Blatt-Nr.
					WK5100_GP_TP_TG_021

Geobasisdaten: Bayerische Vermessungsverwaltung

Anschluss-Blatt-Nr.: 22

Anschluss-Blatt-Nr.: 20



Anschluss-Blatt-Nr.: 23

**Legende** (themenbezogene Auswahl zum vorliegenden Plan; weitere Verwendungen gemäß Symbol-/Zeichenerzeichnis):

Gemarkung		Gastransportleitung geplant		Schilderpfahl (SPf)	
Flurstücks-Grenze		KKS-Anlagen geplant		Schilderpfahl mit Messkontakt (MK)	
Topografie		Schutzstreifen (dingliche Sicherung)		Arbeitsstreifen	
Fremdleitungen		TS-Punkt mit Nr., Winkel u. Koordinate			
Bestand Gas bayernets		Kilometrierung			

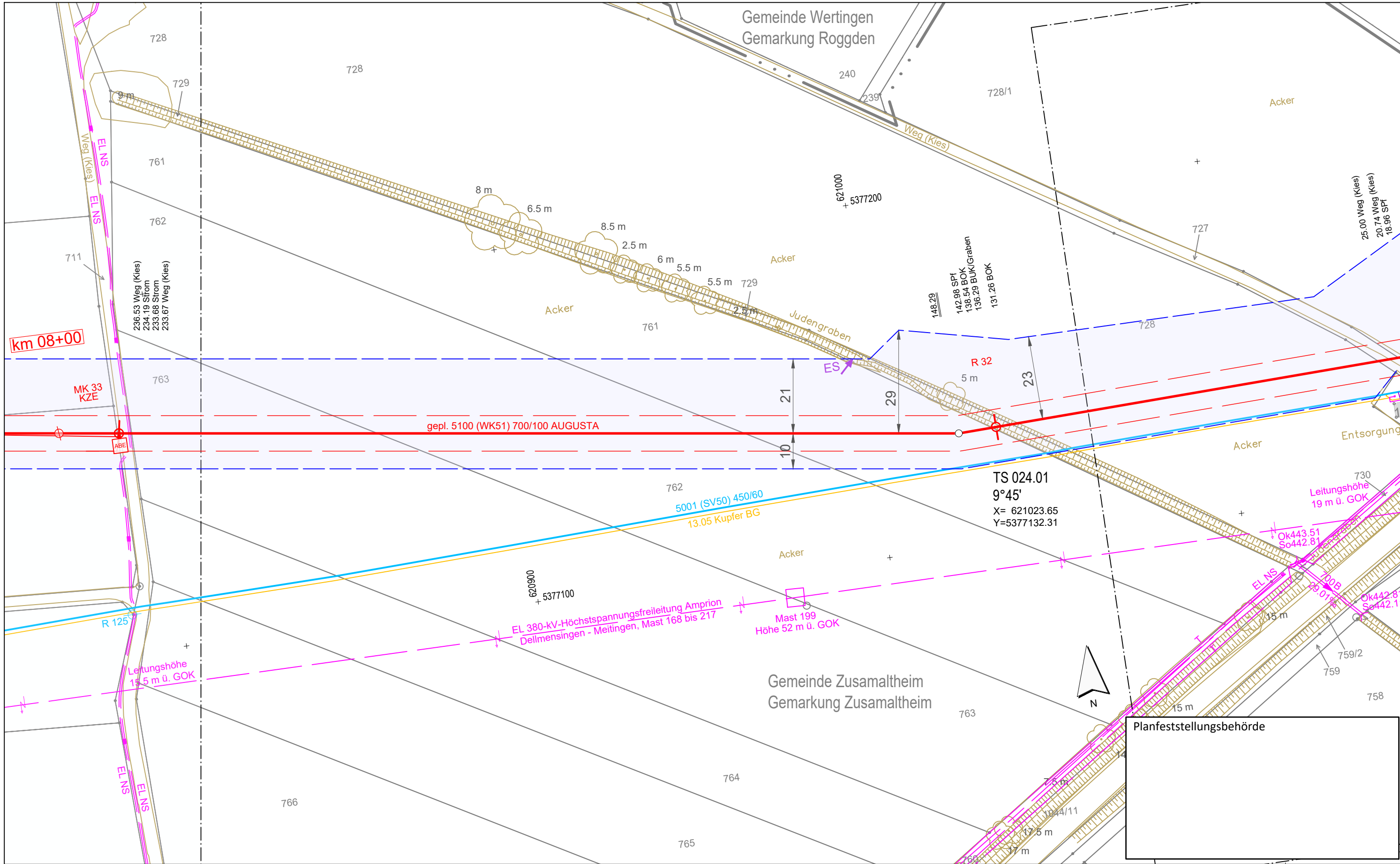
0 10 20 30 40 50 Meter

Rev.	Datum	Änderung	Geplante Gastransportleitung AUGUSTA von Wertingen nach Kötz Planunterlagen zum Planfeststellungsverfahren (PF-V)		
			<b>Trassierungsplan Lage</b>		
			Bundesland: Bayern	Regierungsbezirk: Schwaben	Landkreis: Dillingen a.d. Donau
			Leitung 5100 (WK51) DN 700 MOP 100 Schutzstreifen 10 m		
			Erstellt	Datum	Name
			Geprüft	Datum	Name
			Freigegeben	Datum	Name
			Planname		Blatt-Nr.
			WK5100_GP_TP_TG_022		
Geobasisdaten: Bayerische Vermessungsverwaltung			 		

Anschluss-Blatt-Nr.: 21







**Legende** (themenbezogene Auswahl zum vorliegenden Plan; weitere Verwendungen gemäß Symbol-/ Zeichenverzeichnis):

Gemarkung	— · — · — ·	Gastransportleitung geplant	— (red)	Schilderpfahl (SPf)	○ (red)
Flurstücks-Grenze	— (grey)	KKS-Anlagen geplant	— (red)	Schilderpfahl mit Messkontakt (MK)	○ (red)
Topografie	— (yellow)	Schutzstreifen (dingliche Sicherung)	- - - (red)	Arbeitsstreifen	— (blue)
Fremdleitungen	— (magenta)	TS-Punkt mit Nr., Winkel u. Koordinate	○ (red)		
Bestand Gas bayernets	— (blue)	Kilometrierung	km 00+00		

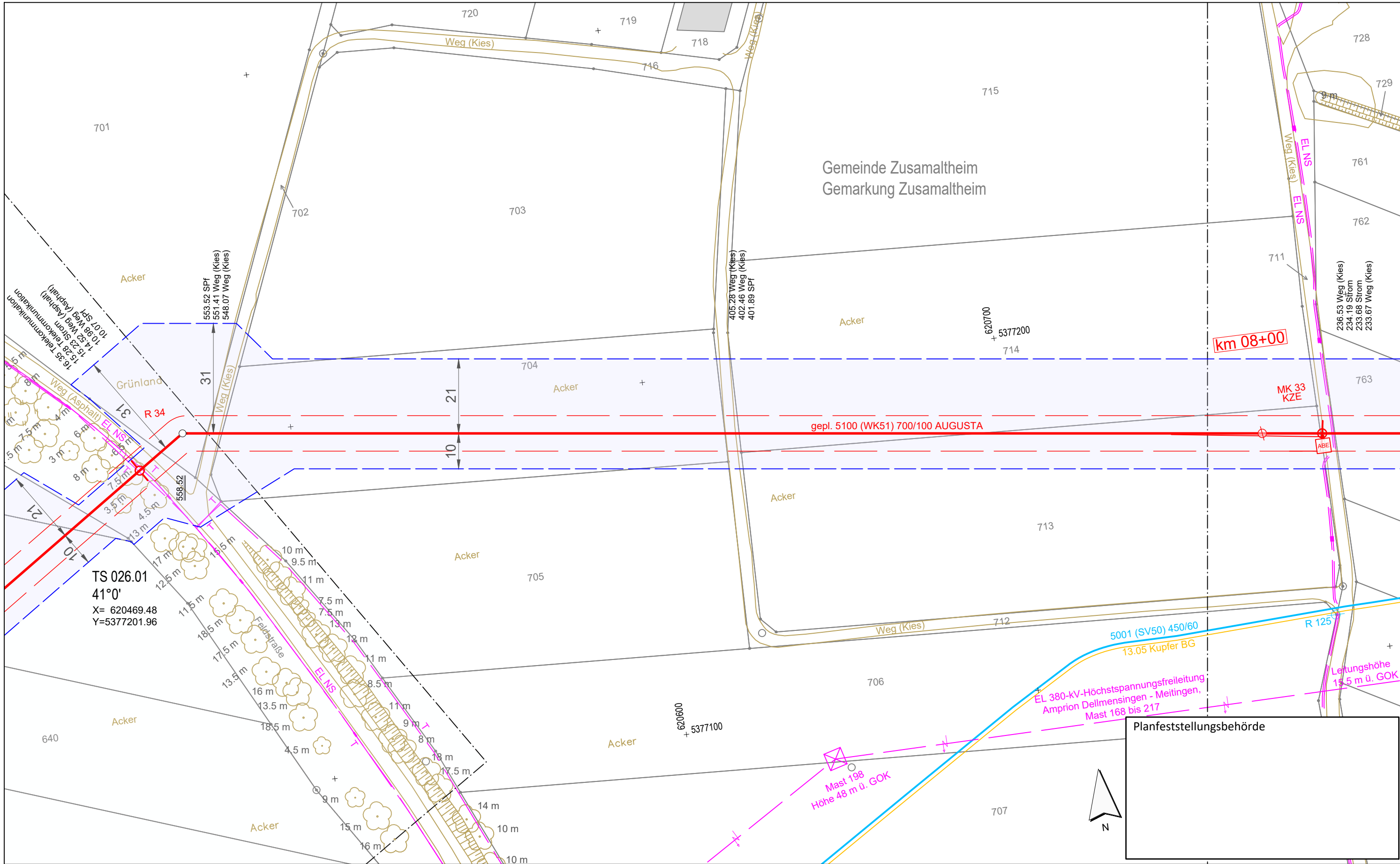
0 10 20 30 40 50 Meter

Rev.	Datum	Änderung	Geplante Gastransportleitung AUGUSTA von Wertingen nach Kötz Planunterlagen zum Planfeststellungsverfahren (PF-V)		
			<b>Trassierungsplan Lage</b>		
			Bundesland: Bayern	Regierungsbezirk: Schwaben	Landkreis: Dillingen a.d.Donau
			Leitung 5100 (WK51) DN 700 MOP 100 Schutzstreifen 10 m		
			Erstellt	Datum	Name
			Geprüft	Datum	Thiele / WPG
			Freigegeben	Datum	Ambs / bayernets
			Format	Maßstab	Revision
			DIN A3	1 : 1.000	0
			Planname	Blatt-Nr.	
			WK5100_GP_TP_TG_024	024	

Geobasisdaten: Bayerische Vermessungsverwaltung

Anschluss-Blatt-Nr.: 25

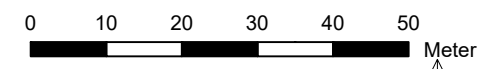
Anschluss-Blatt-Nr.: 23



**Legende** (themenbezogene Auswahl zum vorliegenden Plan; weitere Verwendungen gemäß Symbol-/Zeicherverzeichnis):

- |                       |             |  |             |
|-----------------------|-------------|--|-------------|
| Gemarkung             | — · — · — · | Gastransportleitung geplant            | — (red)     |
| Flurstücks-Grenze     | — (black)   | KKS-Anlagen geplant                    | — (red)     |
| Topografie            | — (yellow)  | Schutzstreifen (dingliche Sicherung)   | - - - (red) |
| Fremdleitungen        | — (magenta) | TS-Punkt mit Nr., Winkel u. Koordinate | ○ (red)     |
| Bestand Gas bayernets | — (blue)    | Kilometrierung                         | ⊗ km 00+00  |

- |                                    |                 |
|------------------------------------|-----------------|
| Schilderpfahl (SPf)                | ○ (red)         |
| Schilderpfahl mit Messkontakt (MK) | ○ (red)         |
| Arbeitsstreifen                    | — (blue dashed) |



Rev.	Datum	Änderung	Geplante Gastransportleitung AUGUSTA von Wertingen nach Kötz Planunterlagen zum Planfeststellungsverfahren (PF-V)		
			<b>Trassierungsplan Lage</b>		
			Bundesland: Bayern	Regierungsbezirk: Schwaben	Landkreis: Dillingen a.d. Donau
			Datum	Name	Format
			Erstellt	Döring; Hahn / WPG	DIN A3
			Geprüft	Thiele / WPG	Maßstab
			Freigegeben	Ambs / bayernets	Revision
					0
				Planname	Blatt-Nr.
				WK5100_GP_TP_TG_025	

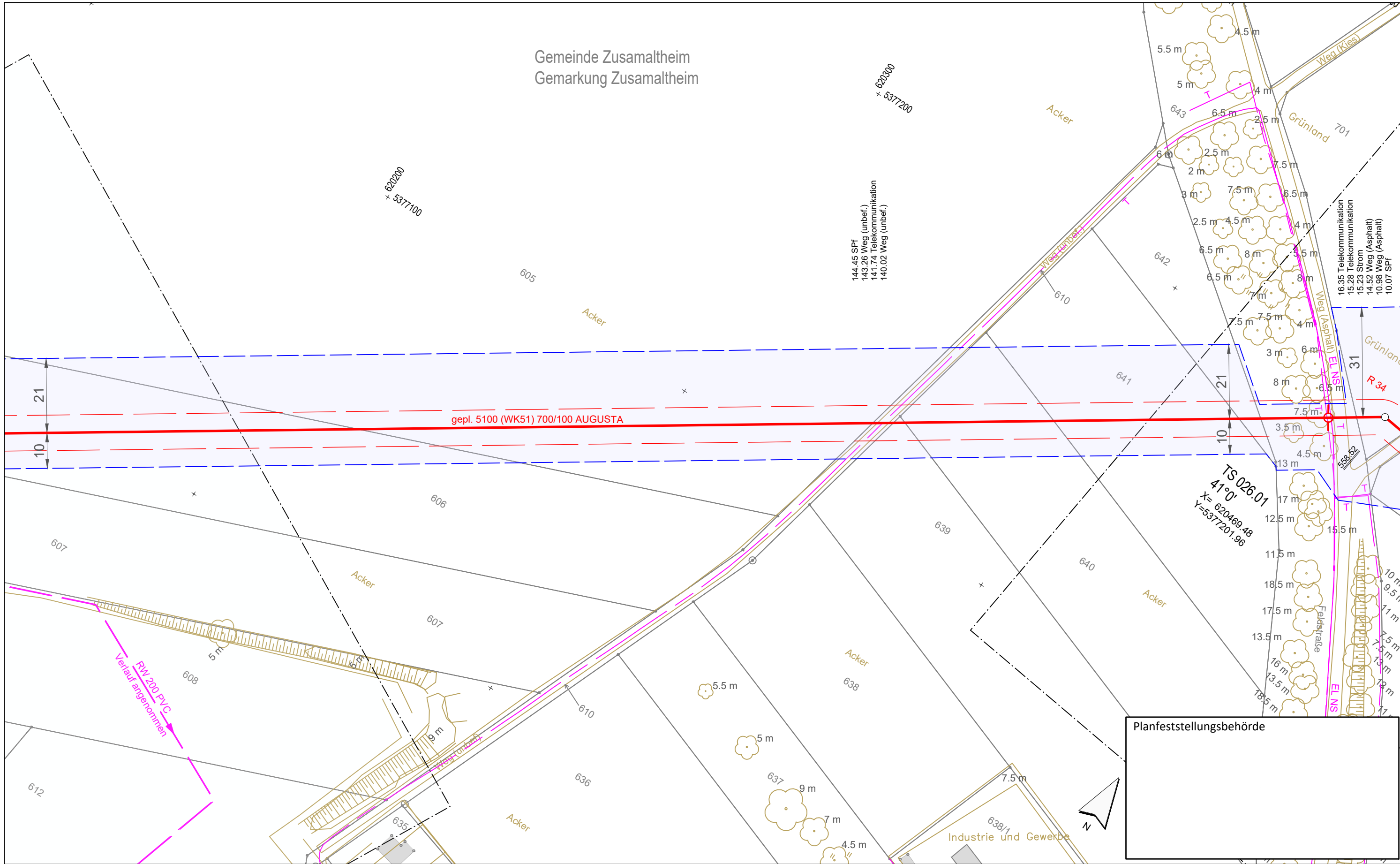
Geobasisdaten: Bayerische Vermessungsverwaltung



Anschluss-Blatt-Nr.: 26

Anschluss-Blatt-Nr.: 24

Gemeinde Zusamaltheim  
Gemarkung Zusamaltheim



Planfeststellungsbehörde

**Legende** (themenbezogene Auswahl zum vorliegenden Plan; weitere Verwendungen gemäß Symbol-/Zeicherverzeichnis):

Gemarkung	— · — · — ·	Gastransportleitung geplant	—	Schilderpfahl (SPf)	○
Flurstücks-Grenze	—	KKS-Anlagen geplant	—	Schilderpfahl mit Messkontakt (MK)	○
Topografie	—	Schutzstreifen (dingliche Sicherung)	- - - -	Arbeitsstreifen	□
Fremdleitungen	—	TS-Punkt mit Nr., Winkel u. Koordinate	○		
Bestand Gas bayernets	—	Kilometrierung	○ km 00+00		

0 10 20 30 40 50 Meter

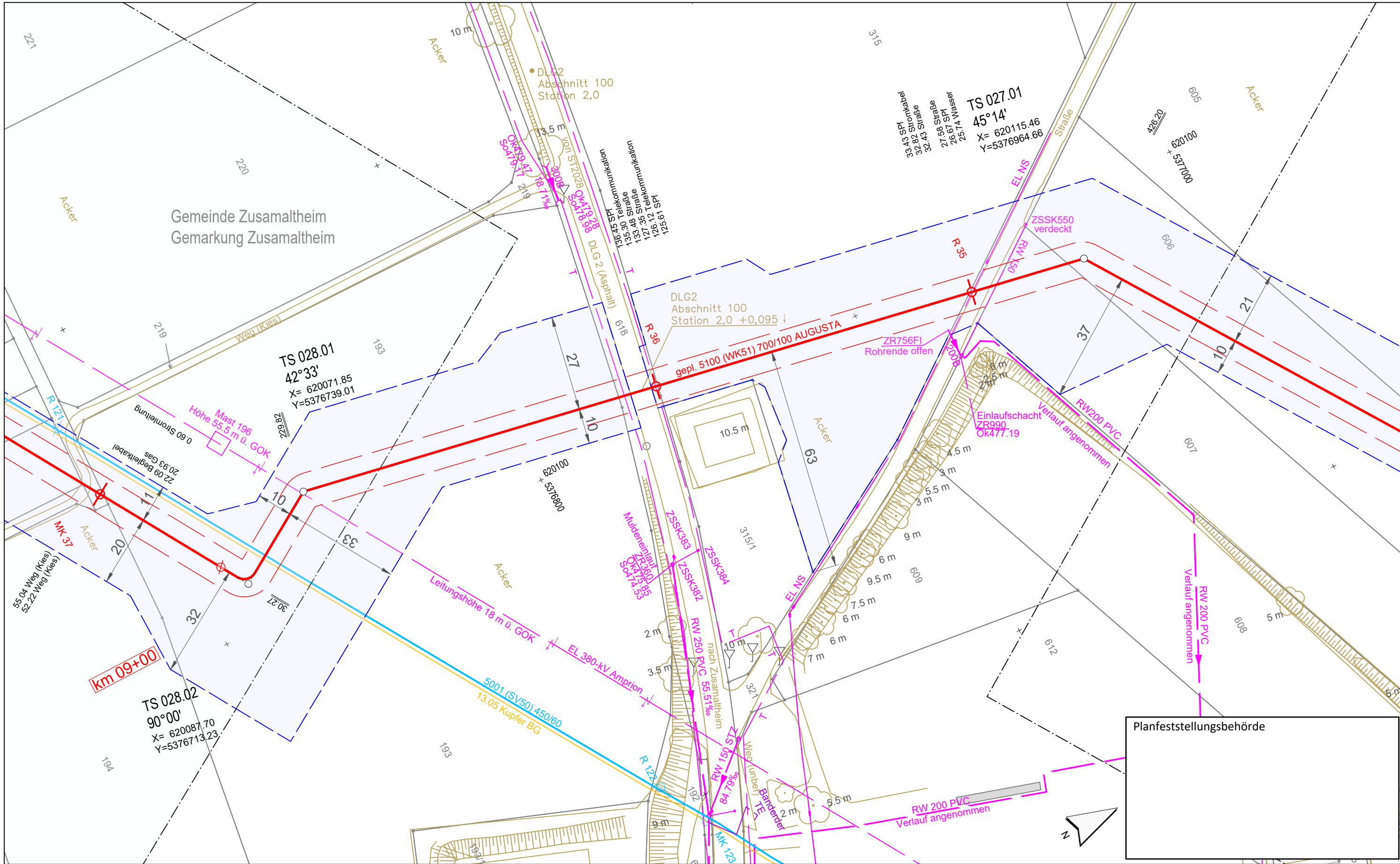
Rev.	Datum	Änderung	Geplante Gastransportleitung AUGUSTA von Wertingen nach Kötz Planunterlagen zum Planfeststellungsverfahren (PF-V)		
			<b>Trassierungsplan Lage</b>		
			Bundesland: Bayern	Regierungsbezirk: Schwaben	Landkreis: Dillingen a.d. Donau
			Leitung 5100 (WK51) DN 700 MOP 100 Schutzstreifen 10 m		
			Erstellt	Datum	Name
			Geprüft	Datum	Thiele / WPG
			Freigegeben	Datum	Ambs / bayernets
			Format	Maßstab	Revision
			DIN A3	1 : 1.000	0
			Blatt-Nr.	Planname	
			WK5100_GP_TP_TG_026	WK5100_GP_TP_TG_026	

Geobasisdaten: Bayerische Vermessungsverwaltung

Anschluss-Blatt-Nr.: 27

Anschluss-Blatt-Nr.: 25





Planfeststellungsbehörde

**Legende** (themenbezogene Auswahl zum vorliegenden Plan; weitere Verwendungen gemäß Symbol-/Zeichenerverzeichnis):

Gemarkung	— · — · — ·	Gastransportleitung geplant	—	Schilderpfahl (SPf)	○
Flurstücks-Grenze	—	KKS-Anlagen geplant	—	Schilderpfahl mit Messkontakt (MK)	○
Topografie	—	Schutzstreifen (dingliche Sicherung)	- - -	Arbeitsstreifen	— — — —
Fremdleitungen	—	TS-Punkt mit Nr., Winkel u. Koordinate	○		
Bestand Gas bayernets	—	Kilometrierung	○ km 00+00		

0 10 20 30 40 50 Meter

Rev.	Datum	Änderung	Geplante Gastransportleitung AUGUSTA von Wertingen nach Kötz Planunterlagen zum Planfeststellungsverfahren (PF-V)		
			<b>Trassierungsplan Lage</b>		
			Bundesland: Bayern	Regierungsbezirk: Schwaben	Landkreis: Dillingen a.d. Donau
			Datum	Name	Maßstab
			Erstellt 27.04.2023	Döring; Hahn / WPG	1 : 1.000
			Geprüft 27.04.2023	Thiele / WPG	Revision 0
			Freigegeben 27.04.2023	Ambs / bayernets	Blatt-Nr. WK5100_GP_TP_TG_027

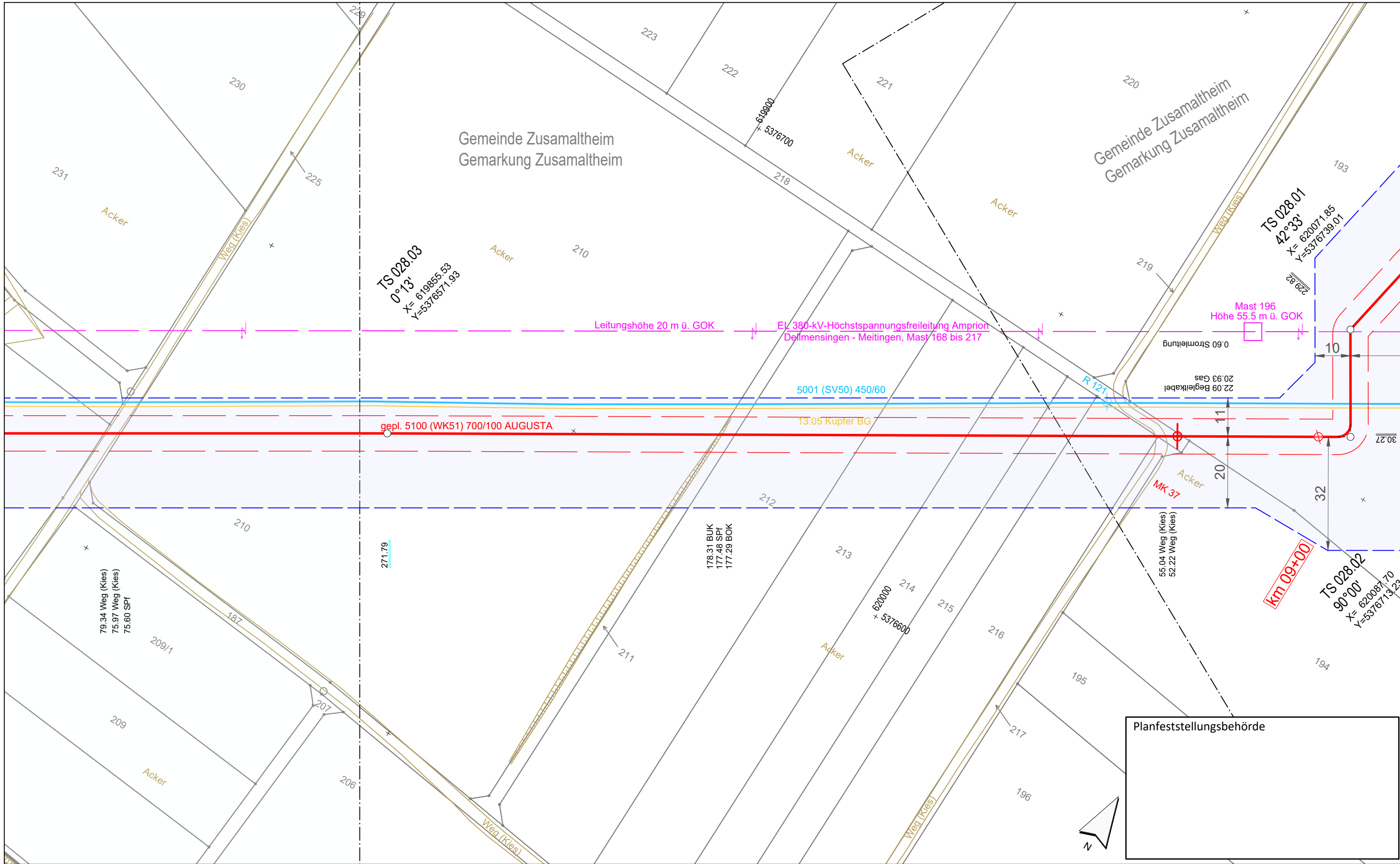
Geobasisdaten: Bayerische Vermessungsverwaltung

Anschluss-Blatt-Nr.: 28

Anschluss-Blatt-Nr.: 26



Weishaupt Planungen GmbH Planung und Bauberechnung					
im Auftrag der bayernets energy transport systems					
Datum			Name		
27.04.2023			Döring; Hahn / WPG		
Format			Maßstab		
DIN A3			1 : 1.000		
Revision			Blatt-Nr.		
0			WK5100_GP_TP_TG_027		



Planfeststellungsbehörde

**Legende** (themenbezogene Auswahl zum vorliegenden Plan; weitere Verwendungen gemäß Symbol-/ Zeichenverzeichnis):

Gemarkung		Gastransportleitung geplant		Schilderpfahl (SPf)	
Flurstücks-Grenze		KKS-Anlagen geplant		Schilderpfahl mit Messkontakt (MK)	
Topografie		Schutzstreifen (dingliche Sicherung)		Arbeitsstreifen	
Fremdleitungen		TS-Punkt mit Nr., Winkel u. Koordinate			
Bestand Gas bayernets		Kilometrierung			

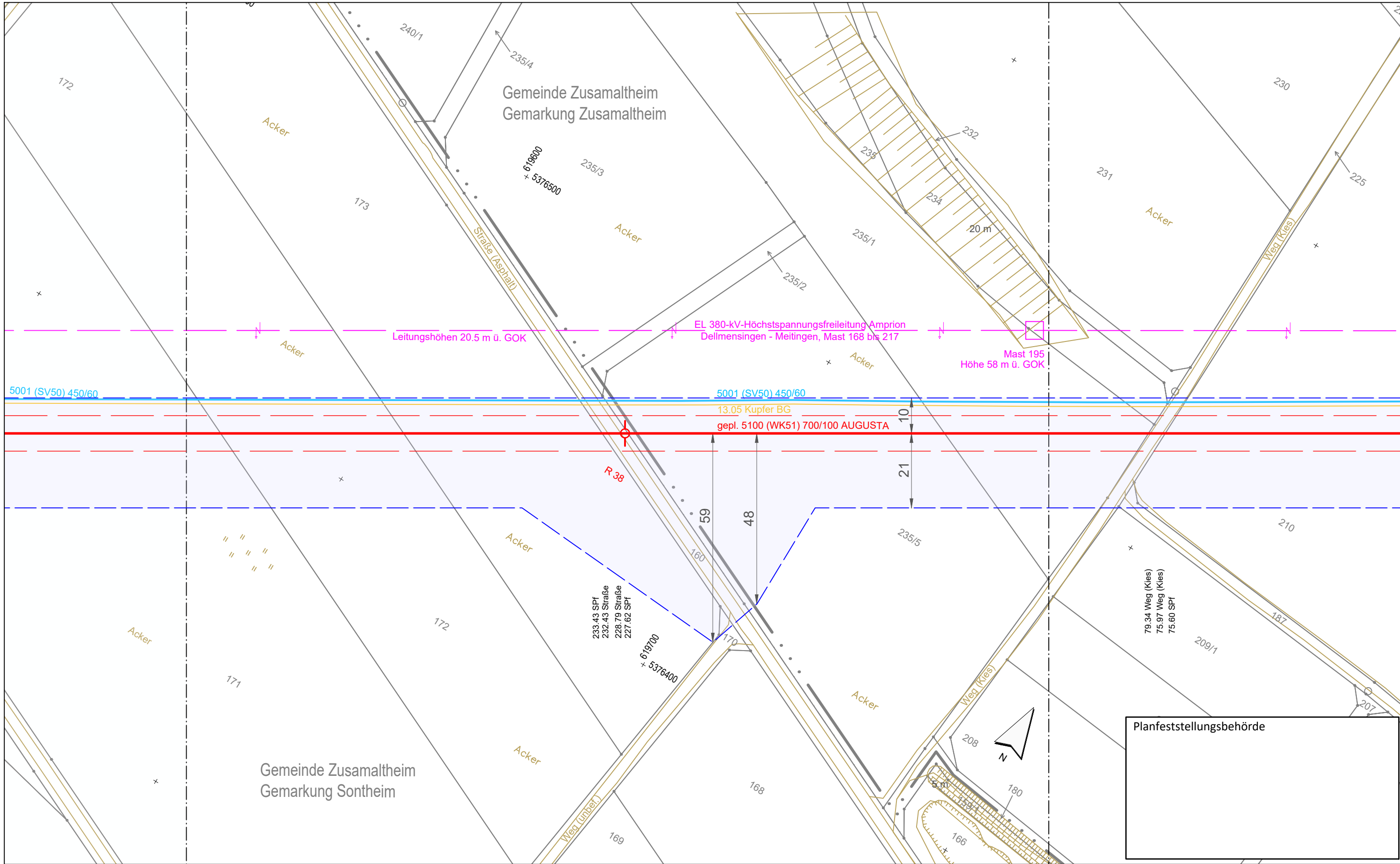
0 10 20 30 40 50 Meter

Rev.	Datum	Änderung	Geplante Gastransportleitung AUGUSTA von Wertingen nach Kötz Planunterlagen zum Planfeststellungsverfahren (PF-V)		
			<b>Trassierungsplan Lage</b>		
			Bundesland: Bayern	Regierungsbezirk: Schwaben	Landkreis: Dillingen a.d. Donau
			Leitung 5100 (WK51) DN 700 MOP 100 Schutzstreifen 10 m		
			Erstellt	Datum	Name
			Geprüft	Datum	Name
			Freigegeben	Datum	Name
			Format		Maßstab
			Blatt-Nr.		Revision
			Planname		Blatt-Nr.
			WK5100_GP_TP_TG_028		0

Geobasisdaten: Bayerische Vermessungsverwaltung

Anschluss-Blatt-Nr.: 29

Anschluss-Blatt-Nr.: 27



Planfeststellungsbehörde

**Legende** (themenbezogene Auswahl zum vorliegenden Plan; weitere Verwendungen gemäß Symbol-/ Zeichenverzeichnis):

Gemarkung		Gastransportleitung geplant		Schilderpfahl (SPf)	
Flurstücks-Grenze		KKS-Anlagen geplant		Schilderpfahl mit Messkontakt (MK)	
Topografie		Schutzstreifen (dingliche Sicherung)		Arbeitsstreifen	
Fremdleitungen		TS-Punkt mit Nr., Winkel u. Koordinate			
Bestand Gas bayernets		Kilometrierung			

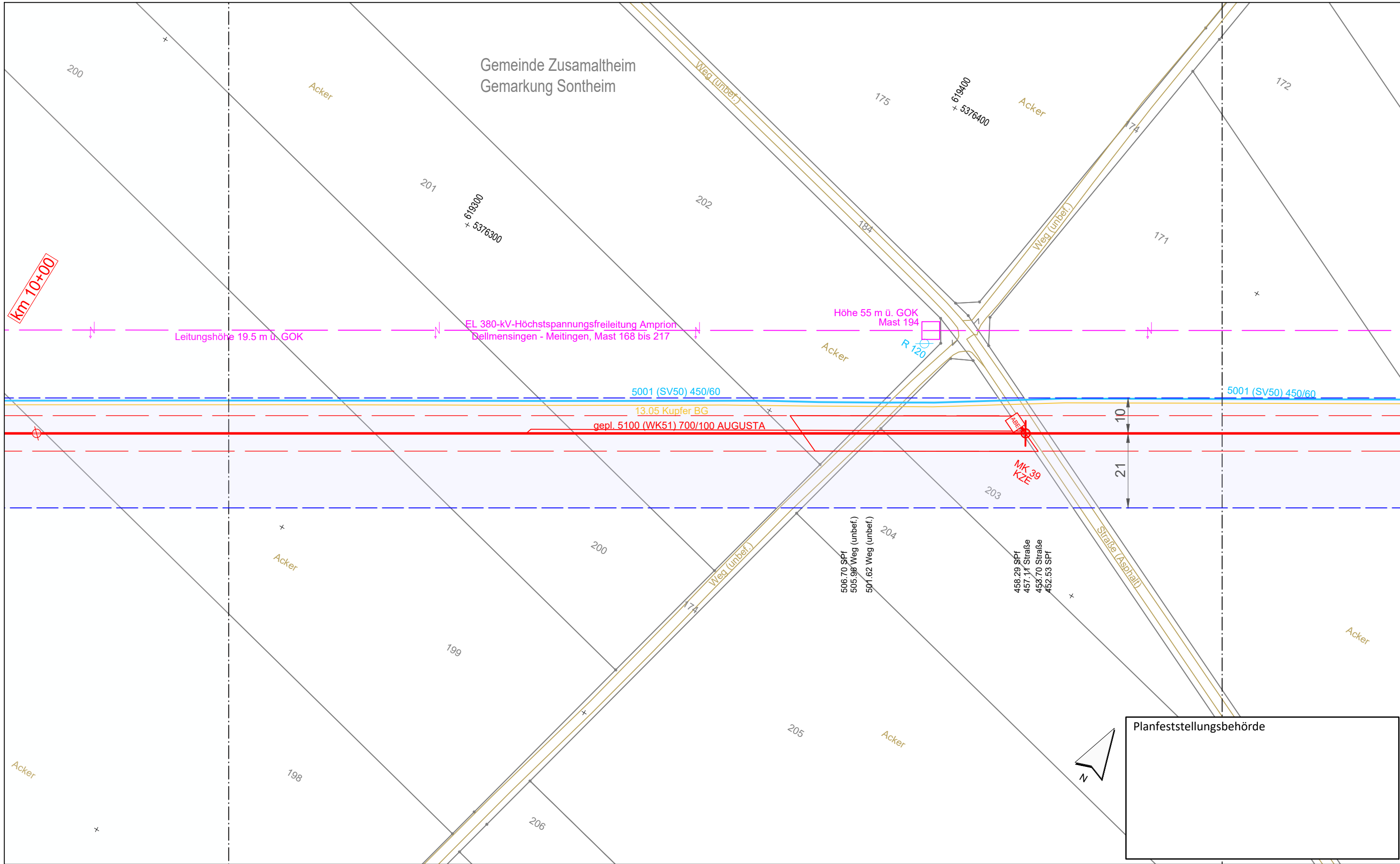
0 10 20 30 40 50 Meter

Rev.	Datum	Änderung	Geplante Gastransportleitung AUGUSTA von Wertingen nach Kötz Planunterlagen zum Planfeststellungsverfahren (PF-V)		
			<b>Trassierungsplan Lage</b>		
			Bundesland: Bayern	Regierungsbezirk: Schwaben	Landkreis: Dillingen a.d.Donau
			Leitung 5100 (WK51) DN 700 MOP 100 Schutzstreifen 10 m		
			Erstellt	Datum	Name
			Geprüft	Datum	Thiele / WPG
			Freigegeben	Datum	Ambs / bayernets
			Format	Maßstab	Revision
			DIN A3	1 : 1.000	0
			Planname	Blatt-Nr.	
			WK5100_GP_TP_TG_029	029	

Geobasisdaten: Bayerische Vermessungsverwaltung

Anschluss-Blatt-Nr.: 30

Anschluss-Blatt-Nr.: 28



**Legende** (themenbezogene Auswahl zum vorliegenden Plan; weitere Verwendungen gemäß Symbol-/ Zeichenverzeichnis):

Gemarkung		Gastransportleitung geplant		Schilderpfahl (SPf)	
Flurstücks-Grenze		KKS-Anlagen geplant		Schilderpfahl mit Messkontakt (MK)	
Topografie		Schutzstreifen (dingliche Sicherung)		Arbeitsstreifen	
Fremdleitungen		TS-Punkt mit Nr., Winkel u. Koordinate			
Bestand Gas bayernets		Kilometrierung			

0 10 20 30 40 50 Meter

Rev.	Datum	Änderung	Geplante Gastransportleitung AUGUSTA von Wertingen nach Kötz Planunterlagen zum Planfeststellungsverfahren (PF-V)		
			<b>Trassierungsplan Lage</b>		
			Bundesland: Bayern	Regierungsbezirk: Schwaben	Landkreis: Dillingen a.d.Donau
			Leitung 5100 (WK51) DN 700 MOP 100 Schutzstreifen 10 m		
			Erstellt	27.04.2023	Döring; Hahn / WPG
			Geprüft	27.04.2023	Thiele / WPG
			Freigegeben	27.04.2023	Ambs / bayernets
			Format	Maßstab	Revision
			DIN A3	1 : 1.000	0
			Planname	Blatt-Nr.	
			WK5100_GP_TP_TG_030	030	

Geobasisdaten: Bayerische Vermessungsverwaltung

Anschluss-Blatt-Nr.: 31

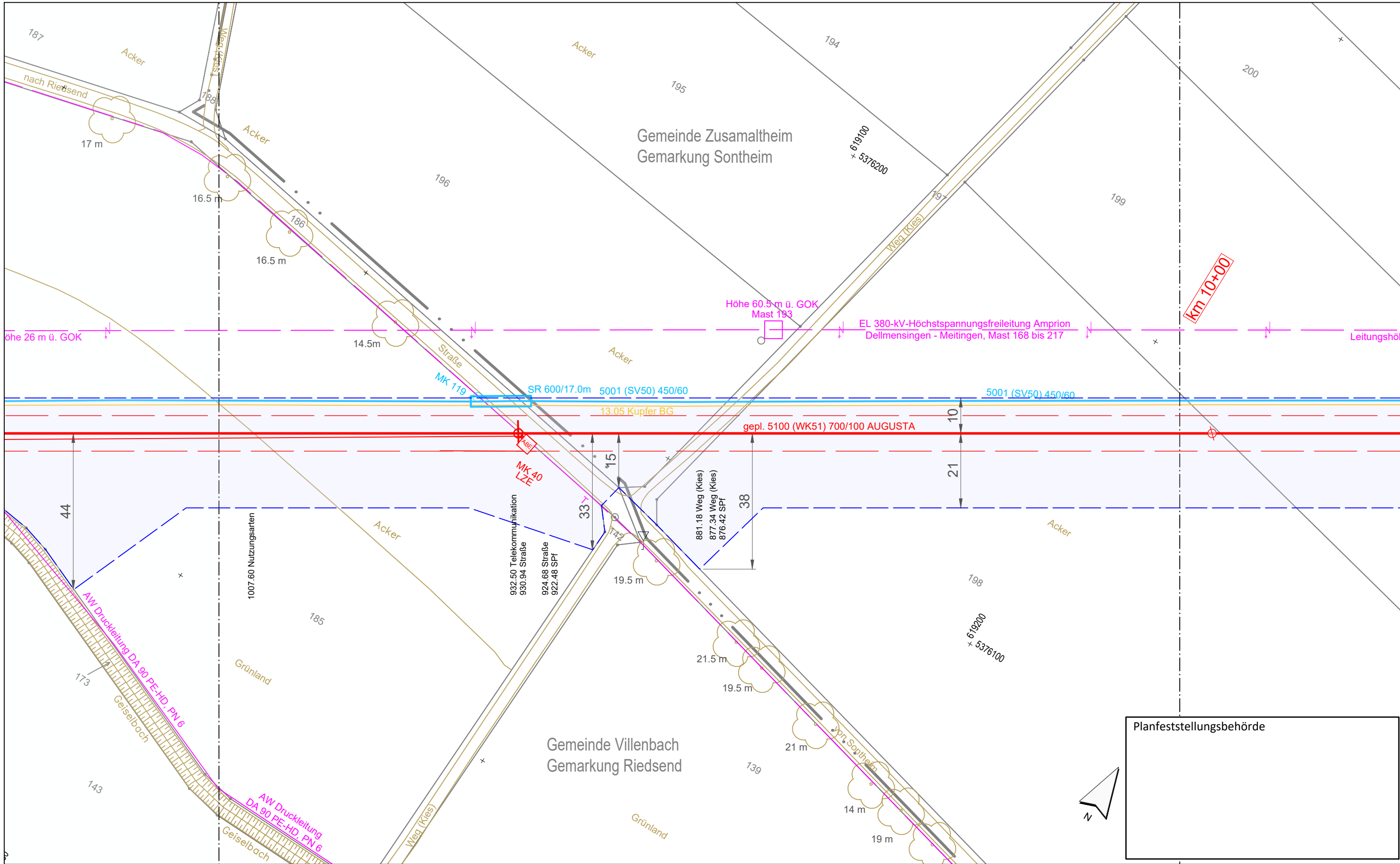
Anschluss-Blatt-Nr.: 29

Planfeststellungsbehörde

Weihaupt Planungen GmbH  
Planung und Bauberechnung

im Auftrag der  
**bayernets**  
energietechnik systeme





Planfeststellungsbehörde

**Legende** (themenbezogene Auswahl zum vorliegenden Plan; weitere Verwendungen gemäß Symbol-/ Zeichenverzeichnis):

Gemarkung	— · — · — · —	Gastransportleitung geplant	— (red)	Schilderpfahl (SPF)	⊙ (red)
Flurstücks-Grenze	— (solid)	KKS-Anlagen geplant	— (dashed)	Schilderpfahl mit Messkontakt (MK)	⊙ (red with dot)
Topografie	— (yellow)	Schutzstreifen (dingliche Sicherung)	— (dashed)	Arbeitsstreifen	— (blue dashed)
Fremdleitungen	— (purple)	TS-Punkt mit Nr., Winkel u. Koordinate	⊙ (red with number)		
Bestand Gas bayernets	— (blue)	Kilometrierung	⊙ (red with 'km 00+00')		

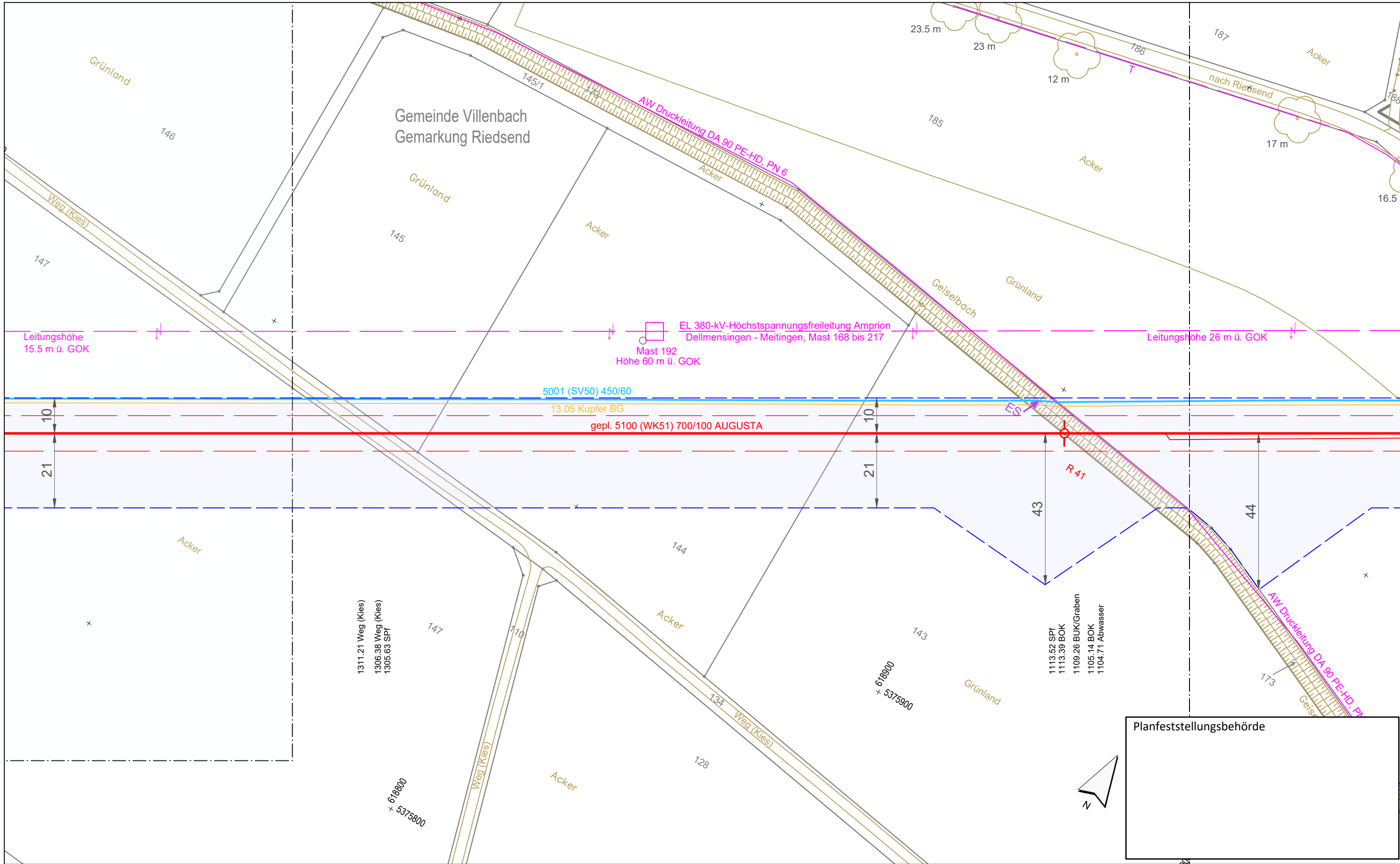
0 10 20 30 40 50 Meter

Rev.	Datum	Änderung	Geplante Gastransportleitung AUGUSTA von Wertingen nach Kötz Planunterlagen zum Planfeststellungsverfahren (PF-V)		
			<b>Trassierungsplan Lage</b>		
			Bundesland: Bayern	Regierungsbezirk: Schwaben	Landkreis: Dillingen a.d. Donau
			Leitung 5100 (WK51) DN 700 MOP 100 Schutzstreifen 10 m		
			Datum	Name	Format
			Erstellt	Döring; Hahn / WPG	DIN A3
			Geprüft	Thiele / WPG	Maßstab
			Freigegeben	Ambs / bayernets	1 : 1.000
					Revision
					0
				Planname	Blatt-Nr.
				WK5100_GP_TP_TG_031	

Geobasisdaten: Bayerische Vermessungsverwaltung

Anschluss-Blatt-Nr.: 32

Anschluss-Blatt-Nr.: 30



**Legende** (themenbezogene Auswahl zum vorliegenden Plan; weitere Verwendungen gemäß Symbol-/ Zeichenverzeichnis):

Gemarkung	— · — · — · —	Gastransportleitung geplant	—	Schilderpfahl (SPf)	○
Flurstücks-Grenze	—	KKS-Anlagen geplant	—	Schilderpfahl mit Messkontakt (MK)	○
Topografie	—	Schutzstreifen (dingliche Sicherung)	- - - -	Arbeitsstreifen	□
Fremdleitungen	—	TS-Punkt mit Nr., Winkel u. Koordinate	○		
Bestand Gas bayernets	—	Kilometrierung	km 00+00		

0 10 20 30 40 50 Meter

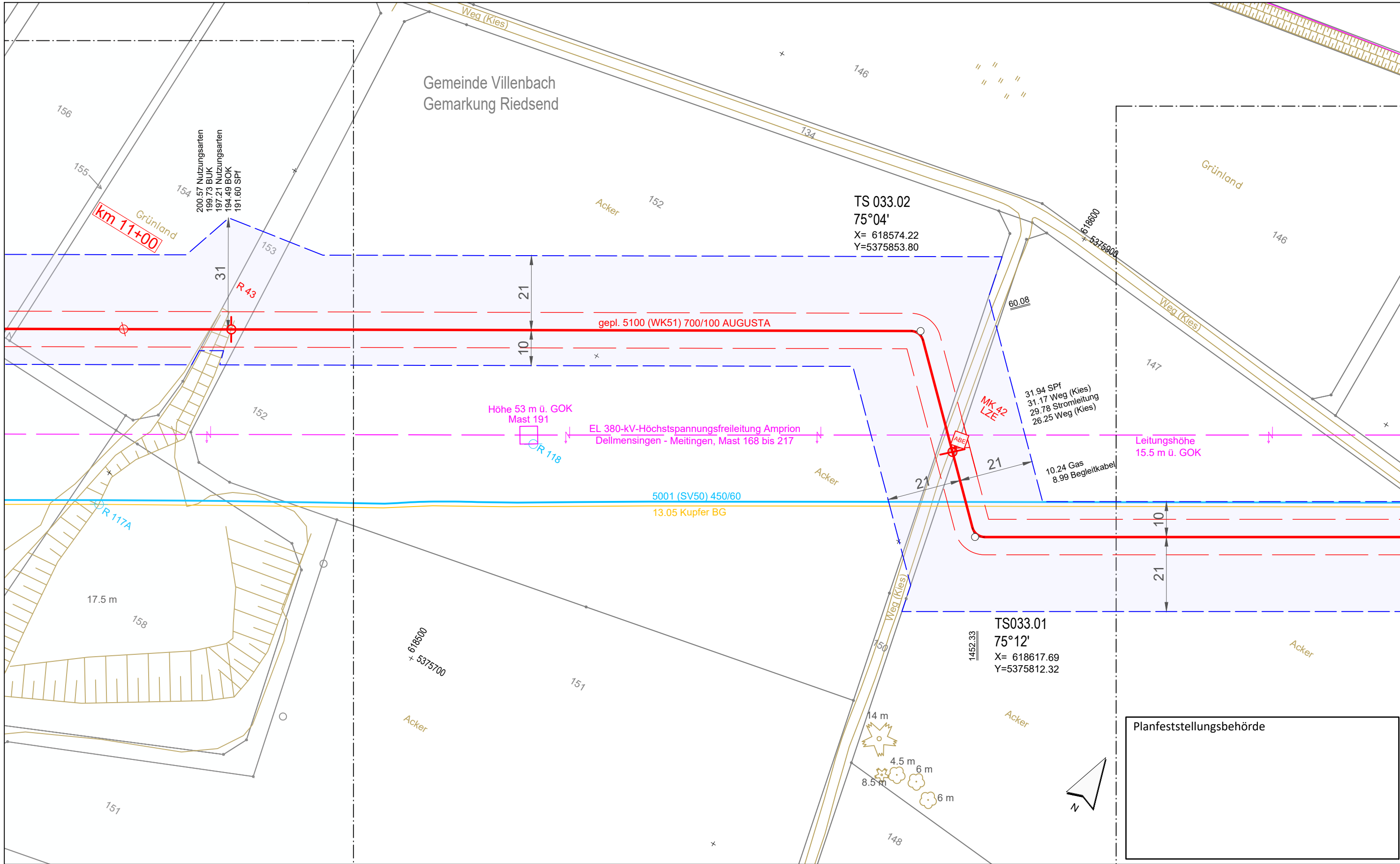
Rev.	Datum	Änderung	Geplante Gastransportleitung AUGUSTA von Wertingen nach Kötz Planunterlagen zum Planfeststellungsverfahren (PF-V)		
			<b>Trassierungsplan Lage</b>		
			Bundesland: Bayern	Regierungsbezirk: Schwaben	Landkreis: Dillingen a.d. Donau
			Leitung 5100 (WK51) DN 700 MOP 100 Schutzstreifen 10 m		
			Datum	Name	Format
			Erstellt	Döring; Hahn / WPG	DIN A3
			Geprüft	Thiele / WPG	Maßstab
			Freigegeben	Ambs / bayernets	1 : 1.000
					Revision
					0
					Blatt-Nr.
					WK5100_GP_TP_TG_032

Geobasisdaten: Bayerische Vermessungsverwaltung

Anschluss-Blatt-Nr.: 33

Anschluss-Blatt-Nr.: 31





Gemeinde Villenbach  
Gemarkung Riedsend

TS 033.02  
75°04'  
X= 618574.22  
Y=5375853.80

TS033.01  
75°12'  
X= 618617.69  
Y=5375812.32

Planfeststellungsbehörde

**Legende** (themenbezogene Auswahl zum vorliegenden Plan; weitere Verwendungen gemäß Symbol-/ Zeichenverzeichnis):

Gemarkung	— · — · — ·	Gastransportleitung geplant	— (red)	Schilderpfahl (SPf)	⊙ (red)
Flurstücks-Grenze	— (grey)	KKS-Anlagen geplant	— (red dashed)	Schilderpfahl mit Messkontakt (MK)	⊙ (red with dot)
Topografie	— (yellow)	Schutzstreifen (dingliche Sicherung)	— (red dashed)	Arbeitsstreifen	— (blue dashed)
Fremdleitungen	— (pink)	TS-Punkt mit Nr., Winkel u. Koordinate	⊙ (red with dot)		
Bestand Gas bayernets	— (blue)	Kilometrierung	⊙ (red with dot) km 00+00		

0 10 20 30 40 50 Meter

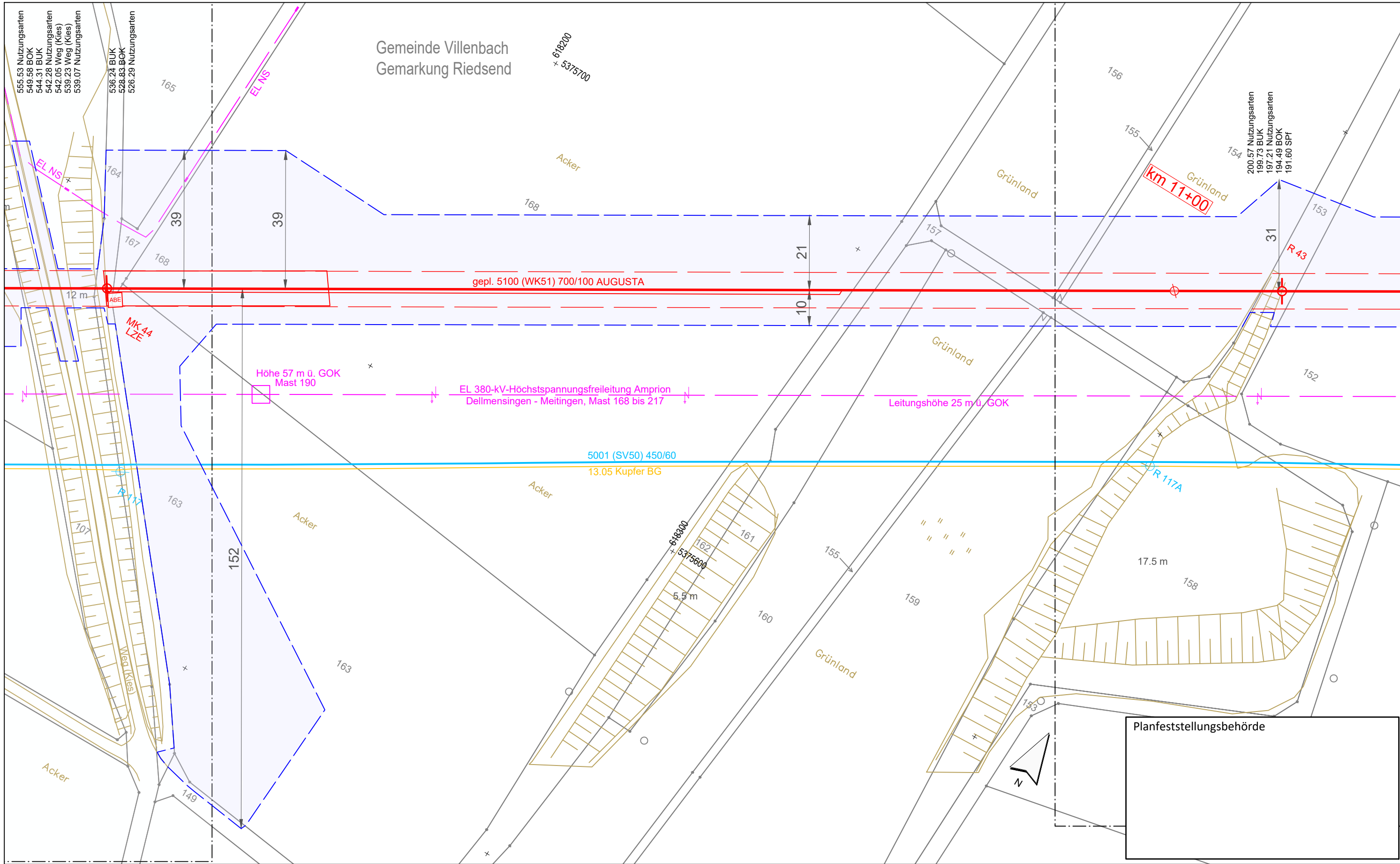
Rev.	Datum	Änderung	Geplante Gastransportleitung AUGUSTA von Wertingen nach Kötz Planunterlagen zum Planfeststellungsverfahren (PF-V)		
			<b>Trassierungsplan Lage</b>		
			Bundesland: Bayern	Regierungsbezirk: Schwaben	Landkreis: Dillingen a.d.Donau
			Leitung 5100 (WK51) DN 700 MOP 100 Schutzstreifen 10 m		
			Erstellt	Datum	Name
			Geprüft	Datum	Maßstab
			Freigegeben	Datum	Revision
			Planname		Blatt-Nr.
			WK5100_GP_TP_TG_033		

Geobasisdaten: Bayerische Vermessungsverwaltung

Anschluss-Blatt-Nr.: 34

Anschluss-Blatt-Nr.: 32

Weihaupt Planungen GmbH  
Planung und Bauberechnung  
im Auftrag der  
**bayernets**  
energietransportsysteme



**Legende** (themenbezogene Auswahl zum vorliegenden Plan; weitere Verwendungen gemäß Symbol-/ Zeichenverzeichnis):

Gemarkung	— · — · — ·	Gastransportleitung geplant	— (red)	Schilderpfahl (SPf)	⊙ (red)
Flurstücks-Grenze	— (grey)	KKS-Anlagen geplant	— (red)	Schilderpfahl mit Messkontakt (MK)	⊙ (red)
Topografie	— (yellow)	Schutzstreifen (dingliche Sicherung)	- - - (red)	Arbeitsstreifen	— (blue dashed)
Fremdleitungen	— (magenta)	TS-Punkt mit Nr., Winkel u. Koordinate	⊙ (red)		
Bestand Gas bayernets	— (blue)	Kilometrierung	⊙ km 00+00		

0 10 20 30 40 50 Meter

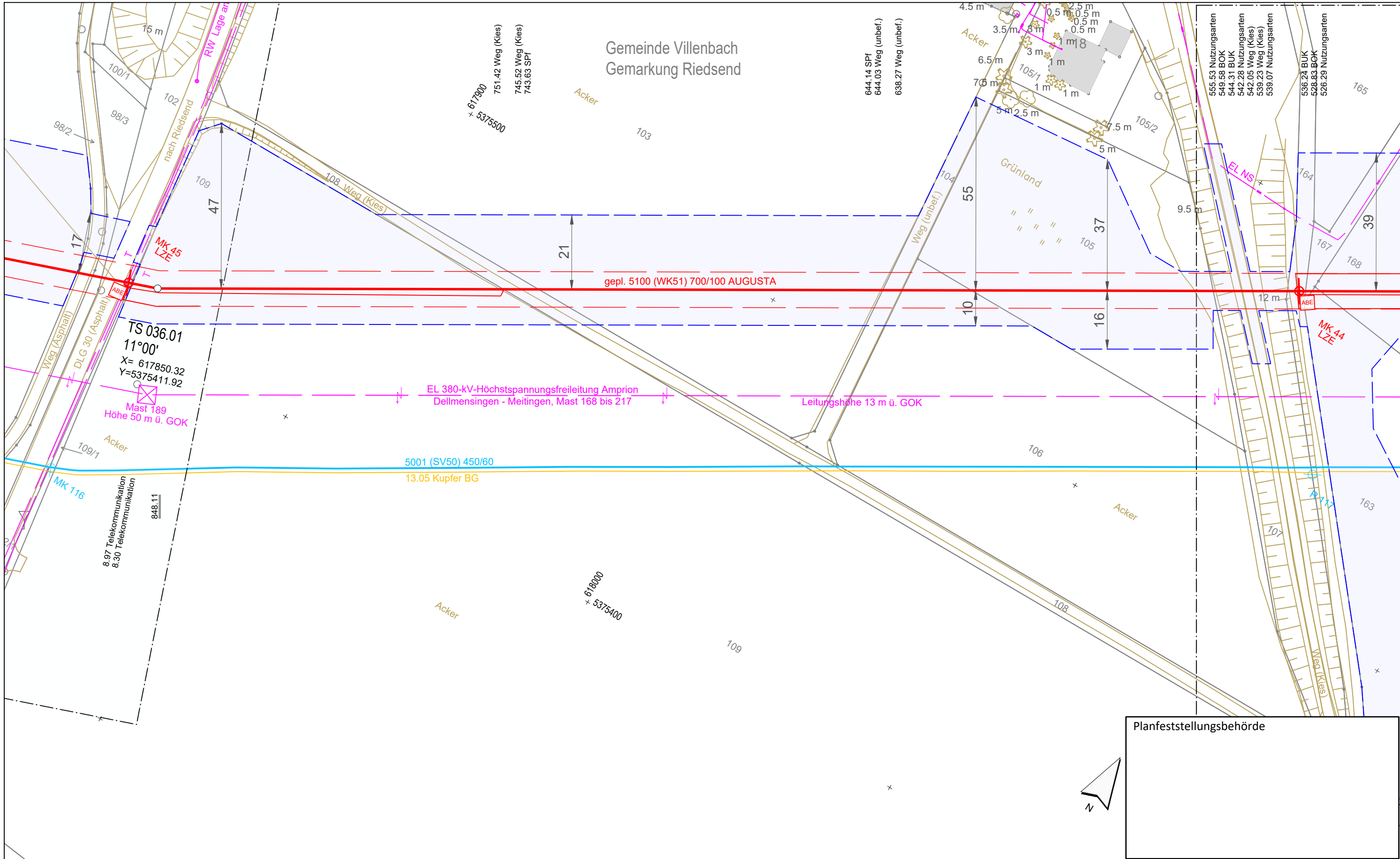
Rev.	Datum	Änderung	Geplante Gastransportleitung AUGUSTA von Wertingen nach Kötz Planunterlagen zum Planfeststellungsverfahren (PF-V)		
			<b>Trassierungsplan Lage</b>		
			Bundesland: Bayern	Regierungsbezirk: Schwaben	Landkreis: Dillingen a.d. Donau
			Leitung 5100 (WK51) DN 700 MOP 100 Schutzstreifen 10 m		
			Erstellt	Datum	Name
			Geprüft	Datum	Name
			Freigegeben	Datum	Name
			Format		Maßstab
			Blatt-Nr.		Revision
			Planname		Blatt-Nr.
			WK5100_GP_TP_TG_034		0

Geobasisdaten: Bayerische Vermessungsverwaltung

Anschluss-Blatt-Nr.: 35

Anschluss-Blatt-Nr.: 33

Gemeinde Villenbach  
Gemarkung Riedsend



Planfeststellungsbehörde

**Legende** (themenbezogene Auswahl zum vorliegenden Plan; weitere Verwendungen gemäß Symbol-/Zeichenerverzeichnis):

Gemarkung		Gastransportleitung geplant		Schilderpfahl (SPF)	
Flurstücks-Grenze		KKS-Anlagen geplant		Schilderpfahl mit Messkontakt (MK)	
Topografie		Schutzstreifen (dingliche Sicherung)		Arbeitsstreifen	
Fremdleitungen		TS-Punkt mit Nr., Winkel u. Koordinate			
Bestand Gas bayernets		Kilometrierung			

0 10 20 30 40 50 Meter

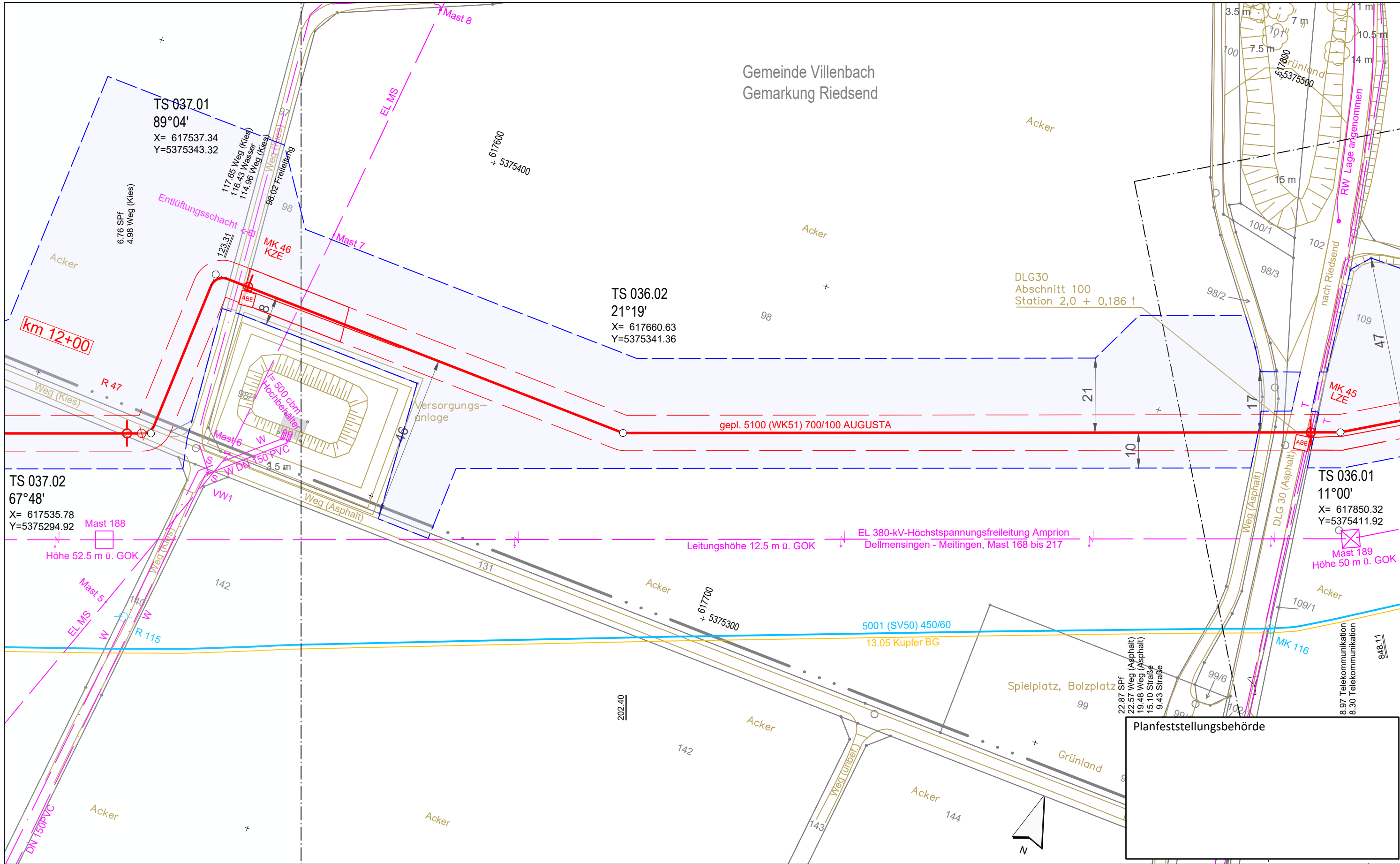
Rev.	Datum	Änderung	Geplante Gastransportleitung AUGUSTA von Wertingen nach Kötz Planunterlagen zum Planfeststellungsverfahren (PF-V)		
			<b>Trassierungsplan Lage</b>		
			Bundesland: Bayern	Regierungsbezirk: Schwaben	Landkreis: Dillingen a.d. Donau
			Datum	Name	Format
			Erstellt	Döring; Hahn / WPG	DIN A3
			Geprüft	Thiele / WPG	Maßstab
			Freigegeben	Ambs / bayernets	1 : 1.000
					Revision
					0
					Blatt-Nr.
					WK5100_GP_TP_TG_035

Geobasisdaten: Bayerische Vermessungsverwaltung

Anschluss-Blatt-Nr.: 36

Anschluss-Blatt-Nr.: 34

Gemeinde Villenbach  
Gemarkung Riedsend



**Legende** (themenbezogene Auswahl zum vorliegenden Plan; weitere Verwendungen gemäß Symbol-/Zeichenerverzeichnis):

Gemarkung	— · — · — ·	Gastransportleitung geplant	— (red)	Schilderpfahl (SPf)	○ (red)
Flurstücks-Grenze	— (grey)	KKS-Anlagen geplant	— (red)	Schilderpfahl mit Messkontakt (MK)	○ (red)
Topografie	— (yellow)	Schutzstreifen (dingliche Sicherung)	- - - (red)	Arbeitsstreifen	— (blue dashed)
Fremdleitungen	— (magenta)	TS-Punkt mit Nr., Winkel u. Koordinate	○ (red)		
Bestand Gas bayernets	— (blue)	Kilometrierung	⊗ km 00+00		

0 10 20 30 40 50 Meter

Rev.	Datum	Änderung	Geplante Gastransportleitung AUGUSTA von Wertingen nach Kötz Planunterlagen zum Planfeststellungsverfahren (PF-V)		
			<b>Trassierungsplan Lage</b>		
			Bundesland: Bayern	Regierungsbezirk: Schwaben	Landkreis: Dillingen a.d. Donau
			Datum	Name	Format
			Erstellt	Döring; Hahn / WPG	DIN A3
			Geprüft	Thiele / WPG	Maßstab
			Freigegeben	Ambs / bayernets	Revision
					Blatt-Nr.
					0
					Planname
					WK5100_GP_TP_TG_036

Geobasisdaten: Bayerische Vermessungsverwaltung

Anschluss-Blatt-Nr.: 37

Anschluss-Blatt-Nr.: 35

Planfeststellungsbehörde

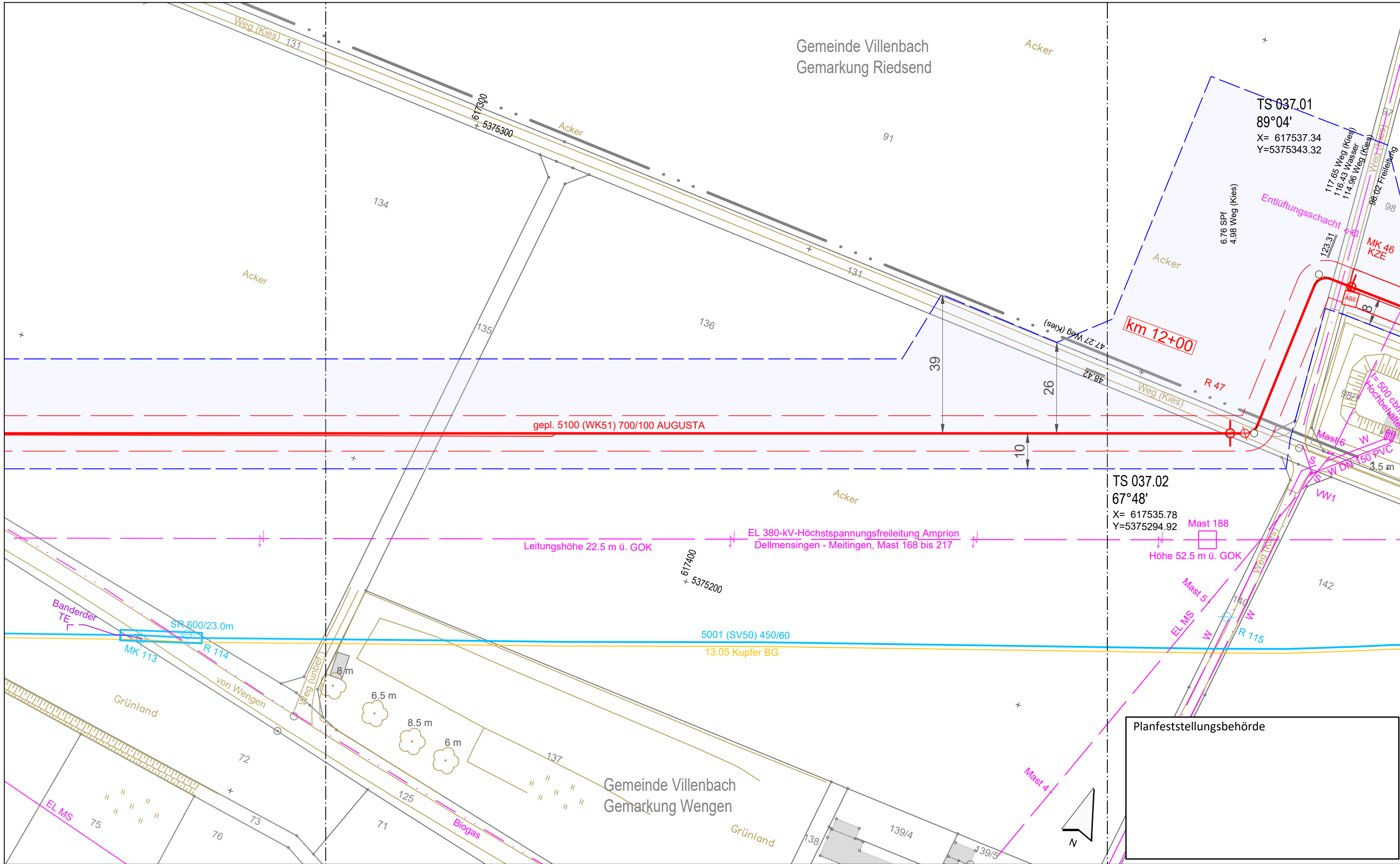
8.97 Telekommunikation  
8.30 Telekommunikation

848.11

Weihaupt Planungen GmbH  
Planung und Bauberechnung

im Auftrag der  
**bayernets**  
energietransportsysteme

Datum	Name	Format	Maßstab	Revision
27.04.2023	Döring; Hahn / WPG	DIN A3	1 : 1.000	0
27.04.2023	Thiele / WPG			
27.04.2023	Ambs / bayernets			



TS 037.01  
89°04'  
X= 617537.34  
Y=5375343.32

TS 037.02  
67°48'  
X= 617535.78  
Y=5375294.92

Planfeststellungsbehörde

**Legende** (themenbezogene Auswahl zum vorliegenden Plan; weitere Verwendungen gemäß Symbol-/ Zeichenverzeichnis):

Gemarkung	— · — · — · —	Gastransportleitung geplant	— (red)	Schilderpfahl (SPf)	○ (red)
Flurstücks-Grenze	— (solid)	KKS-Anlagen geplant	— (dashed)	Schilderpfahl mit Messkontakt (MK)	○ (red) with MK
Topografie	— (yellow)	Schutzstreifen (dingliche Sicherung)	— (dashed)	Arbeitsstreifen	— (blue dashed)
Fremdleitungen	— (magenta)	TS-Punkt mit Nr., Winkel u. Koordinate	○ (red) with TS		
Bestand Gas bayernets	— (blue)	Kilometrierung	○ (red) with km 00+00		

0 10 20 30 40 50 Meter

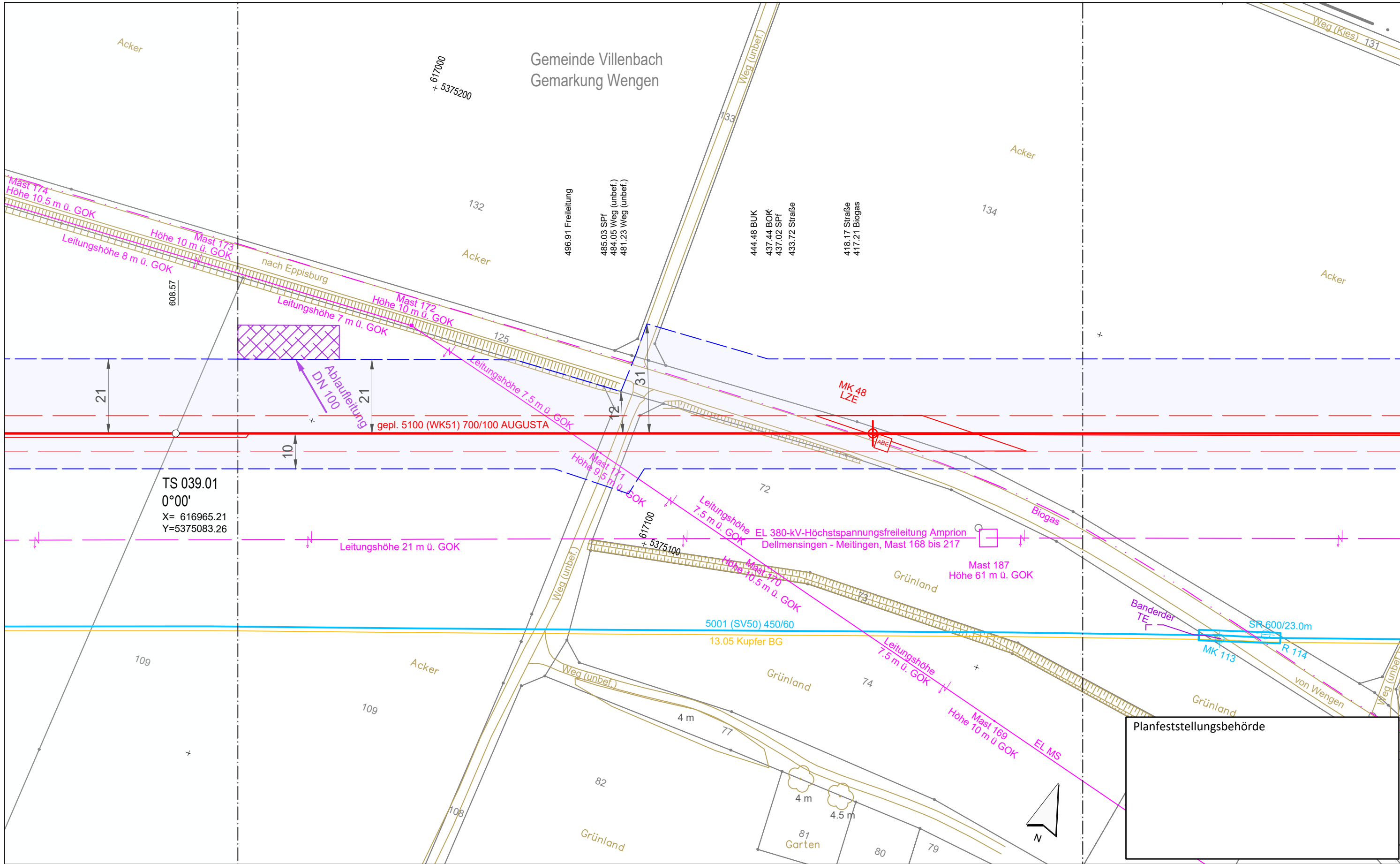
Rev.	Datum	Änderung	Geplante Gastransportleitung AUGUSTA von Wertingen nach Kötz Planunterlagen zum Planfeststellungsverfahren (PF-V)		
			<b>Trassierungsplan Lage</b>		
			Bundesland: Bayern	Regierungsbezirk: Schwaben	Landkreis: Dillingen a.d. Donau
			Datum	Name	Format
			Erstellt	Döring; Hahn / WPG	DIN A3
			Geprüft	Thiele / WPG	Maßstab
			Freigegeben	Ambs / bayernets	Revision
					0
					Blatt-Nr.
					WK5100_GP_TP_TG_037

Geobasisdaten: Bayerische Vermessungsverwaltung

Anschluss-Blatt-Nr.: 38

Anschluss-Blatt-Nr.: 36





TS 039.01  
0°00'  
X= 616965.21  
Y=5375083.26

Planfeststellungsbehörde

**Legende** (themenbezogene Auswahl zum vorliegenden Plan; weitere Verwendungen gemäß Symbol-/ Zeichenverzeichnis):

Gemarkung	— · — · — ·	Gastransportleitung geplant	— (red)	Schilderpfahl (SPf)	○ (red)
Flurstücks-Grenze	— (dashed)	KKS-Anlagen geplant	— (dashed)	Schilderpfahl mit Messkontakt (MK)	○ (red) with cross
Topografie	— (yellow)	Schutzstreifen (dingliche Sicherung)	— (dashed)	Arbeitsstreifen	— (blue dashed)
Fremdleitungen	— (magenta)	TS-Punkt mit Nr., Winkel u. Koordinate	○ (red) with 'x'		
Bestand Gas bayernets	— (blue)	Kilometrierung	⊗ km 00+00		

0 10 20 30 40 50 Meter

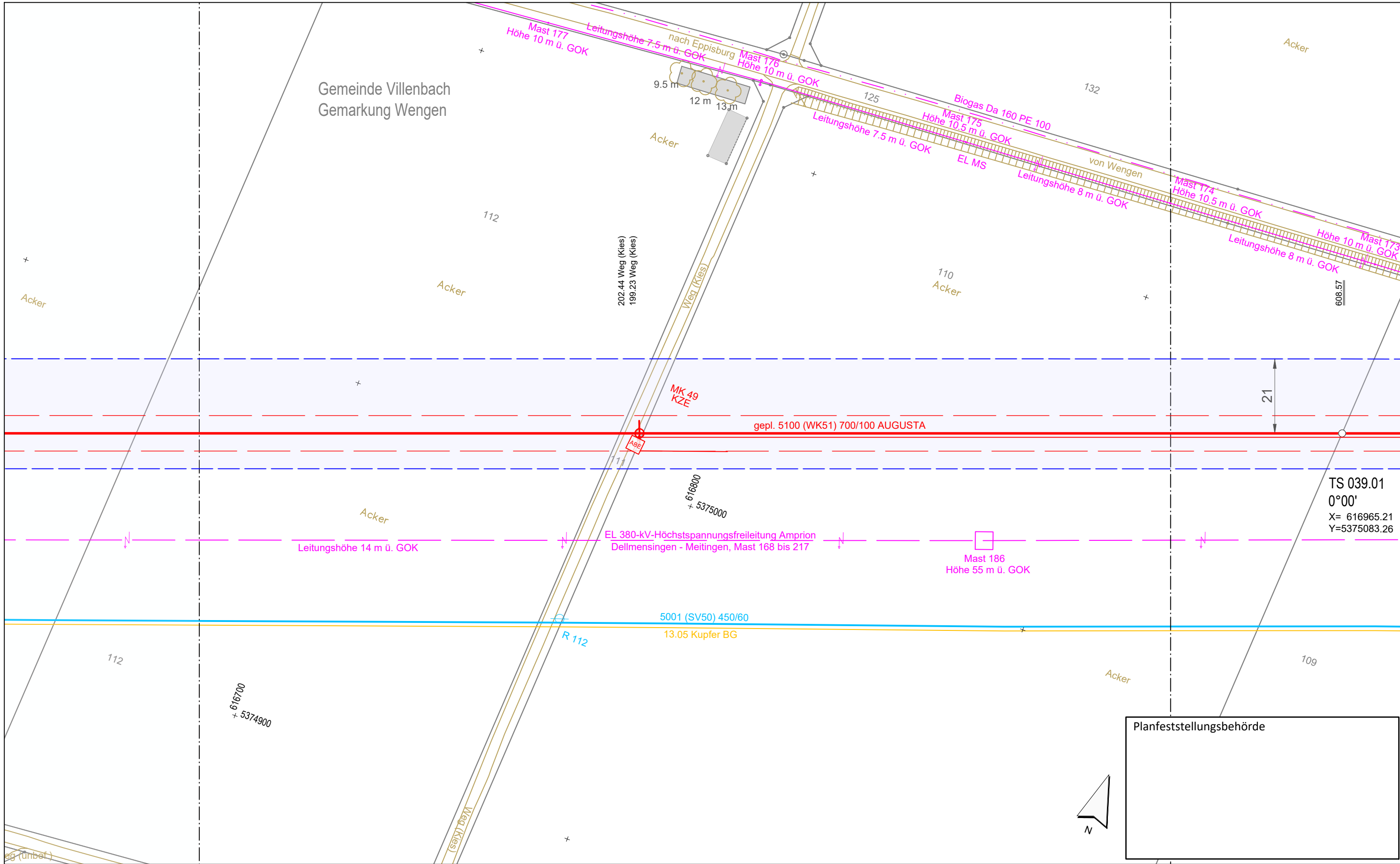
Rev.	Datum	Änderung	Geplante Gastransportleitung AUGUSTA von Wertingen nach Kötz Planunterlagen zum Planfeststellungsverfahren (PF-V)		
			<b>Trassierungsplan Lage</b>		
			Bundesland: Bayern	Regierungsbezirk: Schwaben	Landkreis: Dillingen a.d.Donau
			Leitung 5100 (WK51) DN 700 MOP 100 Schutzstreifen 10 m		
			Datum	Name	Format
			Erstellt	Döring; Hahn / WPG	DIN A3
			Geprüft	Thiele / WPG	Maßstab
			Freigegeben	Ambs / bayernets	Revision
					0
				Planname	Blatt-Nr.
				WK5100_GP_TP_TG_038	

Geobasisdaten: Bayerische Vermessungsverwaltung

Anschluss-Blatt-Nr.: 39

Anschluss-Blatt-Nr.: 37





Planfeststellungsbehörde

**Legende** (themenbezogene Auswahl zum vorliegenden Plan; weitere Verwendungen gemäß Symbol-/ Zeichenverzeichnis):

Gemarkung	— · · · —	Gastransportleitung geplant	— (red) —	Schilderpfahl (SPf)	⊙ (red)
Flurstücks-Grenze	— (dashed) —	KKS-Anlagen geplant	— (dashed) —	Schilderpfahl mit Messkontakt (MK)	⊙ (red)
Topografie	— (yellow) —	Schutzstreifen (dingliche Sicherung)	— (dashed) —	Arbeitsstreifen	— (blue) —
Fremdleitungen	— (magenta) —	TS-Punkt mit Nr., Winkel u. Koordinate	⊙ (red)		
Bestand Gas bayernets	— (blue) —	Kilometrierung	⊙ (red) km 00+00		

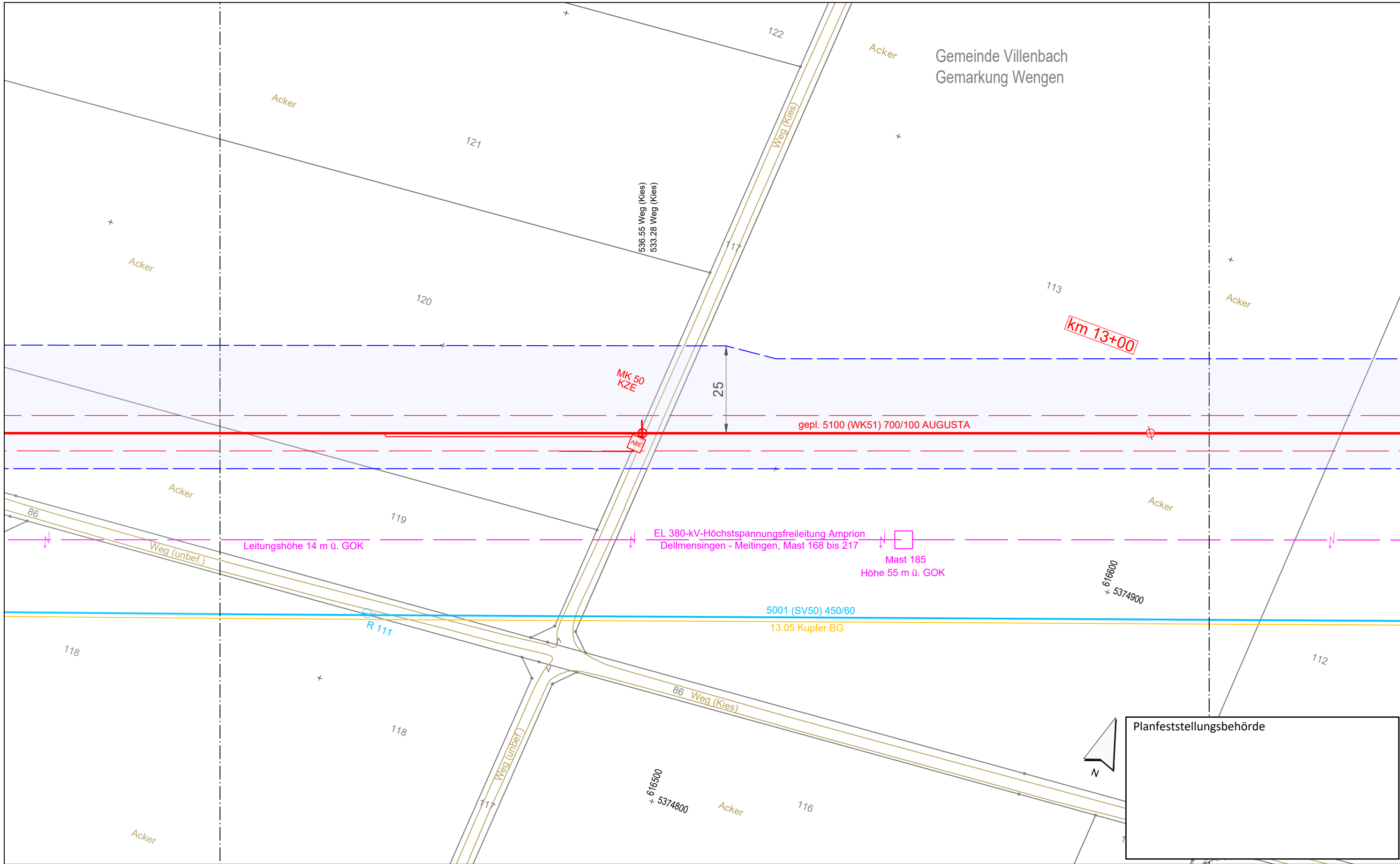
0 10 20 30 40 50 Meter

Rev.	Datum	Änderung	Geplante Gastransportleitung AUGUSTA von Wertingen nach Kötz Planunterlagen zum Planfeststellungsverfahren (PF-V)		
			<b>Trassierungsplan Lage</b>		
			Bundesland: Bayern	Regierungsbezirk: Schwaben	Landkreis: Dillingen a.d.Donau
			Datum	Name	Format
			Erstellt 27.04.2023	Döring / Hahn / WPG	DIN A3
			Geprüft 27.04.2023	Thiele / WPG	Maßstab 1 : 1.000
			Freigegeben 27.04.2023	Ambs / bayernets	Revision 0
				Planname	Blatt-Nr.
				WK5100_GP_TP_TG_039	

Geobasisdaten: Bayerische Vermessungsverwaltung

Anschluss-Blatt-Nr.: 40

Anschluss-Blatt-Nr.: 38



**Legende** (themenbezogene Auswahl zum vorliegenden Plan; weitere Verwendungen gemäß Symbol-/ Zeichenverzeichnis):

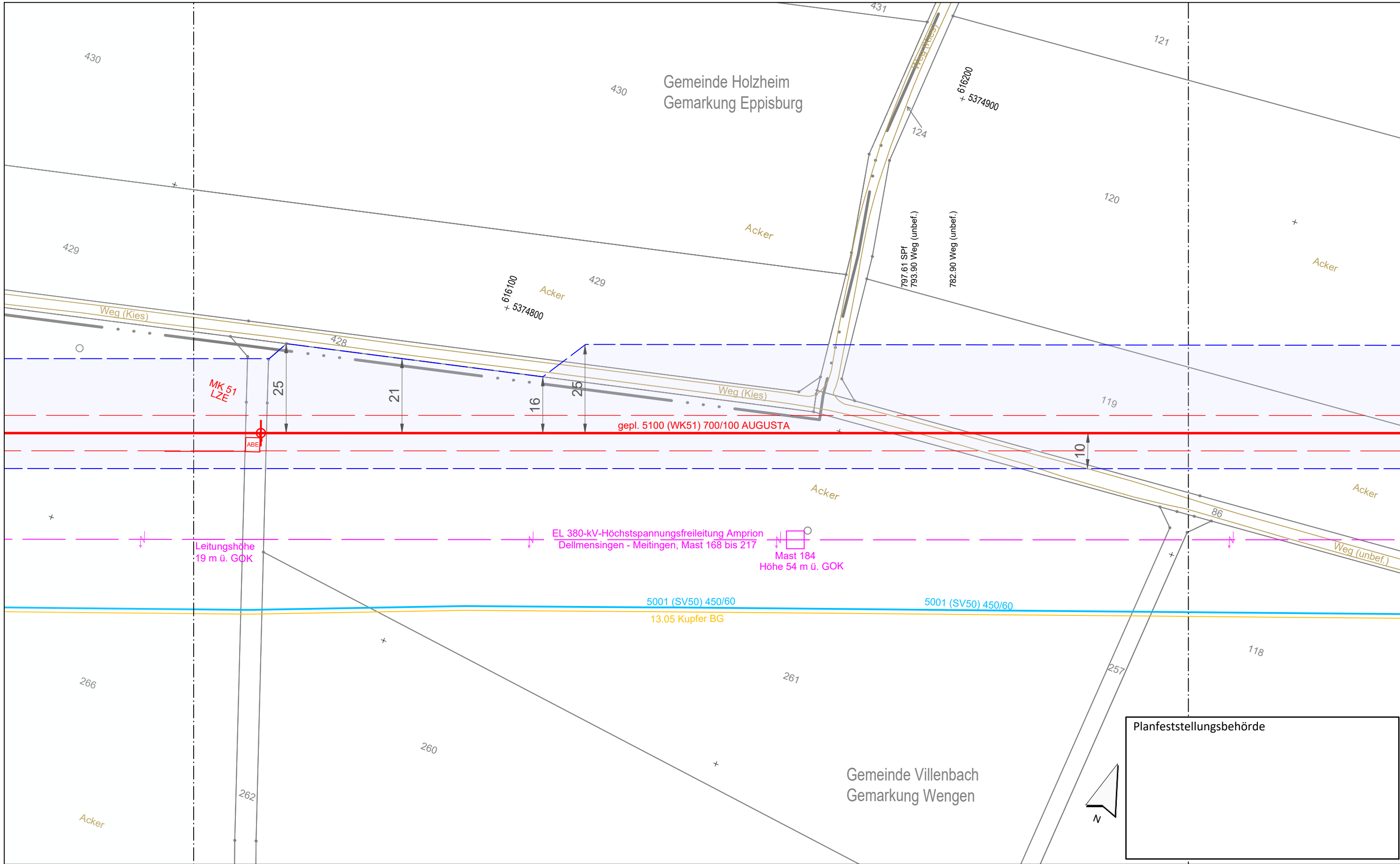
Gemarkung	— · — · — · —	Gastransportleitung geplant	— (red)	Schilderpfahl (SPf)	⊙ (red)
Flurstücks-Grenze	— (grey)	KKS-Anlagen geplant	— (red)	Schilderpfahl mit Messkontakt (MK)	⊙ (red)
Topografie	— (yellow)	Schutzstreifen (dingliche Sicherung)	- - - (red)	Arbeitsstreifen	— (blue)
Fremdleitungen	— (purple)	TS-Punkt mit Nr., Winkel u. Koordinate	⊙ (red)		
Bestand Gas bayernets	— (blue)	Kilometrierung	⊙ (red) km 00+00		

0 10 20 30 40 50 Meter

Rev.	Datum	Änderung	Geplante Gastransportleitung AUGUSTA von Wertingen nach Kötz Planunterlagen zum Planfeststellungsverfahren (PF-V)		
			<b>Trassierungsplan Lage</b>		
			Bundesland: Bayern	Regierungsbezirk: Schwaben	Landkreis: Dillingen a.d. Donau
			Leitung 5100 (WK51) DN 700 MOP 100 Schutzstreifen 10 m		
			Erstellt	Datum	Name
			Geprüft	Datum	Döring; Hahn / WPG
			Freigegeben	Datum	Thiele / WPG
			Plannamen		Revision
			WK5100_GP_TP_TG_040		0
			Geobasisdaten: Bayerische Vermessungsverwaltung		

Anschluss-Blatt-Nr.: 41

Anschluss-Blatt-Nr.: 39



**Legende** (themenbezogene Auswahl zum vorliegenden Plan; weitere Verwendungen gemäß Symbol-/ Zeichenverzeichnis):

Gemarkung	— · — · — ·	Gastransportleitung geplant	— (red)	Schilderpfahl (SPf)	○ (red)
Flurstücks-Grenze	— (black)	KKS-Anlagen geplant	— (red)	Schilderpfahl mit Messkontakt (MK)	○ (red)
Topografie	— (yellow)	Schutzstreifen (dingliche Sicherung)	- - - (red)	Arbeitsstreifen	□ (blue)
Fremdleitungen	— (magenta)	TS-Punkt mit Nr., Winkel u. Koordinate	○ (red)		
Bestand Gas bayernets	— (blue)	Kilometrierung	km 00+00		

0 10 20 30 40 50 Meter

Rev.	Datum	Änderung	Geplante Gastransportleitung AUGUSTA von Wertingen nach Kötz Planunterlagen zum Planfeststellungsverfahren (PF-V)		
			<b>Trassierungsplan Lage</b>		
			Bundesland: Bayern	Regierungsbezirk: Schwaben	Landkreis: Dillingen a.d. Donau
			Leitung 5100 (WK51) DN 700 MOP 100 Schutzstreifen 10 m		
			Datum	Name	Maßstab
			Erstellt	Döring; Hahn / WPG	1 : 1.000
			Geprüft	Thiele / WPG	Revision
			Freigegeben	Ambs / bayernets	0
			Planname		Blatt-Nr.
			WK5100_GP_TP_TG_041		

Geobasisdaten: Bayerische Vermessungsverwaltung

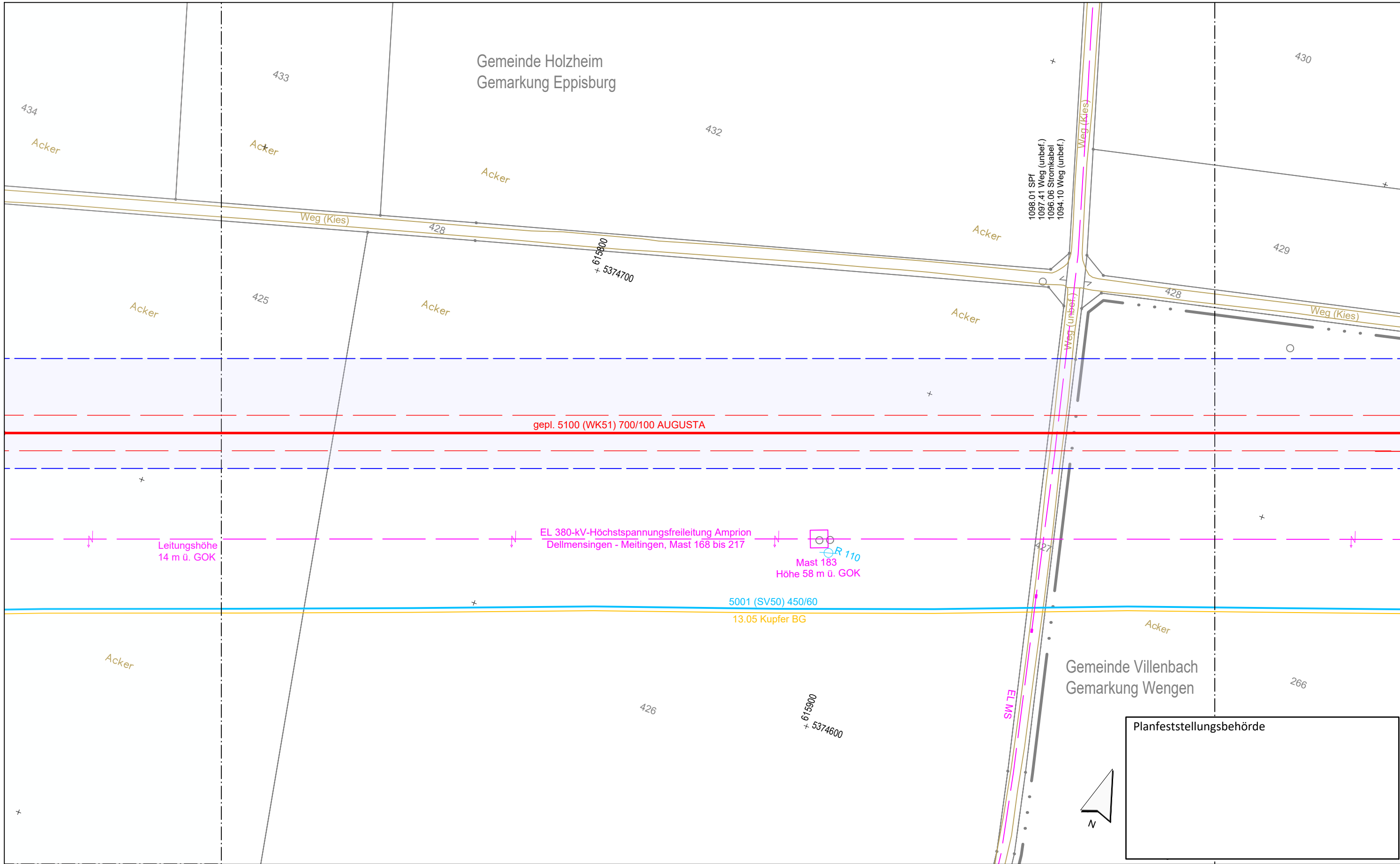
Anschluss-Blatt-Nr.: 42

Anschluss-Blatt-Nr.: 40

Planfeststellungsbehörde

Weihschulz Planungen GmbH  
Planung und Bauberechnung

im Auftrag der  
**bayernets**  
energietransport-systeme



**Legende** (themenbezogene Auswahl zum vorliegenden Plan; weitere Verwendungen gemäß Symbol-/ Zeichenverzeichnis):

Gemarkung	— · — · — · —	Gastransportleitung geplant	—	Schilderpfahl (SPf)	○
Flurstücks-Grenze	—	KKS-Anlagen geplant	—	Schilderpfahl mit Messkontakt (MK)	○
Topografie	—	Schutzstreifen (dingliche Sicherung)	- - - -	Arbeitsstreifen	□
Fremdleitungen	—	TS-Punkt mit Nr., Winkel u. Koordinate	○		
Bestand Gas bayernets	—	Kilometrierung	km 00+00		

0 10 20 30 40 50 Meter

Rev.	Datum	Änderung	Geplante Gastransportleitung AUGUSTA von Wertingen nach Kötz Planunterlagen zum Planfeststellungsverfahren (PF-V)		
			<b>Trassierungsplan Lage</b>		
			Bundesland: Bayern	Regierungsbezirk: Schwaben	Landkreis: Dillingen a.d.Donau
			Leitung 5100 (WK51) DN 700 MOP 100 Schutzstreifen 10 m		
			Datum	Name	Format
			Erstellt	Döring; Hahn / WPG	DIN A3
			Geprüft	Thiele / WPG	Maßstab
			Freigegeben	Ambs / bayernets	1 : 1.000
					Revision
					0
				Planname	Blatt-Nr.
				WK5100_GP_TP_TG_042	41

Geobasisdaten: Bayerische Vermessungsverwaltung

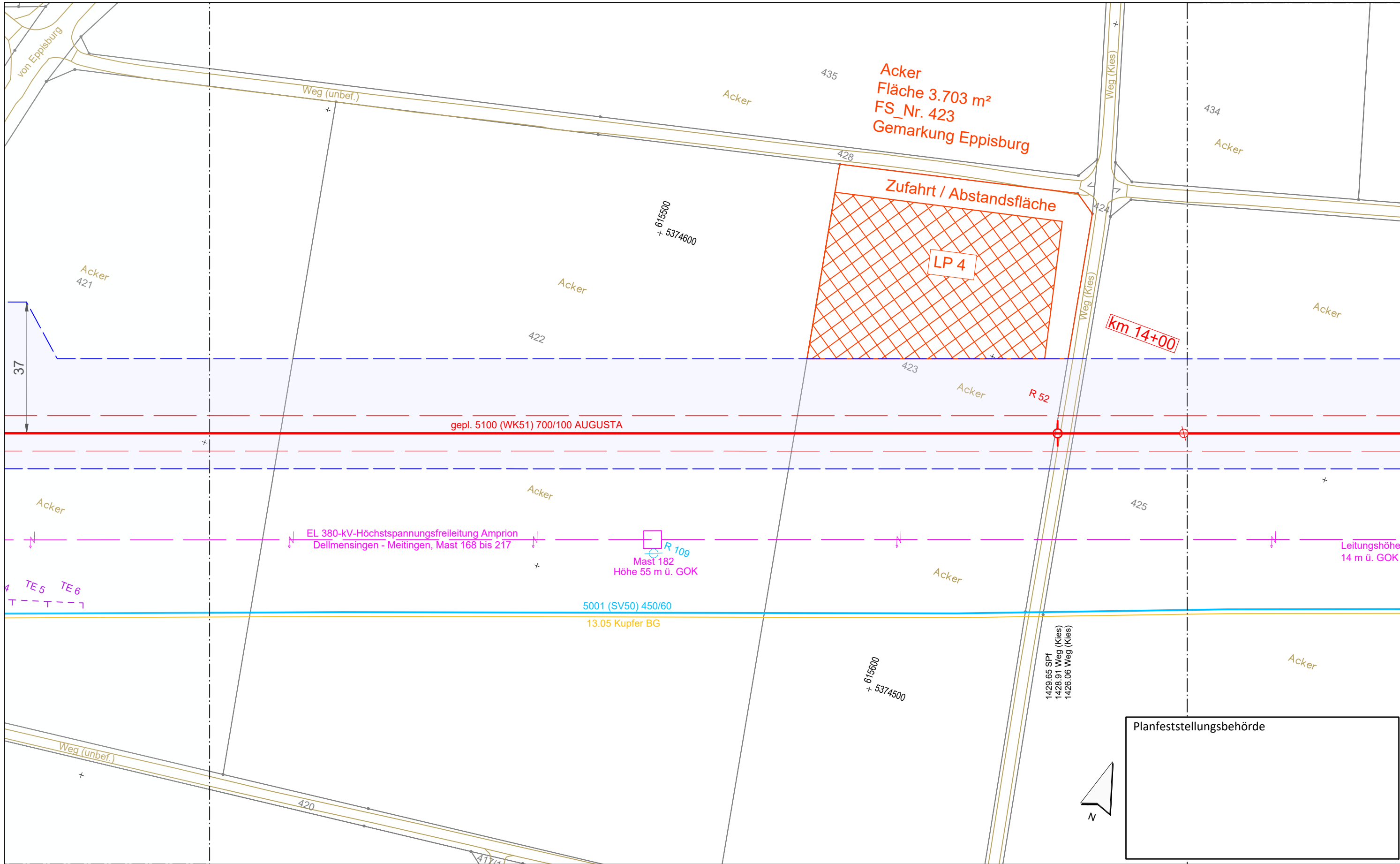
Anschluss-Blatt-Nr.: 43

Anschluss-Blatt-Nr.: 41

Planfeststellungsbehörde

Weslhaupt Planungen GmbH  
Planung und Baubewachung

im Auftrag der  
**bayernets**  
energietechnik systeme



**Legende** (themenbezogene Auswahl zum vorliegenden Plan; weitere Verwendungen gemäß Symbol-/ Zeichenverzeichnis):

Gemarkung	— · — · —	Gastransportleitung geplant	—	Schilderpfahl (SPf)	○
Flurstücks-Grenze	—	KKS-Anlagen geplant	—	Schilderpfahl mit Messkontakt (MK)	○
Topografie	—	Schutzstreifen (dingliche Sicherung)	- - -	Arbeitsstreifen	□
Fremdleitungen	—	TS-Punkt mit Nr., Winkel u. Koordinate	○		
Bestand Gas bayernets	—	Kilometrierung	km 00+00		

0 10 20 30 40 50 Meter

Rev.	Datum	Änderung	Geplante Gastransportleitung AUGUSTA von Wertingen nach Kötz Planunterlagen zum Planfeststellungsverfahren (PF-V)		
			<b>Trassierungsplan Lage</b>		
			Bundesland: Bayern	Regierungsbezirk: Schwaben	Landkreis: Dillingen a.d. Donau
			Datum	Name	Format
			Erstellt 27.04.2023	Döring / Hahn / WPG	DIN A3
			Geprüft 27.04.2023	Thiele / WPG	Maßstab 1 : 1.000
			Freigegeben 27.04.2023	Ambs / bayernets	Revision 0
			Plannamen		Blatt-Nr.
			WK5100_GP_TP_TG_043		

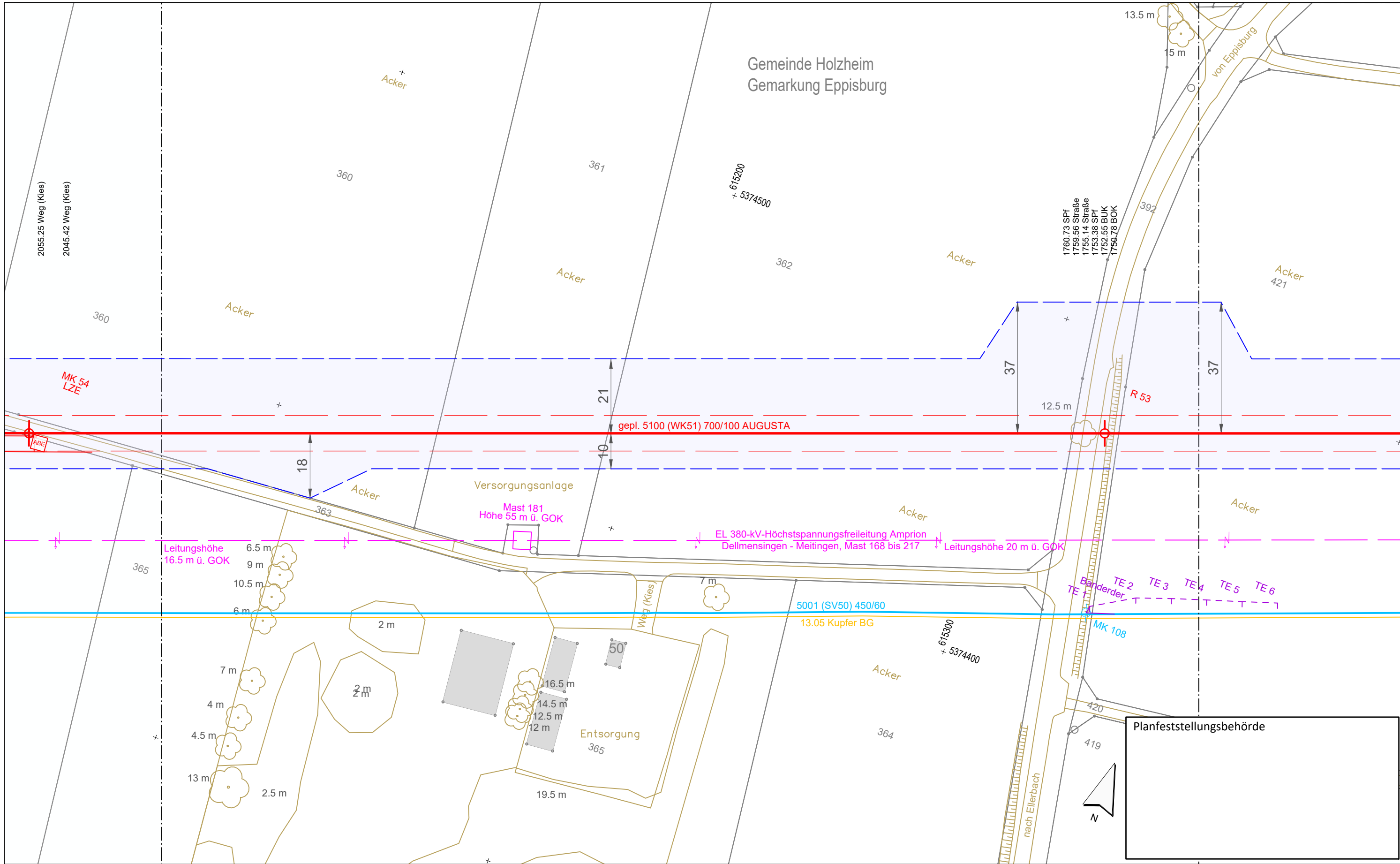
Geobasisdaten: Bayerische Vermessungsverwaltung

Weihschulz Planungen GmbH  
Planung und Baubewachung

im Auftrag der  
**bayernets**  
energietechnik systeme

Anschluss-Blatt-Nr.: 44

Anschluss-Blatt-Nr.: 42



Gemeinde Holzheim  
Gemarkung Eppisburg

Planfeststellungsbehörde

**Legende** (themenbezogene Auswahl zum vorliegenden Plan; weitere Verwendungen gemäß Symbol-/ Zeichenverzeichnis):

Gemarkung	— · — · —	Gastransportleitung geplant	— (red)	Schilderpfahl (SPf)	⊙ (red)
Flurstücks-Grenze	— (grey)	KKS-Anlagen geplant	— (red)	Schilderpfahl mit Messkontakt (MK)	⊙ (red)
Topografie	— (yellow)	Schutzstreifen (dingliche Sicherung)	- - - (red)	Arbeitsstreifen	— (blue dashed)
Fremdleitungen	— (purple)	TS-Punkt mit Nr., Winkel u. Koordinate	⊙ (red)		
Bestand Gas bayernets	— (blue)	Kilometrierung	⊙ (red) km 00+00		

0 10 20 30 40 50 Meter

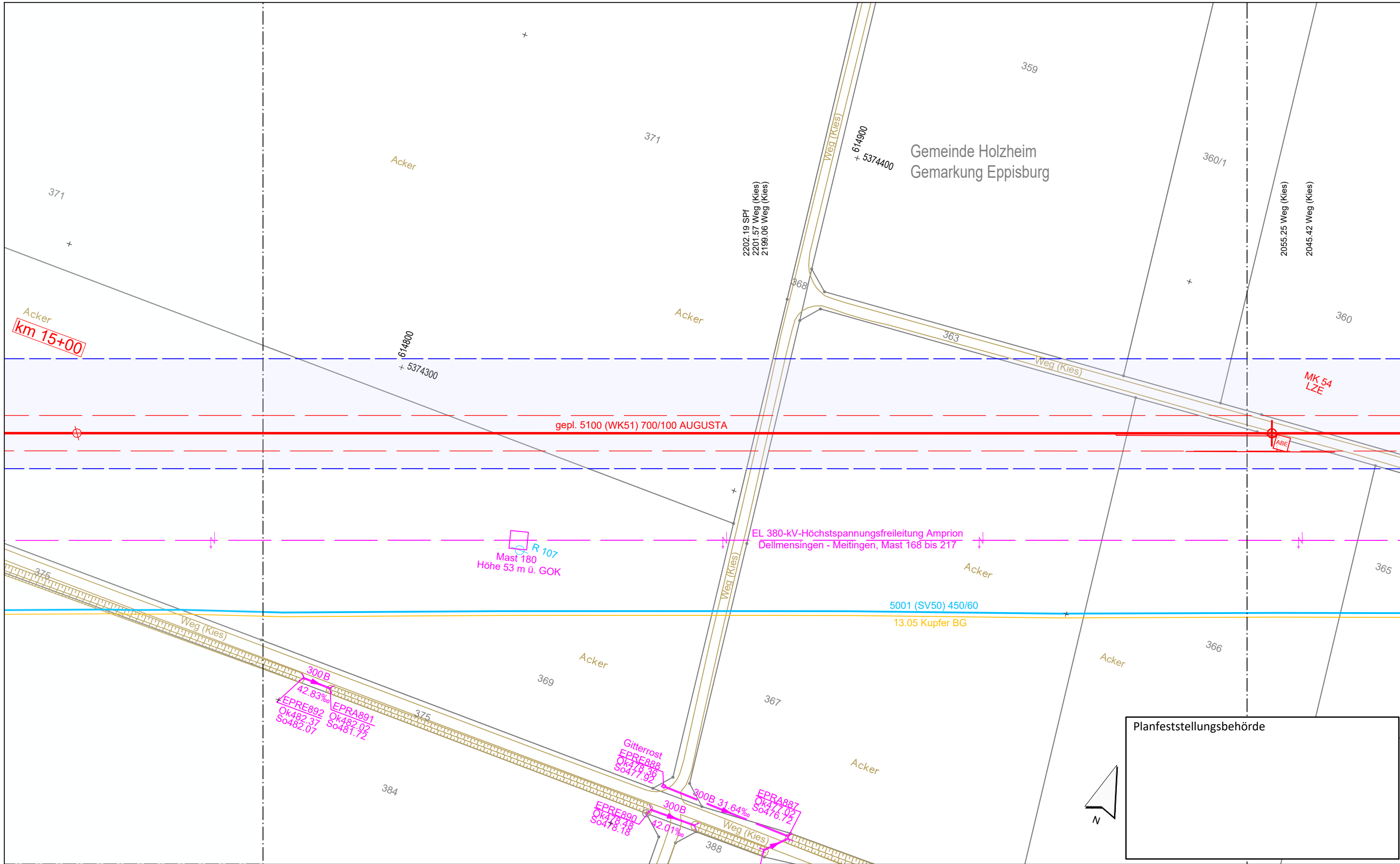
Rev.	Datum	Änderung	Geplante Gastransportleitung AUGUSTA von Wertingen nach Kötz Planunterlagen zum Planfeststellungsverfahren (PF-V)		
			<b>Trassierungsplan Lage</b>		
			Bundesland: Bayern	Regierungsbezirk: Schwaben	Landkreis: Dillingen a.d. Donau
			Datum	Name	Format
			Erstellt	Döring; Hahn / WPG	DIN A3
			Geprüft	Thiele / WPG	Maßstab
			Freigegeben	Ambs / bayernets	Revision
					0
				Planname	Blatt-Nr.
				WK5100_GP_TP_TG_044	044

Geobasisdaten: Bayerische Vermessungsverwaltung

Anschluss-Blatt-Nr.: 45

Anschluss-Blatt-Nr.: 43

Weihaupt Planungen GmbH  
Planung und Baubewachung  
im Auftrag der  
**bayernets**  
energy transport systems



Gemeinde Holzheim  
Gemarkung Eppisburg

Acker  
**km 15+00**

gepl. 5100 (WK51) 700/100 AUGUSTA

EL 380-kV-Höchstspannungsfreileitung Amprion  
Dellmensingen - Meitingen, Mast 168 bis 217

5001 (SV50) 450/60  
13.05 Kupfer BG

R 107  
Mast 180  
Höhe 53 m ü. GOK

300B  
42.83%  
EPR892 Ok482.37 So482.07  
EPR891 Ok482.02 So481.72

Gitterrost  
EPR888 Ok479.39 So477.92

300B 31.64%  
EPR887 Ok476.72 So476.72  
EPR890 Ok478.38 So478.18  
300B 42.01%

Planfeststellungsbehörde

Legende (themenbezogene Auswahl zum vorliegenden Plan; weitere Verwendungen gemäß Symbol-/ Zeichenverzeichnis):

- |                       |             |  |                   |
|-----------------------|-------------|--|-------------------|
| Gemarkung             | — · — · — · | Gastransportleitung geplant            | —                 |
| Flurstücks-Grenze     | —           | KKS-Anlagen geplant                    | —                 |
| Topografie            | —           | Schutzstreifen (dingliche Sicherung)   | - - - -           |
| Fremdleitungen        | —           | TS-Punkt mit Nr., Winkel u. Koordinate | ⊙                 |
| Bestand Gas bayernets | —           | Kilometrierung                         | ⊙ <b>km 00+00</b> |

- |                                    |         |
|------------------------------------|---------|
| Schilderpfahl (SPf)                | ⊙       |
| Schilderpfahl mit Messkontakt (MK) | ⊙       |
| Arbeitsstreifen                    | — — — — |



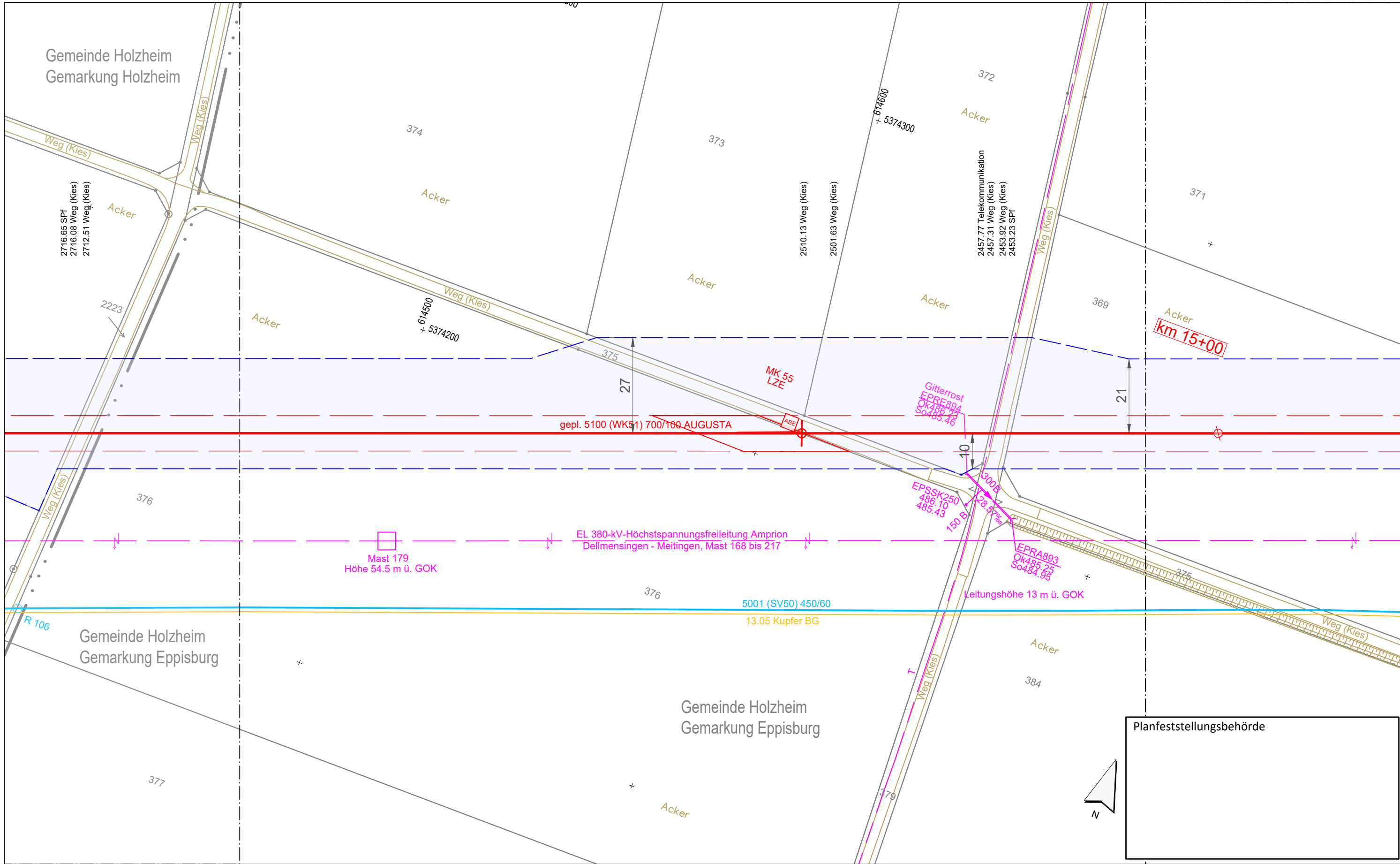
Rev.	Datum	Änderung	Geplante Gastransportleitung AUGUSTA von Wertingen nach Kötz Planunterlagen zum Planfeststellungsverfahren (PF-V)		
			<b>Trassierungsplan Lage</b>		
			Leitung 5100 (WK51) DN 700 MOP 100 Schutzstreifen 10 m		
			Bundesland: Bayern	Regierungsbezirk: Schwaben	Landkreis: Dillingen a.d. Donau
			Datum	Name	Format
			Erstellt	Döring / Hahn / WPG	DIN A3
			Geprüft	Thiele / WPG	Maßstab
			Freigegeben	Ambs / bayernets	Revision
			Plannamen		Blatt-Nr.
			WK5100_GP_TP_TG_045		

Anschluss-Blatt-Nr.: 46

Anschluss-Blatt-Nr.: 44



Geobasisdaten: Bayerische Vermessungsverwaltung



**Legende** (themenbezogene Auswahl zum vorliegenden Plan; weitere Verwendungen gemäß Symbol-/ Zeichenverzeichnis):

Gemarkung	— · · · —	Gastransportleitung geplant	— (red) —	Schilderpfahl (SPf)	⊙ (red)
Flurstücks-Grenze	— (grey) —	KKS-Anlagen geplant	— (red) —	Schilderpfahl mit Messkontakt (MK)	⊙ (red)
Topografie	— (yellow) —	Schutzstreifen (dingliche Sicherung)	- - - (red)	Arbeitsstreifen	— (blue) —
Fremdleitungen	— (magenta) —	TS-Punkt mit Nr., Winkel u. Koordinate	⊙ (red)		
Bestand Gas bayernets	— (blue) —	Kilometrierung	⊙ (red) km 00+00		

0 10 20 30 40 50 Meter

Rev.	Datum	Änderung	Geplante Gastransportleitung AUGUSTA von Wertingen nach Kötz Planunterlagen zum Planfeststellungsverfahren (PF-V)		
			<b>Trassierungsplan Lage</b>		
			Bundesland: Bayern	Regierungsbezirk: Schwaben	Landkreis: Dillingen a.d. Donau
			Leitung 5100 (WK51) DN 700 MOP 100 Schutzstreifen 10 m		
			Erstellt	27.04.2023	Name Döring; Hahn / WPG
			Geprüft	27.04.2023	Thiele / WPG
			Freigegeben	27.04.2023	Ambs / bayernets
			Format	DIN A3	Maßstab 1 : 1.000
			Blatt-Nr.	046	Revision 0
			Planname WK5100_GP_TP_TG_046		
Geobasisdaten: Bayerische Vermessungsverwaltung					

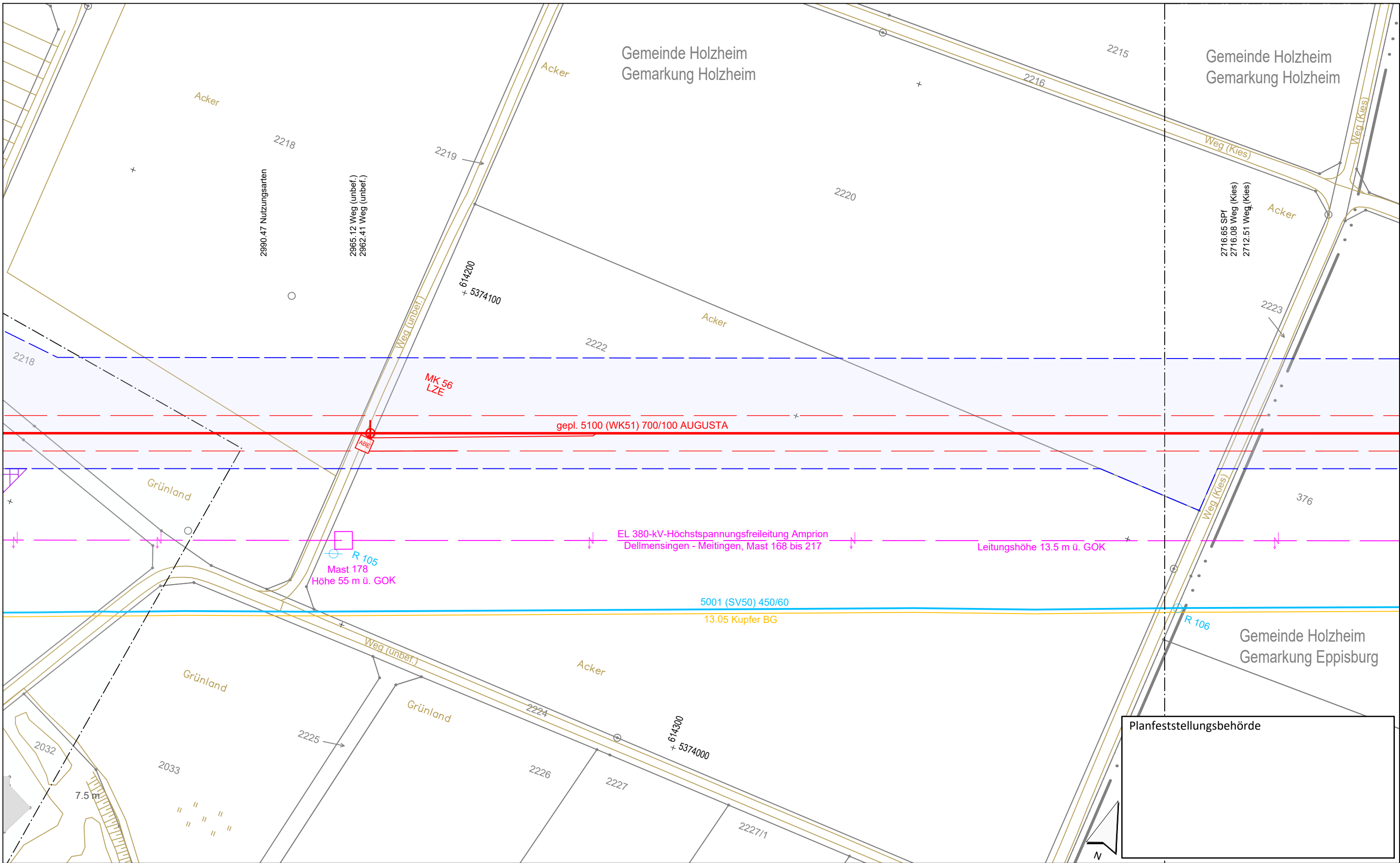
Anschluss-Blatt-Nr.: 47

Anschluss-Blatt-Nr.: 45

Weisshaupt Planungen GmbH  
 Planung und Baubetrieb  
 im Auftrag der  
**bayernets**  
 energy transport systems

Planfeststellungsbehörde





**Legende** (themenbezogene Auswahl zum vorliegenden Plan; weitere Verwendungen gemäß Symbol-/ Zeichenverzeichnis):

Gemarkung		Gastransportleitung geplant		Schilderpfahl (SPf)	
Flurstücks-Grenze		KKS-Anlagen geplant		Schilderpfahl mit Messkontakt (MK)	
Topografie		Schutzstreifen (dingliche Sicherung)		Arbeitsstreifen	
Fremdleitungen		TS-Punkt mit Nr., Winkel u. Koordinate			
Bestand Gas bayernets		Kilometrierung			

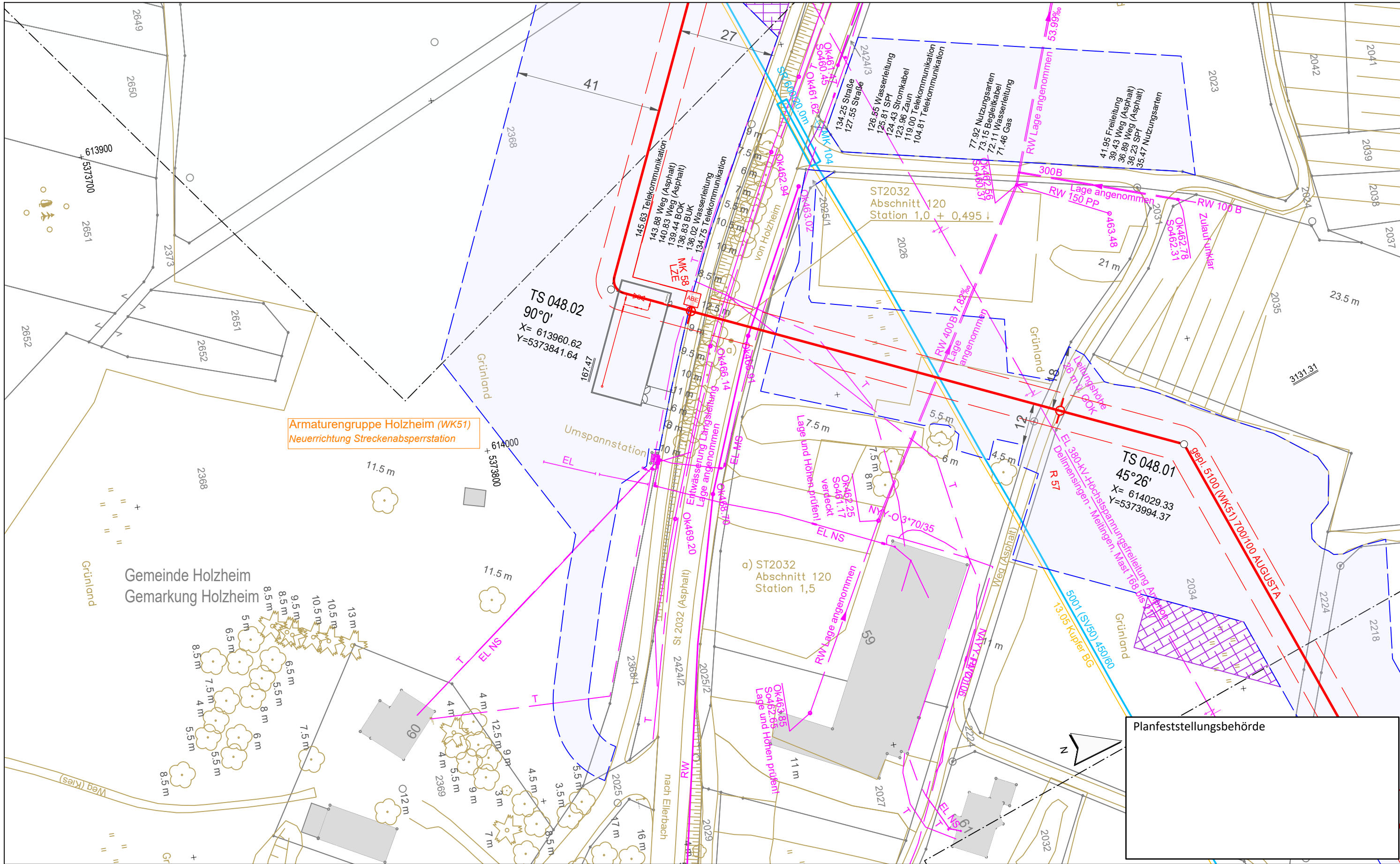
0 10 20 30 40 50 Meter

Rev.	Datum	Änderung	Geplante Gastransportleitung AUGUSTA von Wertingen nach Kötz Planunterlagen zum Planfeststellungsverfahren (PF-V)		
			<b>Trassierungsplan Lage</b>		
			Bundesland: Bayern	Regierungsbezirk: Schwaben	Landkreis: Dillingen a.d.Donau
			Leitung 5100 (WK51) DN 700 MOP 100 Schutzstreifen 10 m		
			Erstellt	Datum	Name
			Geprüft	Datum	Thiele / WPG
			Freigegeben	Datum	Ambs / bayernets
			Format	Maßstab	Revision
			DIN A3	1 : 1.000	0
			Plannamen	Blatt-Nr.	
			WK5100_GP_TP_TG_047	047	

Geobasisdaten: Bayerische Vermessungsverwaltung

Anschluss-Blatt-Nr.: 48

Anschluss-Blatt-Nr.: 46



Armaturengruppe Holzheim (WK51)  
Neuerrichtung Streckenabsperstation

Gemeinde Holzheim  
Gemarkung Holzheim

Planfeststellungsbehörde

**Legende** (themenbezogene Auswahl zum vorliegenden Plan; weitere Verwendungen gemäß Symbol-/ Zeichenverzeichnis):

Gemarkung		Gastransportleitung geplant		Schilderpfahl (SPf)	
Flurstücks-Grenze		KKS-Anlagen geplant		Schilderpfahl mit Messkontakt (MK)	
Topografie		Schutzstreifen (dingliche Sicherung)		Arbeitsstreifen	
Fremdleitungen		TS-Punkt mit Nr., Winkel u. Koordinate			
Bestand Gas bayernets		Kilometrierung			

0 10 20 30 40 50 Meter

Rev.	Datum	Änderung	Geplante Gastransportleitung AUGUSTA von Wertingen nach Kötz Planunterlagen zum Planfeststellungsverfahren (PF-V)		
			<b>Trassierungsplan Lage</b>		
			Bundesland: Bayern	Regierungsbezirk: Schwaben	Landkreis: Dillingen a.d. Donau
			Leitung 5100 (WK51) DN 700 MOP 100 Schutzstreifen 10 m		
			Datum	Name	Format
			Erstellt	Döring; Hahn / WPG	DIN A3
			Geprüft	Thiele / WPG	Maßstab
			Freigegeben	Ambs / bayernets	Revision
					0
					Blatt-Nr.
					WK5100_GP_TP_TG_048

Geobasisdaten: Bayerische Vermessungsverwaltung

Anschluss-Blatt-Nr.: 49

Anschluss-Blatt-Nr.: 47

Gemeinde Holzheim  
Gemarkung Holzheim

TS 050.01

0°25'

X= 613624.17

Y=5373690.33

TS 049.01

60°27'

X= 613880.16

Y=5373877.84

km 16+00

Leitungshöhe 17 m ü. GOK  
EL 380-kV-Höchstspannungsfreileitung Amprion  
Dellmensingen - Meitingen, Mast 168 bis 217

gepl. 5100 (WK51) 700/100 AUGUSTA

5001 (SV50) 450/60

13.05 Kupfer BG

Hochsitz  
MK 60  
LZE

Mast 177  
Höhe 55 m ü. GOK

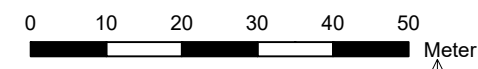
Mast 176  
Höhe 60 m ü. GOK

Planfeststellungsbehörde

Legende (themenbezogene Auswahl zum vorliegenden Plan; weitere Verwendungen gemäß Symbol-/Zeichenerverzeichnis):

Gemarkung	— · — · — ·	Gastransportleitung geplant	—
Flurstücks-Grenze	—	KKS-Anlagen geplant	—
Topografie	—	Schutzstreifen (dingliche Sicherung)	- - - -
Fremdleitungen	—	TS-Punkt mit Nr., Winkel u. Koordinate	○
Bestand Gas bayernets	—	Kilometrierung	km 00+00

Schilderpfahl (SPf)	○
Schilderpfahl mit Messkontakt (MK)	○
Arbeitsstreifen	—



Rev.	Datum	Änderung

Geplante Gastransportleitung AUGUSTA von Wertingen nach Kötz  
Planunterlagen zum Planfeststellungsverfahren (PF-V)

Trassierungsplan Lage

Bundesland: Bayern	Regierungsbezirk: Schwaben	Landkreis: Dillingen a.d. Donau
Datum	Name	Format
Erstellt 27.04.2023	Döring / Hahn / WPG	DIN A3
Geprüft 27.04.2023	Thiele / WPG	Maßstab 1 : 1.000
Freigegeben 27.04.2023	Ambs / bayernets	Revision 0
Planname		Blatt-Nr.
WK5100_GP_TP_TG		049

Weihaupt Planungen GmbH  
Planung und Bauberechnung

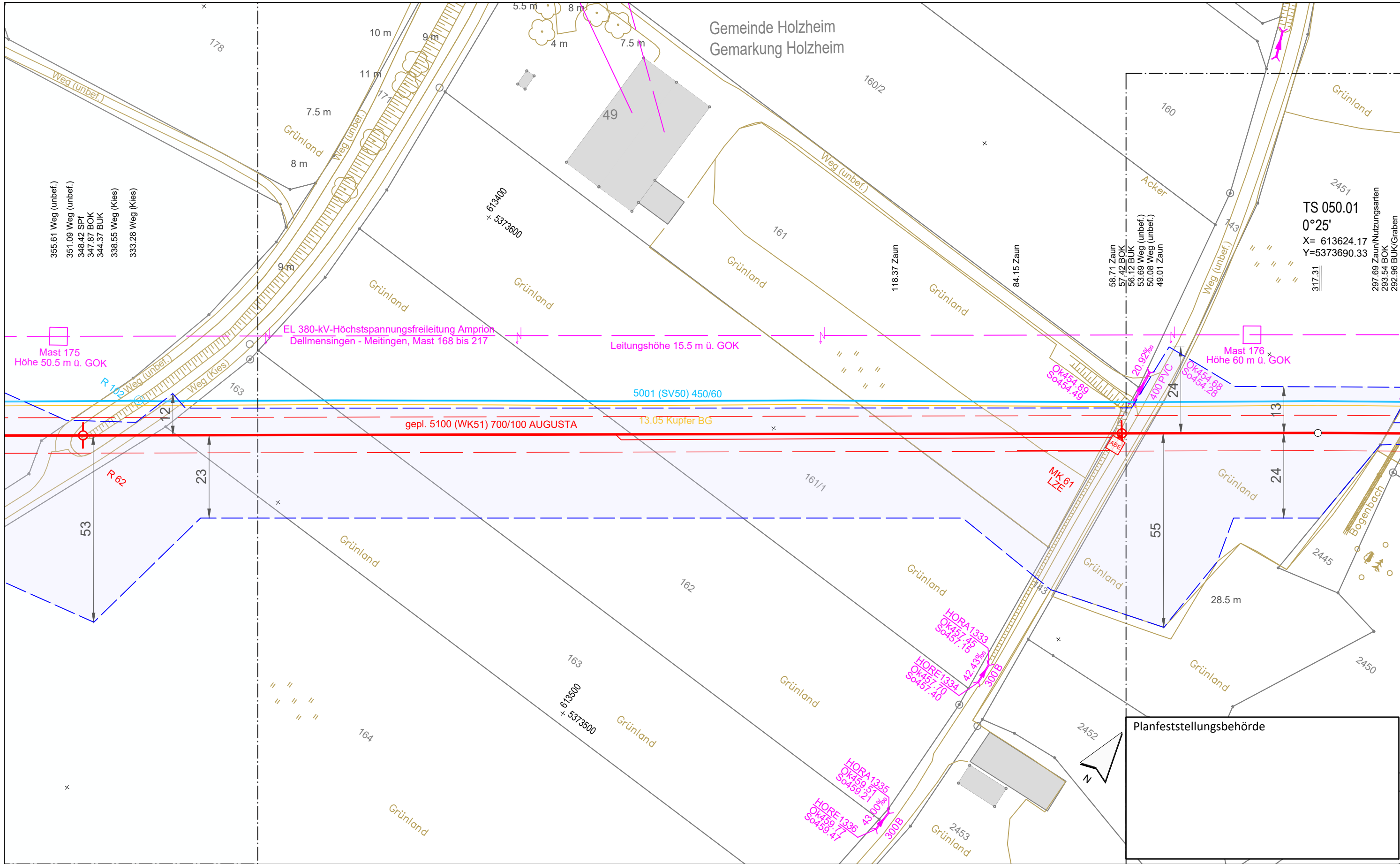
im Auftrag der  
**bayernets**  
energietechnik systeme

Geobasisdaten: Bayerische Vermessungsverwaltung

WK5100\_GP\_TP\_TG\_230427-WPG.dwg

Anschluss-Blatt-Nr.: 50

Anschluss-Blatt-Nr.: 48



Gemeinde Holzheim  
Gemarkung Holzheim

TS 050.01  
0°25'  
X= 613624.17  
Y=5373690.33

EL 380-kV-Höchstspannungsfreileitung Amprion  
Dellmensingen - Meitingen, Mast 168 bis 217  
Leitungshöhe 15.5 m ü. GOK

gepl. 5100 (WK51) 700/100 AUGUSTA

5001 (SV50) 450/60

13.05 Kupfer BG

Planfeststellungsbehörde

**Legende** (themenbezogene Auswahl zum vorliegenden Plan; weitere Verwendungen gemäß Symbol-/ Zeichenverzeichnis):

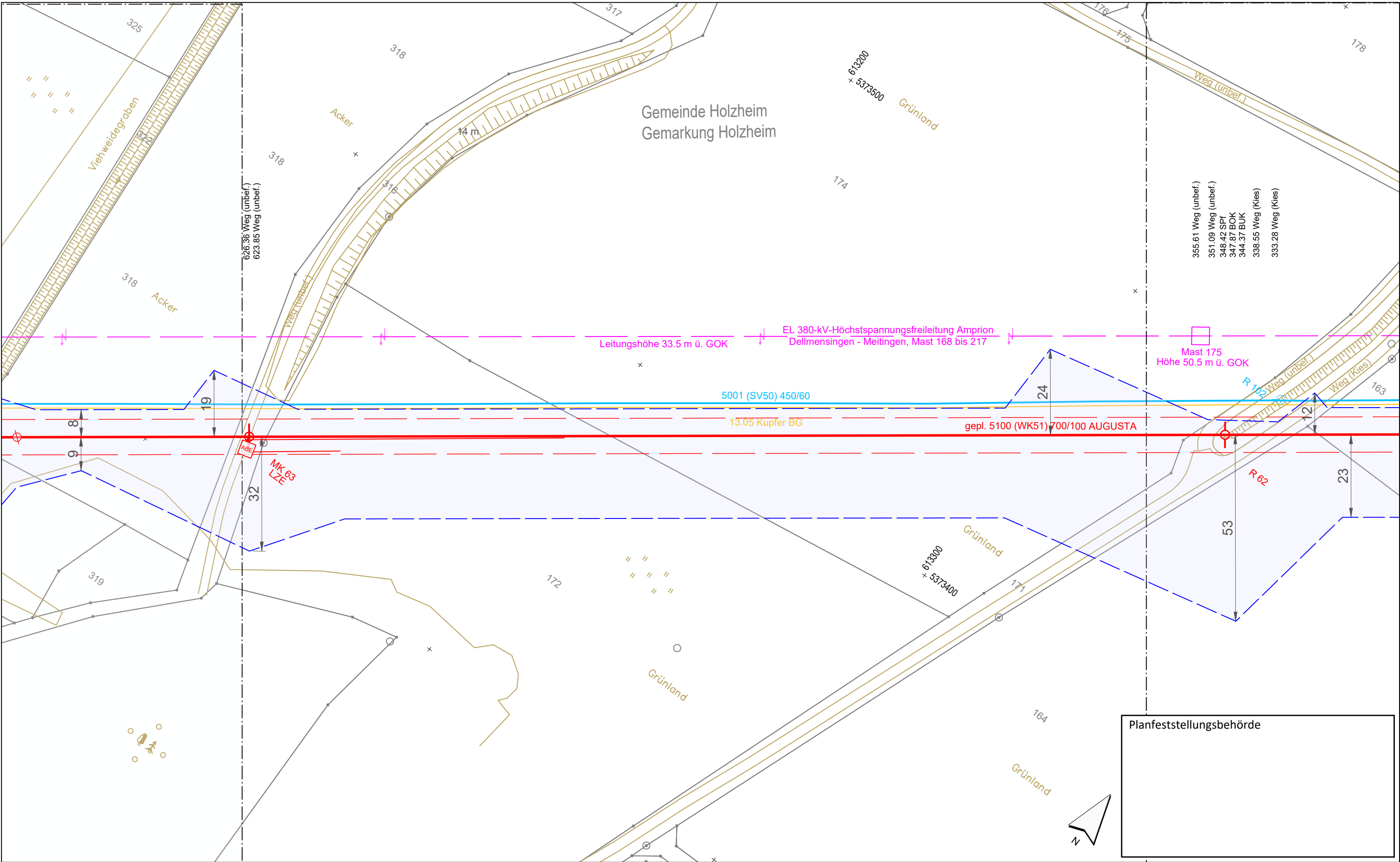
Gemarkung		Gastransportleitung geplant		Schilderpfahl (SPf)	
Flurstücks-Grenze		KKS-Anlagen geplant		Schilderpfahl mit Messkontakt (MK)	
Topografie		Schutzstreifen (dingliche Sicherung)		Arbeitsstreifen	
Fremdleitungen		TS-Punkt mit Nr., Winkel u. Koordinate			
Bestand Gas bayernets		Kilometrierung			

0 10 20 30 40 50 Meter

Rev.	Datum	Änderung	Geplante Gastransportleitung AUGUSTA von Wertingen nach Kötz Planunterlagen zum Planfeststellungsverfahren (PF-V)		
			<b>Trassierungsplan Lage</b>		
			Bundesland: Bayern	Regierungsbezirk: Schwaben	Landkreis: Dillingen a.d. Donau
			Leitung 5100 (WK51) DN 700 MOP 100 Schutzstreifen 10 m		
			Erstellt	27.04.2023	Döring; Hahn / WPG
			Geprüft	27.04.2023	Thiele / WPG
			Freigegeben	27.04.2023	Ambs / bayernets
Geobasisdaten: Bayerische Vermessungsverwaltung			Format	DIN A3	Maßstab
			Datum	27.04.2023	Revision
			Name	Döring; Hahn / WPG	0
			Planname	WK5100_GP_TP_TG	Blatt-Nr.
				050	

Anschluss-Blatt-Nr.: 51

Anschluss-Blatt-Nr.: 49



Planfeststellungsbehörde

**Legende** (themenbezogene Auswahl zum vorliegenden Plan; weitere Verwendungen gemäß Symbol-/ Zeichenverzeichnis):

Gemarkung	— · — · — · —	Gastransportleitung geplant	—	Schilderpfahl (SPf)	○
Flurstücks-Grenze	—	KKS-Anlagen geplant	—	Schilderpfahl mit Messkontakt (MK)	○
Topografie	—	Schutzstreifen (dingliche Sicherung)	- - - - -	Arbeitsstreifen	□
Fremdleitungen	—	TS-Punkt mit Nr., Winkel u. Koordinate	○		
Bestand Gas bayernets	—	Kilometrierung	km 00+00		

0 10 20 30 40 50 Meter

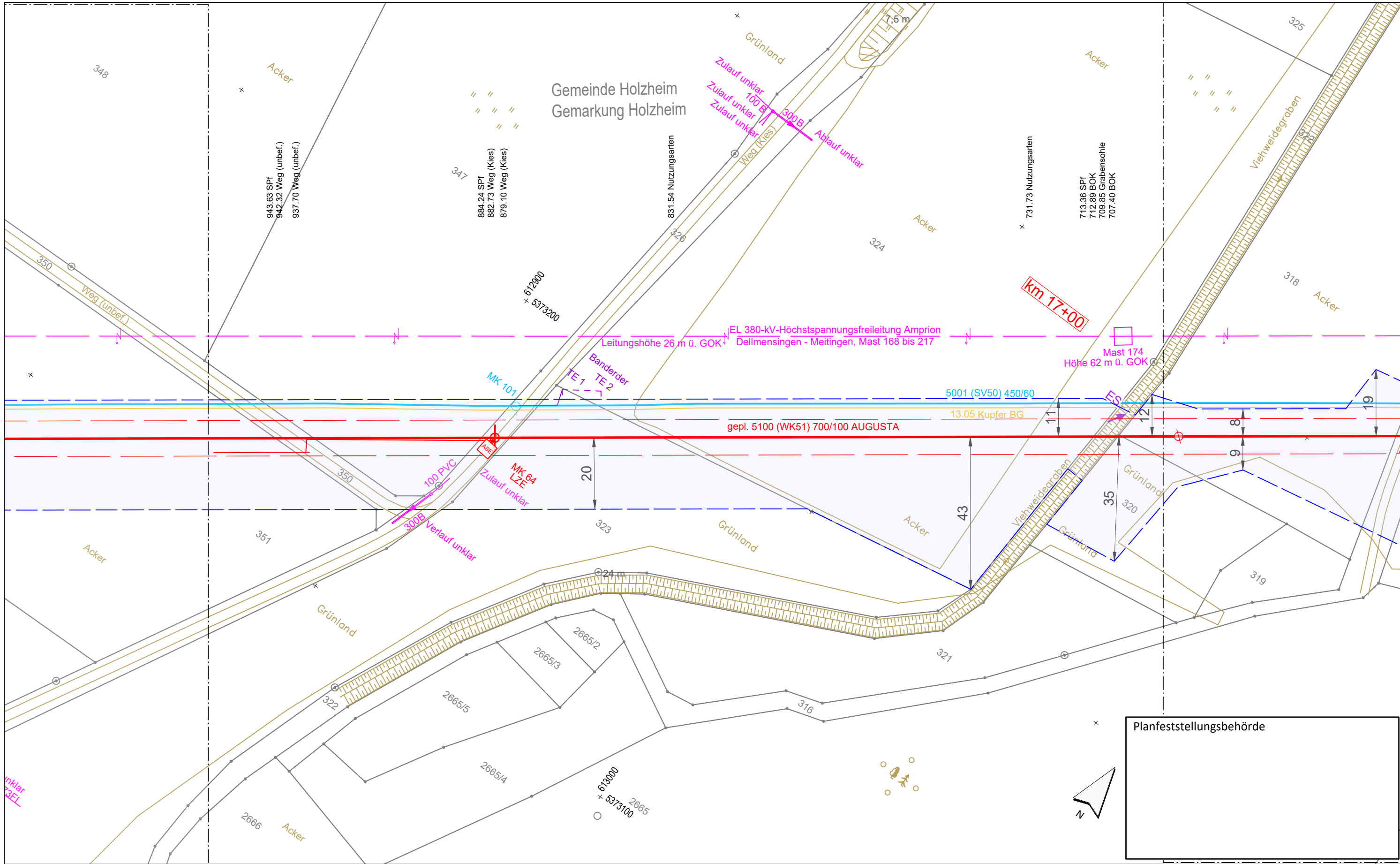
Rev.	Datum	Änderung	Geplante Gastransportleitung AUGUSTA von Wertingen nach Kötz Planunterlagen zum Planfeststellungsverfahren (PF-V)		
			<b>Trassierungsplan Lage</b>		
			Bundesland: Bayern	Regierungsbezirk: Schwaben	Landkreis: Dillingen a.d.Donau
			Leitung 5100 (WK51) DN 700 MOP 100 Schutzstreifen 10 m		
			Erstellt	27.04.2023	Döring; Hahn / WPG
			Geprüft	27.04.2023	Thiele / WPG
			Freigegeben	27.04.2023	Ambs / bayernets
			Format	DIN A3	Maßstab
			Name	1 : 1.000	Revision
			Planname	Blatt-Nr.	
			WK5100_GP_TP_TG_051		

Geobasisdaten: Bayerische Vermessungsverwaltung

Anschluss-Blatt-Nr.: 52

Anschluss-Blatt-Nr.: 50







**Legende** (themenbezogene Auswahl zum vorliegenden Plan; weitere Verwendungen gemäß Symbol-/Zeichenerverzeichnis):

Gemarkung	— · — · — ·	Gastransportleitung geplant	— (red)	Schilderpfahl (SPf)	⊙ (red)
Flurstücks-Grenze	— (black)	KKS-Anlagen geplant	— (red dashed)	Schilderpfahl mit Messkontakt (MK)	⊙ (red with MK)
Topografie	— (yellow)	Schutzstreifen (dingliche Sicherung)	— (red dashed)	Arbeitsstreifen	— (blue dashed)
Fremdleitungen	— (magenta)	TS-Punkt mit Nr., Winkel u. Koordinate	⊙ (red with TS)		
Bestand Gas bayernets	— (blue)	Kilometrierung	⊙ (red with km)		

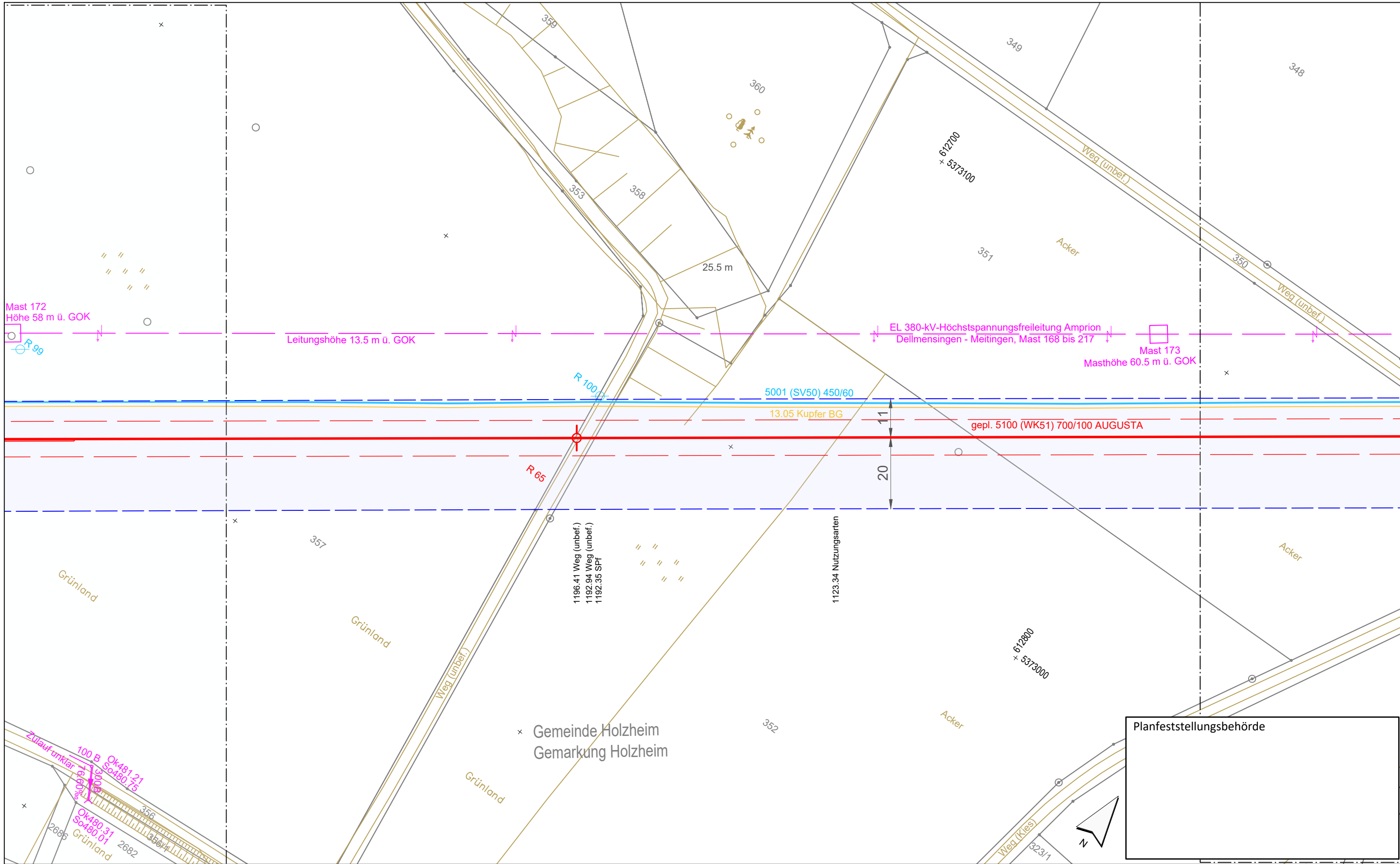
0 10 20 30 40 50 Meter

Rev.	Datum	Änderung	Geplante Gastransportleitung AUGUSTA von Wertingen nach Kötz Planunterlagen zum Planfeststellungsverfahren (PF-V)		
			<b>Trassierungsplan Lage</b>		
			Bundesland: Bayern	Regierungsbezirk: Schwaben	Landkreis: Dillingen a.d.Donau
			Leitung 5100 (WK51) DN 700 MOP 100 Schutzstreifen 10 m		
			 im Auftrag der 		
			Erstellt	Datum	Name
			Geprüft	Datum	Thiele / WPG
			Freigegeben	Datum	Ambs / bayernets
			Format	Maßstab	Revision
			DIN A3	1 : 1.000	0
			Blatt-Nr.	Planname	
			052	WK5100_GP_TP_TG	

Geobasisdaten: Bayerische Vermessungsverwaltung

Anschluss-Blatt-Nr.: 53

Anschluss-Blatt-Nr.: 51



**Legende** (themenbezogene Auswahl zum vorliegenden Plan; weitere Verwendungen gemäß Symbol-/ Zeichenverzeichnis):

Gemarkung	— · — · — ·	Gastransportleitung geplant	— (red)	Schilderpfahl (SPf)	○ (red)
Flurstücks-Grenze	— (dashed)	KKS-Anlagen geplant	— (dashed)	Schilderpfahl mit Messkontakt (MK)	○ (red with dot)
Topografie	— (yellow)	Schutzstreifen (dingliche Sicherung)	— (dashed)	Arbeitsstreifen	— (blue dashed)
Fremdleitungen	— (magenta)	TS-Punkt mit Nr., Winkel u. Koordinate	○ (red with number)		
Bestand Gas bayernets	— (blue)	Kilometrierung	km 00+00		

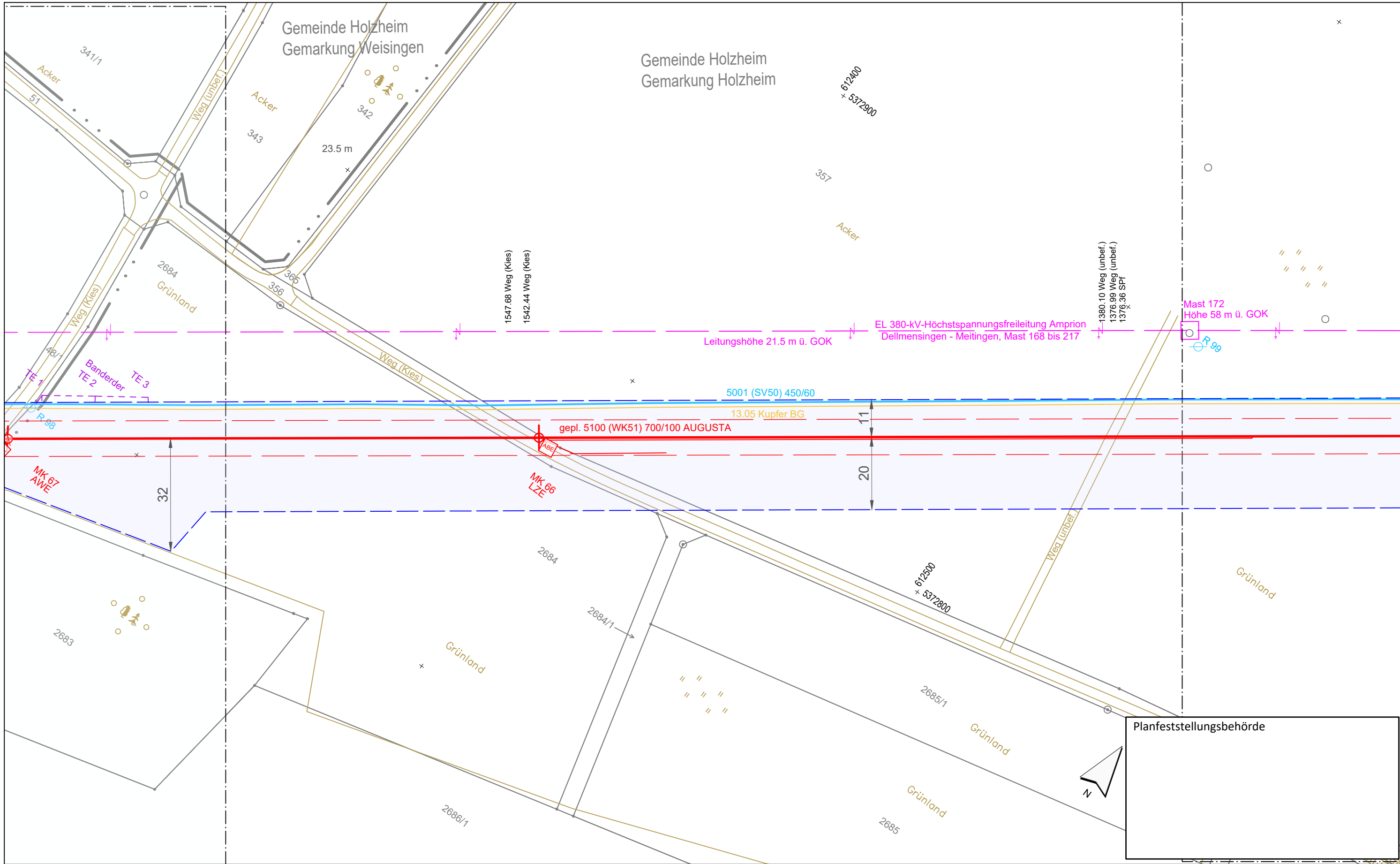
0 10 20 30 40 50 Meter

Rev.	Datum	Änderung	Geplante Gastransportleitung AUGUSTA von Wertingen nach Kötz Planunterlagen zum Planfeststellungsverfahren (PF-V)		
			<b>Trassierungsplan Lage</b>		
			Bundesland: Bayern	Regierungsbezirk: Schwaben	Landkreis: Dillingen a.d.Donau
			Leitung 5100 (WK51) DN 700 MOP 100 Schutzstreifen 10 m		
			Erstellt	Datum	Name
			Geprüft	Datum	Name
			Freigegeben	Datum	Name
			Format		Maßstab
			Revision		Blatt-Nr.
			Planname		Blatt-Nr.
			WK5100_GP_TP_TG_053		

Geobasisdaten: Bayerische Vermessungsverwaltung

Anschluss-Blatt-Nr.: 54

Anschluss-Blatt-Nr.: 52



**Legende** (themenbezogene Auswahl zum vorliegenden Plan; weitere Verwendungen gemäß Symbol-/ Zeichenverzeichnis):

Gemarkung		Gastransportleitung geplant		Schilderpfahl (SPf)	
Flurstücks-Grenze		KKS-Anlagen geplant		Schilderpfahl mit Messkontakt (MK)	
Topografie		Schutzstreifen (dingliche Sicherung)		Arbeitsstreifen	
Fremdleitungen		TS-Punkt mit Nr., Winkel u. Koordinate			
Bestand Gas bayernets		Kilometrierung			

0 10 20 30 40 50 Meter

Rev.	Datum	Änderung	Geplante Gastransportleitung AUGUSTA von Wertingen nach Kötz Planunterlagen zum Planfeststellungsverfahren (PF-V)		
			<b>Trassierungsplan Lage</b>		
			Bundesland: Bayern	Regierungsbezirk: Schwaben	Landkreis: Dillingen a.d. Donau
			Leitung 5100 (WK51) DN 700 MOP 100 Schutzstreifen 10 m		
			Erstellt	Datum	Name
			Geprüft	Datum	Name
			Freigegeben	Datum	Name
			Planname		Blatt-Nr.
			WK5100_GP_TP_TG_054		

Geobasisdaten: Bayerische Vermessungsverwaltung

Anschluss-Blatt-Nr.: 55

Anschluss-Blatt-Nr.: 53

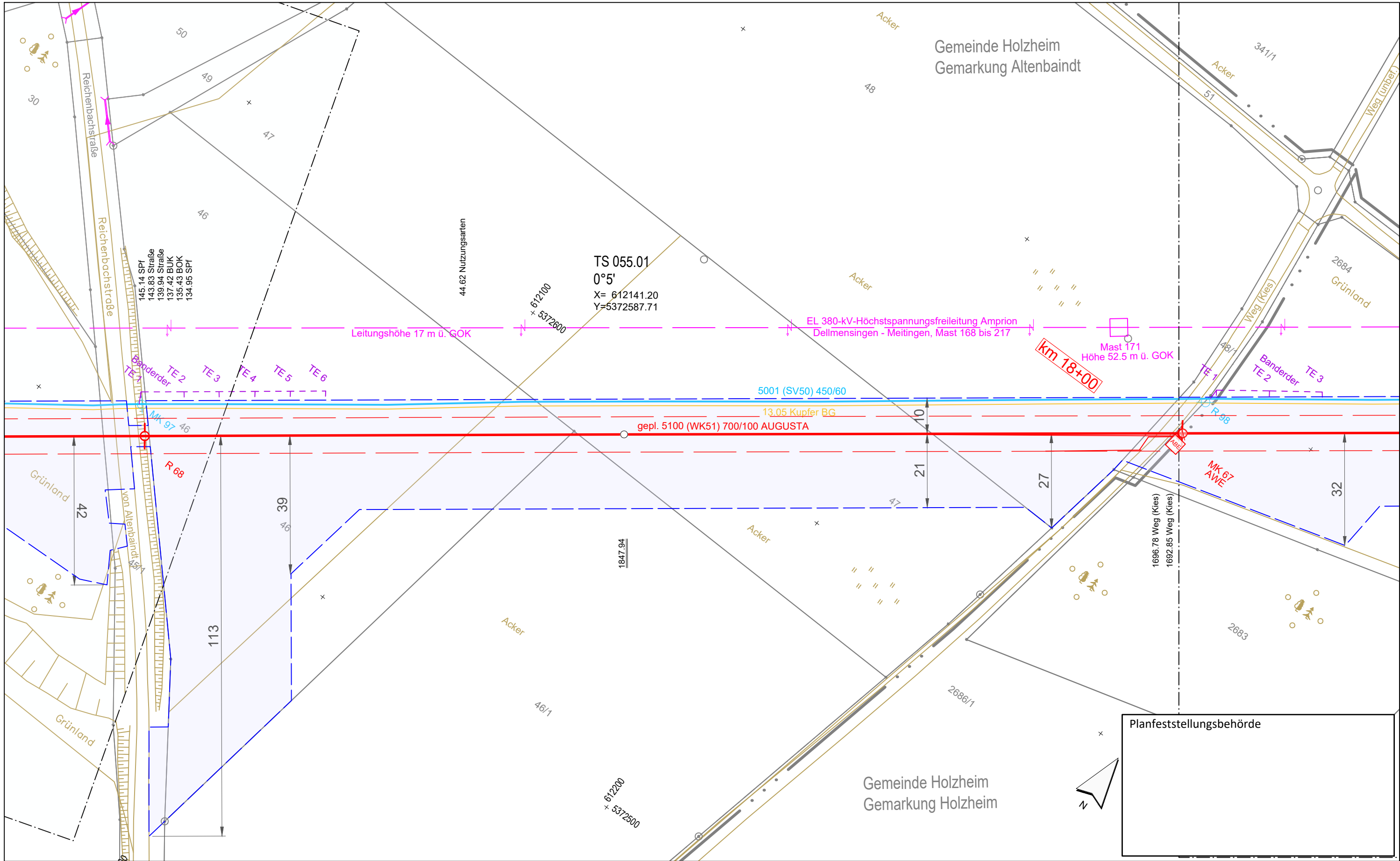
Weihschlupf Planungen GmbH  
Planung und Bauberechnung

im Auftrag der

**bayernets**  
energietechnik systeme

Planfeststellungsbehörde





Rev.	Datum	Änderung	Geplante Gastransportleitung AUGUSTA von Wertingen nach Kötz Planunterlagen zum Planfeststellungsverfahren (PF-V)		
			<b>Trassierungsplan Lage</b>		
			Bundesland: Bayern	Regierungsbezirk: Schwaben	Landkreis: Dillingen a.d. Donau
			Datum	Name	Format
			Erstellt	Döring; Hahn / WPG	DIN A3
			Geprüft	Thiele / WPG	Maßstab
			Freigegeben	Ambs / bayernets	Revision
					0
				Planname	Blatt-Nr.
				WK5100_GP_TP_TG_055	

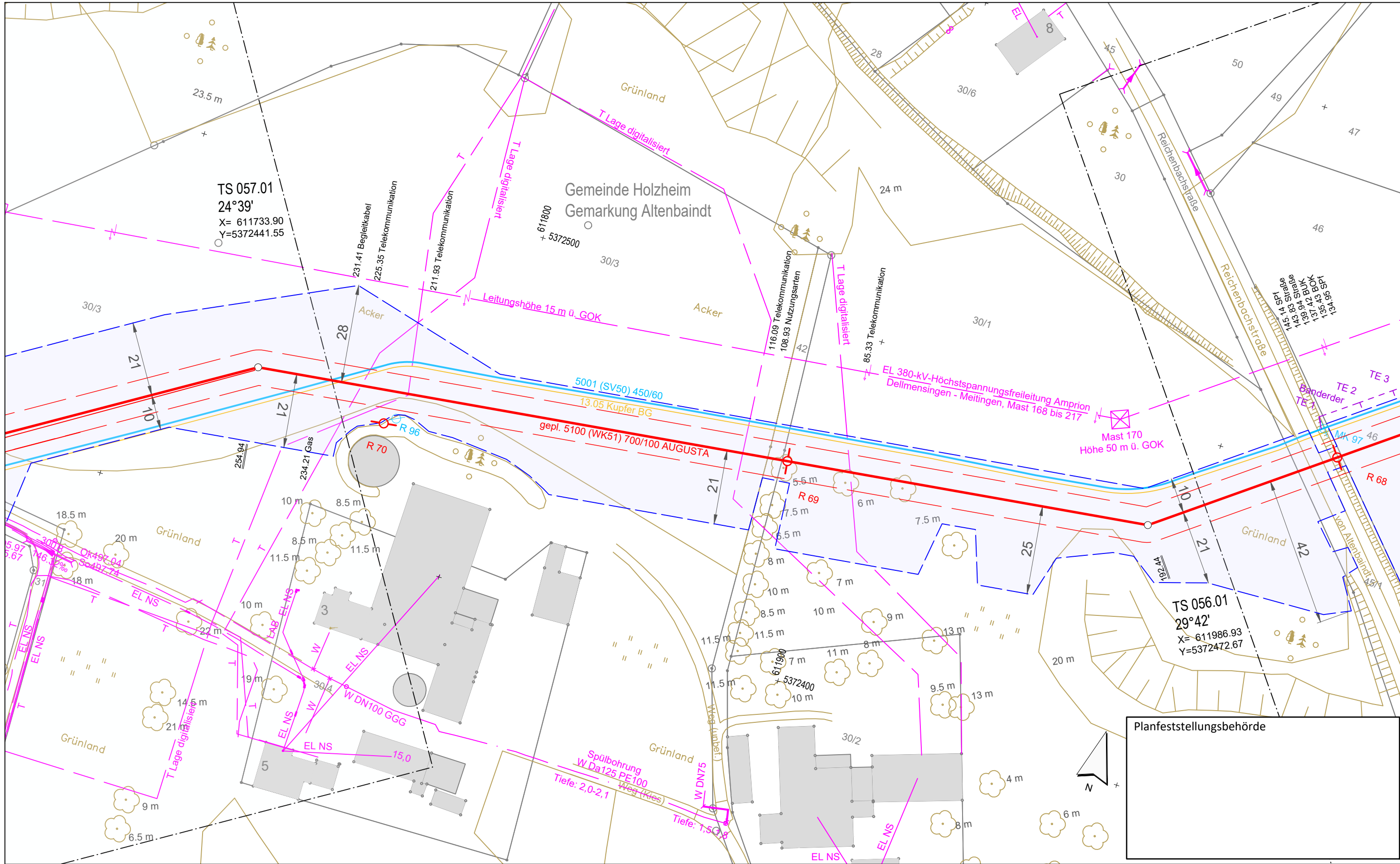
Geobasisdaten: Bayerische Vermessungsverwaltung

Anschluss-Blatt-Nr.: 56

Anschluss-Blatt-Nr.: 54

Weihsaupt Planungen GmbH  
Planung und Baubewachung

im Auftrag der  
**bayernets**  
energietechnik systeme



Planfeststellungsbehörde

**Legende** (themenbezogene Auswahl zum vorliegenden Plan; weitere Verwendungen gemäß Symbol-/Zeichenverzeichnis):

Gemarkung	— · — · — ·	Gastransportleitung geplant	—	Schilderpfahl (SPf)	○
Flurstücks-Grenze	—	KKS-Anlagen geplant	—	Schilderpfahl mit Messkontakt (MK)	○
Topografie	—	Schutzstreifen (dingliche Sicherung)	- - -	Arbeitsstreifen	— — — —
Fremdleitungen	—	TS-Punkt mit Nr., Winkel u. Koordinate	○		
Bestand Gas bayernets	—	Kilometrierung	○ km 00+00		

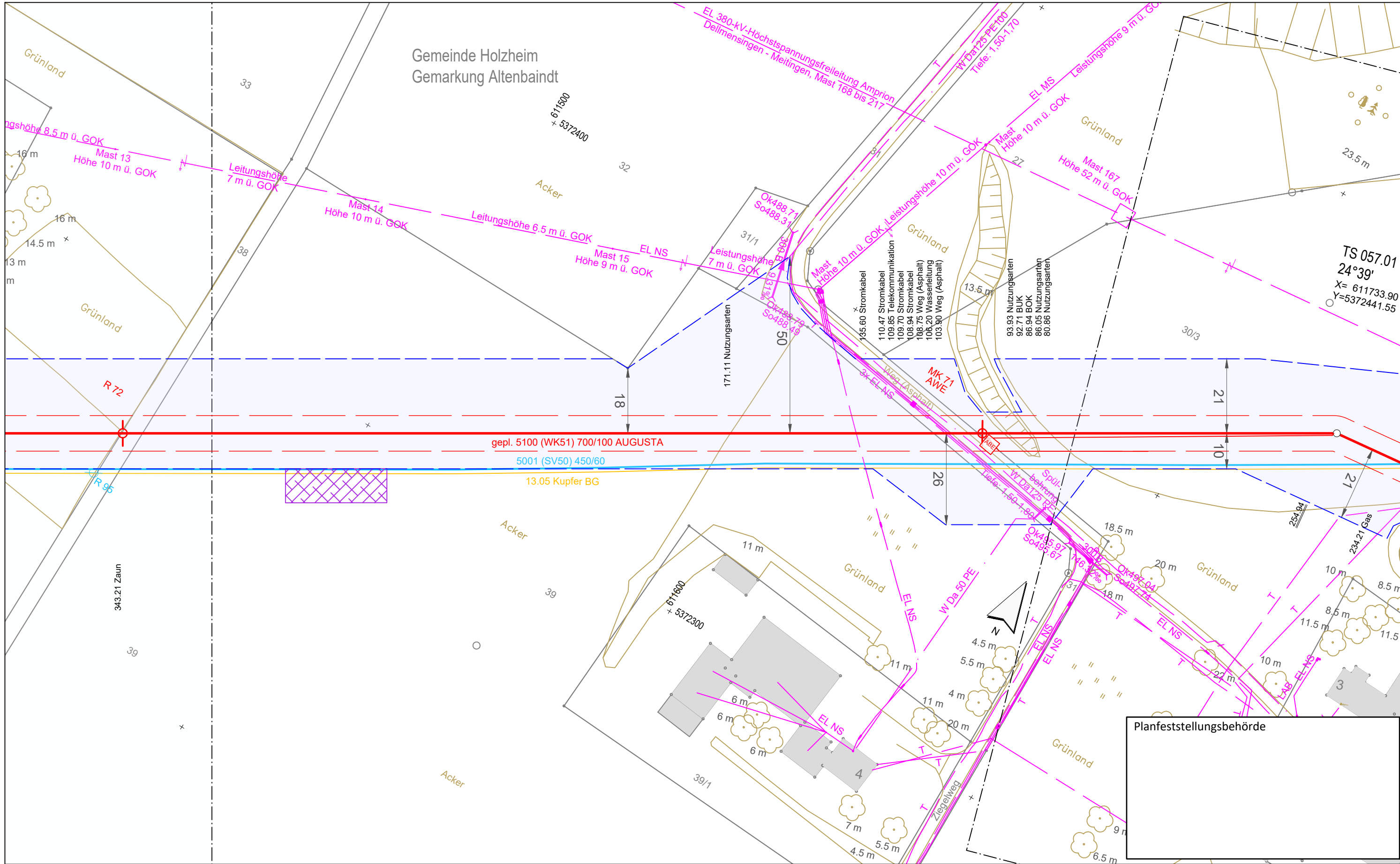
0 10 20 30 40 50 Meter

Rev.	Datum	Änderung	Geplante Gastransportleitung AUGUSTA von Wertingen nach Kötz		
			Planunterlagen zum Planfeststellungsverfahren (PF-V)		
			<b>Trassierungsplan Lage</b>		
			Leitung 5100 (WK51) DN 700 MOP 100 Schutzstreifen 10 m		
			Bundesland: Bayern	Regierungsbezirk: Schwaben	Landkreis: Dillingen a.d. Donau
			Datum	Name	Format
			Erstellt	Döring; Hahn / WPG	DIN A3
			Geprüft	Thiele / WPG	Maßstab
			Freigegeben	Ambs / bayernets	Revision
					Blatt-Nr.
					0
					Planname
					WK5100_GP_TP_TG_056

Geobasisdaten: Bayerische Vermessungsverwaltung

Anschluss-Blatt-Nr.: 57

Anschluss-Blatt-Nr.: 55



**Legende** (themenbezogene Auswahl zum vorliegenden Plan; weitere Verwendungen gemäß Symbol-/Zeichenverzeichnis):

Gemarkung	— · — · —	Gastransportleitung geplant	—	Schilderpfahl (SPf)	○
Flurstücks-Grenze	—	KKS-Anlagen geplant	—	Schilderpfahl mit Messkontakt (MK)	○
Topografie	—	Schutzstreifen (dingliche Sicherung)	- - -	Arbeitsstreifen	— — —
Fremdleitungen	—	TS-Punkt mit Nr., Winkel u. Koordinate	○		
Bestand Gas bayernets	—	Kilometrierung	km 00+00		

0 10 20 30 40 50 Meter

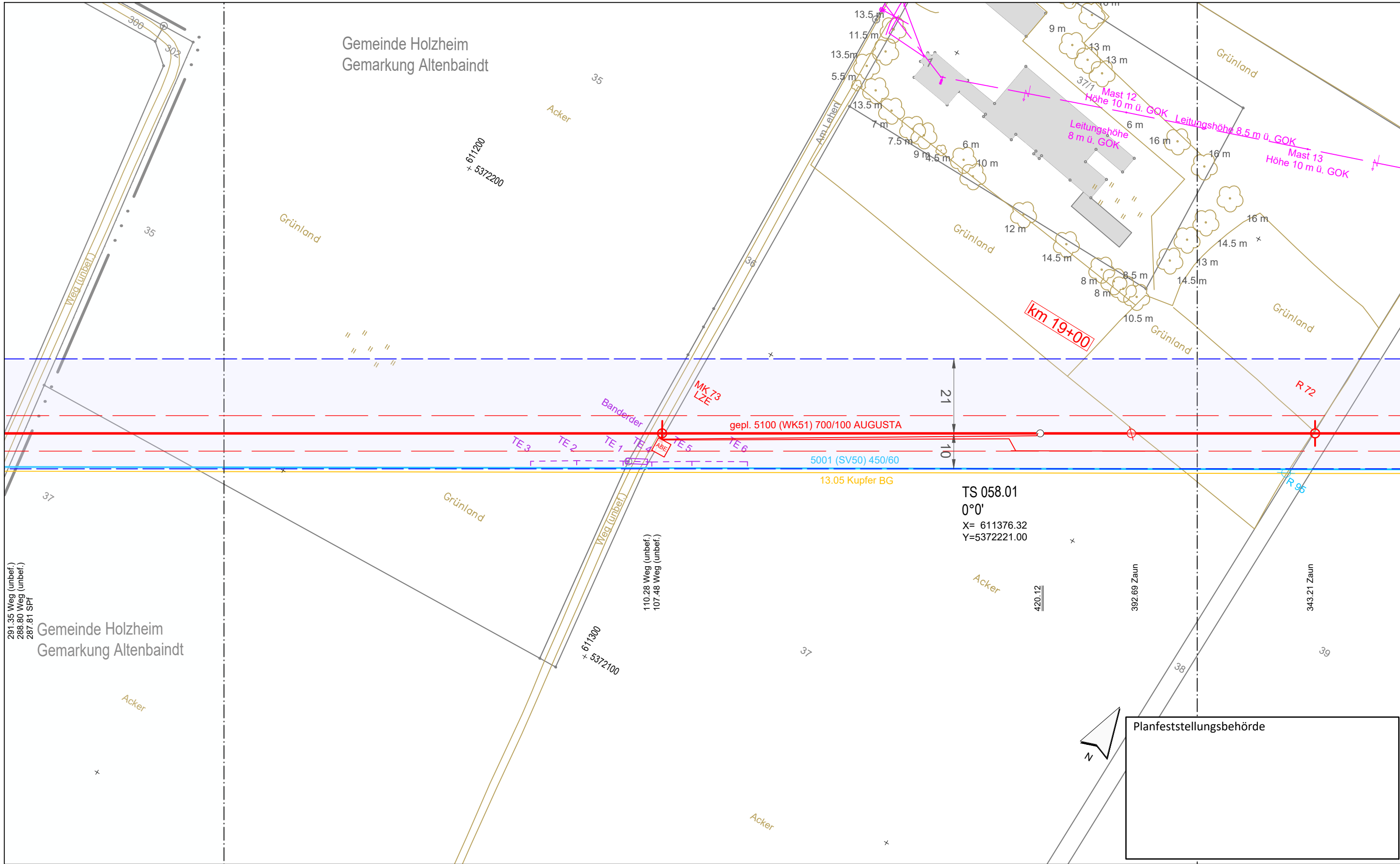
Rev.	Datum	Änderung	Geplante Gastransportleitung AUGUSTA von Wertingen nach Kötz Planunterlagen zum Planfeststellungsverfahren (PF-V)		
			<b>Trassierungsplan Lage</b>		
			Bundesland: Bayern	Regierungsbezirk: Schwaben	Landkreis: Dillingen a.d. Donau
			Datum	Name	Format
			Erstellt 27.04.2023	Döring; Hahn / WPG	DIN A3
			Geprüft 27.04.2023	Thiele / WPG	Maßstab 1 : 1.000
			Freigegeben 27.04.2023	Ambs / bayernets	Revision 0
			Planname		Blatt-Nr.
			WK5100_GP_TP_TG_057		

Weisshaupt Planungen GmbH  
 Planung und Essibiensicherung  
 im Auftrag der  
**bayernets**  
 Energie transport systeme

Geobasisdaten: Bayerische Vermessungsverwaltung

Anschluss-Blatt-Nr.: 58

Anschluss-Blatt-Nr.: 56



**Legende** (themenbezogene Auswahl zum vorliegenden Plan; weitere Verwendungen gemäß Symbol-/ Zeichenverzeichnis):

Gemarkung		Gastransportleitung geplant		Schilderpfahl (SPf)	
Flurstücks-Grenze		KKS-Anlagen geplant		Schilderpfahl mit Messkontakt (MK)	
Topografie		Schutzstreifen (dingliche Sicherung)		Arbeitsstreifen	
Fremdleitungen		TS-Punkt mit Nr., Winkel u. Koordinate			
Bestand Gas bayernets		Kilometrierung			

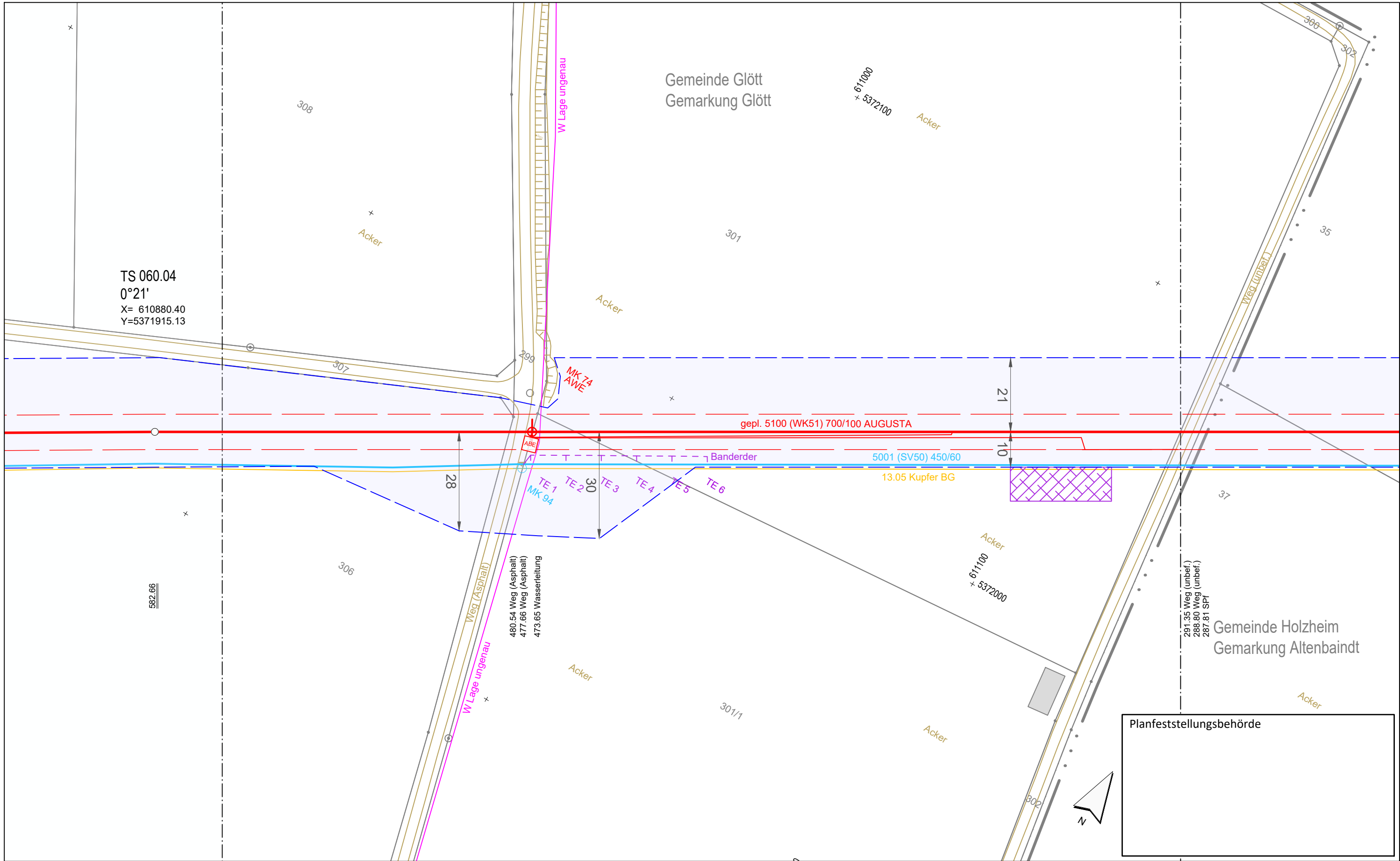
0 10 20 30 40 50 Meter

Rev.	Datum	Änderung	Geplante Gastransportleitung AUGUSTA von Wertingen nach Kötz Planunterlagen zum Planfeststellungsverfahren (PF-V)		
			<b>Trassierungsplan Lage</b>		
			Bundesland: Bayern	Regierungsbezirk: Schwaben	Landkreis: Dillingen a.d. Donau
			Leitung 5100 (WK51) DN 700 MOP 100 Schutzstreifen 10 m		
			Erstellt	Datum	Name
			Geprüft	Datum	Thiele / WPG
			Freigegeben	Datum	Ambs / bayernets
			Format	Maßstab	Revision
			DIN A3	1 : 1.000	0
			Blatt-Nr.	Planname	
			058	WK5100_GP_TP_TG_058	

Geobasisdaten: Bayerische Vermessungsverwaltung

Anschluss-Blatt-Nr.: 59

Anschluss-Blatt-Nr.: 57



TS 060.04  
 0°21'  
 X= 610880.40  
 Y=5371915.13

Planfeststellungsbehörde

**Legende** (themenbezogene Auswahl zum vorliegenden Plan; weitere Verwendungen gemäß Symbol-/ Zeichenverzeichnis):

Gemarkung		Gastransportleitung geplant		Schilderpfahl (SPf)	
Flurstücks-Grenze		KKS-Anlagen geplant		Schilderpfahl mit Messkontakt (MK)	
Topografie		Schutzstreifen (dingliche Sicherung)		Arbeitsstreifen	
Fremdleitungen		TS-Punkt mit Nr., Winkel u. Koordinate			
Bestand Gas bayernets		Kilometrierung			

0 10 20 30 40 50 Meter

Rev.	Datum	Änderung	Geplante Gastransportleitung AUGUSTA von Wertingen nach Kötz Planunterlagen zum Planfeststellungsverfahren (PF-V)		
			<b>Trassierungsplan Lage</b>		
			Bundesland: Bayern	Regierungsbezirk: Schwaben	Landkreis: Dillingen a.d.Donau
			Leitung 5100 (WK51) DN 700 MOP 100 Schutzstreifen 10 m		
			Erstellt	27.04.2023	Döring; Hahn / WPG
			Geprüft	27.04.2023	Thiele / WPG
			Freigegeben	27.04.2023	Ambs / bayernets
			Format	Maßstab	Revision
			DIN A3	1 : 1.000	0
			Plannamen	Blatt-Nr.	
			WK5100_GP_TP_TG_059		

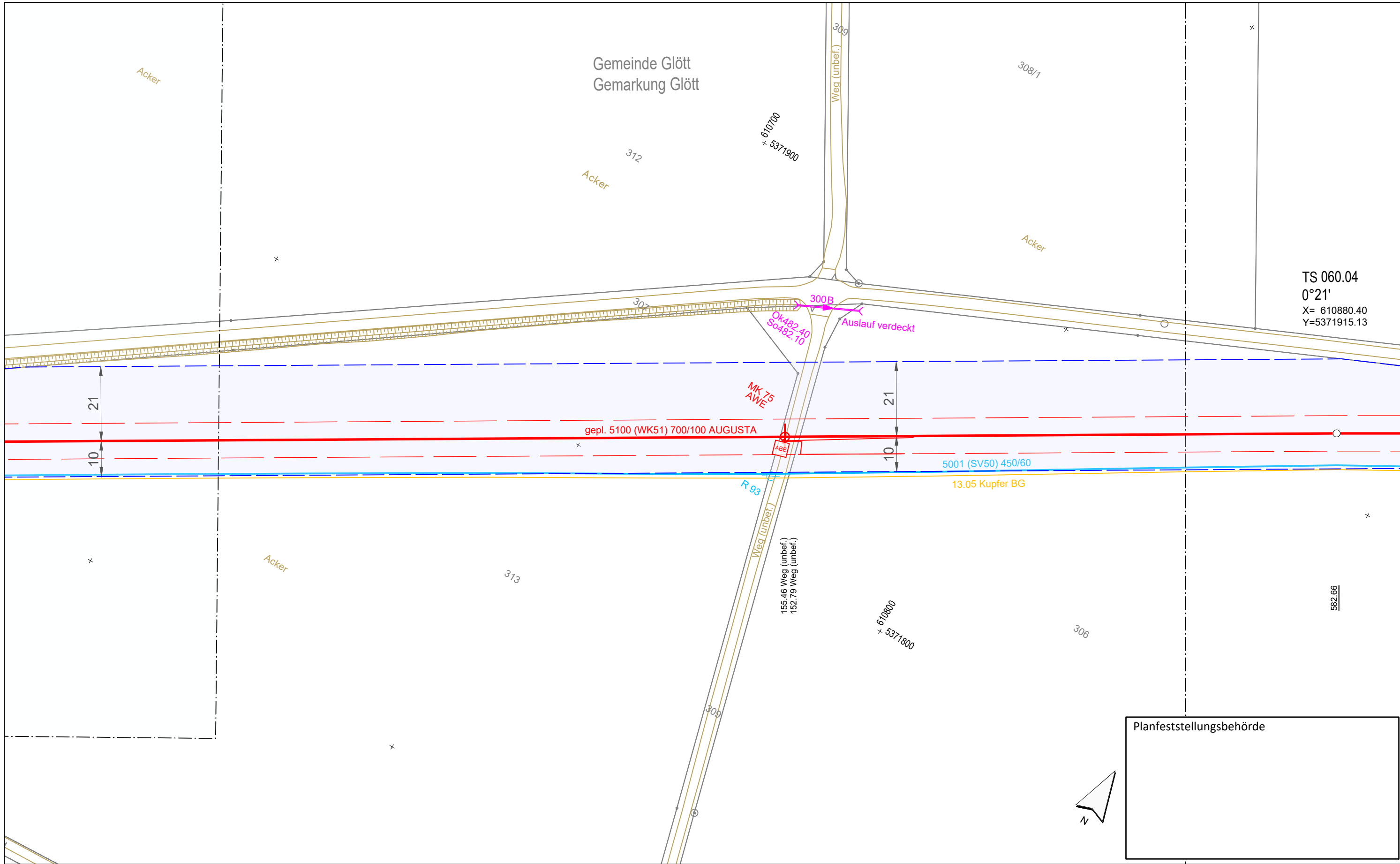
Geobasisdaten: Bayerische Vermessungsverwaltung

Anschluss-Blatt-Nr.: 60

Anschluss-Blatt-Nr.: 58

Gemeinde Glött  
Gemarkung Glött

TS 060.04  
0°21'  
X= 610880.40  
Y=5371915.13



Planfeststellungsbehörde



**Legende** (themenbezogene Auswahl zum vorliegenden Plan; weitere Verwendungen gemäß Symbol-/ Zeichenverzeichnis):

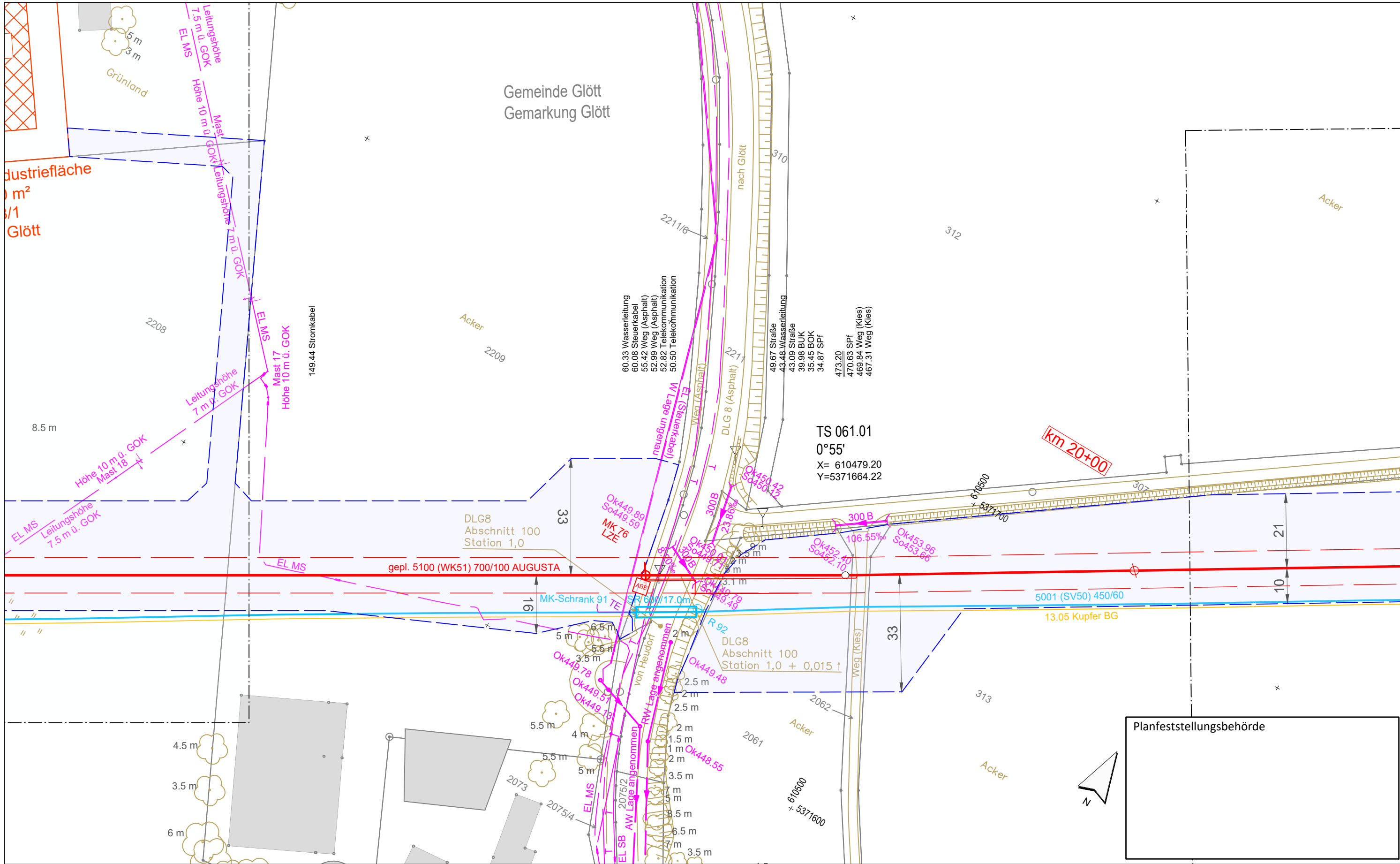
Gemarkung		Gastransportleitung geplant		Schilderpfahl (SPf)	
Flurstücks-Grenze		KKS-Anlagen geplant		Schilderpfahl mit Messkontakt (MK)	
Topografie		Schutzstreifen (dingliche Sicherung)		Arbeitsstreifen	
Fremdleitungen		TS-Punkt mit Nr., Winkel u. Koordinate			
Bestand Gas bayernets		Kilometrierung			

0 10 20 30 40 50 Meter

Rev.	Datum	Änderung	Geplante Gastransportleitung AUGUSTA von Wertingen nach Kötz Planunterlagen zum Planfeststellungsverfahren (PF-V)		
			<b>Trassierungsplan Lage</b>		
			Bundesland: Bayern	Regierungsbezirk: Schwaben	Landkreis: Dillingen a.d.Donau
			Leitung 5100 (WK51) DN 700 MOP 100 Schutzstreifen 10 m		
			Erstellt	Datum	Name
			Geprüft	Datum	Döring; Hahn / WPG
			Freigegeben	Datum	Thiele / WPG
			Blatt-Nr.		Revision
			WK5100_GP_TP_TG_060		0
Geobasisdaten: Bayerische Vermessungsverwaltung			Planname		
			WK5100_GP_TP_TG_060		Blatt-Nr.

Anschluss-Blatt-Nr.: 61

Anschluss-Blatt-Nr.: 59



**Legende** (themenbezogene Auswahl zum vorliegenden Plan; weitere Verwendungen gemäß Symbol-/Zeichenerverzeichnis):

Gemarkung	— · — · — ·	Gastransportleitung geplant	— (red)	Schilderpfahl (SPf)	○ (red)
Flurstücks-Grenze	— (dashed)	KKS-Anlagen geplant	— (dashed)	Schilderpfahl mit Messkontakt (MK)	○ (red) with MK
Topografie	— (yellow)	Schutzstreifen (dingliche Sicherung)	- - - - -	Arbeitsstreifen	— (blue dashed)
Fremdleitungen	— (magenta)	TS-Punkt mit Nr., Winkel u. Koordinate	○ with lines		
Bestand Gas bayernets	— (blue)	Kilometrierung	⊗ km 00+00		

0 10 20 30 40 50 Meter

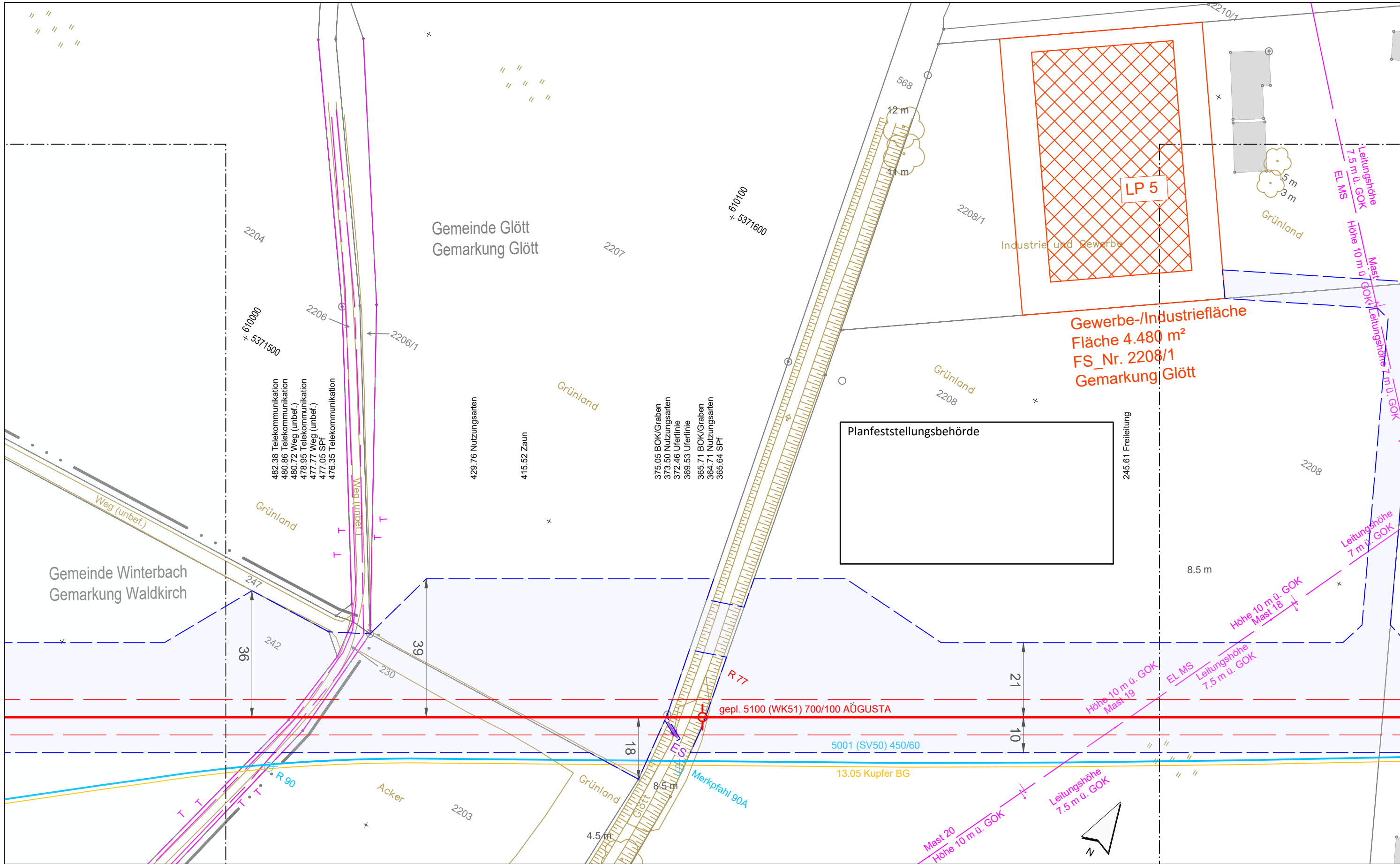
Rev.	Datum	Änderung	Geplante Gastransportleitung AUGUSTA von Wertingen nach Kötz Planunterlagen zum Planfeststellungsverfahren (PF-V)		
			<b>Trassierungsplan Lage</b>		
			Bundesland: Bayern	Regierungsbezirk: Schwaben	Landkreis: Dillingen a.d.Donau
			Datum	Name	Format
			Erstellt	Döring; Hahn / WPG	DIN A3
			Geprüft	Thiele / WPG	Maßstab
			Freigegeben	Ambs / bayernets	Revision
					0
					Blatt-Nr.
					WK5100_GP_TP_TG_061

Geobasisdaten: Bayerische Vermessungsverwaltung



Anschluss-Blatt-Nr.: 62

Anschluss-Blatt-Nr.: 60



**Legende** (themenbezogene Auswahl zum vorliegenden Plan; weitere Verwendungen gemäß Symbol-/ Zeichenverzeichnis):

Gemarkung		Gastransportleitung geplant		Schilderpfahl (SPf)	
Flurstücks-Grenze		KKS-Anlagen geplant		Schilderpfahl mit Messkontakt (MK)	
Topografie		Schutzstreifen (dingliche Sicherung)		Arbeitsstreifen	
Fremdleitungen		TS-Punkt mit Nr., Winkel u. Koordinate			
Bestand Gas bayernets		Kilometrierung			



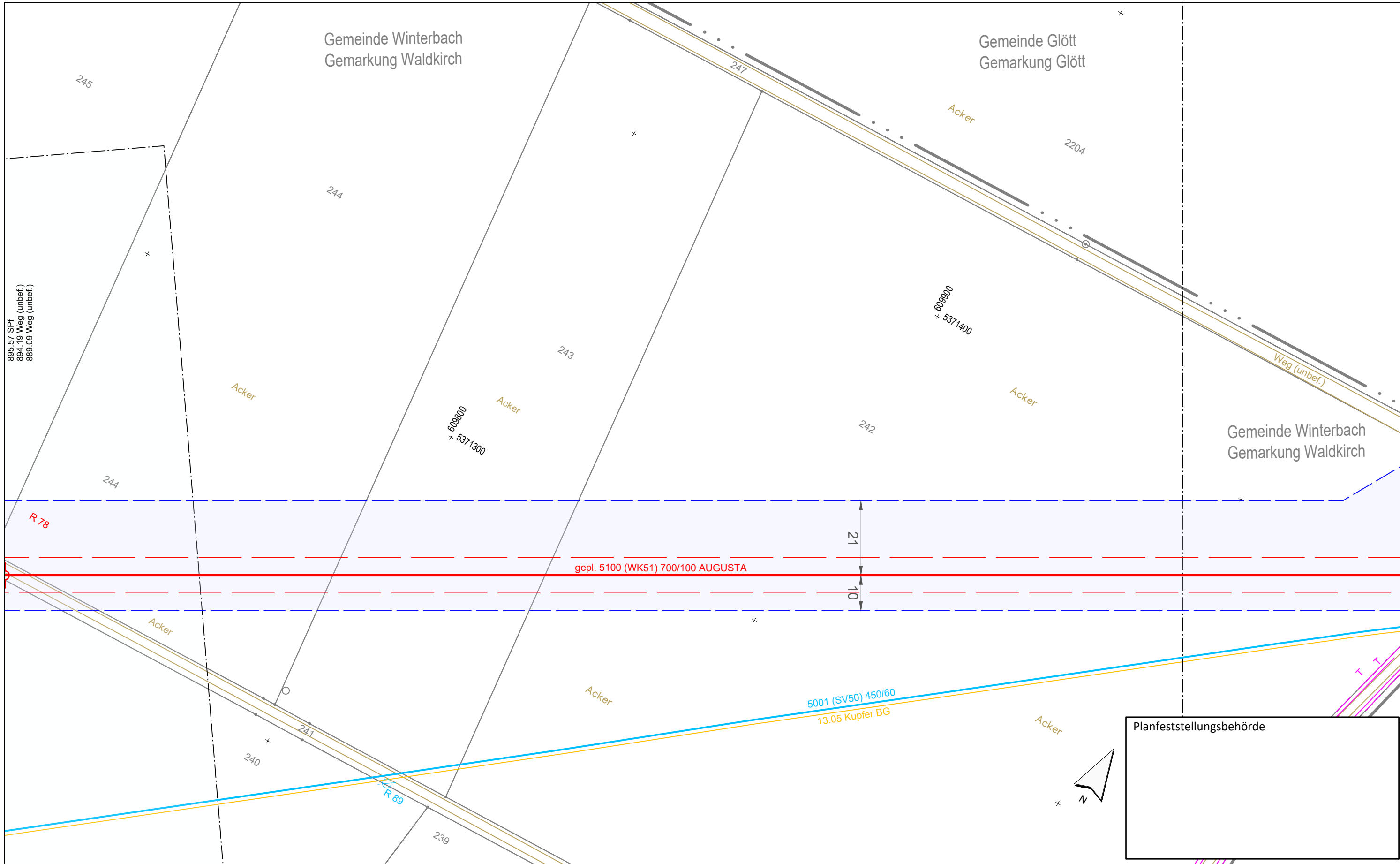
Rev.	Datum	Änderung	Geplante Gastransportleitung AUGUSTA von Wertingen nach Kötz Planunterlagen zum Planfeststellungsverfahren (PF-V)		
			<b>Trassierungsplan Lage</b>		
			Bundesland: Bayern	Regierungsbezirk: Schwaben	Landkreis: Dillingen a.d.Donau, Günzburg
			Datum	Name	Format
			Erstellt	Döring; Hahn / WPG	DIN A3
			Geprüft	Thiele / WPG	Maßstab
			Freigegeben	Ambs / bayernets	1 : 1.000
					Revision
					0
					Blatt-Nr.
					WK5100_GP_TP_TG_062



Anschluss-Blatt-Nr.: 63

Anschluss-Blatt-Nr.: 61





**Legende** (themenbezogene Auswahl zum vorliegenden Plan; weitere Verwendungen gemäß Symbol-/ Zeichenverzeichnis):

Gemarkung		Gastransportleitung geplant		Schilderpfahl (SPf)	
Flurstücks-Grenze		KKS-Anlagen geplant		Schilderpfahl mit Messkontakt (MK)	
Topografie		Schutzstreifen (dingliche Sicherung)		Arbeitsstreifen	
Fremdleitungen		TS-Punkt mit Nr., Winkel u. Koordinate			
Bestand Gas bayernets		Kilometrierung			

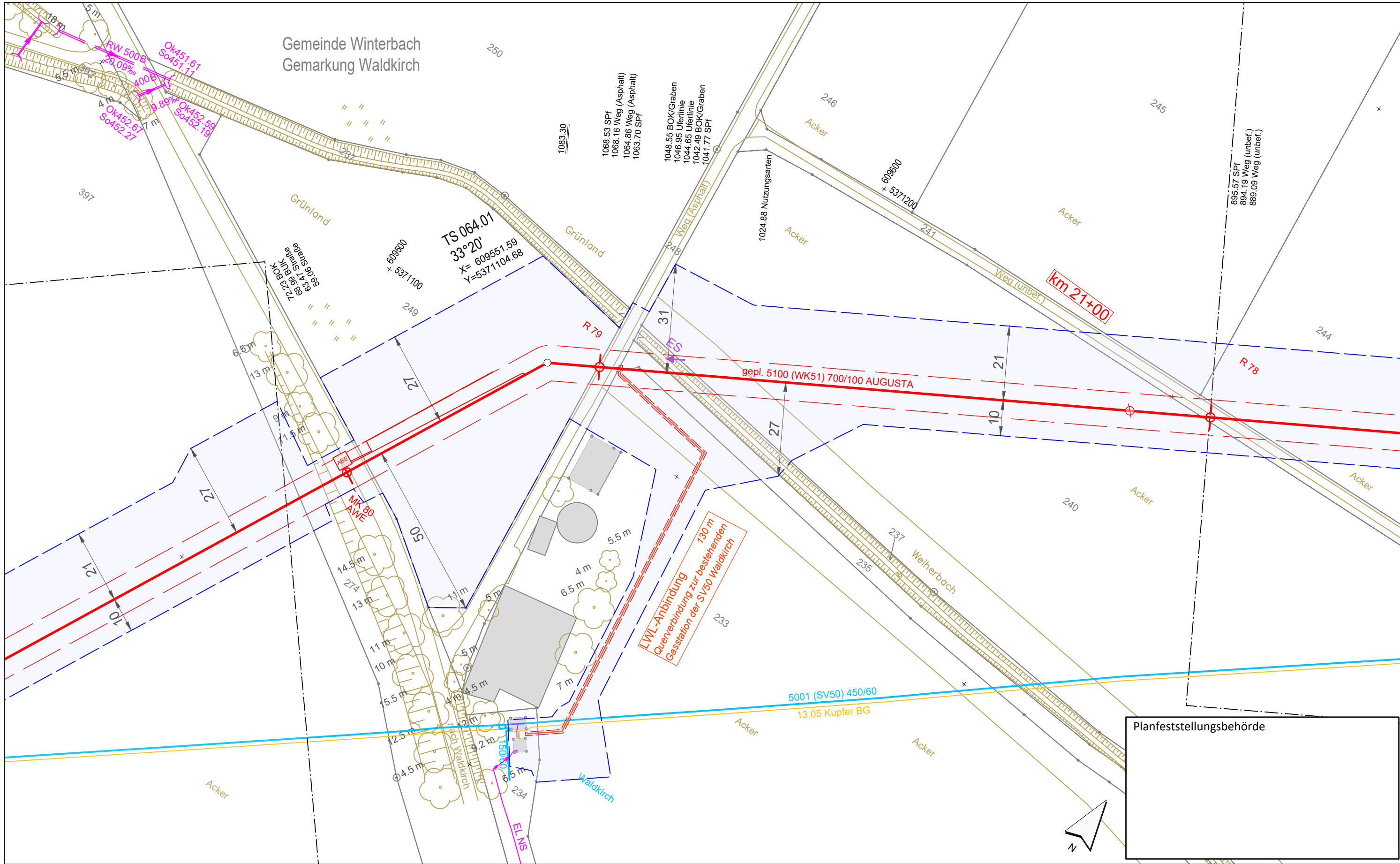
0 10 20 30 40 50 Meter

Rev.	Datum	Änderung	Geplante Gastransportleitung AUGUSTA von Wertingen nach Kötz Planunterlagen zum Planfeststellungsverfahren (PF-V)		
			<b>Trassierungsplan Lage</b>		
			Bundesland: Bayern	Regierungsbezirk: Schwaben	Landkreis: Dillingen a.d.Donau, Günzburg
			Leitung 5100 (WK51) DN 700 MOP 100 Schutzstreifen 10 m		
			<b>bayernets</b> energietechnik systeme		
			im Auftrag der		
			Weihaupt Planungen GmbH Planung und Baubetrieb		
			Datum	Name	Format
			Erstellt	Döring; Hahn / WPG	DIN A3
			Geprüft	Thiele / WPG	Maßstab
			Freigegeben	Ambs / bayernets	1 : 1.000
					Revision
					0
				Planname	Blatt-Nr.
				WK5100_GP_TP_TG_063	

Geobasisdaten: Bayerische Vermessungsverwaltung

Anschluss-Blatt-Nr.: 64

Anschluss-Blatt-Nr.: 62



**Legende** (themenbezogene Auswahl zum vorliegenden Plan; weitere Verwendungen gemäß Symbol-/ Zeichenverzeichnis):

Gemarkung	— · — · — ·	Gastransportleitung geplant	— (red)	Schilderpfahl (SPf)	⊙ (red)
Flurstücks-Grenze	— (black)	KKS-Anlagen geplant	— (red dashed)	Schilderpfahl mit Messkontakt (MK)	⊙ (red with MK)
Topografie	— (brown)	Schutzstreifen (dingliche Sicherung)	— (red dashed)	Arbeitsstreifen	— (blue dashed)
Fremdleitungen	— (magenta)	TS-Punkt mit Nr., Winkel u. Koordinate	⊙ (red with TS)		
Bestand Gas bayernets	— (blue)	Kilometrierung	⊙ (red with km)		

0 10 20 30 40 50 Meter

Rev.	Datum	Änderung	Geplante Gastransportleitung AUGUSTA von Wertingen nach Kötz Planunterlagen zum Planfeststellungsverfahren (PF-V)		
			<b>Trassierungsplan Lage</b>		
			Bundesland: Bayern	Regierungsbezirk: Schwaben	Landkreis: Günzburg
			Datum	Name	Format
			Erstellt	Döring; Hahn / WPG	DIN A3
			Geprüft	Thiele / WPG	Maßstab
			Freigegeben	Ambs / bayernets	1 : 1.000
					Revision
					0
					Blatt-Nr.
					WK5100_GP_TP_TG_064

Geobasisdaten: Bayerische Vermessungsverwaltung

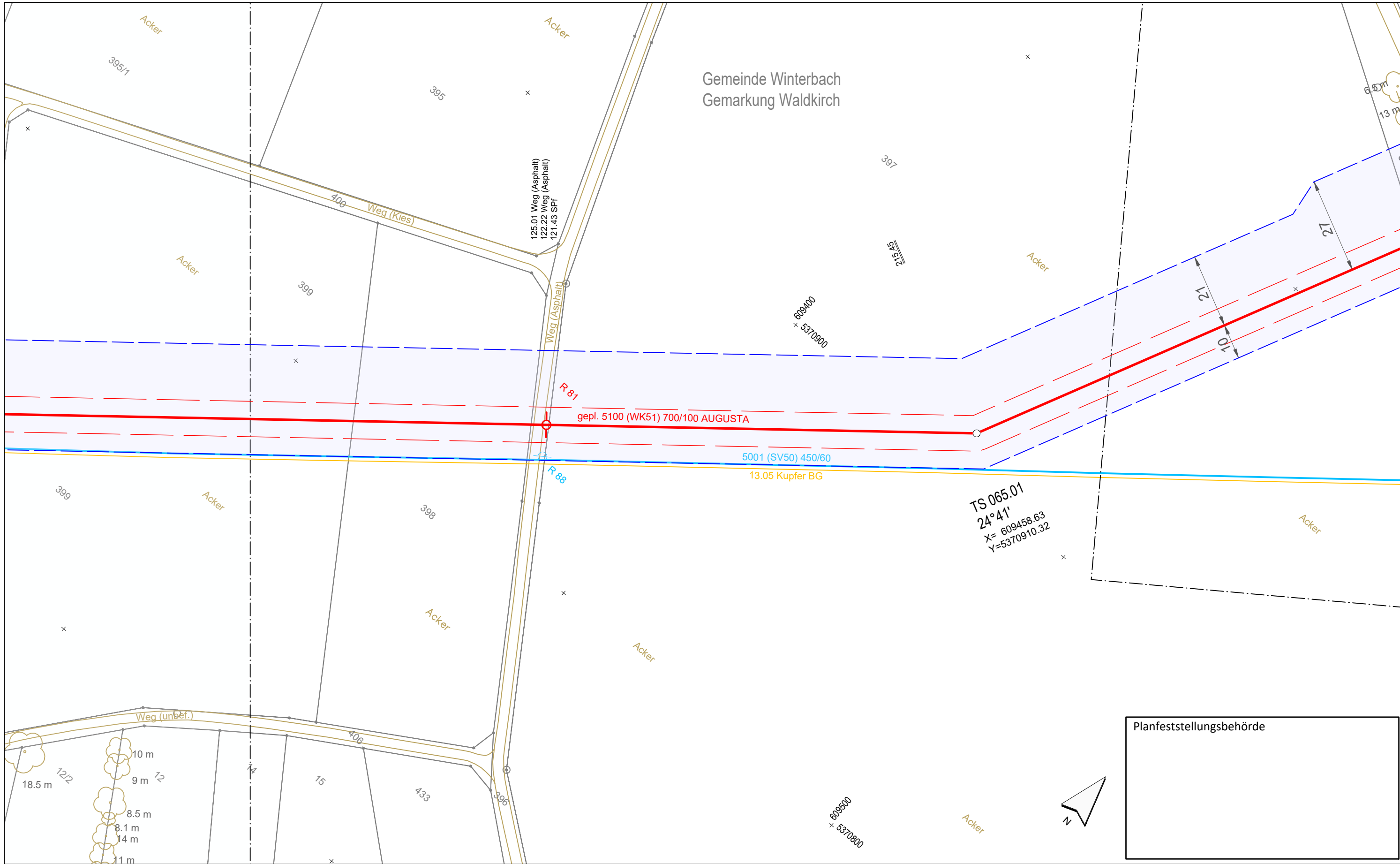
Planfeststellungsbehörde

Weihschlupf Planungen GmbH  
Planung und Bauberechnung

im Auftrag der  
**bayernets**  
energietransportsysteme

Anschluss-Blatt-Nr.: 65

Anschluss-Blatt-Nr.: 63



Gemeinde Winterbach  
Gemarkung Waldkirch

Planfeststellungsbehörde

**Legende** (themenbezogene Auswahl zum vorliegenden Plan; weitere Verwendungen gemäß Symbol-/ Zeichenverzeichnis):

Gemarkung	— · — · — · —	Gastransportleitung geplant	— (red)	Schilderpfahl (SPf)	○ (red)
Flurstücks-Grenze	— (grey)	KKS-Anlagen geplant	— (red)	Schilderpfahl mit Messkontakt (MK)	○ (red)
Topografie	— (yellow)	Schutzstreifen (dingliche Sicherung)	- - - (red)	Arbeitsstreifen	— (blue dashed)
Fremdleitungen	— (magenta)	TS-Punkt mit Nr., Winkel u. Koordinate	○ (red) with lines		
Bestand Gas bayernets	— (blue)	Kilometrierung	km 00+00		

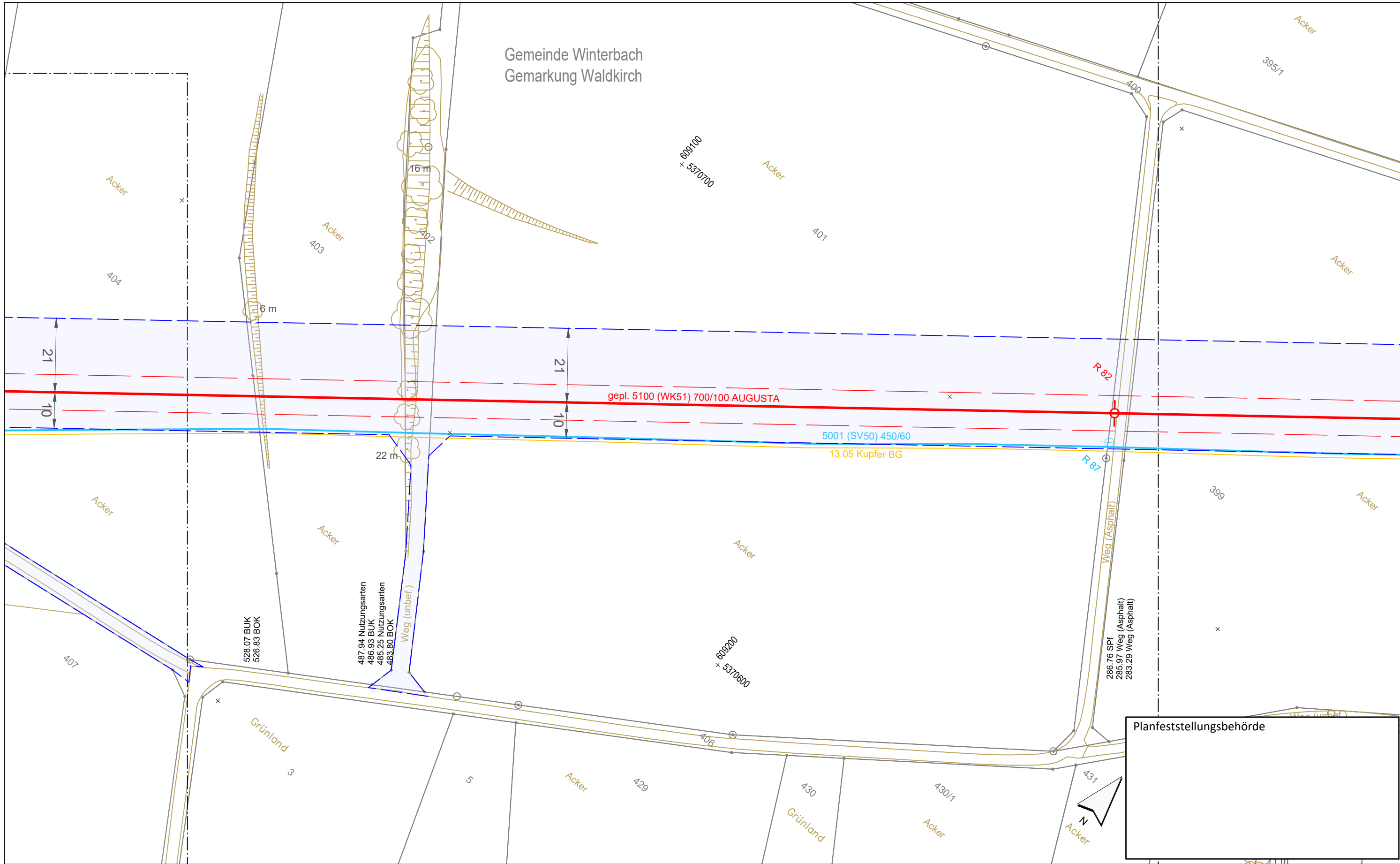
0 10 20 30 40 50 Meter

Rev.	Datum	Änderung	Geplante Gastransportleitung AUGUSTA von Wertingen nach Kötz Planunterlagen zum Planfeststellungsverfahren (PF-V)		
			<b>Trassierungsplan Lage</b>		
			Bundesland: Bayern	Regierungsbezirk: Schwaben	Landkreis: Günzburg
			Leitung 5100 (WK51) DN 700 MOP 100 Schutzstreifen 10 m		
			Erstellt	27.04.2023	Döring / Hahn / WPG
			Geprüft	27.04.2023	Thiele / WPG
			Freigegeben	27.04.2023	Ambs / bayernets
Geobasisdaten: Bayerische Vermessungsverwaltung			Format	Maßstab	Revision
			DIN A3	1 : 1.000	0
			Plannamen	Blatt-Nr.	
			WK5100_GP_TP_TG_065	065	

Anschluss-Blatt-Nr.: 66

Anschluss-Blatt-Nr.: 64

Gemeinde Winterbach  
Gemarkung Waldkirch



Planfeststellungsbehörde

**Legende** (themenbezogene Auswahl zum vorliegenden Plan; weitere Verwendungen gemäß Symbol-/ Zeichenverzeichnis):

Gemarkung	— · — · — ·	Gastransportleitung geplant	— (red)	Schilderpfahl (SPf)	⊙ (red)
Flurstücks-Grenze	— (solid)	KKS-Anlagen geplant	— (dashed)	Schilderpfahl mit Messkontakt (MK)	⊙ (red with dot)
Topografie	— (yellow)	Schutzstreifen (dingliche Sicherung)	— (dashed)	Arbeitsstreifen	— (blue dashed)
Fremdleitungen	— (magenta)	TS-Punkt mit Nr., Winkel u. Koordinate	⊙ (red with V)		
Bestand Gas bayernets	— (blue)	Kilometrierung	⊙ (red with km 00+00)		

0 10 20 30 40 50 Meter

Rev.	Datum	Änderung	Geplante Gastransportleitung AUGUSTA von Wertingen nach Kötz Planunterlagen zum Planfeststellungsverfahren (PF-V)		
			<b>Trassierungsplan Lage</b>		
			Bundesland: Bayern	Regierungsbezirk: Schwaben	Landkreis: Günzburg
			Leitung 5100 (WK51) DN 700 MOP 100 Schutzstreifen 10 m		
			Erstellt	27.04.2023	Name Döring; Hahn / WPG
			Geprüft	27.04.2023	Thiele / WPG
			Freigegeben	27.04.2023	Ambs / bayernets
			Format	DIN A3	Maßstab 1 : 1.000
			Blatt-Nr.	066	Revision 0
			Planname WK5100_GP_TP_TG_066		

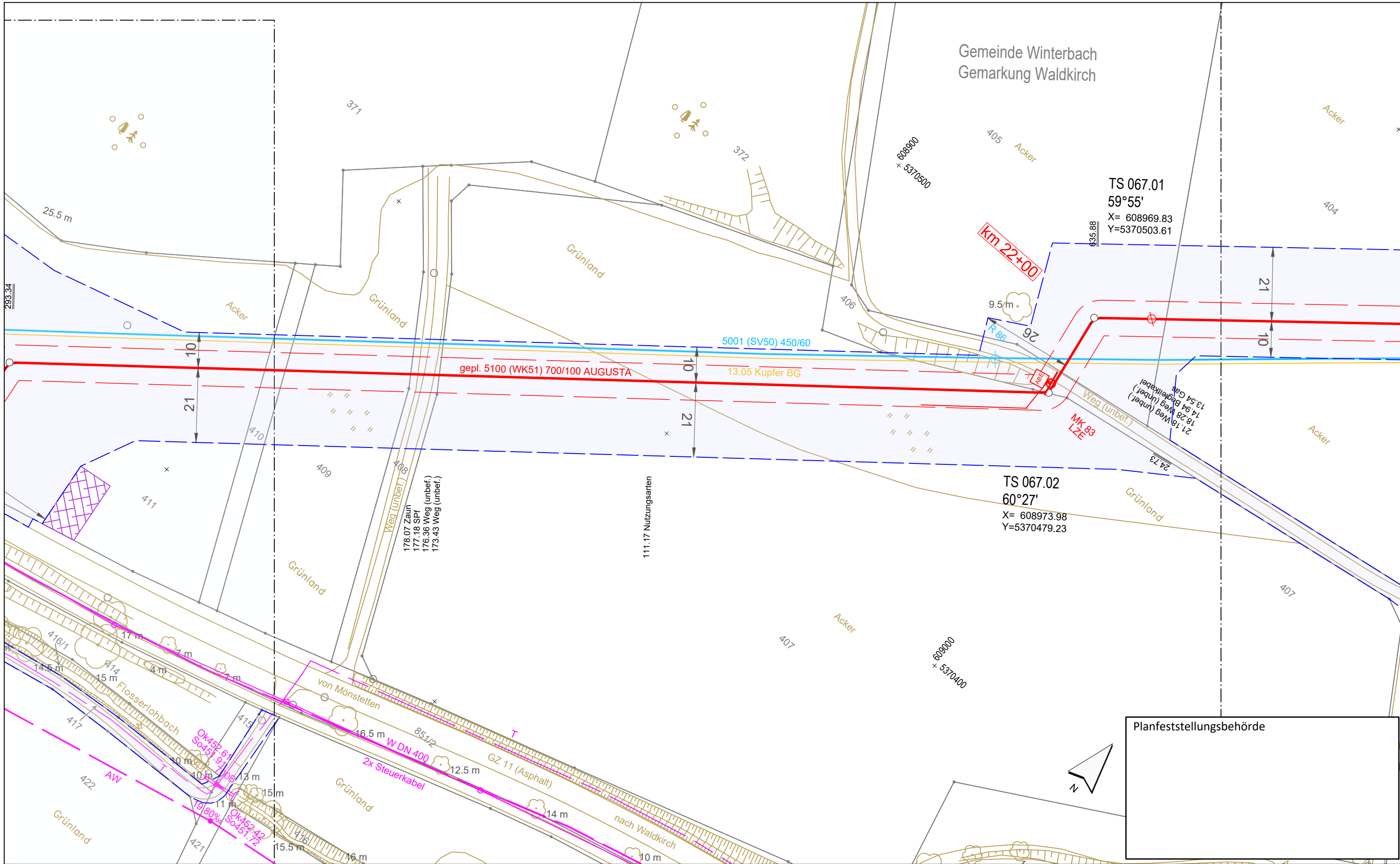
Geobasisdaten: Bayerische Vermessungsverwaltung

Anschluss-Blatt-Nr.: 67

Anschluss-Blatt-Nr.: 65



Gemeinde Winterbach  
Gemarkung Waldkirch



TS 067.01  
59°55'  
X= 608969.83  
Y=5370503.61

km 22+00

TS 067.02  
60°27'  
X= 608973.98  
Y=5370479.23

Planfeststellungsbehörde

**Legende** (themenbezogene Auswahl zum vorliegenden Plan; weitere Verwendungen gemäß Symbol-/Zeicherverzeichnis):

Gemarkung	— · — · — ·	Gastransportleitung geplant	—	Schilderpfahl (SPf)	○
Flurstücks-Grenze	—	KKS-Anlagen geplant	—	Schilderpfahl mit Messkontakt (MK)	○
Topografie	—	Schutzstreifen (dingliche Sicherung)	- - -	Arbeitsstreifen	— — —
Fremdleitungen	—	TS-Punkt mit Nr., Winkel u. Koordinate	○		
Bestand Gas bayernets	—	Kilometrierung	○ km 00+00		

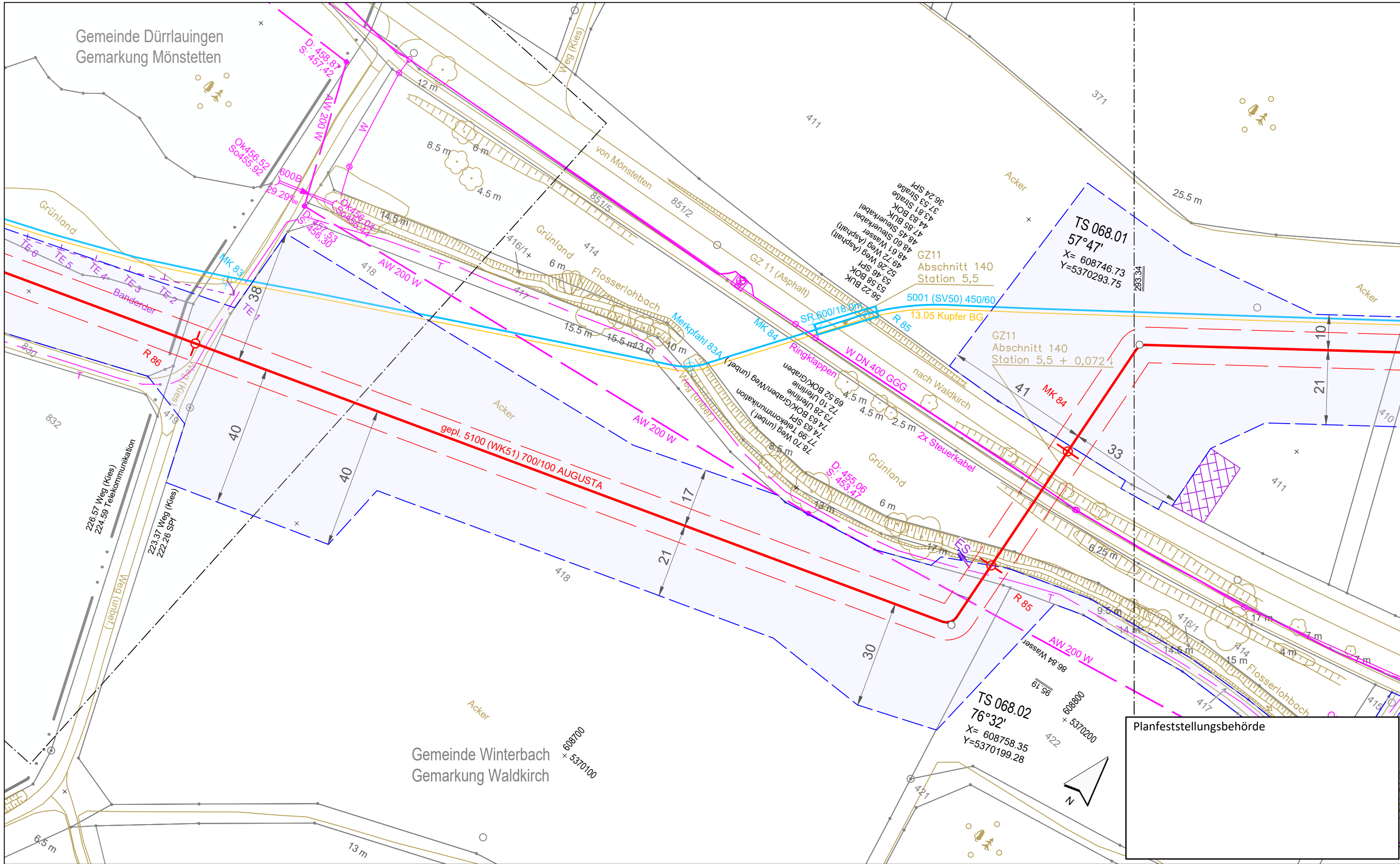
0 10 20 30 40 50 Meter

Rev.	Datum	Änderung	Geplante Gastransportleitung AUGUSTA von Wertingen nach Kötz Planunterlagen zum Planfeststellungsverfahren (PF-V)		
			<b>Trassierungsplan Lage</b>		
			Bundesland: Bayern	Regierungsbezirk: Schwaben	Landkreis: Günzburg
			Leitung 5100 (WK51) DN 700 MOP 100 Schutzstreifen 10 m		
			Datum	Name	Format
			Erstellt	Döring; Hahn / WPG	DIN A3
			Geprüft	Thiele / WPG	Maßstab
			Freigegeben	Ambs / bayernets	1 : 1.000
					Revision
					0
					Blatt-Nr.
					WK5100_GP_TP_TG_067

Geobasisdaten: Bayerische Vermessungsverwaltung

Anschluss-Blatt-Nr.: 68

Anschluss-Blatt-Nr.: 66



**Legende** (themenbezogene Auswahl zum vorliegenden Plan; weitere Verwendungen gemäß Symbol-/Zeichenerzeichnis):

Gemarkung		Gastransportleitung geplant		Schilderpfahl (SPf)	
Flurstücks-Grenze		KKS-Anlagen geplant		Schilderpfahl mit Messkontakt (MK)	
Topografie		Schutzstreifen (dingliche Sicherung)		Arbeitsstreifen	
Fremdleitungen		TS-Punkt mit Nr., Winkel u. Koordinate			
Bestand Gas bayernets		Kilometrierung			

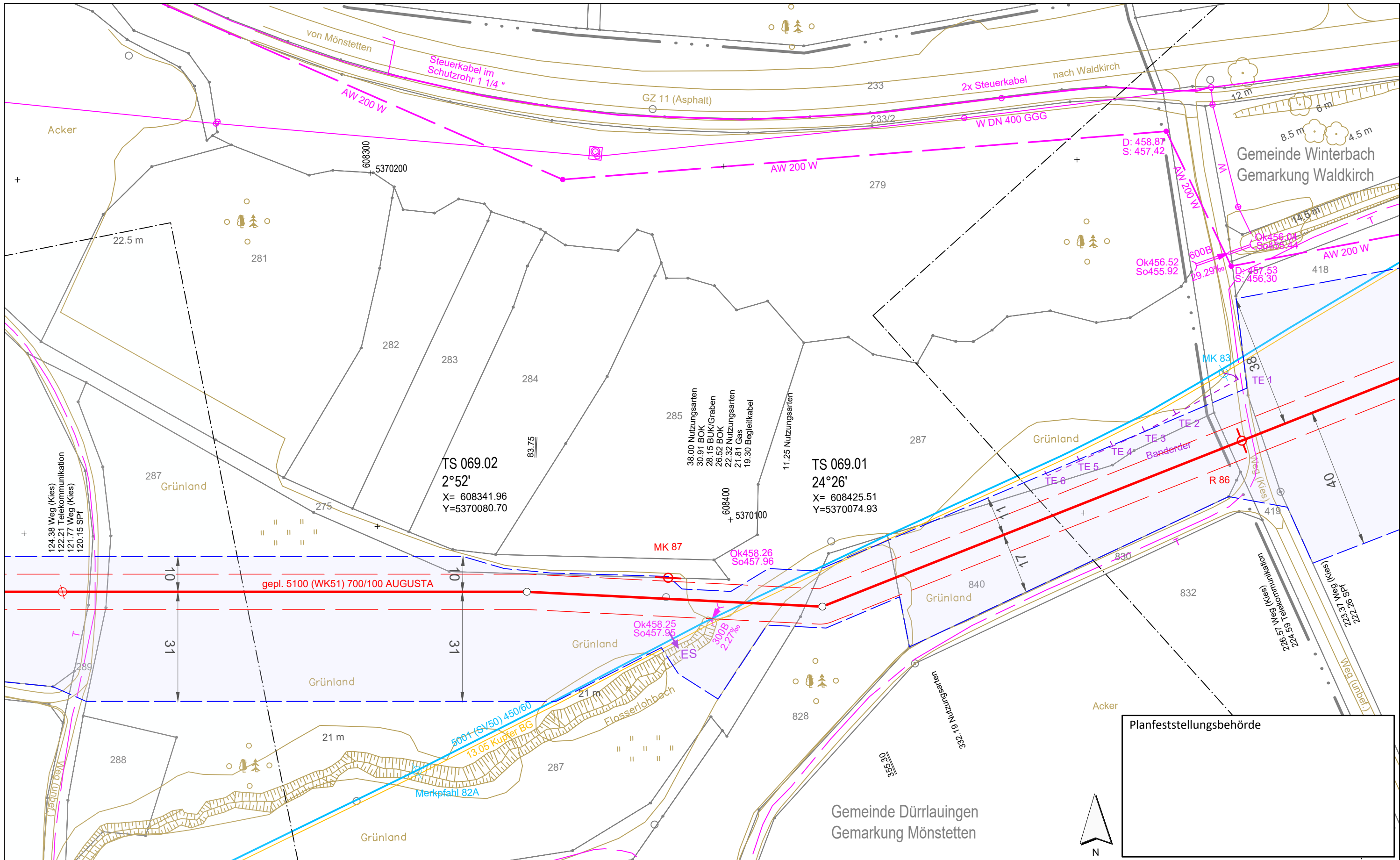
0 10 20 30 40 50 Meter

Rev.	Datum	Änderung	Geplante Gastransportleitung AUGUSTA von Wertingen nach Kötz Planunterlagen zum Planfeststellungsverfahren (PF-V)		
			<b>Trassierungsplan Lage</b>		
			Bundesland: Bayern	Regierungsbezirk: Schwaben	Landkreis: Günzburg
			Leitung 5100 (WK51) DN 700 MOP 100 Schutzstreifen 10 m		
			 im Auftrag der		
			Datum	Name	Format
			Erstellt	Döring; Hahn / WPG	DIN A3
			Geprüft	Thiele / WPG	Maßstab
			Freigegeben	Ambs / bayernets	1 : 1.000
					Revision
					0
					Blatt-Nr.
					WK5100_GP_TP_TG_068

Geobasisdaten: Bayerische Vermessungsverwaltung

Anschluss-Blatt-Nr.: 69

Anschluss-Blatt-Nr.: 67

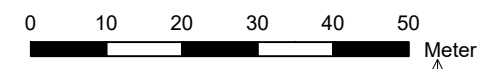


Planfeststellungsbehörde

**Legende** (themenbezogene Auswahl zum vorliegenden Plan; weitere Verwendungen gemäß Symbol-/Zeichenverzeichnis):

- |                       |           |  |            |
|-----------------------|-----------|--|------------|
| Gemarkung             | — · · · — | Gastransportleitung geplant            | —          |
| Flurstücks-Grenze     | —         | KKS-Anlagen geplant                    | —          |
| Topografie            | —         | Schutzstreifen (dingliche Sicherung)   | - - - -    |
| Fremdleitungen        | —         | TS-Punkt mit Nr., Winkel u. Koordinate | ⊙          |
| Bestand Gas bayernets | —         | Kilometrierung                         | ⊙ km 00+00 |

- |                                    |         |
|------------------------------------|---------|
| Schilderpfahl (SPf)                | ⊙       |
| Schilderpfahl mit Messkontakt (MK) | ⊙       |
| Arbeitsstreifen                    | — — — — |



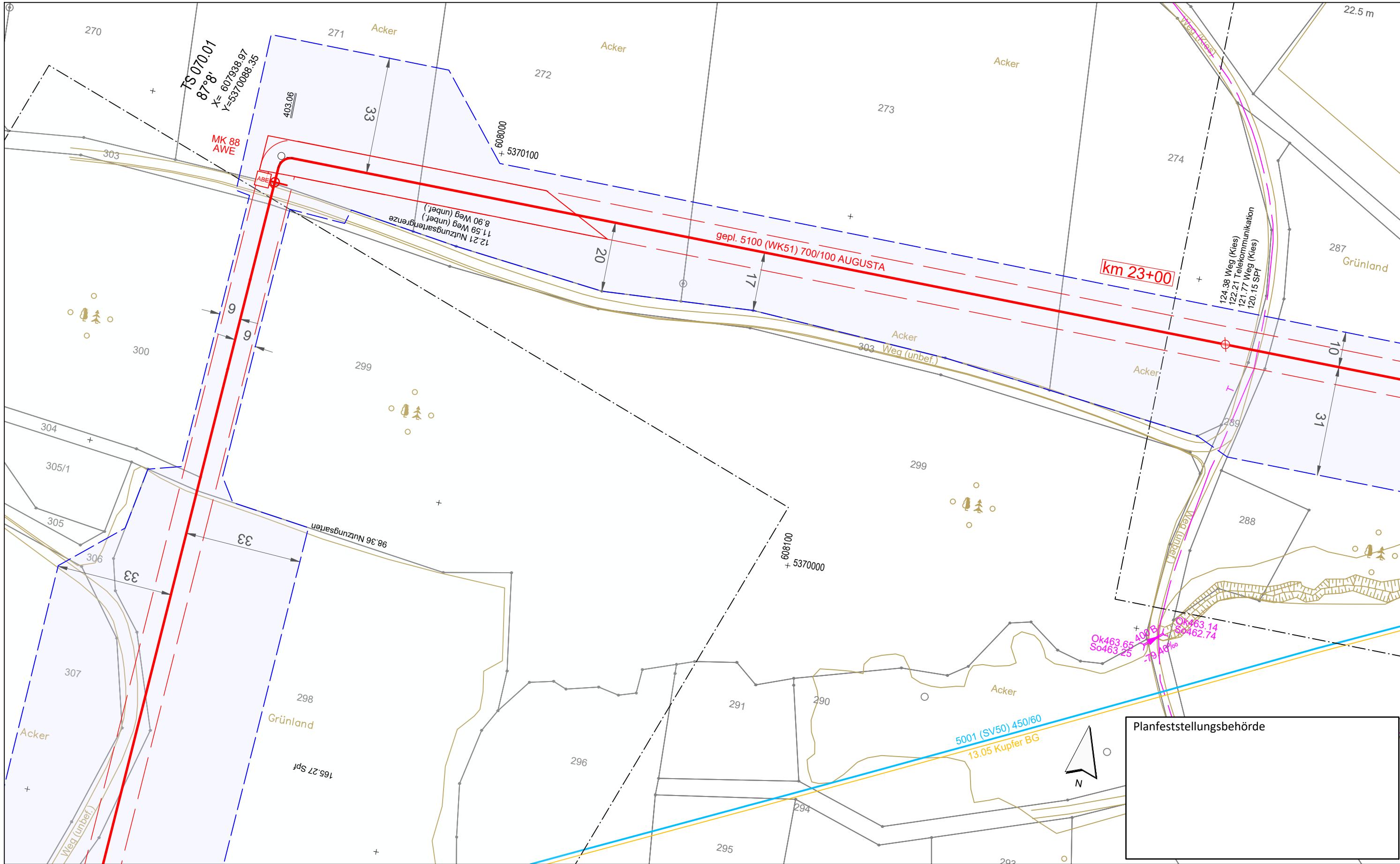
Rev.	Datum	Änderung	Geplante Gastransportleitung AUGUSTA von Wertingen nach Kötz Planunterlagen zum Planfeststellungsverfahren (PF-V)		
			<b>Trassierungsplan Lage</b>		
			Leitung 5100 (WK51) DN 700 MOP 100 Schutzstreifen 10 m		
Bundesland: Bayern		Regierungsbezirk: Schwaben	Landkreis: Günzburg		
			Datum	Name	Format
			27.04.2023	Döring; Hahn / WPG	DIN A3
			Geprüft	Thiele / WPG	Maßstab
			27.04.2023		1 : 1.000
			Freigegeben	Ambs / bayernets	Revision
			27.04.2023		0
			Planname		
			WK5100_GP_TP_TG_069		
			Blatt-Nr.		
			069		

Geobasisdaten: Bayerische Vermessungsverwaltung



Anschluss-Blatt-Nr.: 70

Anschluss-Blatt-Nr.: 68



**Legende** (themenbezogene Auswahl zum vorliegenden Plan; weitere Verwendungen gemäß Symbol-/ Zeichenverzeichnis):

Gemarkung	— · — · — ·	Gastransportleitung geplant	—	Schilderpfahl (SPf)	⊙
Flurstücks-Grenze	—	KKS-Anlagen geplant	—	Schilderpfahl mit Messkontakt (MK)	⊙
Topografie	—	Schutzstreifen (dingliche Sicherung)	- - -	Arbeitsstreifen	— — — —
Fremdleitungen	—	TS-Punkt mit Nr., Winkel u. Koordinate	⊙		
Bestand Gas bayernets	—	Kilometrierung	⊙ km 00+00		

0 10 20 30 40 50 Meter

Rev.	Datum	Änderung	Geplante Gastransportleitung AUGUSTA von Wertingen nach Kötz Planunterlagen zum Planfeststellungsverfahren (PF-V)		
			<b>Trassierungsplan Lage</b>		
			Bundesland: Bayern	Regierungsbezirk: Schwaben	Landkreis: Günzburg
			Leitung 5100 (WK51) DN 700 MOP 100 Schutzstreifen 10 m		
			Erstellt	27.04.2023	Döring; Hahn / WPG
			Geprüft	27.04.2023	Thiele / WPG
			Freigegeben	27.04.2023	Ambs / bayernets
			Format	Maßstab	Revision
			DIN A3	1 : 1.000	0
			Planname	Blatt-Nr.	
			WK5100_GP_TP_TG_070	070	

Geobasisdaten: Bayerische Vermessungsverwaltung

Anschluss-Blatt-Nr.: 71

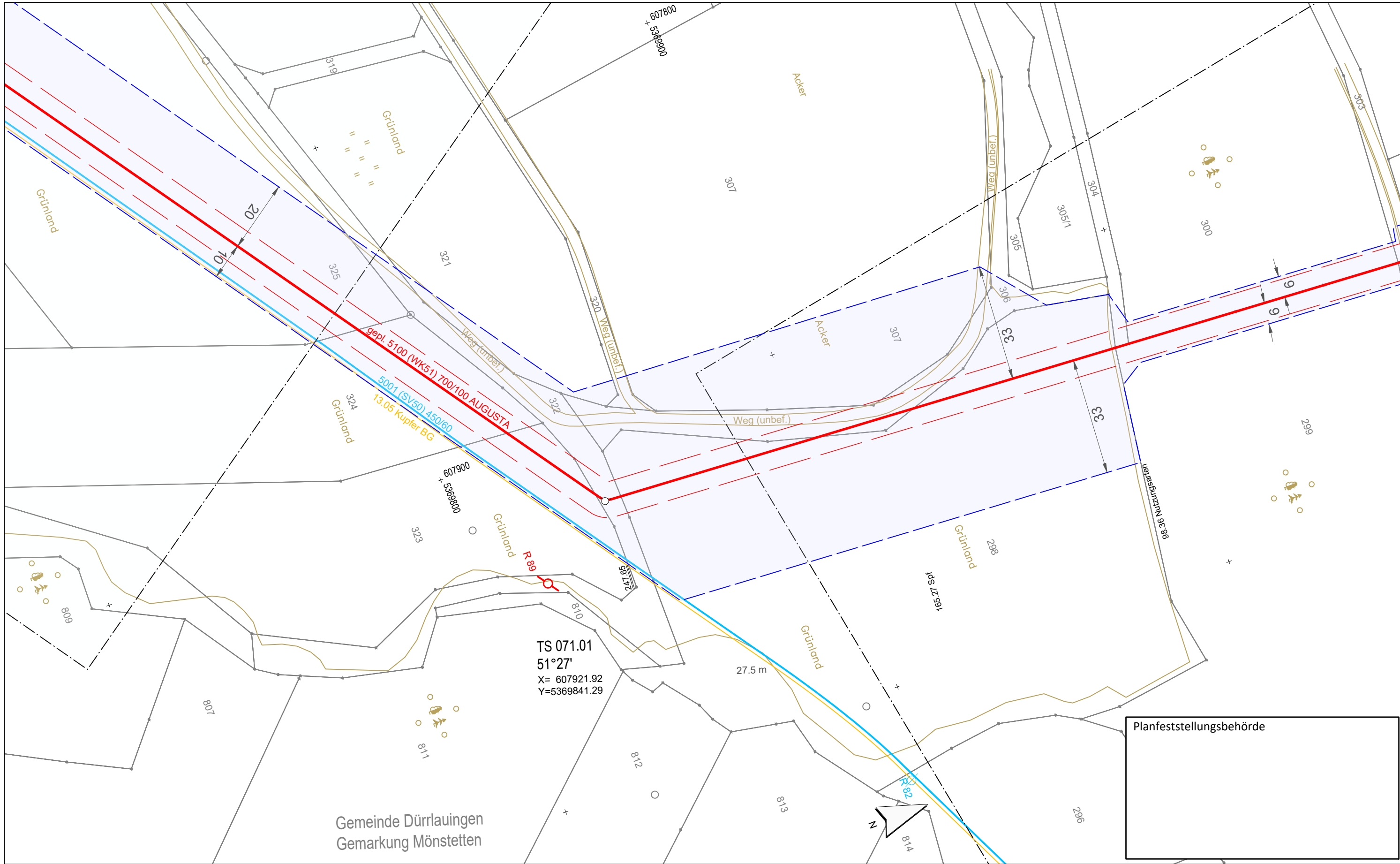
Anschluss-Blatt-Nr.: 69

Planfeststellungsbehörde

Weihaupt Planungen GmbH  
Planung und Baubewachung

im Auftrag der  
**bayernets**  
energietechnik systeme





Gemeinde Dürrlauingen  
Gemarkung Mönstetten

TS 071.01  
51°27'  
X= 607921.92  
Y=5369841.29

Planfeststellungsbehörde

**Legende** (themenbezogene Auswahl zum vorliegenden Plan; weitere Verwendungen gemäß Symbol-/ Zeichenverzeichnis):

Gemarkung		Gastransportleitung geplant		Schilderpfahl (SPf)	
Flurstücks-Grenze		KKS-Anlagen geplant		Schilderpfahl mit Messkontakt (MK)	
Topografie		Schutzstreifen (dingliche Sicherung)		Arbeitsstreifen	
Fremdleitungen		TS-Punkt mit Nr., Winkel u. Koordinate			
Bestand Gas bayernets		Kilometrierung			

0 10 20 30 40 50  
Meter

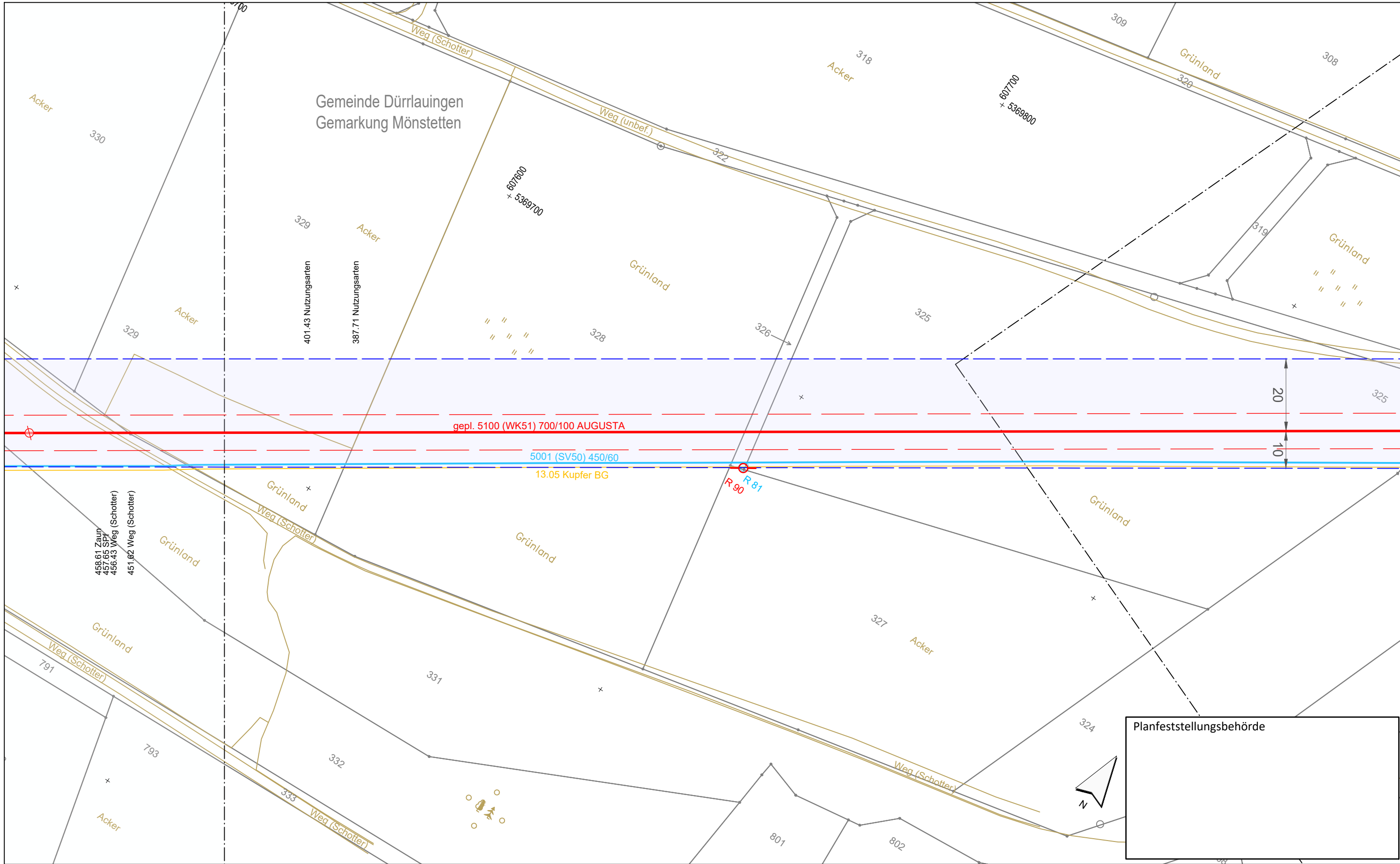
Rev.	Datum	Änderung	Geplante Gastransportleitung AUGUSTA von Wertingen nach Kötz Planunterlagen zum Planfeststellungsverfahren (PF-V)		
			<b>Trassierungsplan Lage</b>		
			Bundesland: Bayern	Regierungsbezirk: Schwaben	Landkreis: Günzburg
			Leitung 5100 (WK51) DN 700 MOP 100 Schutzstreifen 10 m		
			Erstellt	Datum	Name
			Geprüft	Datum	Thiele / WPG
			Freigegeben	Datum	Ambs / bayernets
			Format	Maßstab	Revision
			DIN A3	1 : 1.000	0
			Plannamen	Blatt-Nr.	
			WK5100_GP_TP_TG_071	071	

Geobasisdaten: Bayerische Vermessungsverwaltung

Anschluss-Blatt-Nr.: 72

Anschluss-Blatt-Nr.: 70





Planfeststellungsbehörde

**Legende** (themenbezogene Auswahl zum vorliegenden Plan; weitere Verwendungen gemäß Symbol-/ Zeichenverzeichnis):

Gemarkung	— · — · — ·	Gastransportleitung geplant	— (red)	Schilderpfahl (SPf)	⊙ (red)
Flurstücks-Grenze	— (solid)	KKS-Anlagen geplant	— (dashed)	Schilderpfahl mit Messkontakt (MK)	⊙ (red)
Topografie	— (brown)	Schutzstreifen (dingliche Sicherung)	— (dashed)	Arbeitsstreifen	— (blue)
Fremdleitungen	— (magenta)	TS-Punkt mit Nr., Winkel u. Koordinate	⊙ (red)		
Bestand Gas bayernets	— (blue)	Kilometrierung	⊙ (red) km 00+00		

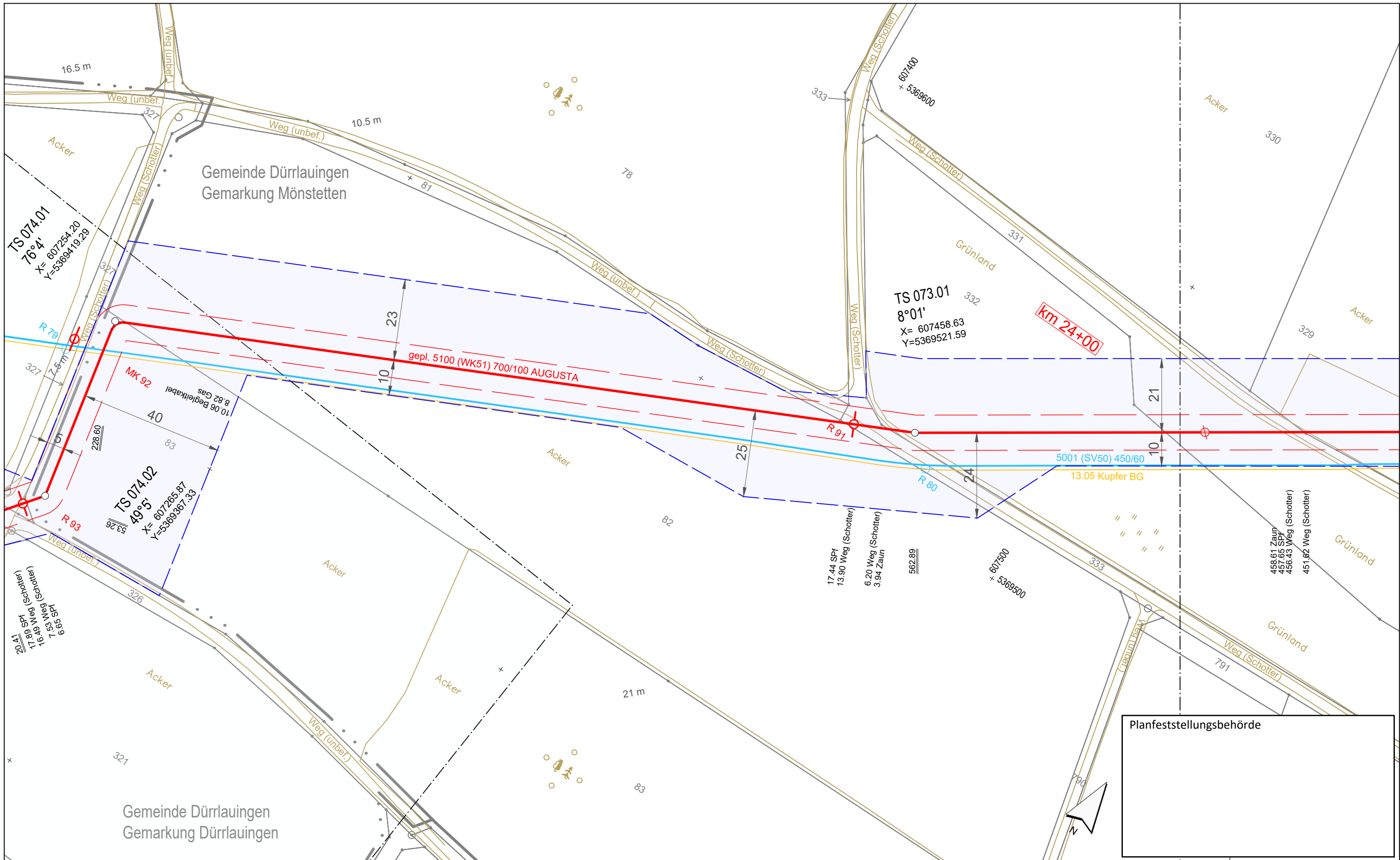
0 10 20 30 40 50 Meter

Rev.	Datum	Änderung	Geplante Gastransportleitung AUGUSTA von Wertingen nach Kötz Planunterlagen zum Planfeststellungsverfahren (PF-V)		
			<b>Trassierungsplan Lage</b>		
			Bundesland: Bayern	Regierungsbezirk: Schwaben	Landkreis: Günzburg
			Leitung 5100 (WK51) DN 700 MOP 100 Schutzstreifen 10 m		
			Erstellt	27.04.2023	Döring; Hahn / WPG
			Geprüft	27.04.2023	Thiele / WPG
			Freigegeben	27.04.2023	Ambs / bayernets
			Format	Maßstab	Revision
			DIN A3	1 : 1.000	0
			Planname	Blatt-Nr.	
			WK5100_GP_TP_TG	072	

Geobasisdaten: Bayerische Vermessungsverwaltung

Anschluss-Blatt-Nr.: 73

Anschluss-Blatt-Nr.: 71



Planfeststellungsbehörde

**Legende** (themenbezogene Auswahl zum vorliegenden Plan; weitere Verwendungen gemäß Symbol-/Zeichenverzeichnis):

Gemarkung		Gastransportleitung geplant		Schilderpfahl (SPf)	
Flurstücks-Grenze		KKS-Anlagen geplant		Schilderpfahl mit Messkontakt (MK)	
Topografie		Schutzstreifen (dingliche Sicherung)		Arbeitsstreifen	
Fremdleitungen		TS-Punkt mit Nr., Winkel u. Koordinate			
Bestand Gas bayernets		Kilometrierung			

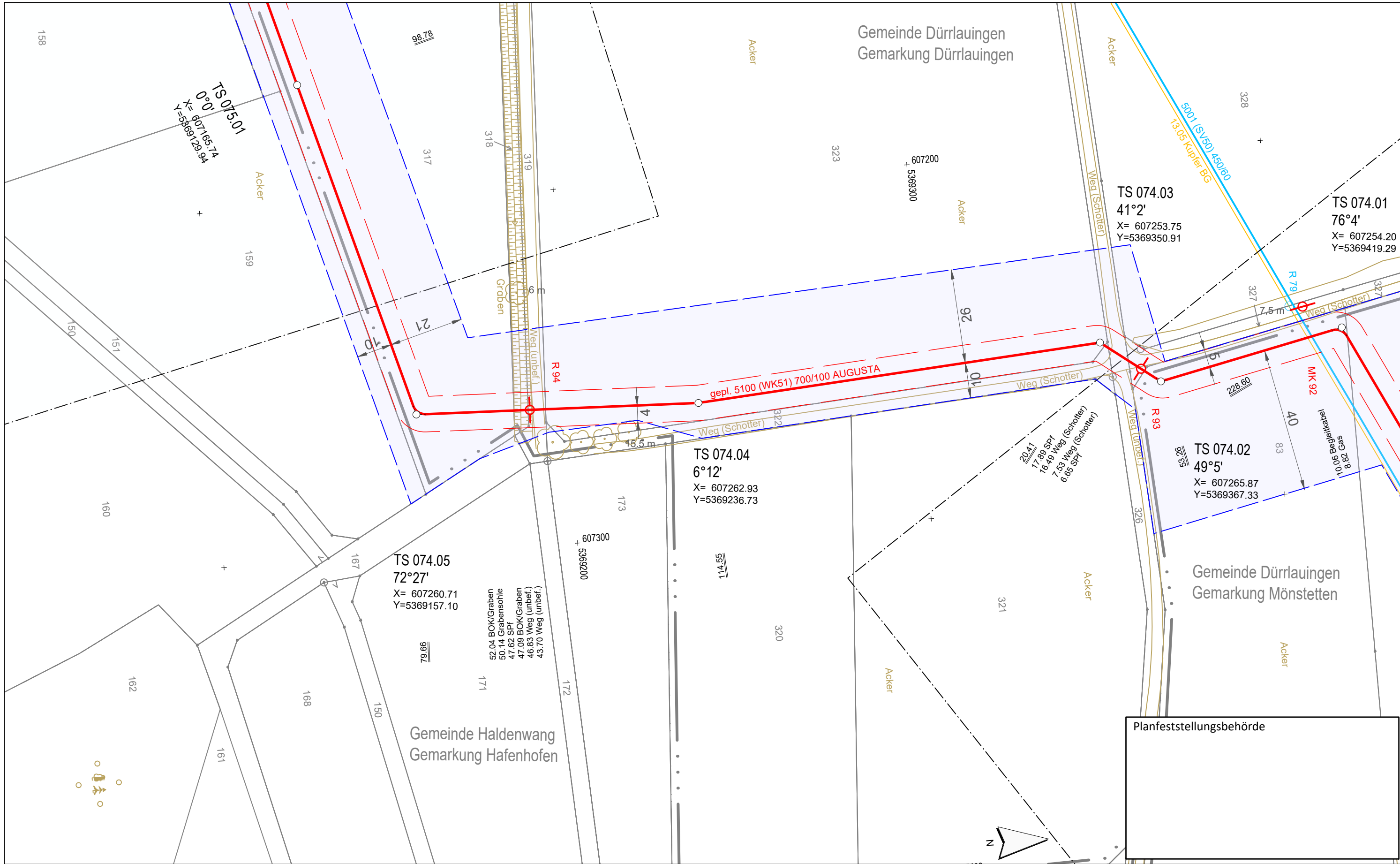
0 10 20 30 40 50 Meter

Rev.	Datum	Änderung	Geplante Gastransportleitung AUGUSTA von Wertingen nach Kötz Planunterlagen zum Planfeststellungsverfahren (PF-V)		
			<b>Trassierungsplan Lage</b>		
			Bundesland: Bayern	Regierungsbezirk: Schwaben	Landkreis: Günzburg
			Leitung 5100 (WK51) DN 700 MOP 100 Schutzstreifen 10 m		
			Weishaupt Planungen GmbH Planung und Baubewachung im Auftrag der bayernets energy transport systems		
			Erstellt	Datum	Name
			Geprüft	Datum	Name
			Freigegeben	Datum	Name
			Format	Maßstab	Revision
			Blatt-Nr.	Plannamen	Blatt-Nr.
			DIN A3	1 : 1.000	0
			WK5100_GP_TP_TG_073		

Geobasisdaten: Bayerische Vermessungsverwaltung

Anschluss-Blatt-Nr.: 74

Anschluss-Blatt-Nr.: 72



Planfeststellungsbehörde

**Legende** (themenbezogene Auswahl zum vorliegenden Plan; weitere Verwendungen gemäß Symbol-/Zeichenerzeichnis):

Gemarkung	— · — · — ·	Gastransportleitung geplant	— (red)	Schilderpfahl (SPf)	○ (red)
Flurstücks-Grenze	— (grey)	KKS-Anlagen geplant	— (red)	Schilderpfahl mit Messkontakt (MK)	○ (red)
Topografie	— (yellow)	Schutzstreifen (dingliche Sicherung)	- - - (red)	Arbeitsstreifen	— (blue dashed)
Fremdleitungen	— (magenta)	TS-Punkt mit Nr., Winkel u. Koordinate	○ (red)		
Bestand Gas bayernets	— (blue)	Kilometrierung	⊗ km 00+00		

0 10 20 30 40 50 Meter

Rev.	Datum	Änderung	Geplante Gastransportleitung AUGUSTA von Wertingen nach Kötz Planunterlagen zum Planfeststellungsverfahren (PF-V)		
			<b>Trassierungsplan Lage</b>		
			Bundesland: Bayern	Regierungsbezirk: Schwaben	Landkreis: Günzburg
			Datum	Name	Format
			Erstellt	Döring; Hahn / WPG	DIN A3
			Geprüft	Thiele / WPG	Maßstab
			Freigegeben	Ambs / bayernets	1 : 1.000
					Revision
					0
					Blatt-Nr.
					WK5100_GP_TP_TG_074

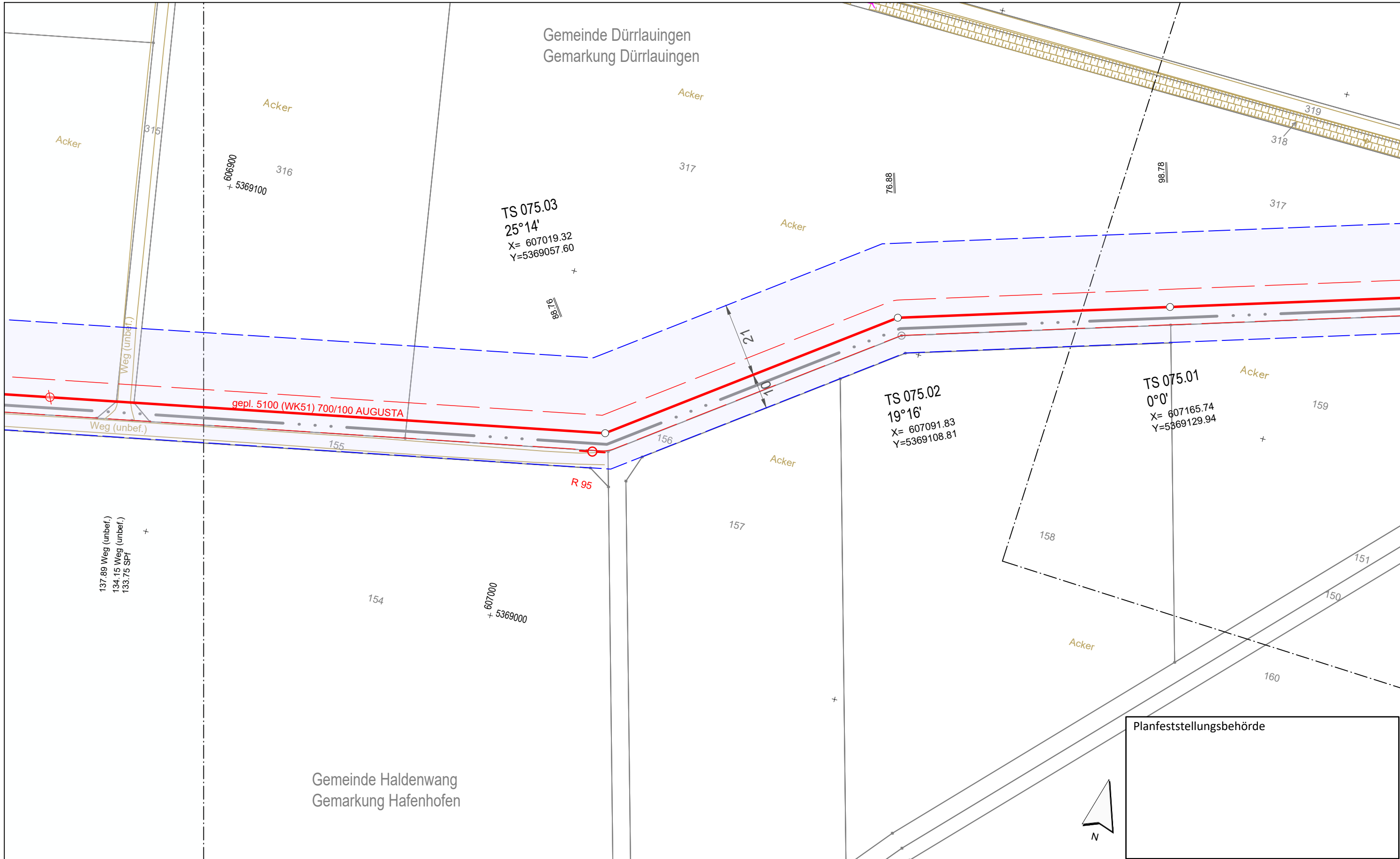
Geobasisdaten: Bayerische Vermessungsverwaltung

Anschluss-Blatt-Nr.: 75

Anschluss-Blatt-Nr.: 73



Gemeinde Dürrlauingen  
Gemarkung Dürrlauingen



Acker  
315  
606900  
+ 5369100  
316  
317  
76.88  
98.78  
318  
319

TS 075.03  
25°14'  
X= 607019.32  
Y=5369057.60

TS 075.02  
19°16'  
X= 607091.83  
Y=5369108.81

TS 075.01  
0°0'  
X= 607165.74  
Y=5369129.94

137.89 Weg (unbef.)  
134.15 Weg (unbef.)  
133.75 SPT

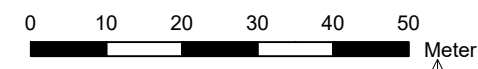
Gemeinde Haldenwang  
Gemarkung Hafenhofen

Planfeststellungsbehörde

Legende (themenbezogene Auswahl zum vorliegenden Plan; weitere Verwendungen gemäß Symbol-/ Zeichenverzeichnis):

- Gemarkung
- Flurstücks-Grenze
- Topografie
- Fremdleitungen
- Bestand Gas bayernets
- Gastransportleitung geplant
- KKS-Anlagen geplant
- Schutzstreifen (dingliche Sicherung)
- TS-Punkt mit Nr., Winkel u. Koordinate
- Kilometrierung

- Schilderpfahl (SPf)
- Schilderpfahl mit Messkontakt (MK)
- Arbeitsstreifen

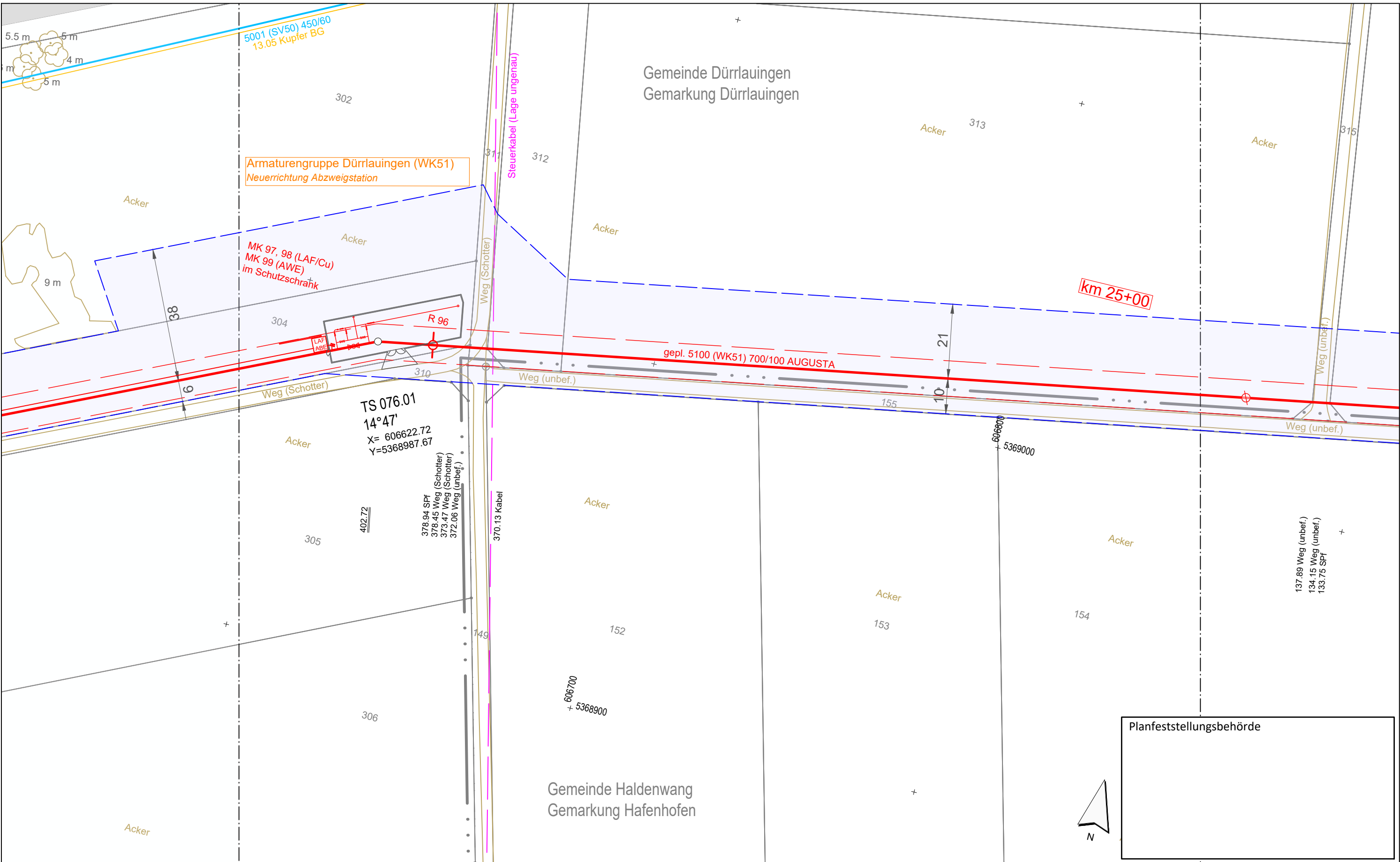


Rev.	Datum	Änderung	Geplante Gastransportleitung AUGUSTA von Wertingen nach Kötz Planunterlagen zum Planfeststellungsverfahren (PF-V)		
			<b>Trassierungsplan Lage</b>		
			Bundesland: Bayern	Regierungsbezirk: Schwaben	Landkreis: Günzburg
			Leitung 5100 (WK51) DN 700 MOP 100 Schutzstreifen 10 m		
			Erstellt	Datum	Name
			Geprüft	Datum	Name
			Freigegeben	Datum	Name
			Format	Maßstab	Revision
			Blatt-Nr.	Planname	



Anschluss-Blatt-Nr.: 76

Anschluss-Blatt-Nr.: 74



**Legende** (themenbezogene Auswahl zum vorliegenden Plan; weitere Verwendungen gemäß Symbol-/ Zeichenverzeichnis):

Gemarkung		Gastransportleitung geplant		Schilderpfahl (SPf)	
Flurstücks-Grenze		KKS-Anlagen geplant		Schilderpfahl mit Messkontakt (MK)	
Topografie		Schutzstreifen (dingliche Sicherung)		Arbeitsstreifen	
Fremdleitungen		TS-Punkt mit Nr., Winkel u. Koordinate			
Bestand Gas bayernets		Kilometrierung			

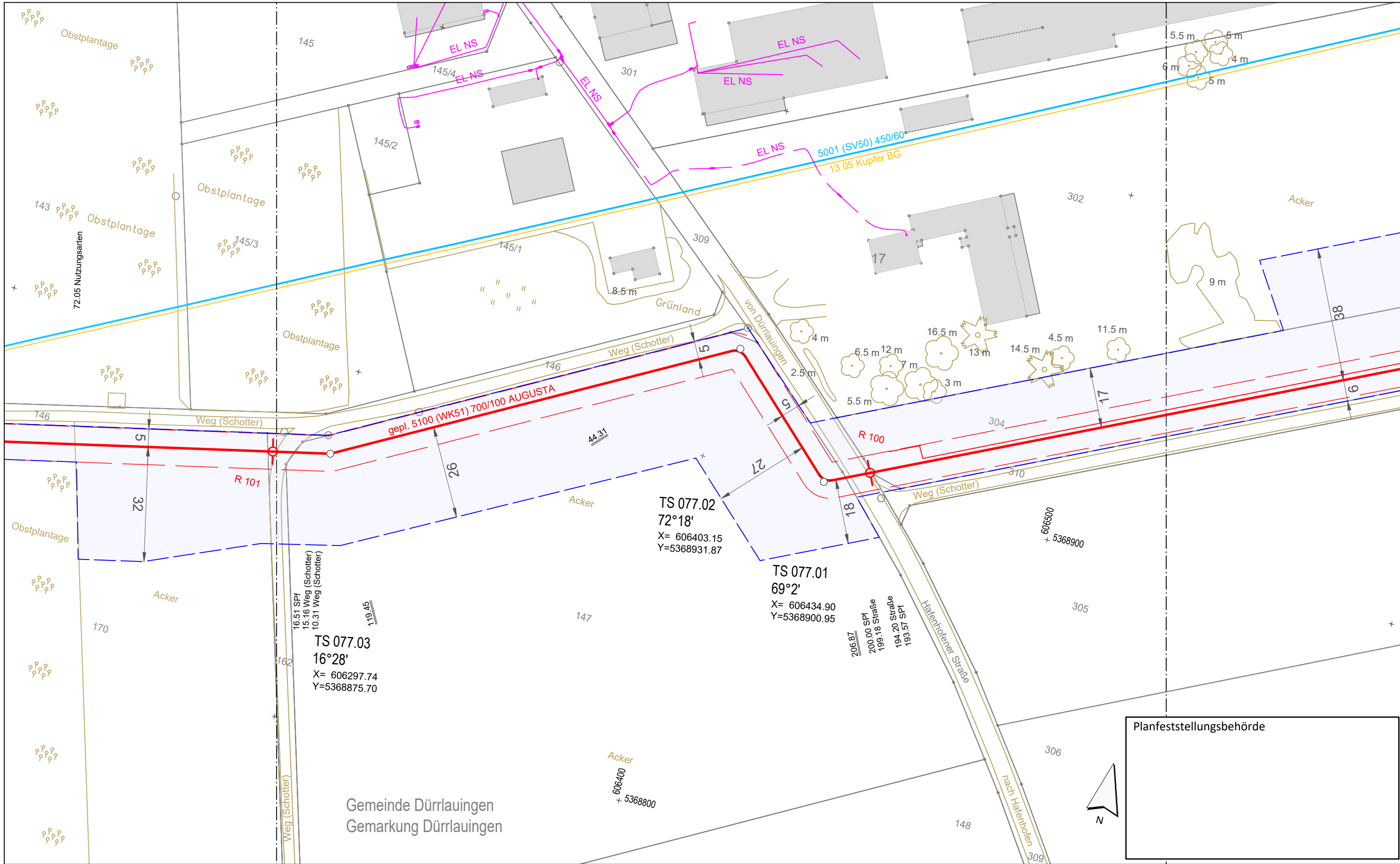
0 10 20 30 40 50 Meter

Rev.	Datum	Änderung	Geplante Gastransportleitung AUGUSTA von Wertingen nach Kötz Planunterlagen zum Planfeststellungsverfahren (PF-V)		
			<b>Trassierungsplan Lage</b>		
			Bundesland: Bayern	Regierungsbezirk: Schwaben	Landkreis: Günzburg
			Leitung 5100 (WK51) DN 700 MOP 100 Schutzstreifen 10 m		
			<b>Planfeststellungsbehörde</b>		
			Datum	Name	Format
			Erstellt	Döring / Hahn / WPG	DIN A3
			Geprüft	Thiele / WPG	Maßstab
			Freigegeben	Ambs / bayernets	1 : 1.000
					Revision
					0
					Blatt-Nr.
					WK5100_GP_TP_TG_076

Geobasisdaten: Bayerische Vermessungsverwaltung

Anschluss-Blatt-Nr.: 77

Anschluss-Blatt-Nr.: 75



Gemeinde Dürrlauingen  
Gemarkung Dürrlauingen

Planfeststellungsbehörde

**Legende** (themenbezogene Auswahl zum vorliegenden Plan; weitere Verwendungen gemäß Symbol-/Zeichenverzeichnis):

Gemarkung	— · — · —	Gastransportleitung geplant	— (red)	Schilderpfahl (SPf)	○ (red)
Flurstücks-Grenze	— (black)	KKS-Anlagen geplant	— (red)	Schilderpfahl mit Messkontakt (MK)	○ (red)
Topografie	— (yellow)	Schutzstreifen (dingliche Sicherung)	- - - (red)	Arbeitsstreifen	— (blue)
Fremdleitungen	— (magenta)	TS-Punkt mit Nr., Winkel u. Koordinate	○ (red)		
Bestand Gas bayernets	— (blue)	Kilometrierung	⊗ km 00+00		

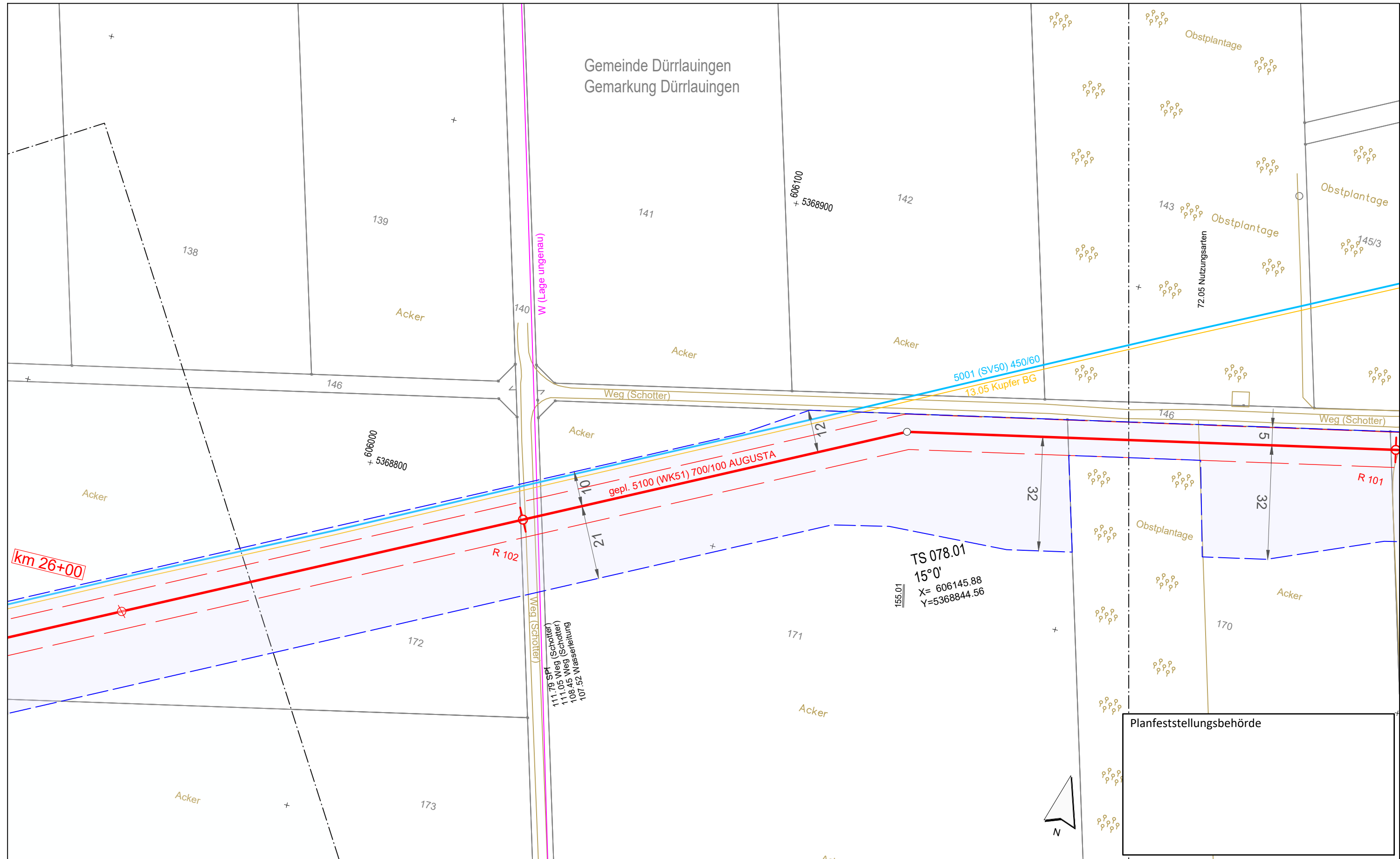
0 10 20 30 40 50 Meter

Rev.	Datum	Änderung	Geplante Gastransportleitung AUGUSTA von Wertingen nach Kötz Planunterlagen zum Planfeststellungsverfahren (PF-V)		
			<b>Trassierungsplan Lage</b>		
			Bundesland: Bayern	Regierungsbezirk: Schwaben	Landkreis: Günzburg
			Leitung 5100 (WK51) DN 700 MOP 100 Schutzstreifen 10 m		
			Erstellt	Datum	Name
			Geprüft	Datum	Thiele / WPG
			Freigegeben	Datum	Ambs / bayernets
			Format	Maßstab	Revision
			DIN A3	1 : 1.000	0
			Blatt-Nr.	WK5100_GP_TP_TG_077	

Geobasisdaten: Bayerische Vermessungsverwaltung

Anschluss-Blatt-Nr.: 78

Anschluss-Blatt-Nr.: 76



**Legende** (themenbezogene Auswahl zum vorliegenden Plan; weitere Verwendungen gemäß Symbol-/ Zeichenverzeichnis):

Gemarkung	— · · · —	Gastransportleitung geplant	— (red) —	Schilderpfahl (SPf)	⊙ (red)
Flurstücks-Grenze	— (black) —	KKS-Anlagen geplant	— (red) —	Schilderpfahl mit Messkontakt (MK)	⊙ (red)
Topografie	— (yellow) —	Schutzstreifen (dingliche Sicherung)	- - - (red) - - -	Arbeitsstreifen	- - - (blue) - - -
Fremdleitungen	— (magenta) —	TS-Punkt mit Nr., Winkel u. Koordinate	⊙ (red)		
Bestand Gas bayernets	— (blue) —	Kilometrierung	⊙ (red) km 00+00		

0 10 20 30 40 50 Meter

Rev.	Datum	Änderung	Geplante Gastransportleitung AUGUSTA von Wertingen nach Kötz Planunterlagen zum Planfeststellungsverfahren (PF-V)		
			<b>Trassierungsplan Lage</b>		
			Bundesland: Bayern	Regierungsbezirk: Schwaben	Landkreis: Günzburg
			Datum	Name	Format
			Erstellt	Döring; Hahn / WPG	DIN A3
			Geprüft	Thiele / WPG	Maßstab
			Freigegeben	Ambs / bayernets	1 : 1.000
					Revision
					0
					Blatt-Nr.
					078
					Planname
					WK5100_GP_TP_TG

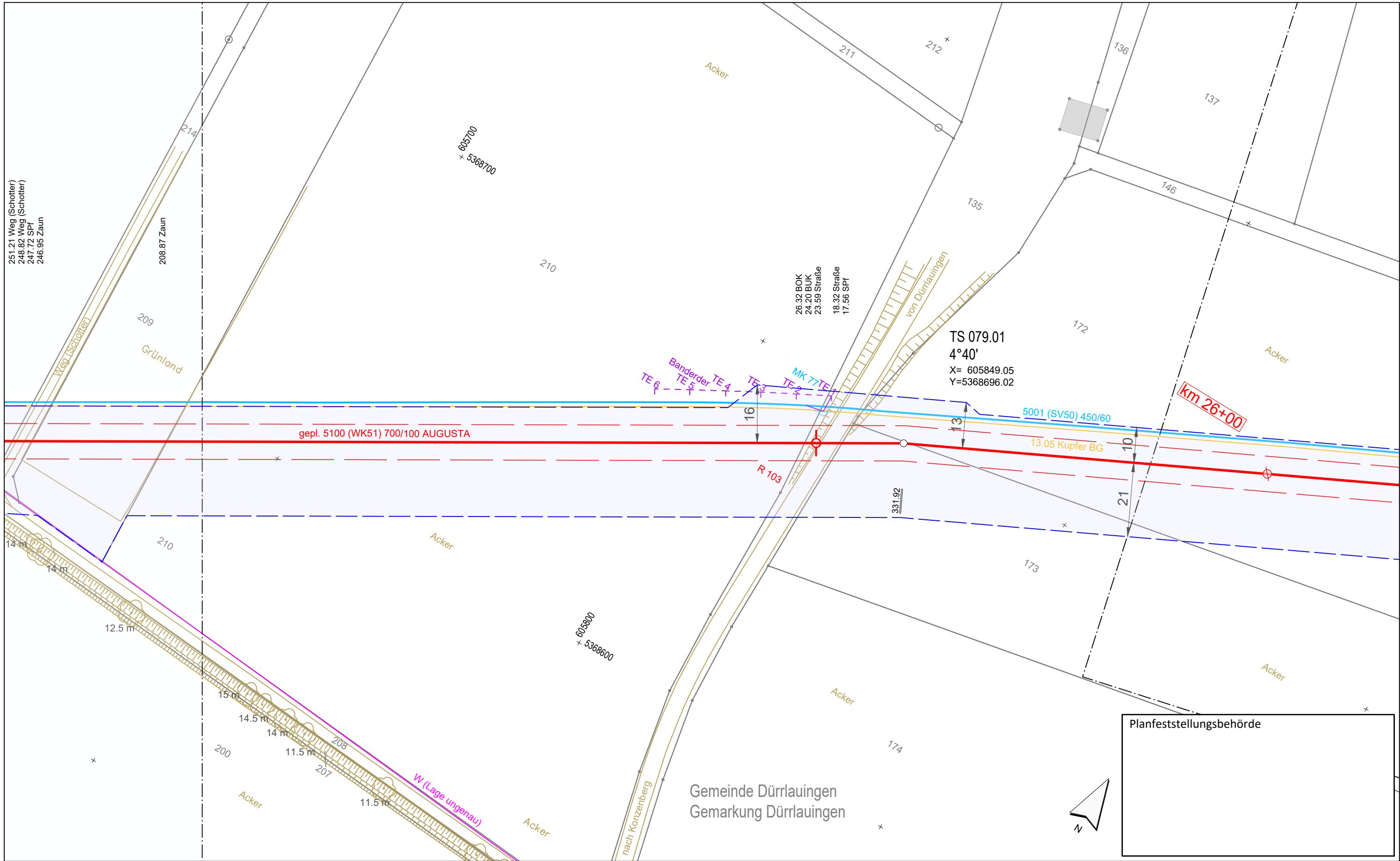
Geobasisdaten: Bayerische Vermessungsverwaltung

Anschluss-Blatt-Nr.: 79

Anschluss-Blatt-Nr.: 77

Weihsaupt Planungen GmbH  
Planung und Baubüro  
im Auftrag der  
**bayernets**  
energietechnik systeme





**Legende** (themenbezogene Auswahl zum vorliegenden Plan; weitere Verwendungen gemäß Symbol-/ Zeichenverzeichnis):

Gemarkung	— · — · — · —	Gastransportleitung geplant	— (red)	Schilderpfahl (SPf)	⊙ (red)
Flurstücks-Grenze	— (grey)	KKS-Anlagen geplant	— (red)	Schilderpfahl mit Messkontakt (MK)	⊙ (red)
Topografie	— (yellow)	Schutzstreifen (dingliche Sicherung)	- - - (red)	Arbeitsstreifen	— (blue)
Fremdleitungen	— (magenta)	TS-Punkt mit Nr., Winkel u. Koordinate	⊙ (red)		
Bestand Gas bayernets	— (blue)	Kilometrierung	⊙ (red) km 00+00		

0 10 20 30 40 50 Meter

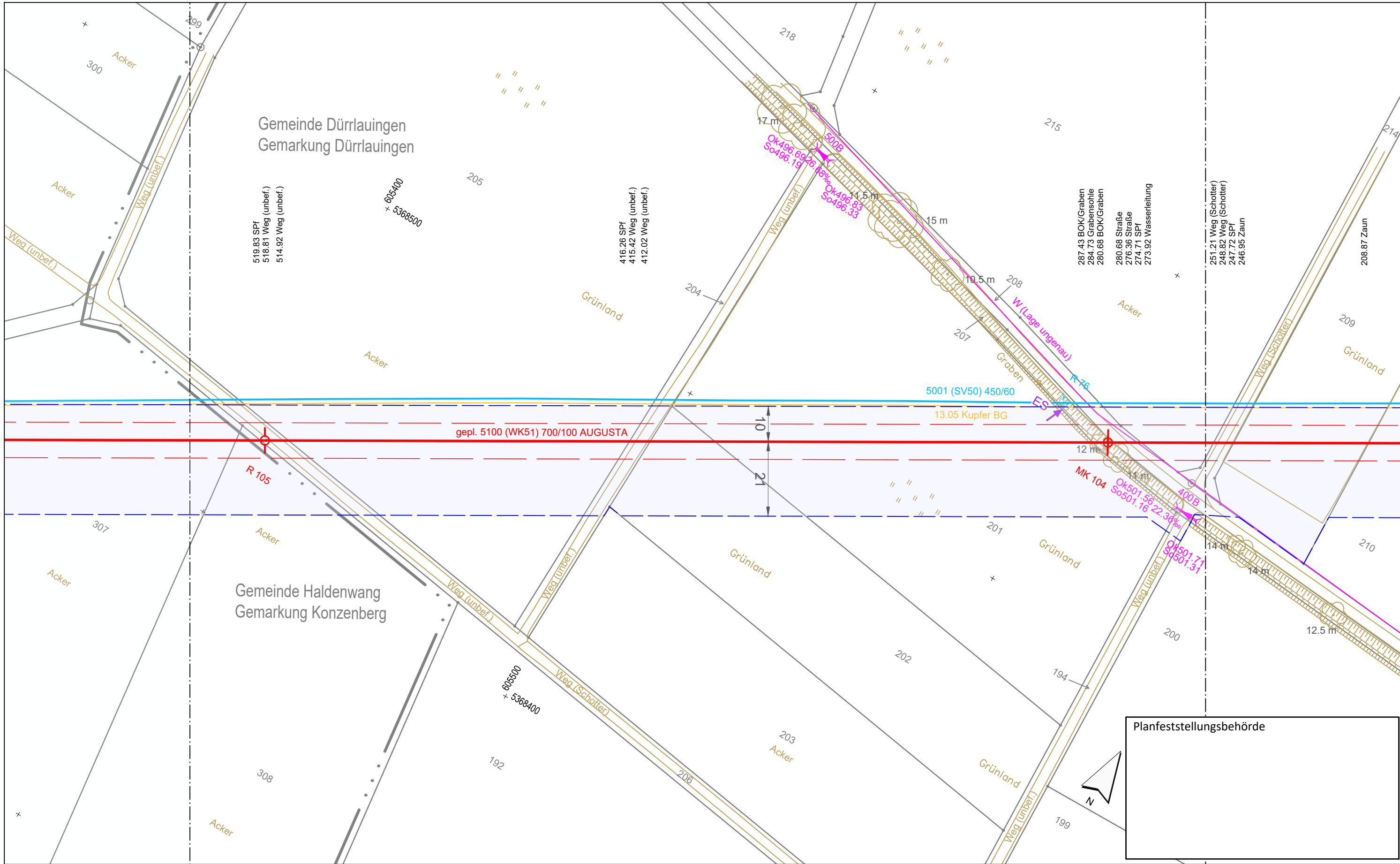
Rev.	Datum	Änderung	Geplante Gastransportleitung AUGUSTA von Wertingen nach Kötz Planunterlagen zum Planfeststellungsverfahren (PF-V)		
			<b>Trassierungsplan Lage</b>		
			Bundesland: Bayern	Regierungsbezirk: Schwaben	Landkreis: Günzburg
			Leitung 5100 (WK51) DN 700 MOP 100 Schutzstreifen 10 m		
			Erstellt	Datum	Name
			Geprüft	Datum	Thiele / WPG
			Freigegeben	Datum	Ambs / bayernets
			Format	Maßstab	Revision
			DIN A3	1 : 1.000	0
			Blatt-Nr.	Planname	
			079	WK5100_GP_TP_TG	

Geobasisdaten: Bayerische Vermessungsverwaltung

Anschluss-Blatt-Nr.: 80

Anschluss-Blatt-Nr.: 78





Gemeinde Dürrlauingen  
Gemarkung Dürrlauingen

Gemeinde Haldenwang  
Gemarkung Konzenberg

Planfeststellungsbehörde

**Legende** (themenbezogene Auswahl zum vorliegenden Plan; weitere Verwendungen gemäß Symbol-/ Zeichenverzeichnis):

Gemarkung		Gastransportleitung geplant		Schilderpfahl (SPF)	
Flurstücks-Grenze		KKS-Anlagen geplant		Schilderpfahl mit Messkontakt (MK)	
Topografie		Schutzstreifen (dingliche Sicherung)		Arbeitsstreifen	
Fremdleitungen		TS-Punkt mit Nr., Winkel u. Koordinate			
Bestand Gas bayernets		Kilometrierung			

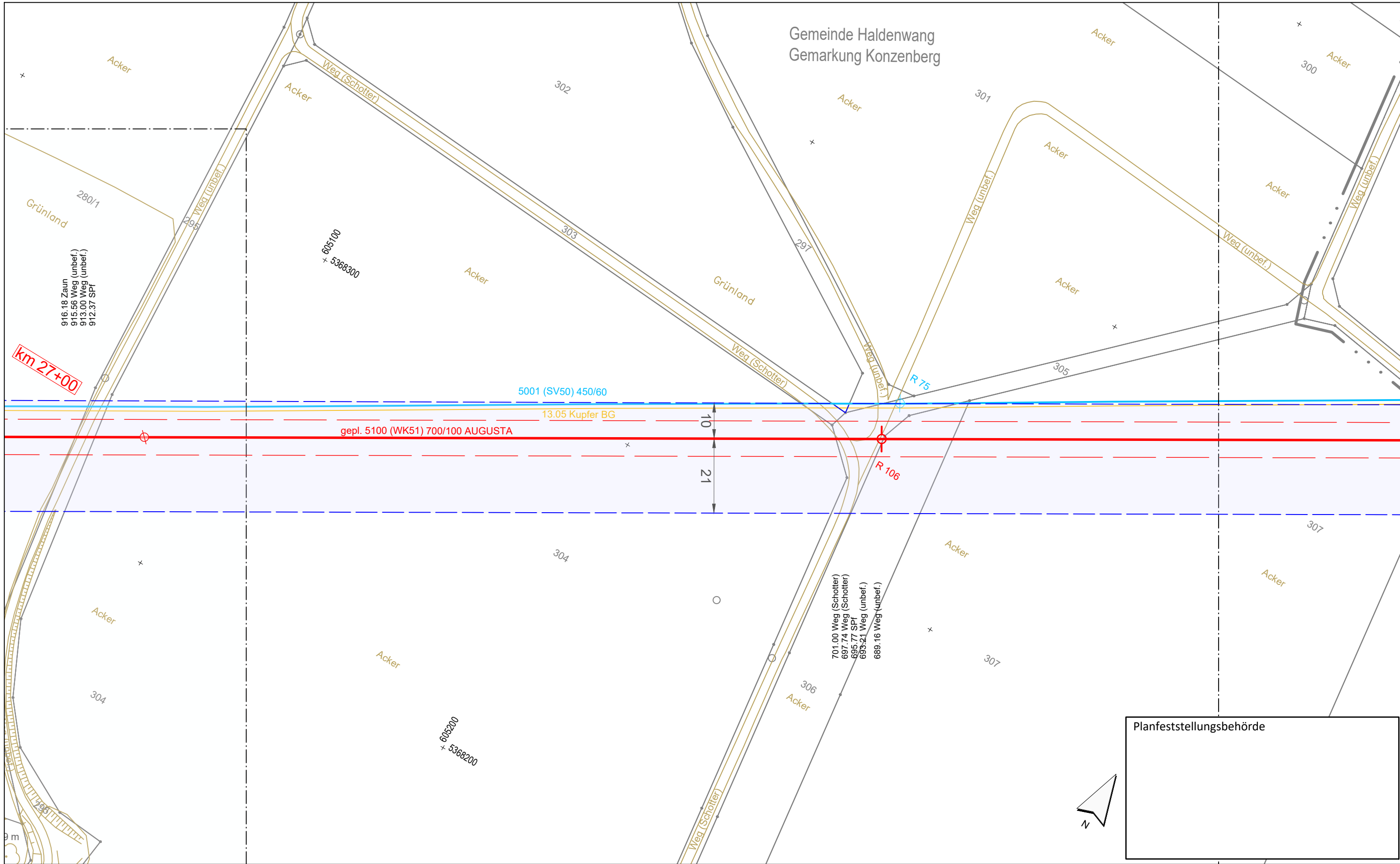
0 10 20 30 40 50 Meter

Rev.	Datum	Änderung	Geplante Gastransportleitung AUGUSTA von Wertingen nach Kötz Planunterlagen zum Planfeststellungsverfahren (PF-V)		
			<b>Trassierungsplan Lage</b>		
			Bundesland: Bayern	Regierungsbezirk: Schwaben	Landkreis: Günzburg
			Leitung 5100 (WK51) DN 700 MOP 100 Schutzstreifen 10 m		
			im Auftrag der 		
			Datum	Name	Format
			Erstellt	Döring; Hahn / WPG	DIN A3
			Geprüft	Thiele / WPG	Maßstab
			Freigegeben	Ambs / bayernets	1 : 1.000
					Revision
					0
					Blatt-Nr.
					WK5100_GP_TP_TG_080

Geobasisdaten: Bayerische Vermessungsverwaltung

Anschluss-Blatt-Nr.: 81

Anschluss-Blatt-Nr.: 79



**Legende** (themenbezogene Auswahl zum vorliegenden Plan; weitere Verwendungen gemäß Symbol-/ Zeichenverzeichnis):

Gemarkung	— · — · — ·	Gastransportleitung geplant	— (red)	Schilderpfahl (SPf)	○ (red)
Flurstücks-Grenze	— (grey)	KKS-Anlagen geplant	— (red)	Schilderpfahl mit Messkontakt (MK)	○ (red)
Topografie	— (yellow)	Schutzstreifen (dingliche Sicherung)	- - - - - (red)	Arbeitsstreifen	— (blue)
Fremdleitungen	— (magenta)	TS-Punkt mit Nr., Winkel u. Koordinate	○ (red)		
Bestand Gas bayernets	— (blue)	Kilometrierung	○ (red) km 00+00		

0 10 20 30 40 50 Meter

Rev.	Datum	Änderung	Geplante Gastransportleitung AUGUSTA von Wertingen nach Kötz Planunterlagen zum Planfeststellungsverfahren (PF-V)		
			<b>Trassierungsplan Lage</b>		
			Bundesland: Bayern	Regierungsbezirk: Schwaben	Landkreis: Günzburg
			Leitung 5100 (WK51) DN 700 MOP 100 Schutzstreifen 10 m		
			Erstellt	Datum	Name
			Geprüft	Datum	Name
			Freigegeben	Datum	Name
			Format	Maßstab	Revision
			Blatt-Nr.	Planname	

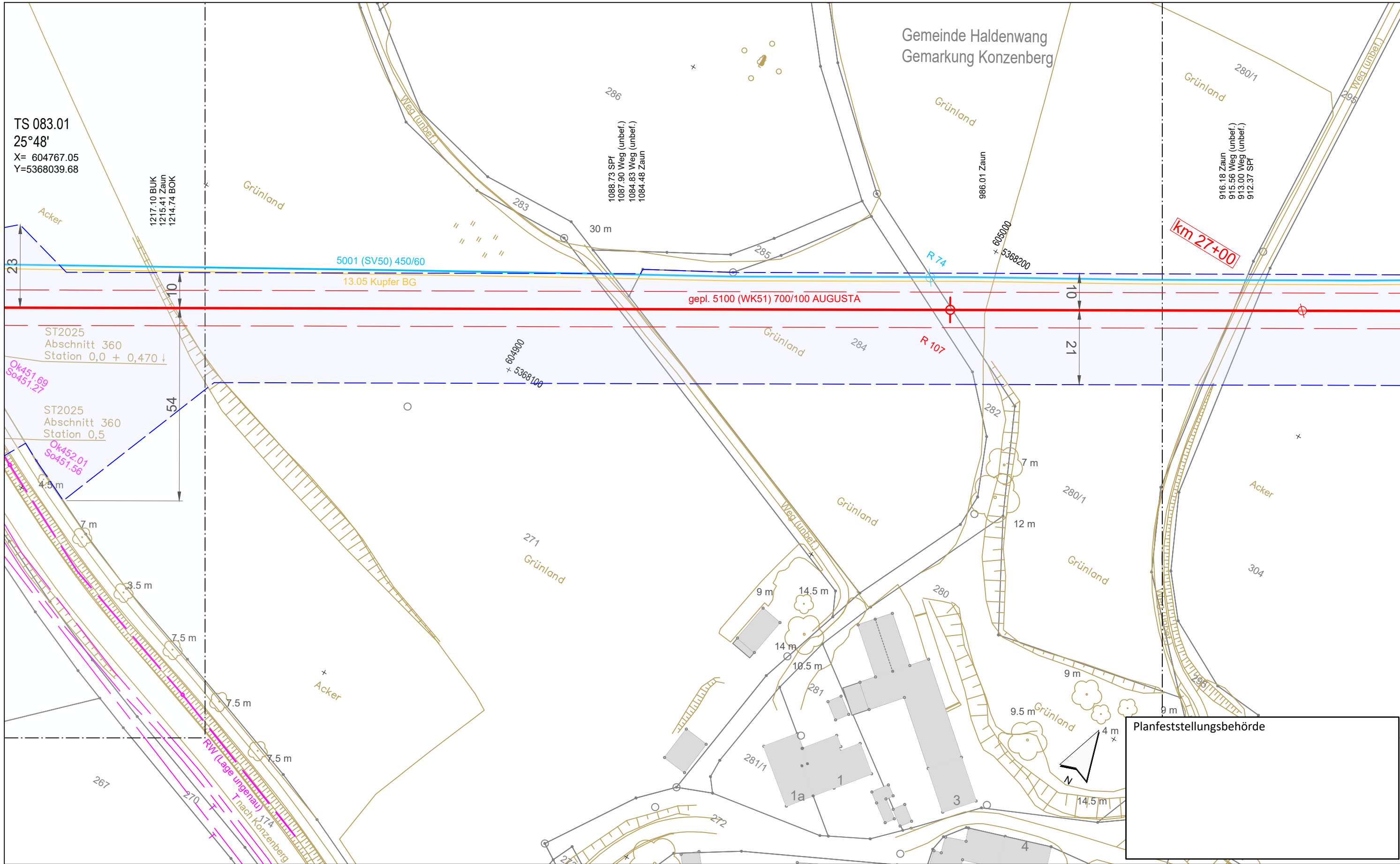
Geobasisdaten: Bayerische Vermessungsverwaltung

Anschluss-Blatt-Nr.: 82

Anschluss-Blatt-Nr.: 80



Format	Maßstab	Revision
DIN A3	1 : 1.000	0
Blatt-Nr.	Planname	
081	WK5100_GP_TP_TG	



TS 083.01  
25°48'  
X= 604767.05  
Y=5368039.68

Gemeinde Haldenwang  
Gemarkung Konzenberg

km 27+00

**Legende** (themenbezogene Auswahl zum vorliegenden Plan; weitere Verwendungen gemäß Symbol-/ Zeichenverzeichnis):

Gemarkung		Gastransportleitung geplant		Schilderpfahl (SPf)	
Flurstücks-Grenze		KKS-Anlagen geplant		Schilderpfahl mit Messkontakt (MK)	
Topografie		Schutzstreifen (dingliche Sicherung)		Arbeitsstreifen	
Fremdleitungen		TS-Punkt mit Nr., Winkel u. Koordinate			
Bestand Gas bayernets		Kilometrierung			

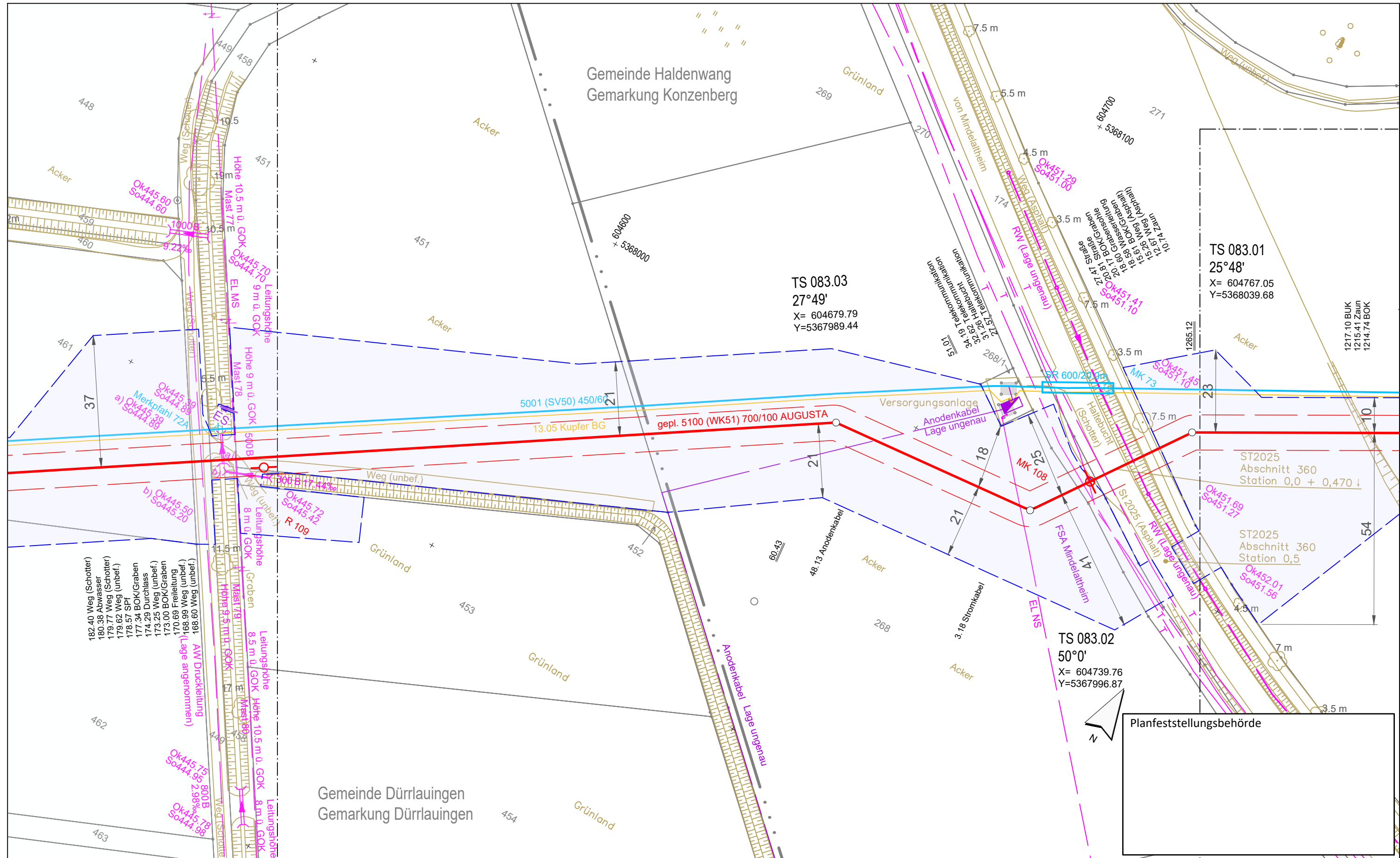
km 00+00

0 10 20 30 40 50 Meter

Rev.	Datum	Änderung	Geplante Gastransportleitung AUGUSTA von Wertingen nach Kötz Planunterlagen zum Planfeststellungsverfahren (PF-V)		
			<b>Trassierungsplan Lage</b>		
			Bundesland: Bayern	Regierungsbezirk: Schwaben	Landkreis: Günzburg
			Leitung 5100 (WK51) DN 700 MOP 100 Schutzstreifen 10 m		
			 im Auftrag der energietechnik systeme		
			Erstellt	Datum	Name
			Geprüft	Datum	Name
			Freigegeben	Datum	Name
			Format    Maßstab    Revision DIN A3    1 : 1.000    0		
			Plannamen		Blatt-Nr.
			WK5100_GP_TP_TG_082		
Geobasisdaten: Bayerische Vermessungsverwaltung					

Anschluss-Blatt-Nr.: 83

Anschluss-Blatt-Nr.: 81



**Legende** (themenbezogene Auswahl zum vorliegenden Plan; weitere Verwendungen gemäß Symbol-/ Zeichenverzeichnis):

Gemarkung	— · — · — ·	Gastransportleitung geplant	— (red)	Schilderpfahl (SPf)	○ (red)
Flurstücks-Grenze	— (black)	KKS-Anlagen geplant	— (red)	Schilderpfahl mit Messkontakt (MK)	○ (red)
Topografie	— (yellow)	Schutzstreifen (dingliche Sicherung)	- - - (red)	Arbeitsstreifen	— (blue dashed)
Fremdleitungen	— (magenta)	TS-Punkt mit Nr., Winkel u. Koordinate	○ (red)		
Bestand Gas bayernets	— (blue)	Kilometrierung	⊗ km 00+00		

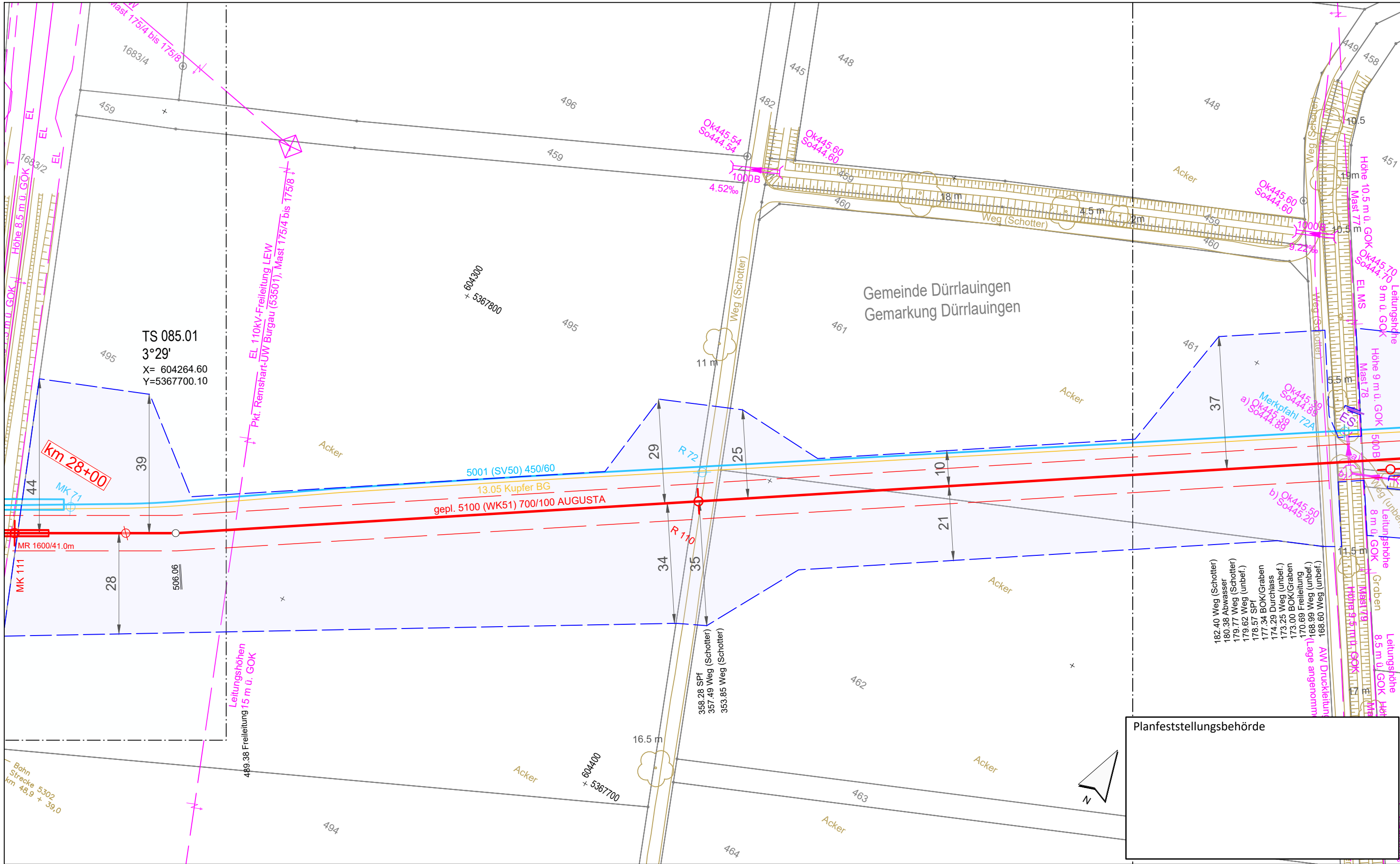
0 10 20 30 40 50 Meter

Rev.	Datum	Änderung	Geplante Gastransportleitung AUGUSTA von Wertingen nach Kötz Planunterlagen zum Planfeststellungsverfahren (PF-V)		
			<b>Trassierungsplan Lage</b>		
			Bundesland: Bayern	Regierungsbezirk: Schwaben	Landkreis: Günzburg
			Leitung 5100 (WK51) DN 700 MOP 100 Schutzstreifen 10 m		
			Datum	Name	Format
			Erstellt	Döring; Hahn / WPG	DIN A3
			Geprüft	Thiele / WPG	Maßstab
			Freigegeben	Ambs / bayernets	1 : 1.000
					Revision
					0
					Blatt-Nr.
					WK5100_GP_TP_TG_083

Geobasisdaten: Bayerische Vermessungsverwaltung

Anschluss-Blatt-Nr.: 84

Anschluss-Blatt-Nr.: 82



**Legende** (themenbezogene Auswahl zum vorliegenden Plan; weitere Verwendungen gemäß Symbol-/ Zeichenverzeichnis):

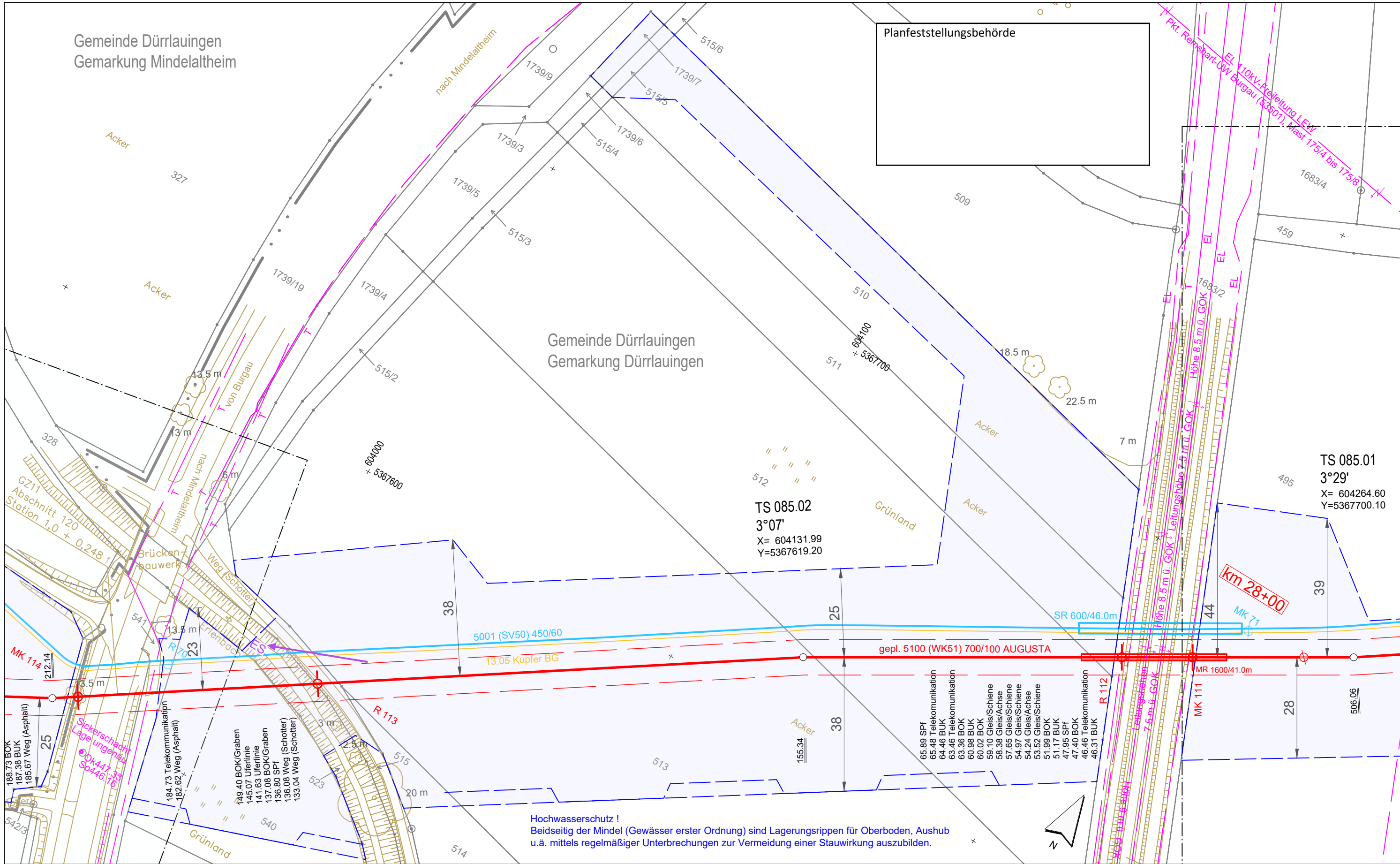
Gemarkung	— · — · —	Gastransportleitung geplant	— (red)	Schilderpfahl (SPf)	⊙ (red)
Flurstücks-Grenze	— (black)	KKS-Anlagen geplant	— (red)	Schilderpfahl mit Messkontakt (MK)	⊙ (red)
Topografie	— (yellow)	Schutzstreifen (dingliche Sicherung)	- - - (red)	Arbeitsstreifen	— (blue dashed)
Fremdleitungen	— (magenta)	TS-Punkt mit Nr., Winkel u. Koordinate	⊙ (red)		
Bestand Gas bayernets	— (blue)	Kilometrierung	⊙ (red) km 00+00		

0 10 20 30 40 50 Meter

Rev.	Datum	Änderung	Geplante Gastransportleitung AUGUSTA von Wertingen nach Kötz Planunterlagen zum Planfeststellungsverfahren (PF-V)								
			<b>Trassierungsplan Lage</b>								
			Bundesland: Bayern	Regierungsbezirk: Schwaben	Landkreis: Günzburg						
			Datum	27.04.2023							
			Erstellt	Döring; Hahn / WPG							
			Geprüft	Thiele / WPG							
			Freigegeben	Ambs / bayernets							
			Leitung 5100 (WK51) DN 700 MOP 100 Schutzstreifen 10 m								
			<table border="1"> <tr> <th>Format</th> <th>Maßstab</th> <th>Revision</th> </tr> <tr> <td>DIN A3</td> <td>1 : 1.000</td> <td>0</td> </tr> </table>			Format	Maßstab	Revision	DIN A3	1 : 1.000	0
Format	Maßstab	Revision									
DIN A3	1 : 1.000	0									
			<table border="1"> <tr> <th>Planname</th> <th>Blatt-Nr.</th> </tr> <tr> <td>WK5100_GP_TP_TG</td> <td>084</td> </tr> </table>			Planname	Blatt-Nr.	WK5100_GP_TP_TG	084		
Planname	Blatt-Nr.										
WK5100_GP_TP_TG	084										
			Geobasisdaten: Bayerische Vermessungsverwaltung								

Anschluss-Blatt-Nr.: 85

Anschluss-Blatt-Nr.: 83



Gemeinde Dürrlauingen  
Gemarkung Mindelaltheim

Gemeinde Dürrlauingen  
Gemarkung Dürrlauingen

GZ11  
Abschnitt 120  
Station 1,0 + 0,248

TS 085.02  
3°07'  
X= 604131.99  
Y=5367619.20

TS 085.01  
3°29'  
X= 604264.60  
Y=5367700.10

Hochwasserschutz!  
Beidseitig der Mindel (Gewässer erster Ordnung) sind Lagerungsrippen für Oberboden, Aushub u.ä. mittels regelmäßiger Unterbrechungen zur Vermeidung einer Stauwirkung auszubilden.

**Legende** (themenbezogene Auswahl zum vorliegenden Plan; weitere Verwendungen gemäß Symbol-/ Zeichenverzeichnis):

Gemarkung	— · — · — ·	Gastransportleitung geplant	— (red)	Schilderpfahl (SPf)	○ (red)
Flurstücks-Grenze	— (black)	KKS-Anlagen geplant	— (red)	Schilderpfahl mit Messkontakt (MK)	○ (red)
Topografie	— (yellow)	Schutzstreifen (dingliche Sicherung)	- - - (red)	Arbeitsstreifen	□ (blue)
Fremdleitungen	— (magenta)	TS-Punkt mit Nr., Winkel u. Koordinate	○ (red)		
Bestand Gas bayernets	— (blue)	Kilometrierung	⊗ km 00+00		

0 10 20 30 40 50 Meter

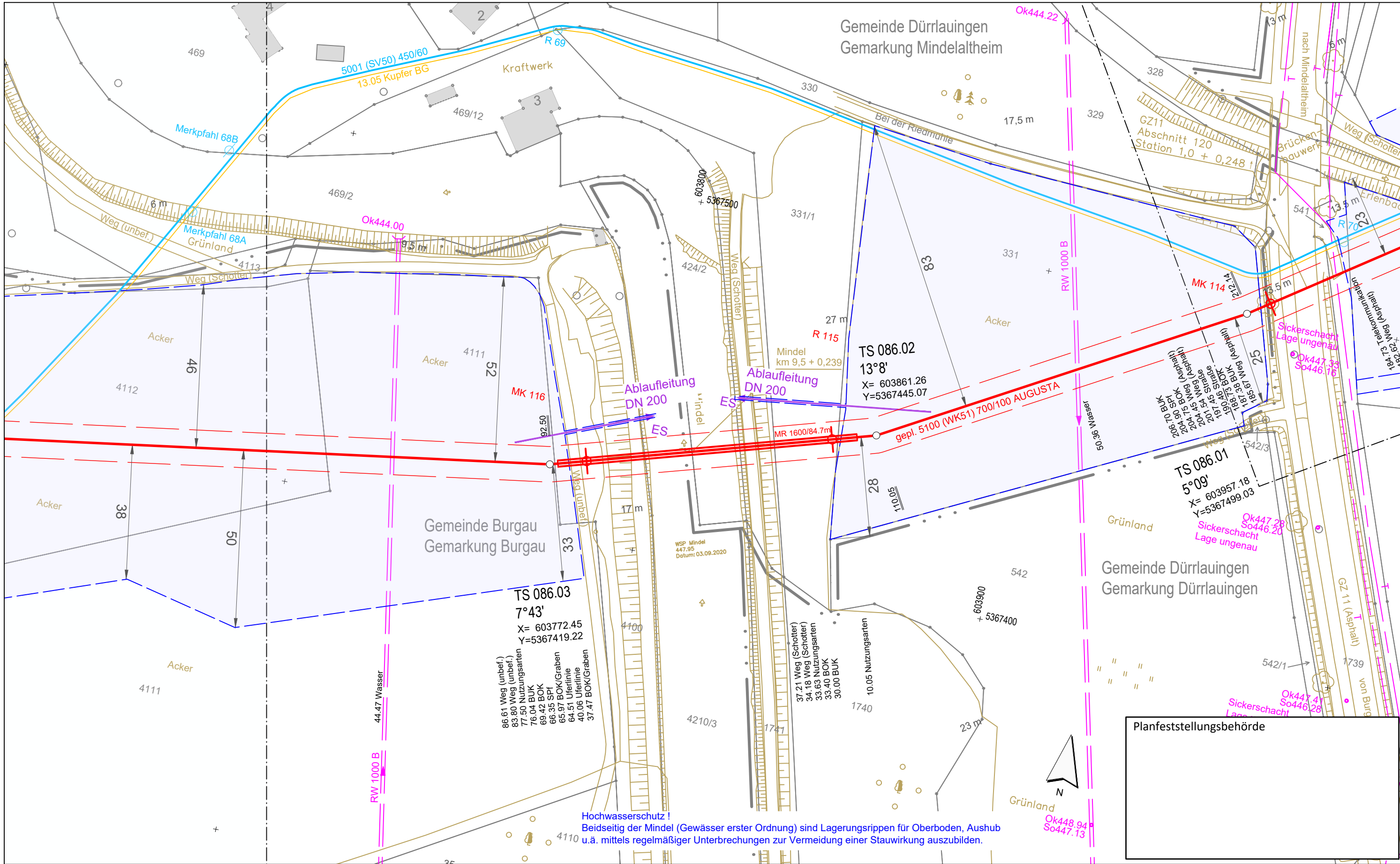
Rev.	Datum	Änderung	Geplante Gastransportleitung AUGUSTA von Wertingen nach Kötz Planunterlagen zum Planfeststellungsverfahren (PF-V)		
			<b>Trassierungsplan Lage</b>		
			Bundesland: Bayern	Regierungsbezirk: Schwaben	Landkreis: Günzburg
			Datum	Name	Format
			Erstellt	Döring; Hahn / WPG	DIN A3
			Geprüft	Thiele / WPG	Maßstab
			Freigegeben	Ambs / bayernets	1 : 1.000
					Revision
					0
				Planname	Blatt-Nr.
				WK5100_GP_TP_TG_085	

Geobasisdaten: Bayerische Vermessungsverwaltung

Anschluss-Blatt-Nr.: 86

Anschluss-Blatt-Nr.: 84





**Legende** (themenbezogene Auswahl zum vorliegenden Plan; weitere Verwendungen gemäß Symbol-/ Zeichenverzeichnis):

Gemarkung		Gastransportleitung geplant		Schilderpfahl (SPf)	
Flurstücks-Grenze		KKS-Anlagen geplant		Schilderpfahl mit Messkontakt (MK)	
Topografie		Schutzstreifen (dingliche Sicherung)		Arbeitsstreifen	
Fremdleitungen		TS-Punkt mit Nr., Winkel u. Koordinate			
Bestand Gas bayernets		Kilometrierung			

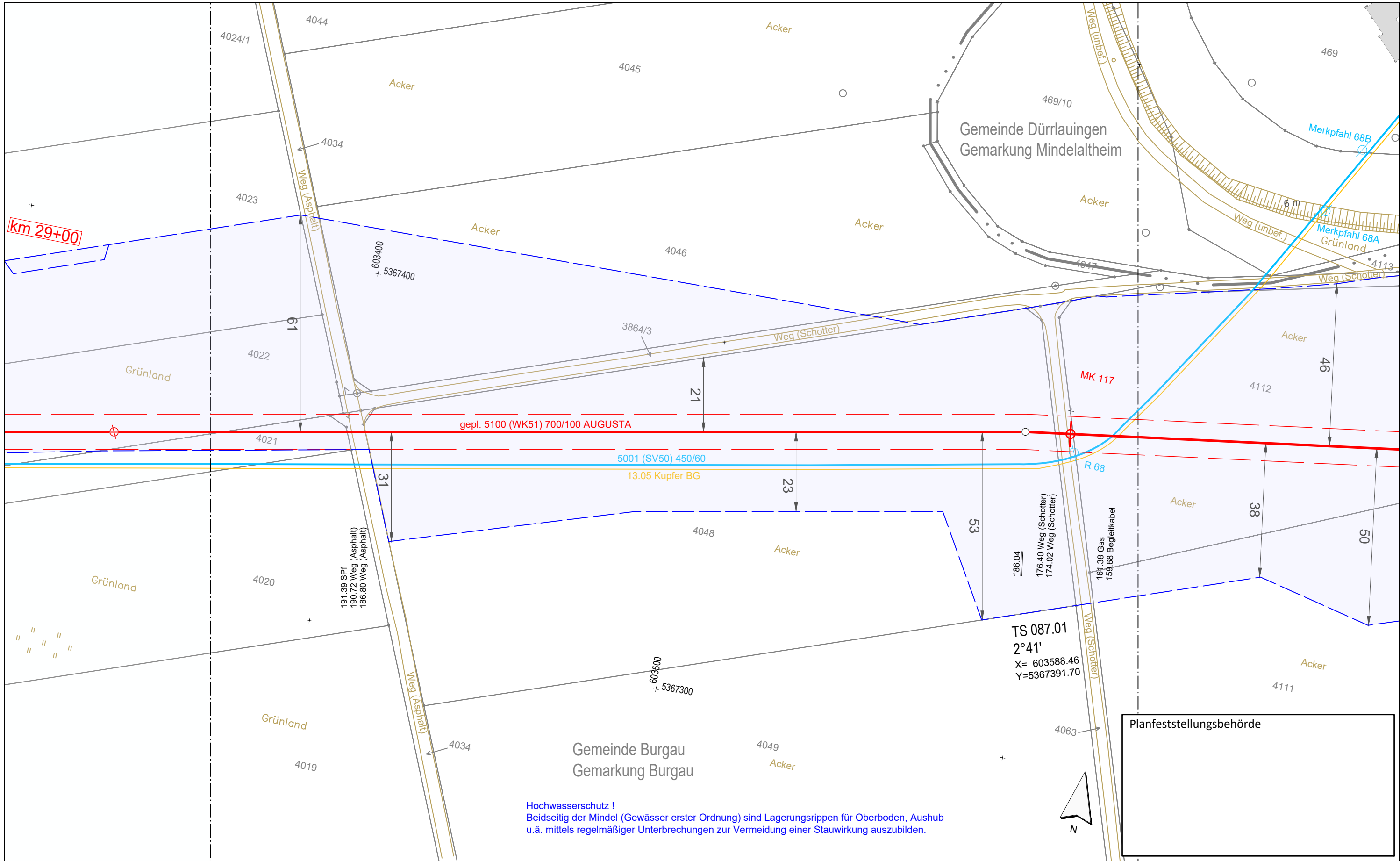
0 10 20 30 40 50 Meter

Rev.		Datum	Änderung	Geplante Gastransportleitung AUGUSTA von Wertingen nach Kötz Planunterlagen zum Planfeststellungsverfahren (PF-V)		
				<b>Trassierungsplan Lage</b>		
Bundesland: Bayern		Regierungsbezirk: Schwaben	Landkreis: Günzburg			
Erstellt		Datum	Name	Format	Maßstab	Revision
Geprüft		27.04.2023	Döring; Hahn / WPG	DIN A3	1 : 1.000	0
Freigegeben		27.04.2023	Thiele / WPG	Planname		Blatt-Nr.
			Ambs / bayernets	WK5100_GP_TP_TG_086		
Geobasisdaten: Bayerische Vermessungsverwaltung						

Anschluss-Blatt-Nr.: 87

Anschluss-Blatt-Nr.: 85





**Hochwasserschutz !**  
 Beidseitig der Mindel (Gewässer erster Ordnung) sind Lagerungsrippen für Oberboden, Aushub u.ä. mittels regelmäßiger Unterbrechungen zur Vermeidung einer Stauwirkung auszubilden.

Planfeststellungsbehörde

**Legende** (themenbezogene Auswahl zum vorliegenden Plan; weitere Verwendungen gemäß Symbol-/ Zeichenverzeichnis):

Gemarkung	— · — · — ·	Gastransportleitung geplant	— (red)	Schilderpfahl (SPf)	⊙ (red)
Flurstücks-Grenze	— (grey)	KKS-Anlagen geplant	— (red)	Schilderpfahl mit Messkontakt (MK)	⊙ (red)
Topografie	— (yellow)	Schutzstreifen (dingliche Sicherung)	- - - (red)	Arbeitsstreifen	— (blue dashed)
Fremdleitungen	— (magenta)	TS-Punkt mit Nr., Winkel u. Koordinate	⊙ (red)		
Bestand Gas bayernets	— (blue)	Kilometrierung	⊙ (red) km 00+00		

0 10 20 30 40 50 Meter

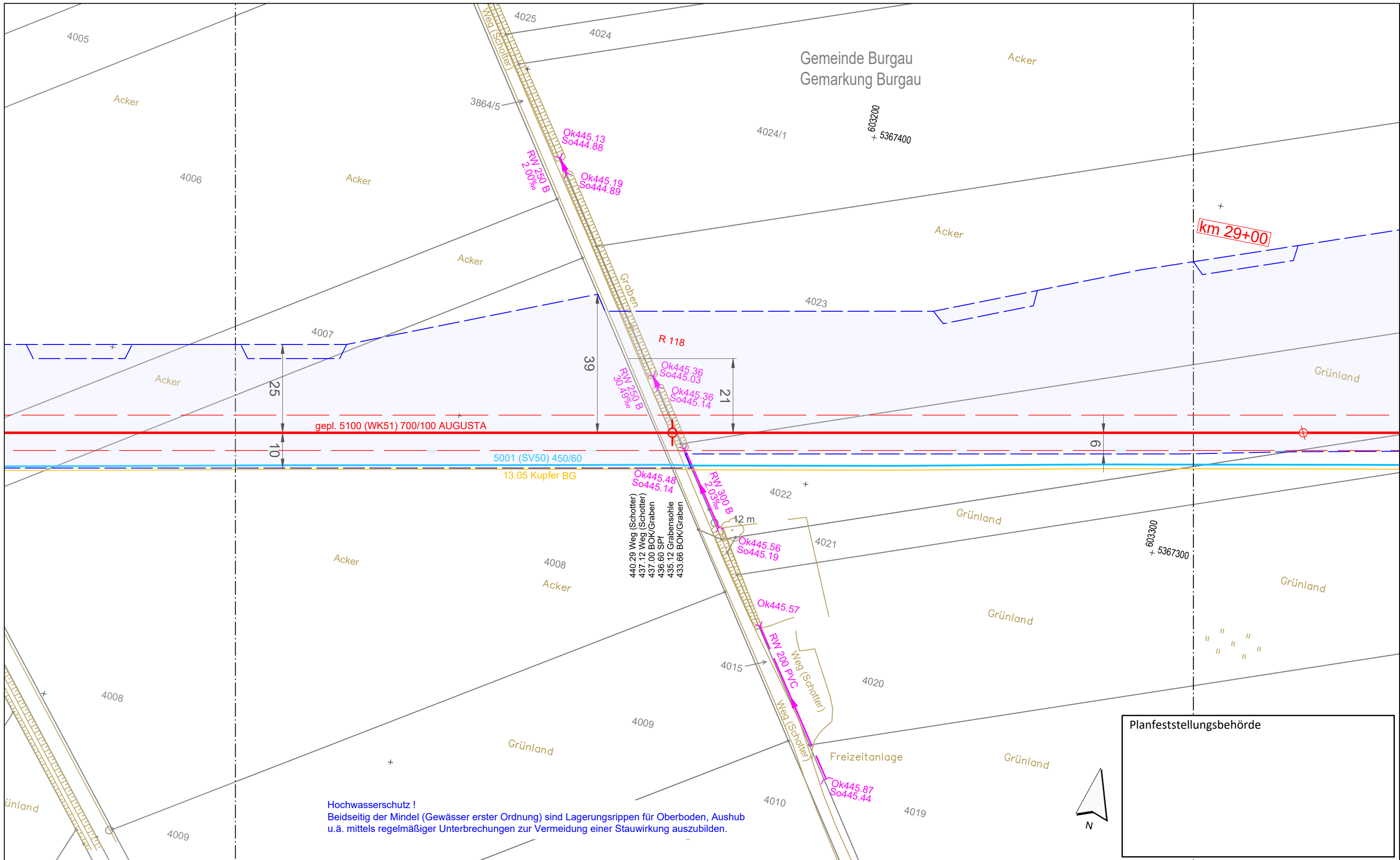
Rev.	Datum	Änderung	Geplante Gastransportleitung AUGUSTA von Wertingen nach Kötz Planunterlagen zum Planfeststellungsverfahren (PF-V)		
			<b>Trassierungsplan Lage</b>		
			Bundesland: Bayern	Regierungsbezirk: Schwaben	Landkreis: Günzburg
			Datum	Name	Format
			Erstellt	Döring; Hahn / WPG	DIN A3
			Geprüft	Thiele / WPG	Maßstab
			Freigegeben	Ambs / bayernets	1 : 1.000
					Revision
					0
					Blatt-Nr.
					WK5100_GP_TP_TG_087

Geobasisdaten: Bayerische Vermessungsverwaltung

Anschluss-Blatt-Nr.: 88

Anschluss-Blatt-Nr.: 86





**Hochwasserschutz !**  
 Beidseitig der Mindel (Gewässer erster Ordnung) sind Lagerungsrippen für Oberboden, Aushub u.ä. mittels regelmäßiger Unterbrechungen zur Vermeidung einer Stauwirkung auszubilden.

Planfeststellungsbehörde

**Legende** (themenbezogene Auswahl zum vorliegenden Plan; weitere Verwendungen gemäß Symbol-/ Zeichenverzeichnis):

Gemarkung	— · — · — · —	Gastransportleitung geplant	— (red)	Schilderpfahl (SPf)	○ (red)
Flurstücks-Grenze	— (grey)	KKS-Anlagen geplant	— (red)	Schilderpfahl mit Messkontakt (MK)	○ (red)
Topografie	— (yellow)	Schutzstreifen (dingliche Sicherung)	- - - - - (red)	Arbeitsstreifen	— (blue dashed)
Fremdleitungen	— (magenta)	TS-Punkt mit Nr., Winkel u. Koordinate	○ (red)		
Bestand Gas bayernets	— (blue)	Kilometrierung	⊗ km 00+00		

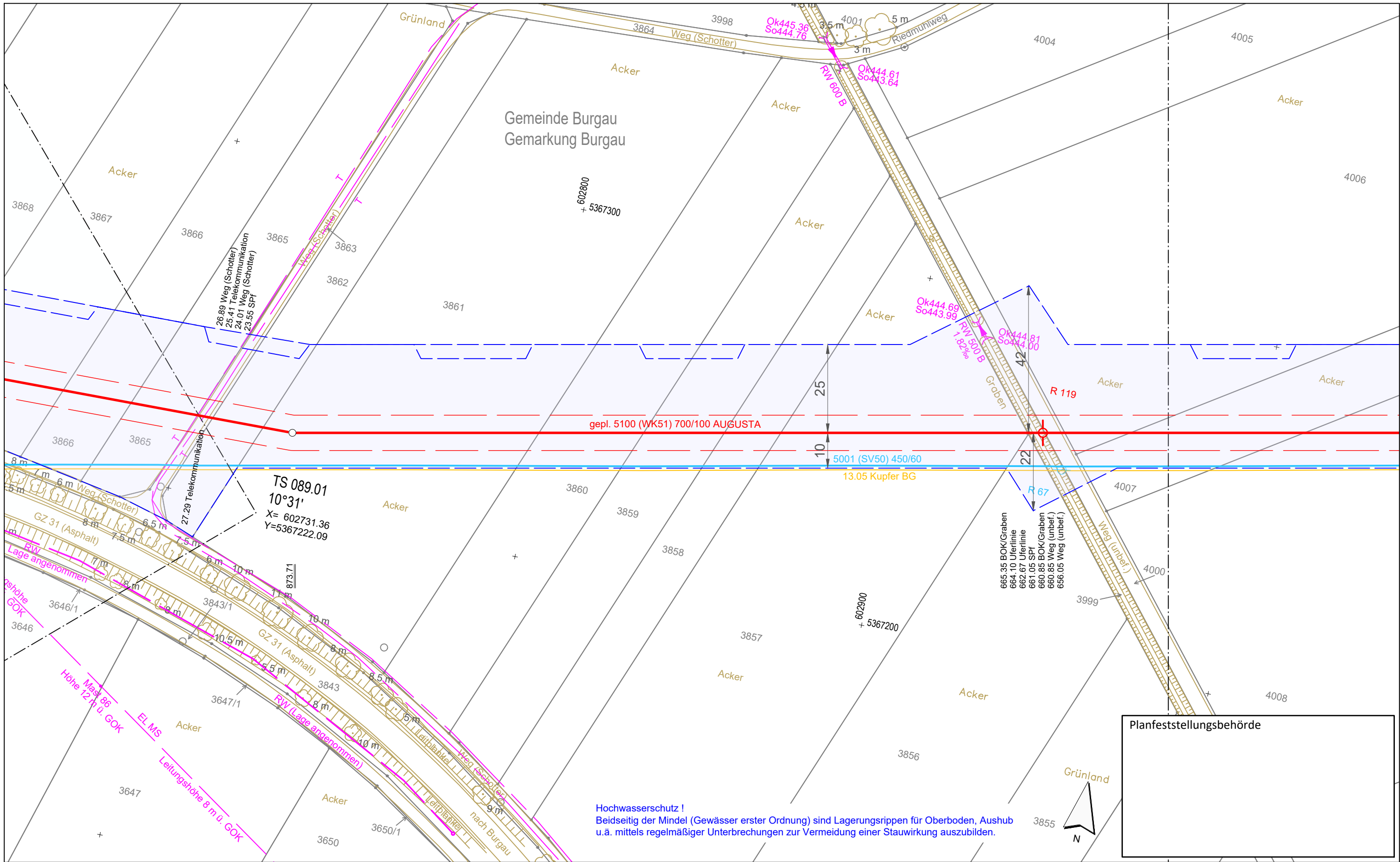
0 10 20 30 40 50 Meter

Rev.	Datum	Änderung	Geplante Gastransportleitung AUGUSTA von Wertingen nach Kötz Planunterlagen zum Planfeststellungsverfahren (PF-V)		
			<b>Trassierungsplan Lage</b>		
			Bundesland: Bayern	Regierungsbezirk: Schwaben	Landkreis: Günzburg
			Leitung 5100 (WK51) DN 700 MOP 100 Schutzstreifen 10 m		
			Erstellt	27.04.2023	Name Döring; Hahn / WPG
			Geprüft	27.04.2023	Thiele / WPG
			Freigegeben	27.04.2023	Ambs / bayernets
			Format	Maßstab	Revision
			DIN A3	1 : 1.000	0
			Blatt-Nr.	Plannamen	
			088	WK5100_GP_TP_TG	

Geobasisdaten: Bayerische Vermessungsverwaltung

Anschluss-Blatt-Nr.: 89

Anschluss-Blatt-Nr.: 87





Hochwasserschutz !  
 Beidseitig der Mindel (Gewässer erster Ordnung) sind Lagerungsrippen für Oberboden, Aushub u.ä. mittels regelmäßiger Unterbrechungen zur Vermeidung einer Stauwirkung auszubilden.

Planfeststellungsbehörde

**Legende** (themenbezogene Auswahl zum vorliegenden Plan; weitere Verwendungen gemäß Symbol-/ Zeichenverzeichnis):

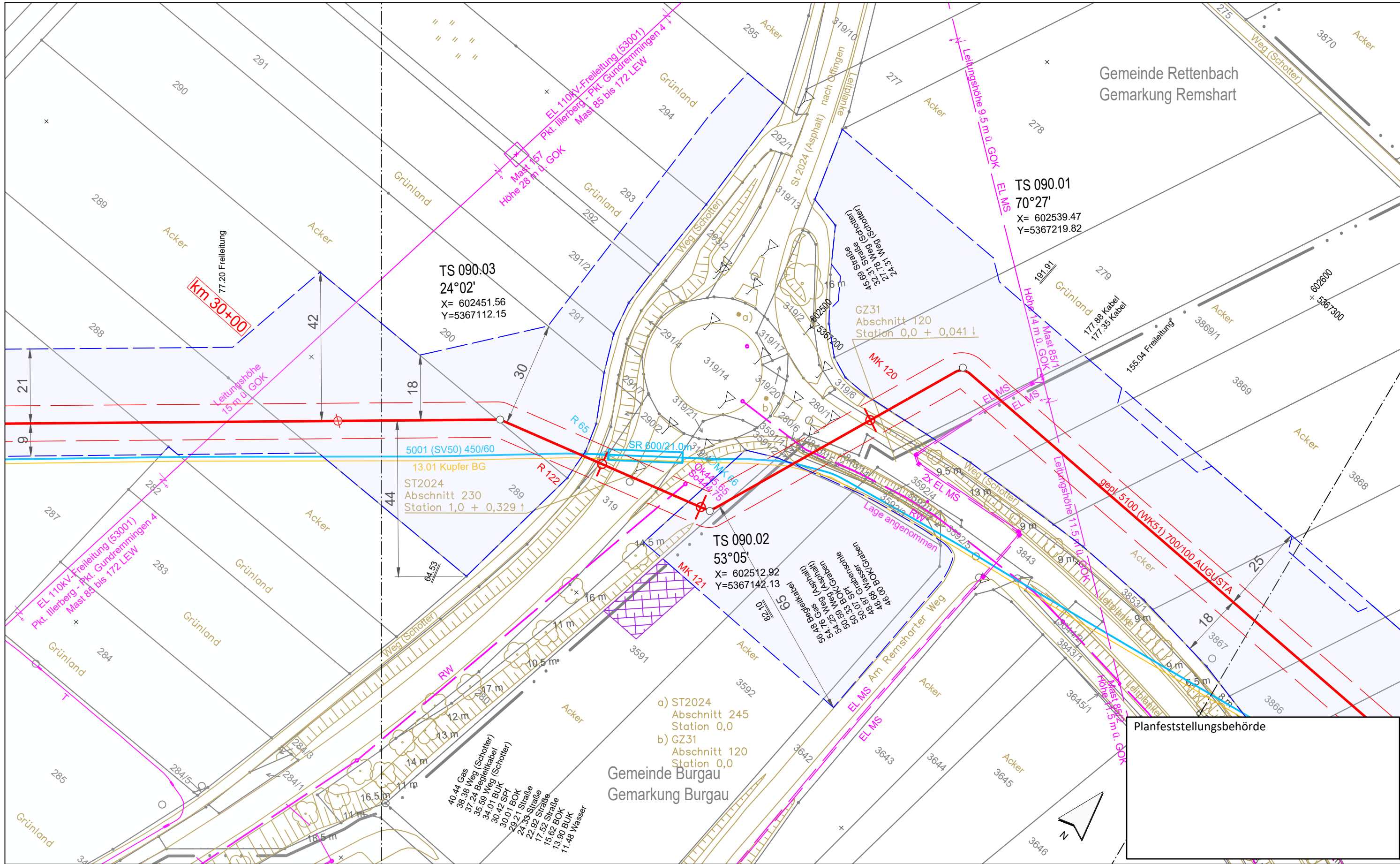
Gemarkung	— · — · — · —	Gastransportleitung geplant	—	Schilderpfahl (SPF)	⊙
Flurstücks-Grenze	—	KKS-Anlagen geplant	—	Schilderpfahl mit Messkontakt (MK)	⊙
Topografie	—	Schutzstreifen (dingliche Sicherung)	- - - -	Arbeitsstreifen	— — — —
Fremdleitungen	—	TS-Punkt mit Nr., Winkel u. Koordinate	⊙		
Bestand Gas bayernets	—	Kilometrierung	⊙ km 00+00		

0 10 20 30 40 50 Meter

Rev.	Datum	Änderung	Geplante Gastransportleitung AUGUSTA von Wertingen nach Kötz Planunterlagen zum Planfeststellungsverfahren (PF-V)		
			<b>Trassierungsplan Lage</b>		
			Bundesland: Bayern	Regierungsbezirk: Schwaben	Landkreis: Günzburg
			Leitung 5100 (WK51) DN 700 MOP 100 Schutzstreifen 10 m		
			 im Auftrag der  energy transport systems		
			Erstellt	Datum	Name
			Geprüft	Datum	Name
			Freigegeben	Datum	Name
			Planname		Blatt-Nr.
			WK5100_GP_TP_TG_089		
Geobasisdaten: Bayerische Vermessungsverwaltung					

Anschluss-Blatt-Nr.: 90

Anschluss-Blatt-Nr.: 88



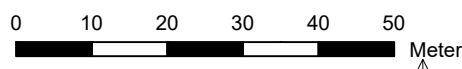
Gemeinde Rettenbach  
Gemarkung Remshart

Gemeinde Burgau  
Gemarkung Burgau

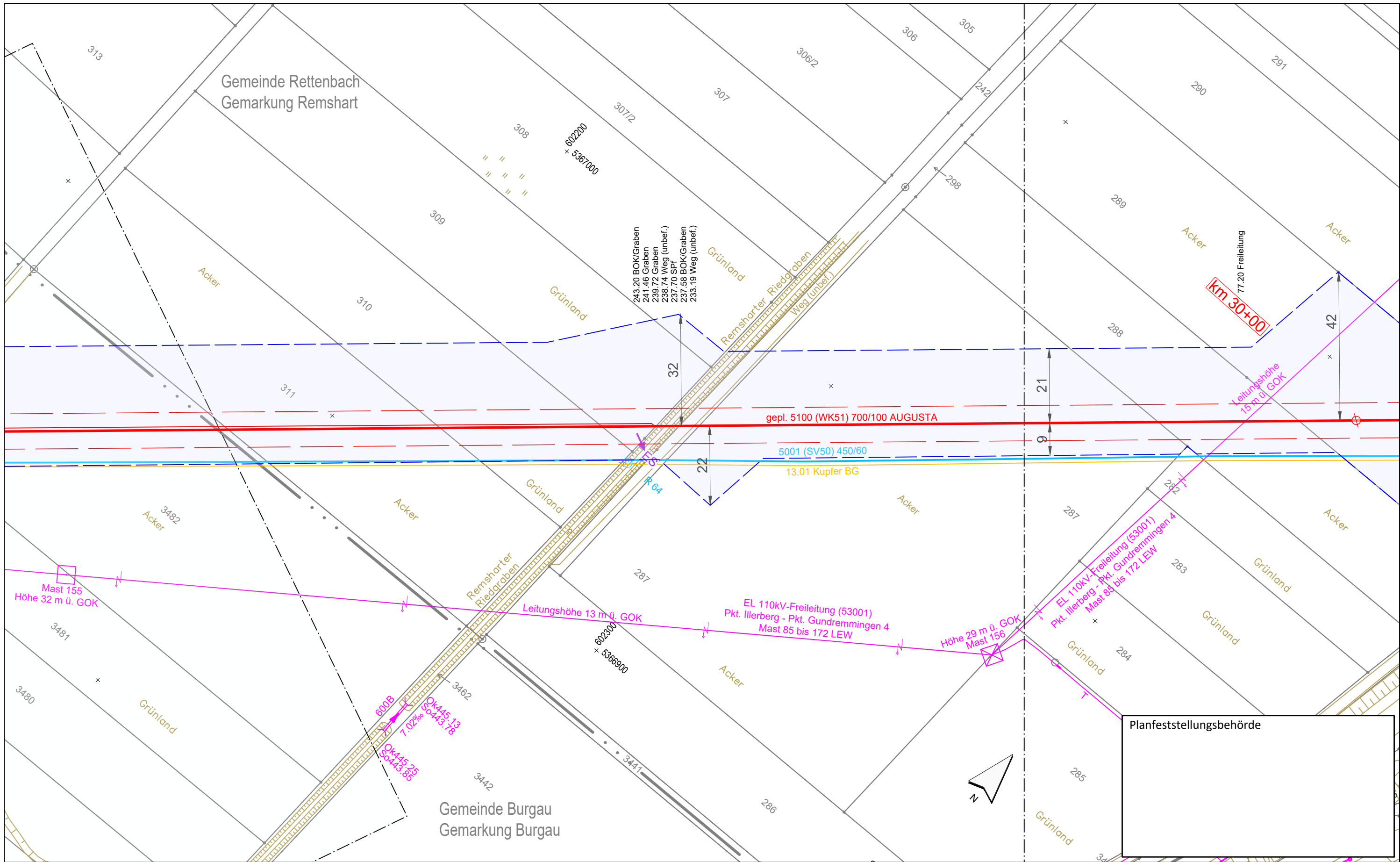
Planfeststellungsbehörde

Legende (themenbezogene Auswahl zum vorliegenden Plan; weitere Verwendungen gemäß Symbol-/Zeichenverzeichnis):

Gemarkung	— · — · —	Gastransportleitung geplant	—	Schilderpfahl (SPf)	⊙
Flurstücks-Grenze	—	KKS-Anlagen geplant	—	Schilderpfahl mit Messkontakt (MK)	⊙
Topografie	—	Schutzstreifen (dingliche Sicherung)	- - -	Arbeitsstreifen	— — —
Fremdleitungen	—	TS-Punkt mit Nr., Winkel u. Koordinate	⊙		
Bestand Gas bayernets	—	Kilometrierung	⊙ km 00+00		



Rev.	Datum	Änderung	Geplante Gastransportleitung AUGUSTA von Wertingen nach Kötz Planunterlagen zum Planfeststellungsverfahren (PF-V)		
			<b>Trassierungsplan Lage</b>		
			Bundesland: Bayern	Regierungsbezirk: Schwaben	Landkreis: Günzburg
			Datum	Name	Format
			Erstellt	Döring; Hahn / WPG	DIN A3
			Geprüft	Thiele / WPG	Maßstab
			Freigegeben	Ambs / bayernets	1 : 1.000
			Blatt-Nr.		Revision
			WK5100_GP_TP_TG_090		0
Geobasisdaten: Bayerische Vermessungsverwaltung					



**Legende** (themenbezogene Auswahl zum vorliegenden Plan; weitere Verwendungen gemäß Symbol-/ Zeichenverzeichnis):

Gemarkung	— · — · — · —	Gastransportleitung geplant	— (red)	Schilderpfahl (SPf)	⊙ (red)
Flurstücks-Grenze	— (grey)	KKS-Anlagen geplant	— (red)	Schilderpfahl mit Messkontakt (MK)	⊙ (red)
Topografie	— (yellow)	Schutzstreifen (dingliche Sicherung)	- - - (red)	Arbeitsstreifen	— (blue)
Fremdleitungen	— (magenta)	TS-Punkt mit Nr., Winkel u. Koordinate	⊙ (red)		
Bestand Gas bayernets	— (blue)	Kilometrierung	⊙ km 00+00 (red)		

0 10 20 30 40 50 Meter

Rev.	Datum	Änderung	Geplante Gastransportleitung AUGUSTA von Wertingen nach Kötz Planunterlagen zum Planfeststellungsverfahren (PF-V)		
			<b>Trassierungsplan Lage</b>		
			Bundesland: Bayern	Regierungsbezirk: Schwaben	Landkreis: Günzburg
			Leitung 5100 (WK51) DN 700 MOP 100 Schutzstreifen 10 m		
			Datum	Name	Format
			Erstellt	Döring; Hahn / WPG	DIN A3
			Geprüft	Thiele / WPG	Maßstab
			Freigegeben	Ambs / bayernets	1 : 1.000
					Revision
					0
					Blatt-Nr.
					WK5100_GP_TP_TG_091

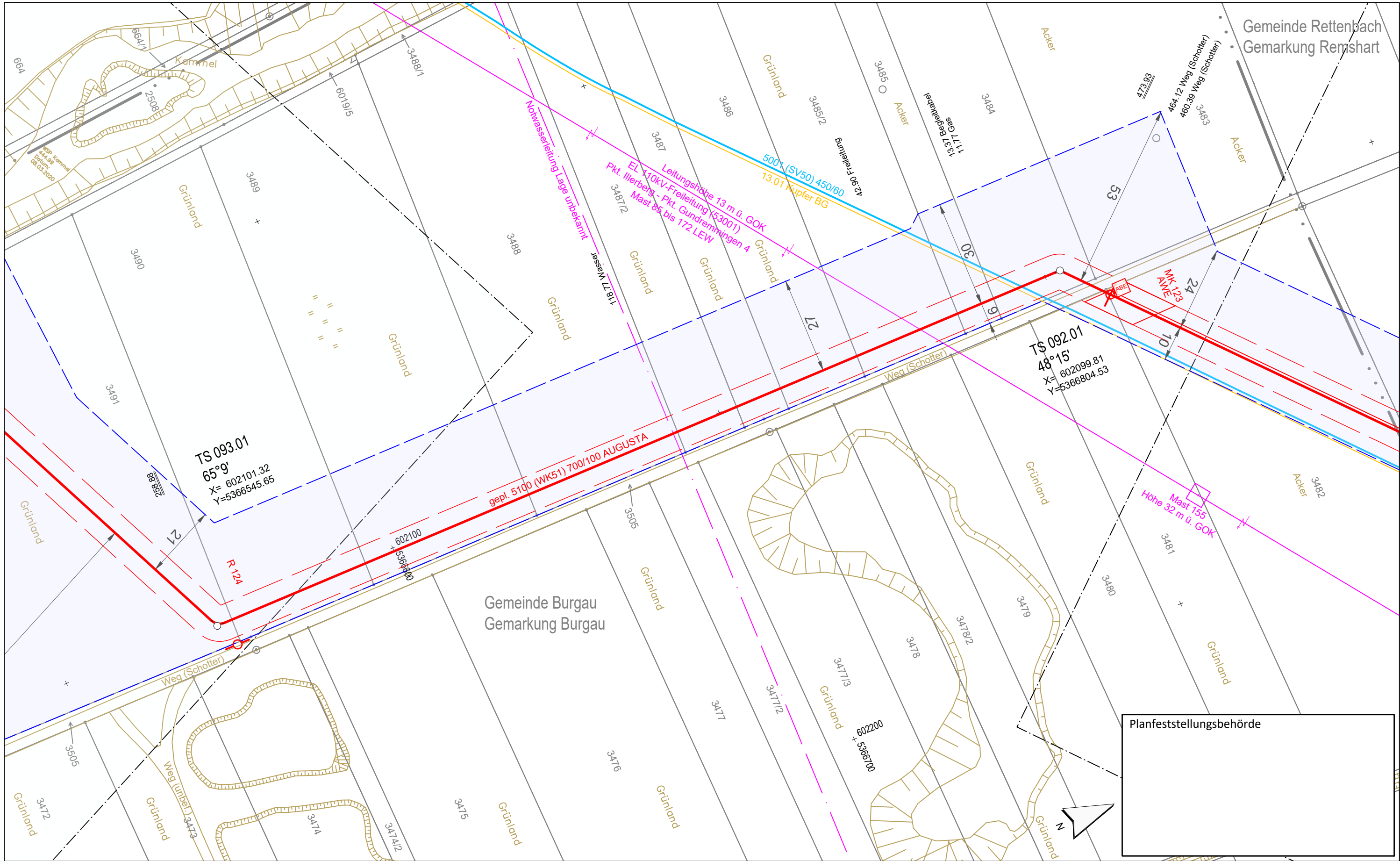
Geobasisdaten: Bayerische Vermessungsverwaltung

Planfeststellungsbehörde

WSP  
Weisshaupt Planungen GmbH  
Planung und Bauberechnung  
im Auftrag der  
**bayernets**  
energietechnik systeme

Anschluss-Blatt-Nr.: 92

Anschluss-Blatt-Nr.: 90



**Legende** (themenbezogene Auswahl zum vorliegenden Plan; weitere Verwendungen gemäß Symbol-/Zeichenerzeichnis):

Gemarkung	— · — · — ·	Gastransportleitung geplant	—	Schilderpfahl (SPf)	○
Flurstücks-Grenze	—	KKS-Anlagen geplant	—	Schilderpfahl mit Messkontakt (MK)	○
Topografie	—	Schutzstreifen (dingliche Sicherung)	- - -	Arbeitsstreifen	— — — —
Fremdleitungen	—	TS-Punkt mit Nr., Winkel u. Koordinate	○		
Bestand Gas bayernets	—	Kilometrierung	km 00+00		

0 10 20 30 40 50 Meter

Rev.	Datum	Änderung	Geplante Gastransportleitung AUGUSTA von Wertingen nach Kötz Planunterlagen zum Planfeststellungsverfahren (PF-V)		
			<b>Trassierungsplan Lage</b>		
			Bundesland: Bayern	Regierungsbezirk: Schwaben	Landkreis: Günzburg
			Leitung 5100 (WK51) DN 700 MOP 100 Schutzstreifen 10 m		
			Erstellt	Datum	Name
			Geprüft	Datum	Thiele / WPG
			Freigegeben	Datum	Ambs / bayernets
			Format	Maßstab	Revision
			DIN A3	1 : 1.000	0
			Planname	Blatt-Nr.	
			WK5100_GP_TP_TG_092	92	

Geobasisdaten: Bayerische Vermessungsverwaltung

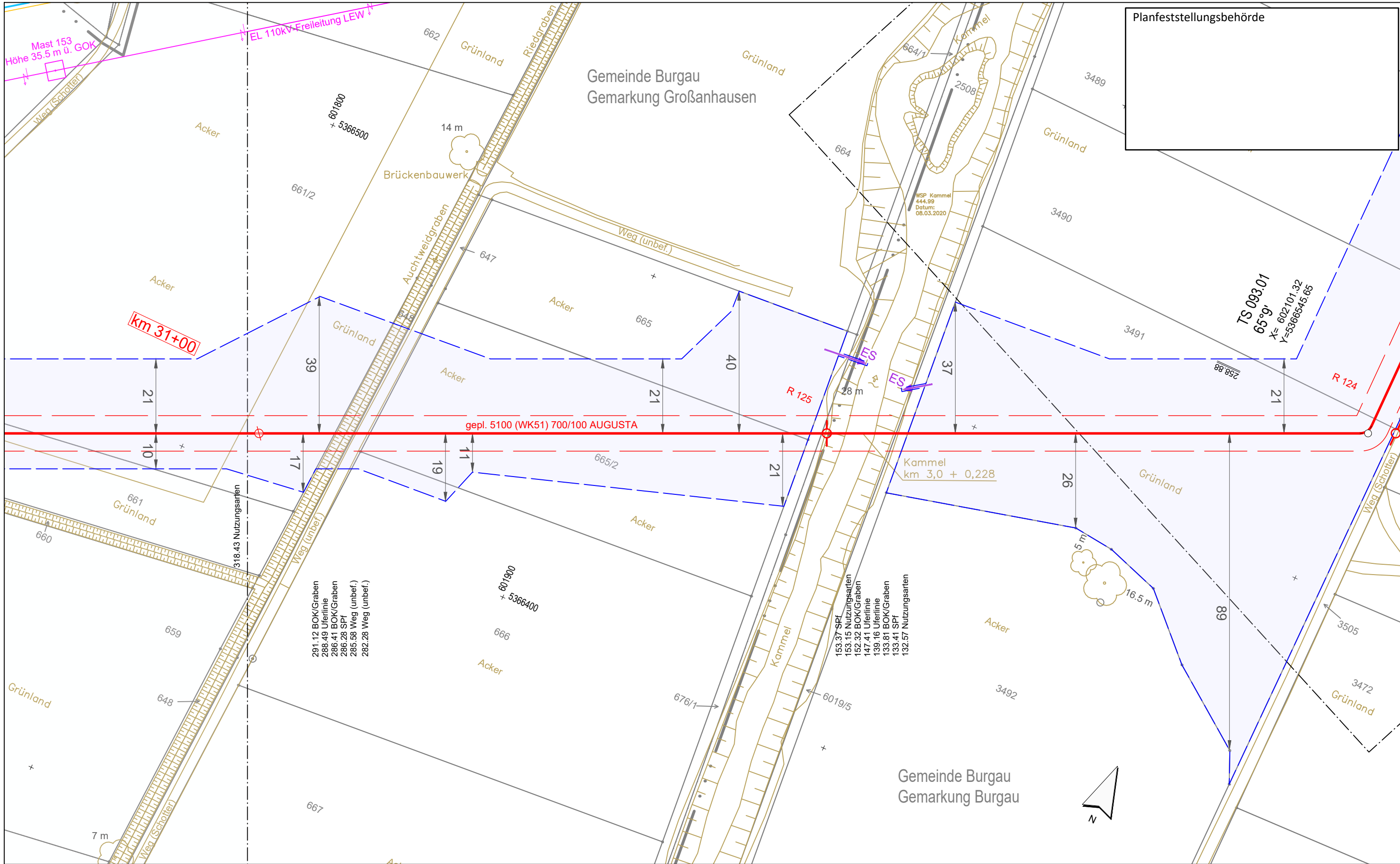
Anschluss-Blatt-Nr.: 93

Anschluss-Blatt-Nr.: 91

Planfeststellungsbehörde

Weihaupt Planungen GmbH  
Planung und Baubewachung

im Auftrag der  
**bayernets**  
energietransport-systeme



Planfeststellungsbehörde

**Legende** (themenbezogene Auswahl zum vorliegenden Plan; weitere Verwendungen gemäß Symbol-/Zeichenerverzeichnis):

Gemarkung	— · — · — · —	Gastransportleitung geplant	—	Schilderpfahl (SPf)	○
Flurstücks-Grenze	—	KKS-Anlagen geplant	—	Schilderpfahl mit Messkontakt (MK)	○
Topografie	—	Schutzstreifen (dingliche Sicherung)	- - - -	Arbeitsstreifen	□
Fremdleitungen	—	TS-Punkt mit Nr., Winkel u. Koordinate	○		
Bestand Gas bayernets	—	Kilometrierung	km 00+00		

0 10 20 30 40 50 Meter

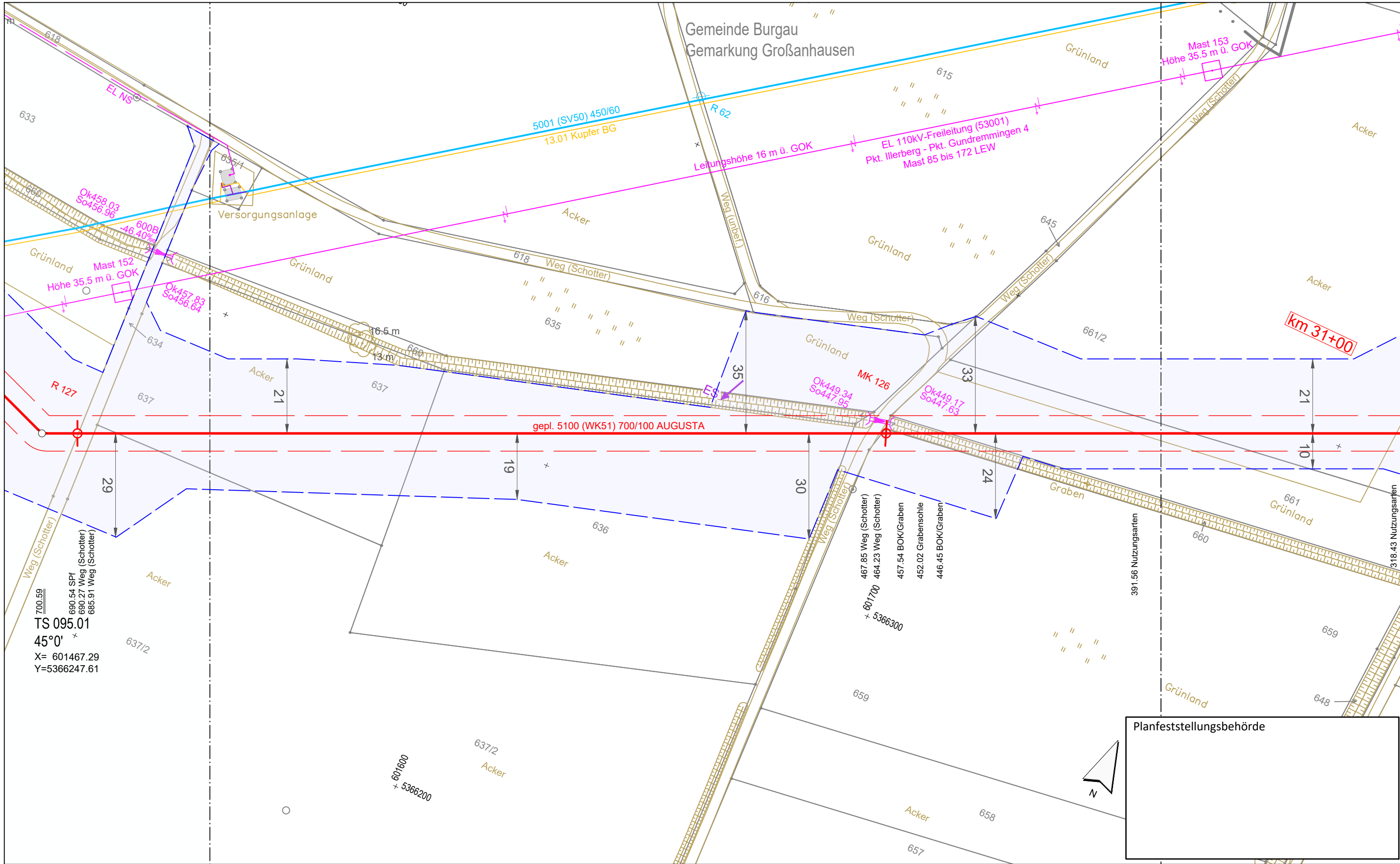
Rev.	Datum	Änderung	Geplante Gastransportleitung AUGUSTA von Wertingen nach Kötz Planunterlagen zum Planfeststellungsverfahren (PF-V)		
			<b>Trassierungsplan Lage</b>		
			Bundesland: Bayern	Regierungsbezirk: Schwaben	Landkreis: Günzburg
			Leitung 5100 (WK51) DN 700 MOP 100 Schutzstreifen 10 m		
			Erstellt	Datum	Name
			Geprüft	Datum	Name
			Freigegeben	Datum	Name
			Format	Maßstab	Revision
			Blatt-Nr.	Planname	Blatt-Nr.
			0	WK5100_GP_TP_TG_093	093

Geobasisdaten: Bayerische Vermessungsverwaltung

Anschluss-Blatt-Nr.: 94

Anschluss-Blatt-Nr.: 92





**Legende** (themenbezogene Auswahl zum vorliegenden Plan; weitere Verwendungen gemäß Symbol-/ Zeichenverzeichnis):

Gemarkung	— · — · — ·	Gastransportleitung geplant	—	Schilderpfahl (SPf)	○
Flurstücks-Grenze	—	KKS-Anlagen geplant	—	Schilderpfahl mit Messkontakt (MK)	○
Topografie	—	Schutzstreifen (dingliche Sicherung)	- - -	Arbeitsstreifen	— — —
Fremdleitungen	—	TS-Punkt mit Nr., Winkel u. Koordinate	○		
Bestand Gas bayernets	—	Kilometrierung	km 00+00		

0 10 20 30 40 50 Meter

Rev.	Datum	Änderung	Geplante Gastransportleitung AUGUSTA von Wertingen nach Kötz Planunterlagen zum Planfeststellungsverfahren (PF-V)		
			<b>Trassierungsplan Lage</b>		
			Bundesland: Bayern	Regierungsbezirk: Schwaben	Landkreis: Günzburg
			Leitung 5100 (WK51) DN 700 MOP 100 Schutzstreifen 10 m		
			Erstellt	Datum	Name
			Geprüft	Datum	Name
			Freigegeben	Datum	Name
			Format	Maßstab	Revision
			Blatt-Nr.	Planname	Blatt-Nr.

Geobasisdaten: Bayerische Vermessungsverwaltung

Planfeststellungsbehörde

Weihschlupf Planungen GmbH  
Planung und Bauberechnung

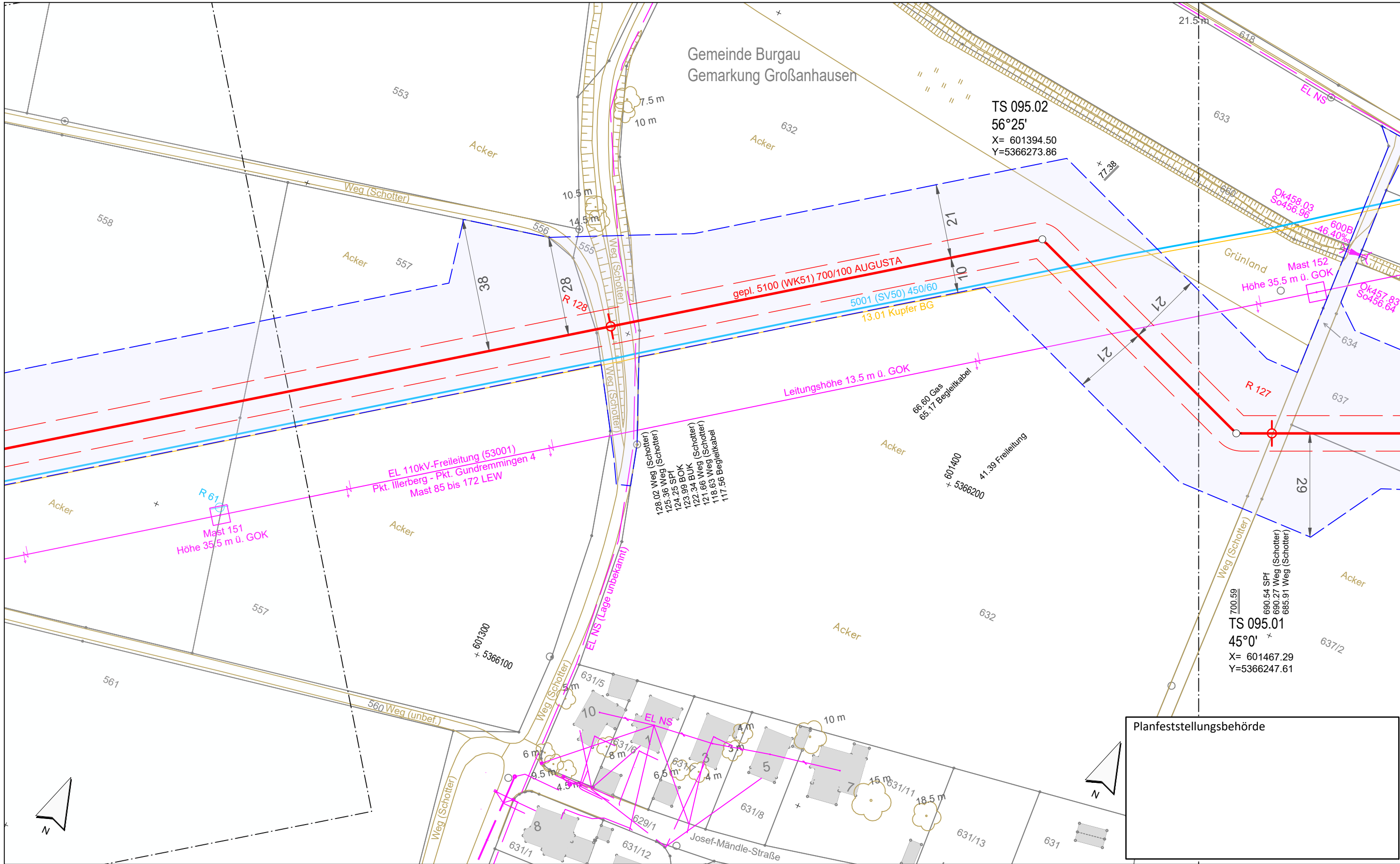
im Auftrag der  
**bayernets**  
energietechnik systeme

WF

Anschluss-Blatt-Nr.: 95

Anschluss-Blatt-Nr.: 93





Gemeinde Burgau  
Gemarkung Großanhausen

TS 095.02  
56°25'  
X= 601394.50  
Y=5366273.86

TS 095.01  
45°0'  
X= 601467.29  
Y=5366247.61

Planfeststellungsbehörde

**Legende** (themenbezogene Auswahl zum vorliegenden Plan; weitere Verwendungen gemäß Symbol-/ Zeichenverzeichnis):

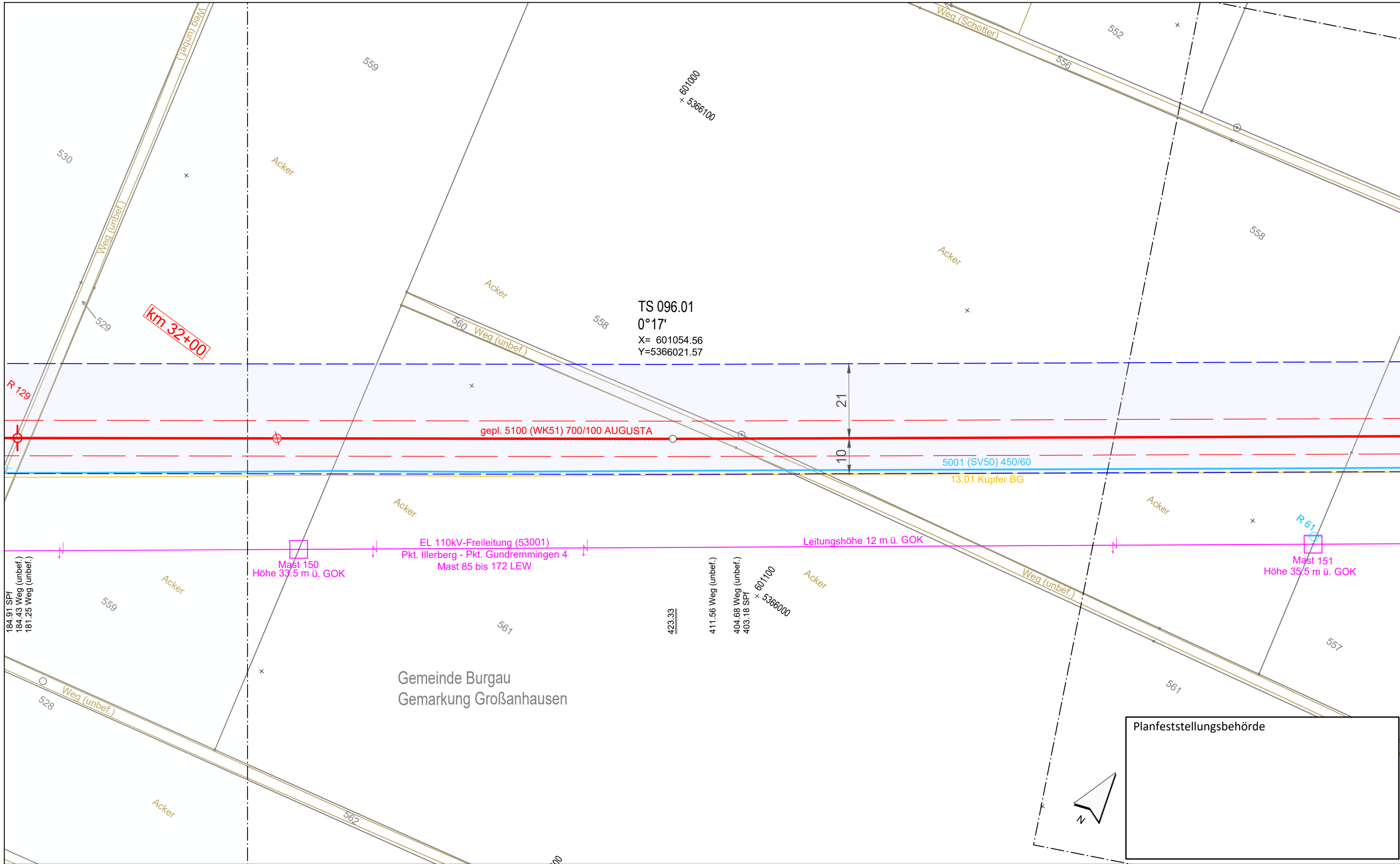
Gemarkung	— · — · — ·	Gastransportleitung geplant	— (red)	Schilderpfahl (SPf)	○ (red)
Flurstücks-Grenze	— (black)	KKS-Anlagen geplant	— (red)	Schilderpfahl mit Messkontakt (MK)	○ (red)
Topografie	— (yellow)	Schutzstreifen (dingliche Sicherung)	- - - (red)	Arbeitsstreifen	□ (blue)
Fremdleitungen	— (magenta)	TS-Punkt mit Nr., Winkel u. Koordinate	○ (red)		
Bestand Gas bayernets	— (blue)	Kilometrierung	⊗ km 00+00		

0 10 20 30 40 50 Meter

Rev.	Datum	Änderung	Geplante Gastransportleitung AUGUSTA von Wertingen nach Kötz Planunterlagen zum Planfeststellungsverfahren (PF-V)		
			<b>Trassierungsplan Lage</b>		
			Bundesland: Bayern	Regierungsbezirk: Schwaben	Landkreis: Günzburg
			Leitung 5100 (WK51) DN 700 MOP 100 Schutzstreifen 10 m		
			Datum	Name	Format
			27.04.2023	Döring / Hahn / WPG	DIN A3
			Geprüft	Thiele / WPG	Maßstab
			27.04.2023		1 : 1.000
			Freigegeben	Ambs / bayernets	Revision
			27.04.2023		0
			Planname		Blatt-Nr.
			WK5100_GP_TP_TG_095		
Geobasisdaten: Bayerische Vermessungsverwaltung					

Anschluss-Blatt-Nr.: 96

Anschluss-Blatt-Nr.: 94



**Legende** (themenbezogene Auswahl zum vorliegenden Plan; weitere Verwendungen gemäß Symbol-/ Zeichenverzeichnis):

Gemarkung	— · — · — · —	Gastransportleitung geplant	— (red) —	Schilderpfahl (SPf)	○ (red)
Flurstücks-Grenze	— (dashed) —	KKS-Anlagen geplant	— (dashed) —	Schilderpfahl mit Messkontakt (MK)	○ (red) with cross
Topografie	— (yellow) —	Schutzstreifen (dingliche Sicherung)	— (dashed) —	Arbeitsstreifen	— (blue) —
Fremdleitungen	— (purple) —	TS-Punkt mit Nr., Winkel u. Koordinate	○ (red) with lines		
Bestand Gas bayernets	— (blue) —	Kilometrierung	○ (red) with km 00+00		

0 10 20 30 40 50 Meter

Rev.	Datum	Änderung	Geplante Gastransportleitung AUGUSTA von Wertingen nach Kötz Planunterlagen zum Planfeststellungsverfahren (PF-V)		
			<b>Trassierungsplan Lage</b>		
			Bundesland: Bayern	Regierungsbezirk: Schwaben	Landkreis: Günzburg
			Leitung 5100 (WK51) DN 700 MOP 100 Schutzstreifen 10 m		
			Erstellt	Datum	Name
			Geprüft	Datum	Thiele / WPG
			Freigegeben	Datum	Ambs / bayernets
			Format	Maßstab	Revision
			DIN A3	1 : 1.000	0
			Blatt-Nr.	Plannamen	
			096	WK5100_GP_TP_TG_096	

Geobasisdaten: Bayerische Vermessungsverwaltung

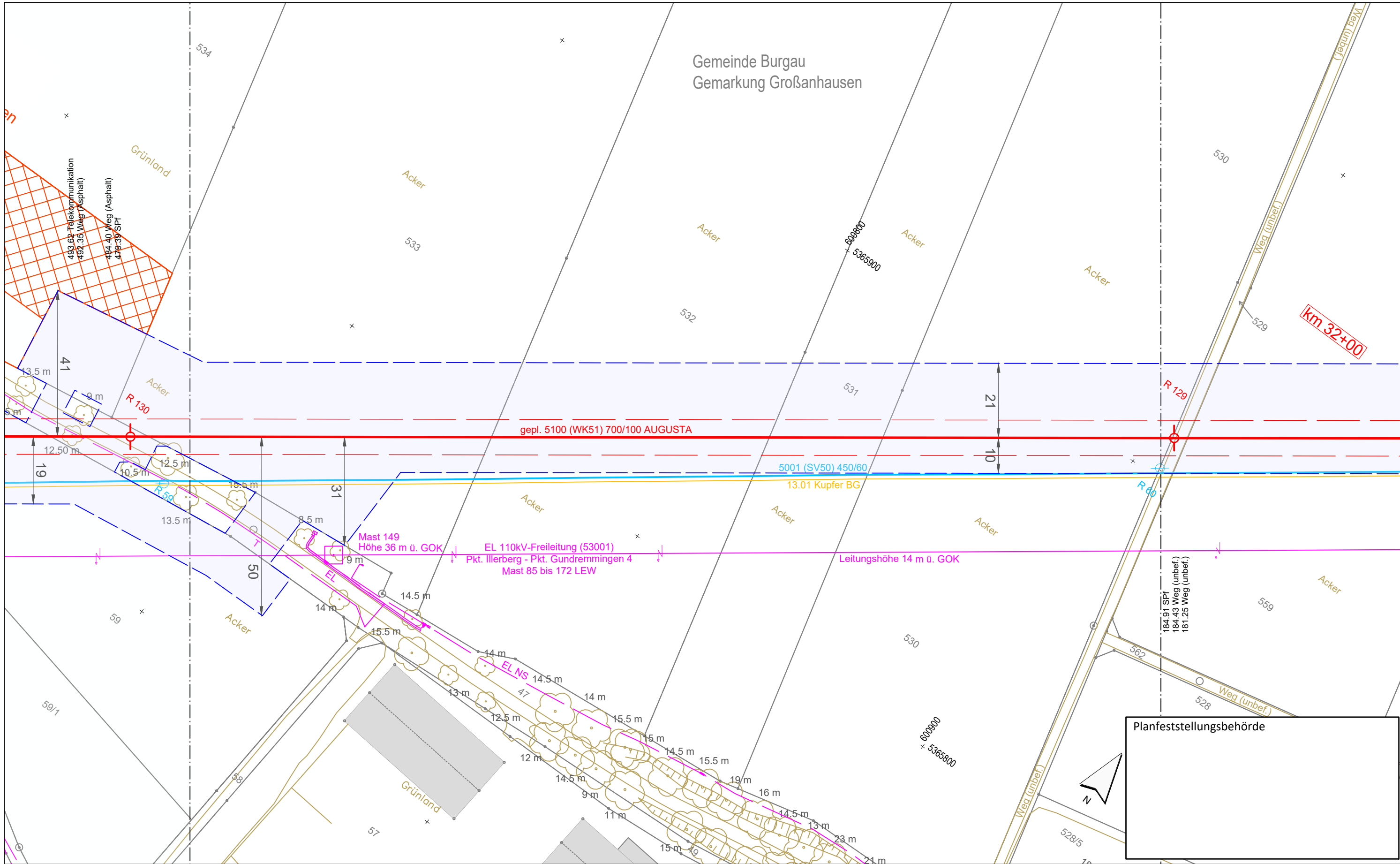
Anschluss-Blatt-Nr.: 97

Anschluss-Blatt-Nr.: 95

Planfeststellungsbehörde

Weihschlupf Planungen GmbH  
Planung und Baubewachung

im Auftrag der  
**bayernets**  
energietechnik systeme



**Legende** (themenbezogene Auswahl zum vorliegenden Plan; weitere Verwendungen gemäß Symbol-/ Zeichenverzeichnis):

Gemarkung	— · — · — ·	Gastransportleitung geplant	— (red)	Schilderpfahl (SPf)	○ (red)
Flurstücks-Grenze	— (grey)	KKS-Anlagen geplant	— (red)	Schilderpfahl mit Messkontakt (MK)	○ (red)
Topografie	— (yellow)	Schutzstreifen (dingliche Sicherung)	- - - (red)	Arbeitsstreifen	□ (blue)
Fremdleitungen	— (magenta)	TS-Punkt mit Nr., Winkel u. Koordinate	○ (red)		
Bestand Gas bayernets	— (blue)	Kilometrierung	⊗ km 00+00		

0 10 20 30 40 50 Meter

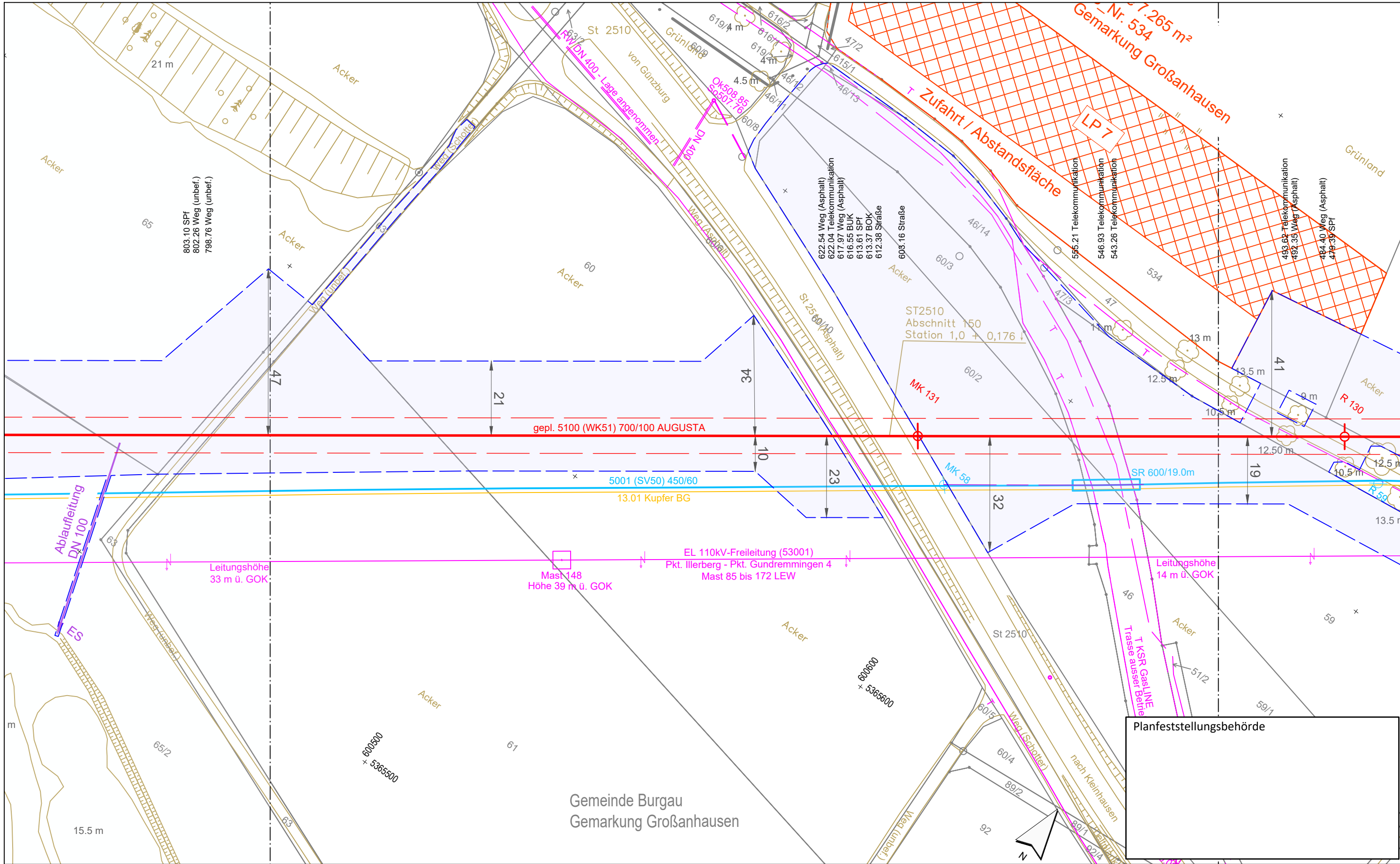
Rev.	Datum	Änderung	Geplante Gastransportleitung AUGUSTA von Wertingen nach Kötz Planunterlagen zum Planfeststellungsverfahren (PF-V)		
			<b>Trassierungsplan Lage</b>		
			Bundesland: Bayern	Regierungsbezirk: Schwaben	Landkreis: Günzburg
			Leitung 5100 (WK51) DN 700 MOP 100 Schutzstreifen 10 m		
			Datum	Name	Format
			Erstellt	Döring; Hahn / WPG	DIN A3
			Geprüft	Thiele / WPG	Maßstab
			Freigegeben	Ambs / bayernets	1 : 1.000
					Revision
					0
					Blatt-Nr.
					WK5100_GP_TP_TG_097

Geobasisdaten: Bayerische Vermessungsverwaltung

Planfeststellungsbehörde

Anschluss-Blatt-Nr.: 98

Anschluss-Blatt-Nr.: 96

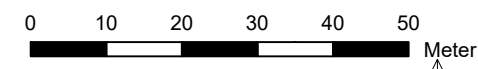


Gemeinde Burgau  
Gemarkung Großanhausen

**Legende** (themenbezogene Auswahl zum vorliegenden Plan; weitere Verwendungen gemäß Symbol-/ Zeichenverzeichnis):

- |                       |  |  |  |
|-----------------------|--|--|--|
| Gemarkung             |  | Gastransportleitung geplant            |  |
| Flurstücks-Grenze     |  | KKS-Anlagen geplant                    |  |
| Topografie            |  | Schutzstreifen (dingliche Sicherung)   |  |
| Fremdleitungen        |  | TS-Punkt mit Nr., Winkel u. Koordinate |  |
| Bestand Gas bayernets |  | Kilometrierung                         |  |

- |                                    |  |
|------------------------------------|--|
| Schilderpfahl (SPf)                |  |
| Schilderpfahl mit Messkontakt (MK) |  |
| Arbeitsstreifen                    |  |

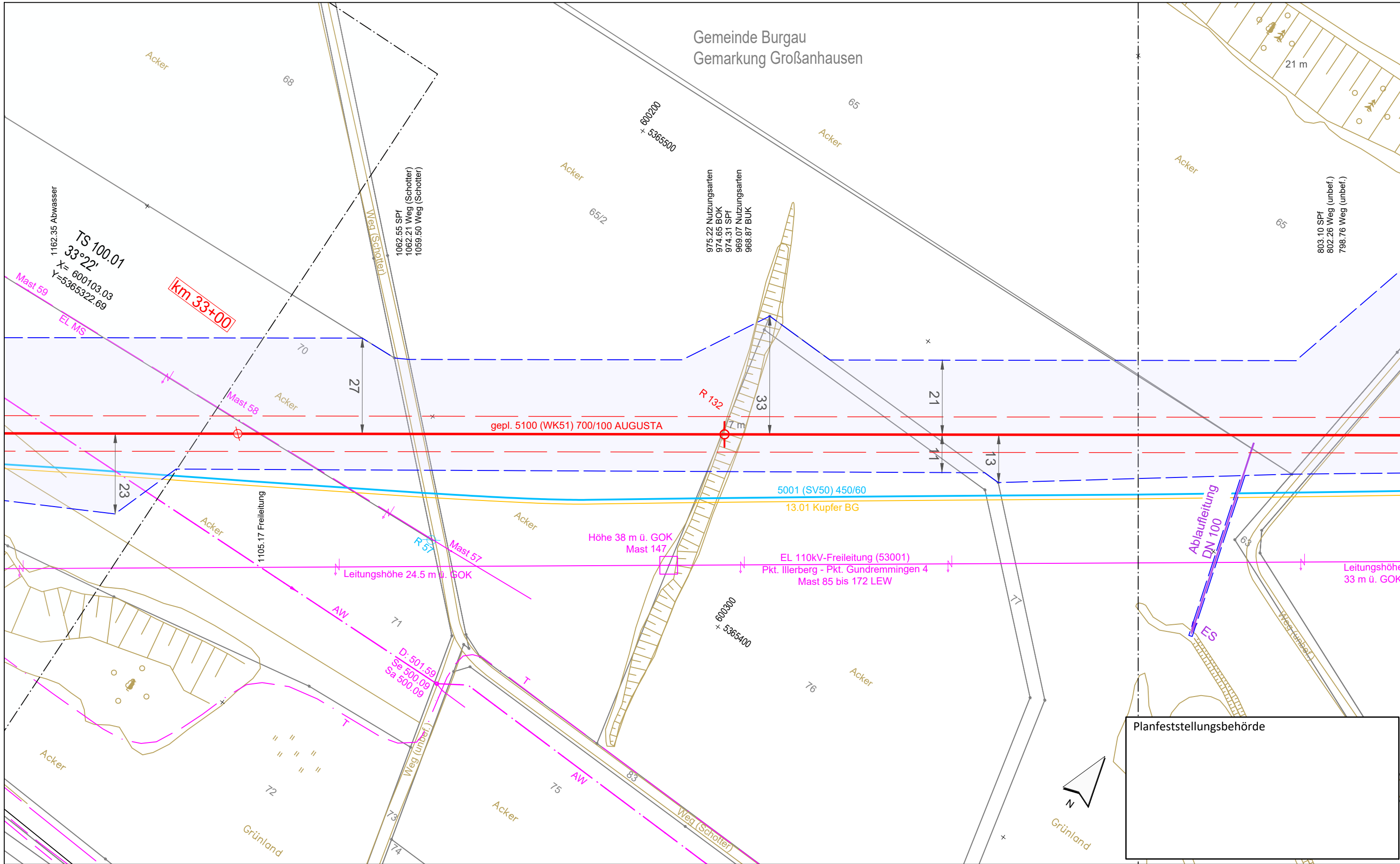


Rev.	Datum	Änderung	Geplante Gastransportleitung AUGUSTA von Wertingen nach Kötz Planunterlagen zum Planfeststellungsverfahren (PF-V)		
			<b>Trassierungsplan Lage</b>		
			Leitung 5100 (WK51) DN 700 MOP 100 Schutzstreifen 10 m		
Bundesland: Bayern		Regierungsbezirk: Schwaben	Landkreis: Günzburg		
Erstellt		Datum	Name	Format	Maßstab
Geprüft		27.04.2023	Döring; Hahn / WPG	DIN A3	1 : 1.000
Freigegeben		27.04.2023	Thiele / WPG	Planname	Revision
			Ambs / bayernets	WK5100_GP_TP_TG_098	0
Geobasisdaten: Bayerische Vermessungsverwaltung					



Anschluss-Blatt-Nr.: 99

Anschluss-Blatt-Nr.: 97



Gemeinde Burgau  
Gemarkung Großanhausen

km 33+00

gepl. 5100 (WK51) 700/100 AUGUSTA

5001 (SV50) 450/60  
13.01 Kupfer BG

Höhe 38 m ü. GOK  
Mast 147

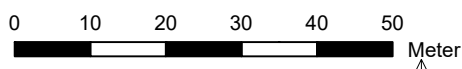
EL 110kV-Freileitung (53001)  
Pkt. Illerberg - Pkt. Gundremmingen 4  
Mast 85 bis 172 LEW



Leitungshöhe  
33 m ü. GOK

Planfeststellungsbehörde

**Legende** (themenbezogene Auswahl zum vorliegenden Plan; weitere Verwendungen gemäß Symbol-/ Zeichenverzeichnis):

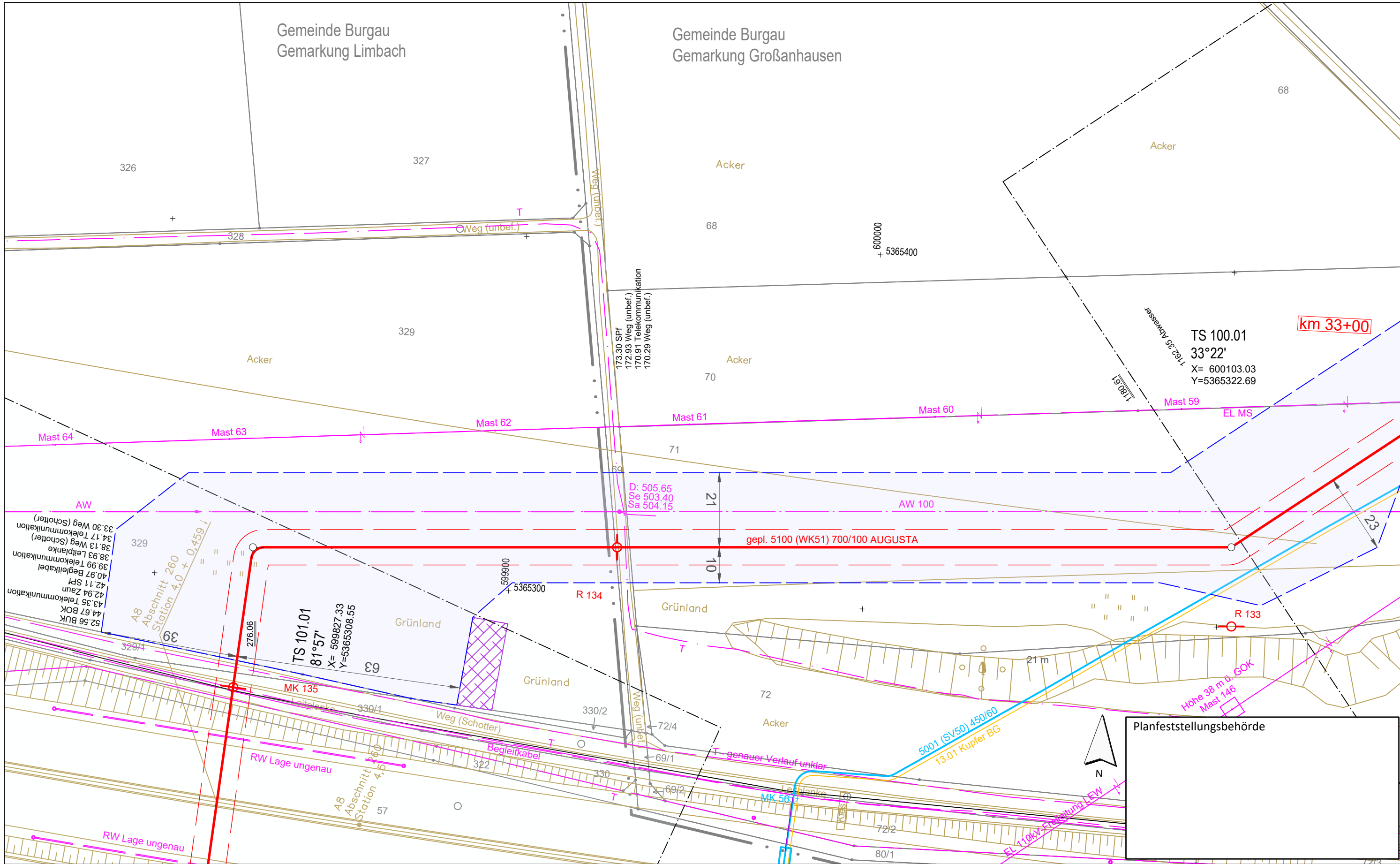
- |                       |             |  |                       |                                    |                  |
|-----------------------|-------------|--|-----------------------|------------------------------------|------------------|
| Gemarkung             | — · — · — · | Gastransportleitung geplant            | — (red)               | Schilderpfahl (SPf)                | ○ (red)          |
| Flurstücks-Grenze     | — (solid)   | KKS-Anlagen geplant                    | — (dashed)            | Schilderpfahl mit Messkontakt (MK) | ○ (red with dot) |
| Topografie            | — (brown)   | Schutzstreifen (dingliche Sicherung)   | — (dotted)            | Arbeitsstreifen                    | — (blue dashed)  |
| Fremdleitungen        | — (magenta) | TS-Punkt mit Nr., Winkel u. Koordinate | ○ (red with number)   |                                    |                  |
| Bestand Gas bayernets | — (blue)    | Kilometrierung                         | ○ (red with km 00+00) |                                    |                  |



Rev.	Datum	Änderung	Geplante Gastransportleitung AUGUSTA von Wertingen nach Kötz Planunterlagen zum Planfeststellungsverfahren (PF-V)		
			<b>Trassierungsplan Lage</b>		
			Bundesland: Bayern	Regierungsbezirk: Schwaben	Landkreis: Günzburg
			Leitung 5100 (WK51) DN 700 MOP 100 Schutzstreifen 10 m		
			 im Auftrag der 		
			Erstellt	27.04.2023	Döring; Hahn / WPG
			Geprüft	27.04.2023	Thiele / WPG
			Freigegeben	27.04.2023	Ambs / bayernets
			Format	Maßstab	Revision
			DIN A3	1 : 1.000	0
			Blatt-Nr.	Plannamen	
			099	WK5100_GP_TP_TG	

Anschluss-Blatt-Nr.: 100

Anschluss-Blatt-Nr.: 98



**Legende** (themenbezogene Auswahl zum vorliegenden Plan; weitere Verwendungen gemäß Symbol-/Zeichenverzeichnis):

Gemarkung	— · — · — ·	Gastransportleitung geplant	— (red)	Schilderpfahl (SPf)	○ (red)
Flurstücks-Grenze	— (dashed)	KKS-Anlagen geplant	— (dashed)	Schilderpfahl mit Messkontakt (MK)	○ (red with dot)
Topografie	— (brown)	Schutzstreifen (dingliche Sicherung)	— (dashed)	Arbeitsstreifen	— (blue dashed)
Fremdleitungen	— (magenta)	TS-Punkt mit Nr., Winkel u. Koordinate	○ (red with dot)		
Bestand Gas bayernets	— (blue)	Kilometrierung	⊗ km 00+00		

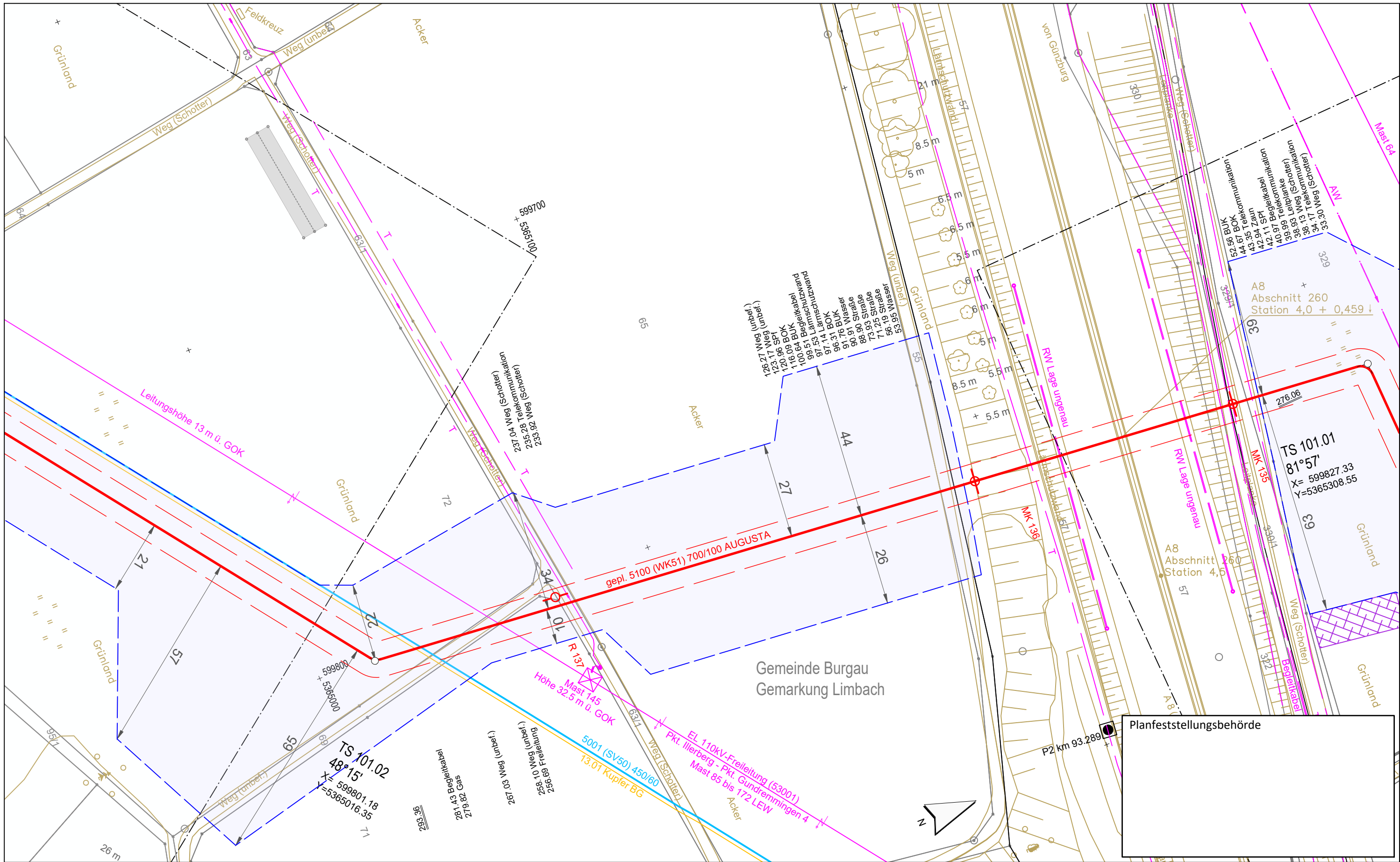
0 10 20 30 40 50 Meter

Rev.	Datum	Änderung	Geplante Gastransportleitung AUGUSTA von Wertingen nach Kötz Planunterlagen zum Planfeststellungsverfahren (PF-V)		
			<b>Trassierungsplan Lage</b>		
			Bundesland: Bayern	Regierungsbezirk: Schwaben	Landkreis: Günzburg
			Leitung 5100 (WK51) DN 700 MOP 100 Schutzstreifen 10 m		
			Erstellt	27.04.2023	Döring; Hahn / WPG
			Geprüft	27.04.2023	Thiele / WPG
			Freigegeben	27.04.2023	Ambs / bayernets
			Format	Maßstab	Revision
			DIN A3	1 : 1.000	0
			Blatt-Nr.	Planname	
			100	WK5100_GP_TP_TG	

Geobasisdaten: Bayerische Vermessungsverwaltung

Anschluss-Blatt-Nr.: 101

Anschluss-Blatt-Nr.: 99



Planfeststellungsbehörde

TS 101.01  
81°57'  
X= 599827.33  
Y=5365308.55

A8 Abschnitt 260  
Station 4,0 + 0,459 ↓

A8 Abschnitt 260  
Station 4,5

MK 135  
MK 136

P2 km 93.289

**Legende** (themenbezogene Auswahl zum vorliegenden Plan; weitere Verwendungen gemäß Symbol-/ Zeichenverzeichnis):

Gemarkung	— · — · — ·	Gastransportleitung geplant	— (red) —	Schilderpfahl (SPf)	○ (red)
Flurstücks-Grenze	— (dashed)	KKS-Anlagen geplant	— (dashed)	Schilderpfahl mit Messkontakt (MK)	○ (red) with dot
Topografie	— (brown)	Schutzstreifen (dingliche Sicherung)	— (dashed)	Arbeitsstreifen	□ (blue)
Fremdleitungen	— (magenta)	TS-Punkt mit Nr., Winkel u. Koordinate	○ (red) with lines		
Bestand Gas bayernets	— (blue)	Kilometrierung	⊗ km 00+00		

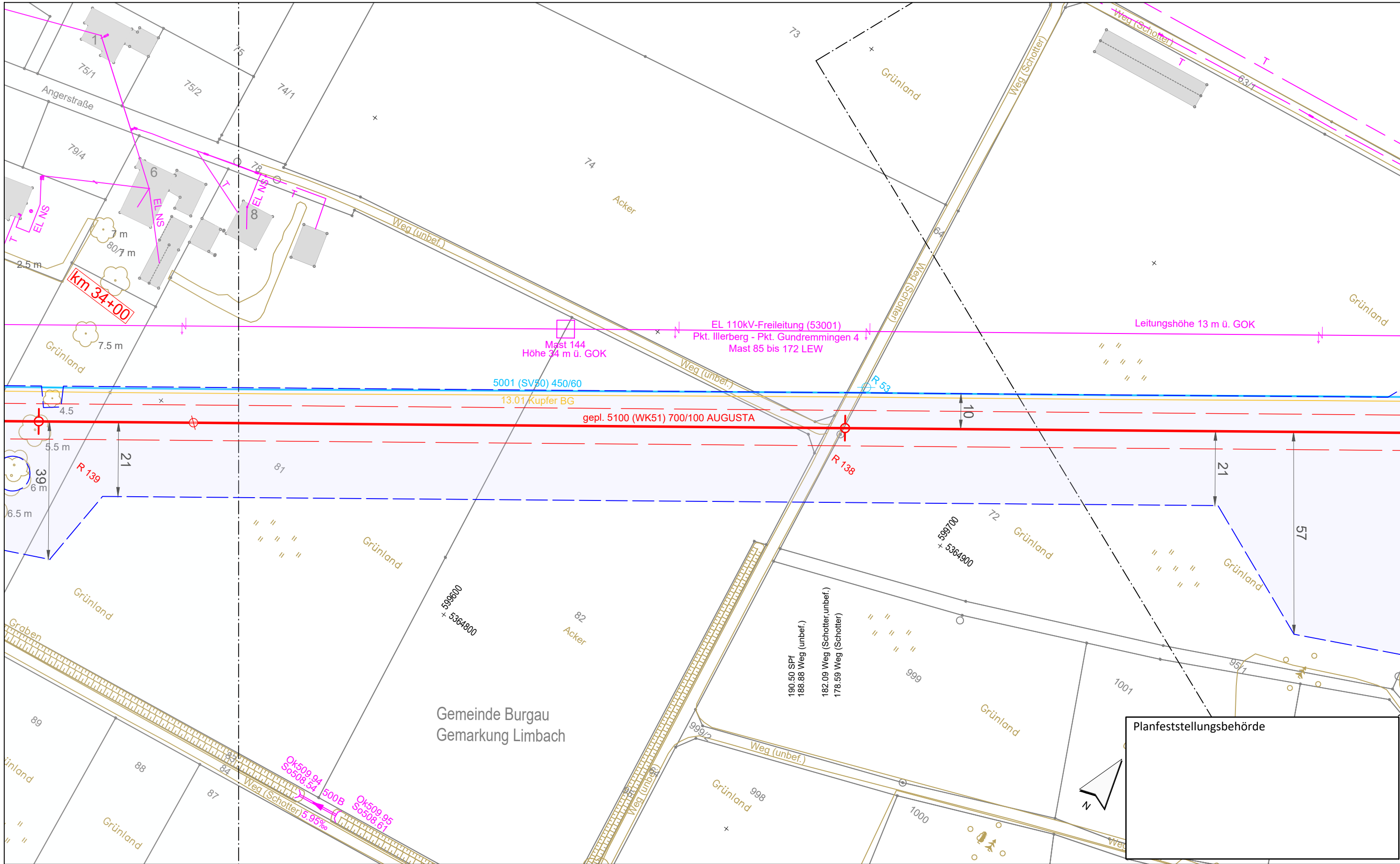
0 10 20 30 40 50 Meter

Rev.	Datum	Änderung	Geplante Gastransportleitung AUGUSTA von Wertingen nach Kötz Planunterlagen zum Planfeststellungsverfahren (PF-V)		
			<b>Trassierungsplan Lage</b>		
			Bundesland: Bayern	Regierungsbezirk: Schwaben	Landkreis: Günzburg
			Leitung 5100 (WK51) DN 700 MOP 100 Schutzstreifen 10 m		
			Erstellt	Datum	Name
			Geprüft	Datum	Name
			Freigegeben	Datum	Name
			Format	Maßstab	Revision
			Blatt-Nr.	Planname	Blatt-Nr.
			WK5100_GP_TP_TG_101		

Geobasisdaten: Bayerische Vermessungsverwaltung

Anschluss-Blatt-Nr.: 102

Anschluss-Blatt-Nr.: 100



Gemeinde Burgau  
Gemarkung Limbach

Planfeststellungsbehörde

**Legende** (themenbezogene Auswahl zum vorliegenden Plan; weitere Verwendungen gemäß Symbol-/ Zeichenverzeichnis):

Gemarkung	— · — · — ·	Gastransportleitung geplant	— (red)	Schilderpfahl (SPf)	⊙ (red)
Flurstücks-Grenze	— (grey)	KKS-Anlagen geplant	— (red)	Schilderpfahl mit Messkontakt (MK)	⊙ (red)
Topografie	— (yellow)	Schutzstreifen (dingliche Sicherung)	- - - (red)	Arbeitsstreifen	— (blue dashed)
Fremdleitungen	— (purple)	TS-Punkt mit Nr., Winkel u. Koordinate	⊙ (red)		
Bestand Gas bayernets	— (blue)	Kilometrierung	⊙ (red) km 00+00		

0 10 20 30 40 50 Meter

Rev.	Datum	Änderung	Geplante Gastransportleitung AUGUSTA von Wertingen nach Kötz Planunterlagen zum Planfeststellungsverfahren (PF-V)		
			<b>Trassierungsplan Lage</b>		
			Bundesland: Bayern	Regierungsbezirk: Schwaben	Landkreis: Günzburg
			Leitung 5100 (WK51) DN 700 MOP 100 Schutzstreifen 10 m		
			Datum	Name	Format
			Erstellt	Döring; Hahn / WPG	DIN A3
			Geprüft	Thiele / WPG	Maßstab
			Freigegeben	Ambs / bayernets	1 : 1.000
					Revision
					0
					Blatt-Nr.
					WK5100_GP_TP_TG_102

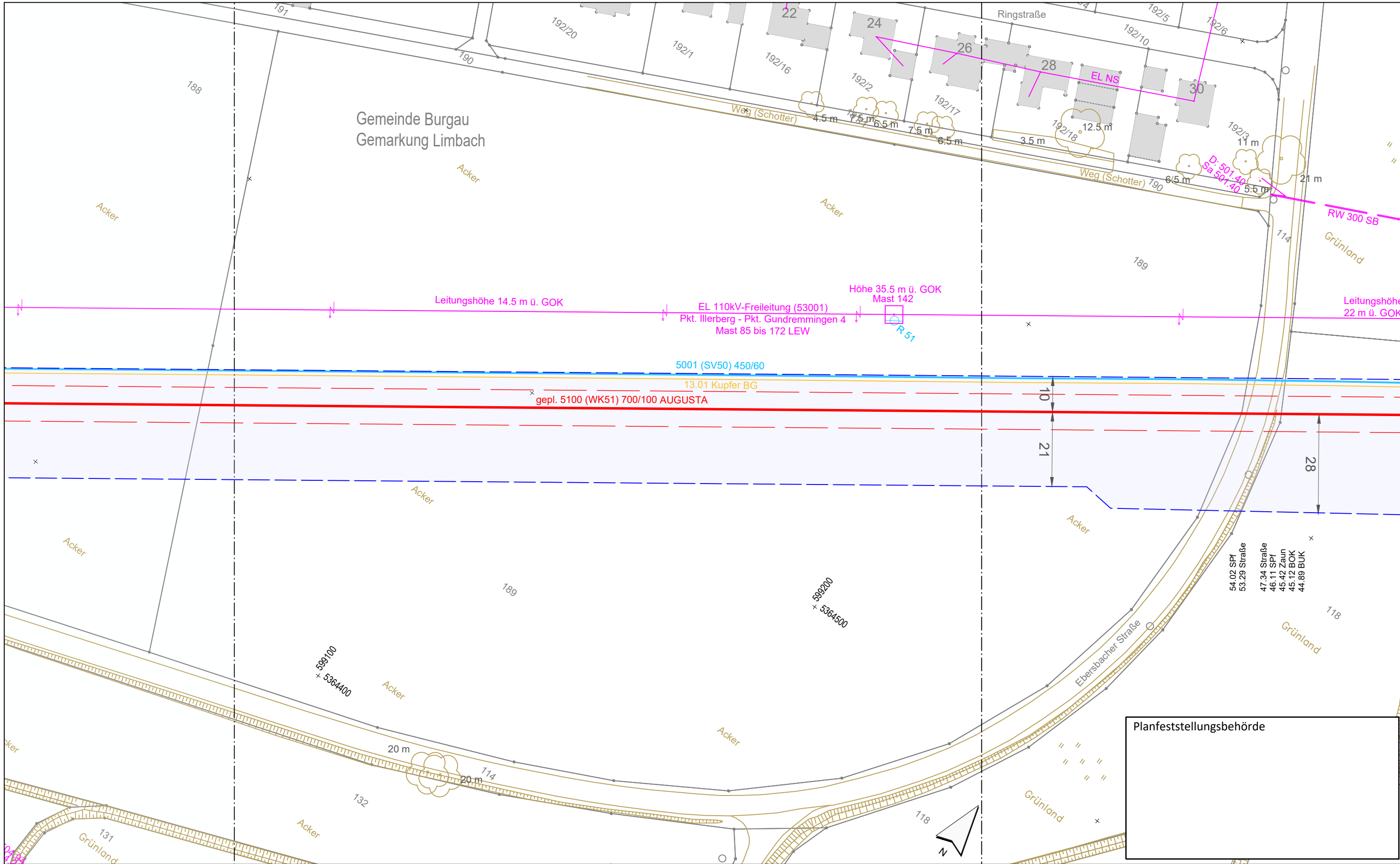
Geobasisdaten: Bayerische Vermessungsverwaltung

Anschluss-Blatt-Nr.: 103

Anschluss-Blatt-Nr.: 101







Gemeinde Burgau  
Gemarkung Limbach

Leitungshöhe 14.5 m ü. GOK

EL 110kV-Freileitung (53001)  
Pkt. Illerberg - Pkt. Gundremmingen 4  
Mast 85 bis 172 LEW

Höhe 35.5 m ü. GOK  
Mast 142

Leitungshöhe  
22 m ü. GOK

5001 (SV50) 450/60

13.01 Kupfer BG

gepl. 5100 (WK51) 700/100 AUGUSTA

10  
21

28

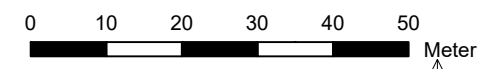
54.02 SPF  
53.29 Straße  
47.34 Straße  
46.11 SPF  
45.42 Zaun  
45.12 BOK  
44.89 BUK

Planfeststellungsbehörde

Legende (themenbezogene Auswahl zum vorliegenden Plan; weitere Verwendungen gemäß Symbol-/ Zeichenverzeichnis):

- |                       |             |  |            |
|-----------------------|-------------|--|------------|
| Gemarkung             | — · — · — · | Gastransportleitung geplant            | —          |
| Flurstücks-Grenze     | —           | KKS-Anlagen geplant                    | —          |
| Topografie            | —           | Schutzstreifen (dingliche Sicherung)   | - - - -    |
| Fremdleitungen        | —           | TS-Punkt mit Nr., Winkel u. Koordinate | ○          |
| Bestand Gas bayernets | —           | Kilometrierung                         | ○ km 00+00 |

- |                                    |   |
|------------------------------------|---|
| Schilderpfahl (SPf)                | ○ |
| Schilderpfahl mit Messkontakt (MK) | ○ |
| Arbeitsstreifen                    | — |

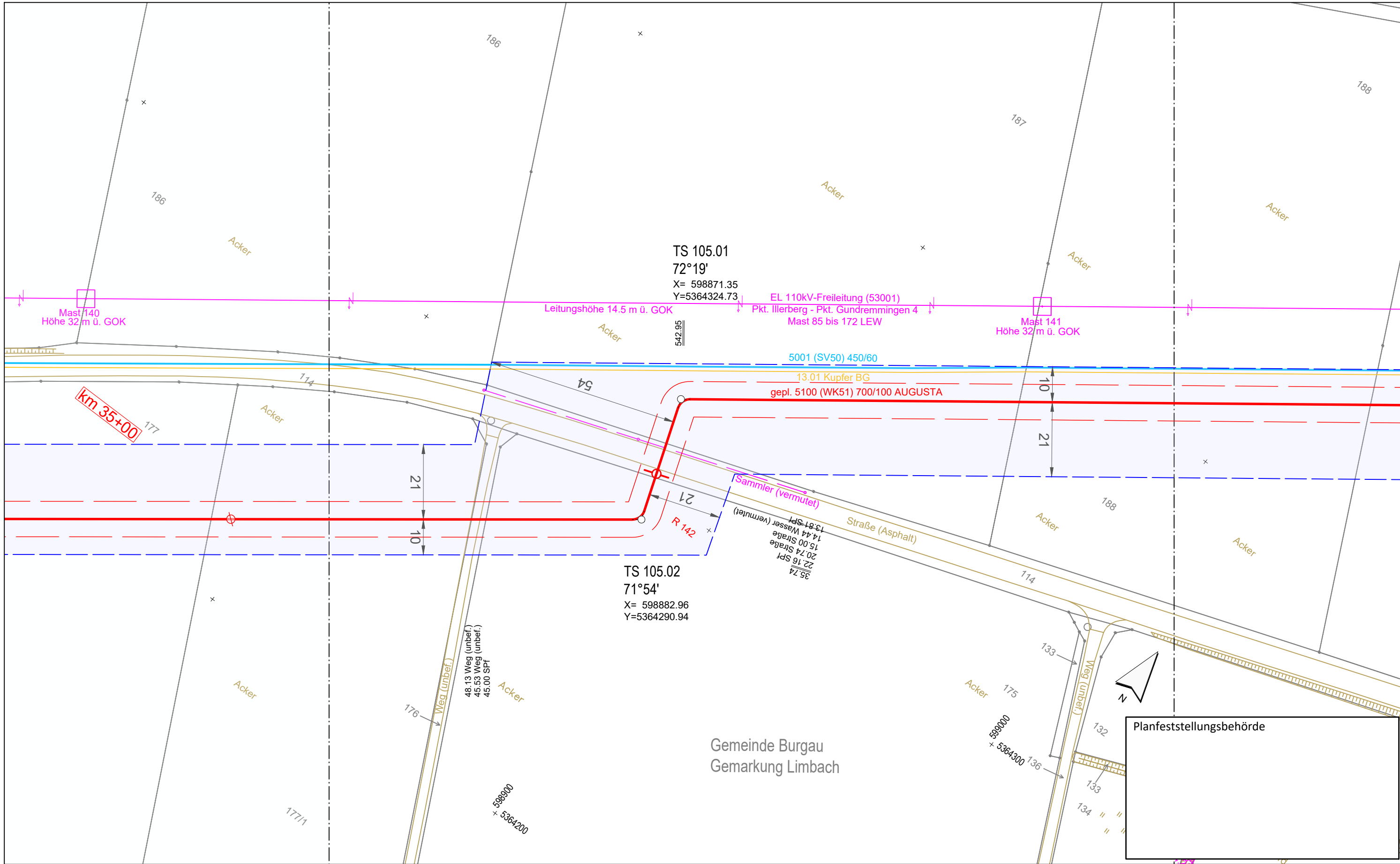


Rev.	Datum	Änderung	Geplante Gastransportleitung AUGUSTA von Wertingen nach Kötz Planunterlagen zum Planfeststellungsverfahren (PF-V)		
			<b>Trassierungsplan Lage</b>		
		Bundesland: Bayern	Regierungsbezirk: Schwaben	Landkreis: Günzburg	
		Datum	Name		Format
		Erstellt	Döring; Hahn / WPG		DIN A3
		Geprüft	Thiele / WPG		Maßstab
		Freigegeben	Ambs / bayernets		1 : 1.000
		Planname		Revision	
		WK5100_GP_TP_TG_104		0	
		Blatt-Nr.			
		WK5100_GP_TP_TG_104			
Geobasisdaten: Bayerische Vermessungsverwaltung					

Anschluss-Blatt-Nr.: 105

Anschluss-Blatt-Nr.: 103





Gemeinde Burgau  
Gemarkung Limbach

Planfeststellungsbehörde

**Legende** (themenbezogene Auswahl zum vorliegenden Plan; weitere Verwendungen gemäß Symbol-/Zeichenerverzeichnis):

Gemarkung	— · — · —	Gastransportleitung geplant	—	Schilderpfahl (SPf)	○
Flurstücks-Grenze	—	KKS-Anlagen geplant	—	Schilderpfahl mit Messkontakt (MK)	○
Topografie	—	Schutzstreifen (dingliche Sicherung)	- - -	Arbeitsstreifen	— — —
Fremdleitungen	—	TS-Punkt mit Nr., Winkel u. Koordinate	○		
Bestand Gas bayernets	—	Kilometrierung	km 00+00		

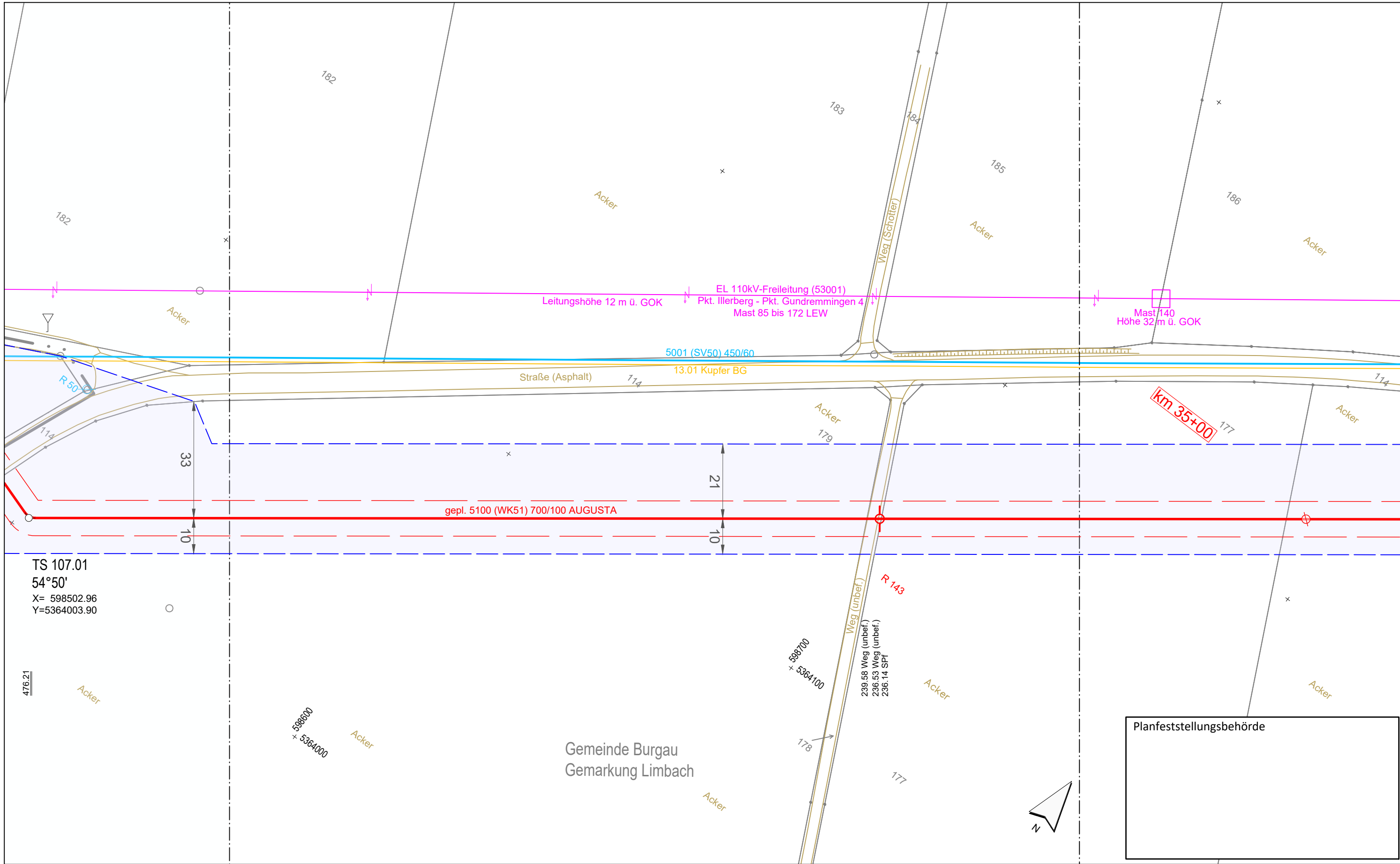
0 10 20 30 40 50 Meter

Rev.	Datum	Änderung	Geplante Gastransportleitung AUGUSTA von Wertingen nach Kötz Planunterlagen zum Planfeststellungsverfahren (PF-V)		
			<b>Trassierungsplan Lage</b>		
			Bundesland: Bayern	Regierungsbezirk: Schwaben	Landkreis: Günzburg
			Leitung 5100 (WK51) DN 700 MOP 100 Schutzstreifen 10 m		
			Datum	Name	Format
			Erstellt	Döring; Hahn / WPG	DIN A3
			Geprüft	Thiele / WPG	Maßstab
			Freigegeben	Ambs / bayernets	1 : 1.000
			Planname		Revision
			WK5100_GP_TP_TG_105		0
			Blatt-Nr.		
			WK5100_GP_TP_TG_230427-WPG.dwg		

Geobasisdaten: Bayerische Vermessungsverwaltung

Anschluss-Blatt-Nr.: 106

Anschluss-Blatt-Nr.: 104



**Legende** (themenbezogene Auswahl zum vorliegenden Plan; weitere Verwendungen gemäß Symbol-/ Zeichenverzeichnis):

Gemarkung		Gastransportleitung geplant		Schilderpfahl (SPf)	
Flurstücks-Grenze		KKS-Anlagen geplant		Schilderpfahl mit Messkontakt (MK)	
Topografie		Schutzstreifen (dingliche Sicherung)		Arbeitsstreifen	
Fremdleitungen		TS-Punkt mit Nr., Winkel u. Koordinate			
Bestand Gas bayernets		Kilometrierung			

0 10 20 30 40 50 Meter

Rev.	Datum	Änderung	Geplante Gastransportleitung AUGUSTA von Wertingen nach Kötz Planunterlagen zum Planfeststellungsverfahren (PF-V)		
			<b>Trassierungsplan Lage</b>		
			Bundesland: Bayern	Regierungsbezirk: Schwaben	Landkreis: Günzburg
			Leitung 5100 (WK51) DN 700 MOP 100 Schutzstreifen 10 m		
			Erstellt	Datum	Name
			Geprüft	Datum	Name
			Freigegeben	Datum	Name
			Format	Maßstab	Revision
			DIN A3	1 : 1.000	0
			Planname		Blatt-Nr.
			WK5100_GP_TP_TG_106		

Geobasisdaten: Bayerische Vermessungsverwaltung

Anschluss-Blatt-Nr.: 107

Anschluss-Blatt-Nr.: 105

Weihschulz Planungen GmbH  
Planung und Bauberechnung

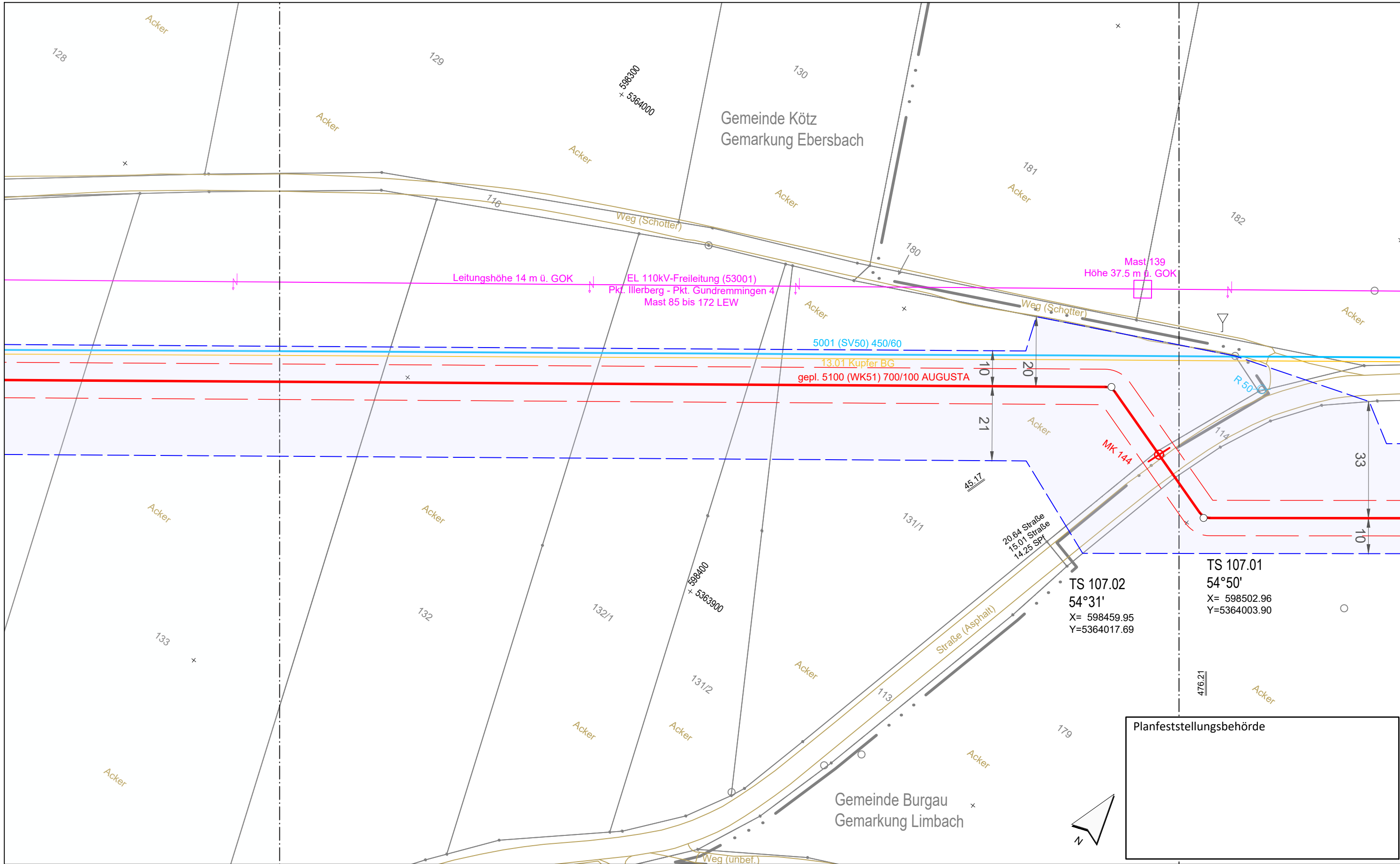
im Auftrag der

**bayernets**  
energy transport systems

Planfeststellungsbehörde

Gemeinde Burgau  
Gemarkung Limbach





Planfeststellungsbehörde



**Legende** (themenbezogene Auswahl zum vorliegenden Plan; weitere Verwendungen gemäß Symbol-/ Zeichenverzeichnis):

Gemarkung	— · · · —	Gastransportleitung geplant	— (red) —	Schilderpfahl (SPf)	○ (red)
Flurstücks-Grenze	— (grey) —	KKS-Anlagen geplant	— (red dashed) —	Schilderpfahl mit Messkontakt (MK)	○ (red) with cross
Topografie	— (yellow) —	Schutzstreifen (dingliche Sicherung)	— (red dashed) —	Arbeitsstreifen	— (blue dashed) —
Fremdleitungen	— (magenta) —	TS-Punkt mit Nr., Winkel u. Koordinate	○ (red) with triangle		
Bestand Gas bayernets	— (blue) —	Kilometrierung	⊗ km 00+00		

0 10 20 30 40 50 Meter

Rev.	Datum	Änderung	Geplante Gastransportleitung AUGUSTA von Wertingen nach Kötz Planunterlagen zum Planfeststellungsverfahren (PF-V)		
			<b>Trassierungsplan Lage</b>		
			Bundesland: Bayern	Regierungsbezirk: Schwaben	Landkreis: Günzburg
			Datum	Name	Format
			Erstellt	Döring / Hahn / WPG	DIN A3
			Geprüft	Thiele / WPG	Maßstab
			Freigegeben	Ambs / bayernets	1 : 1.000
					Revision
					0
					Blatt-Nr.
					WK5100_GP_TP_TG_107

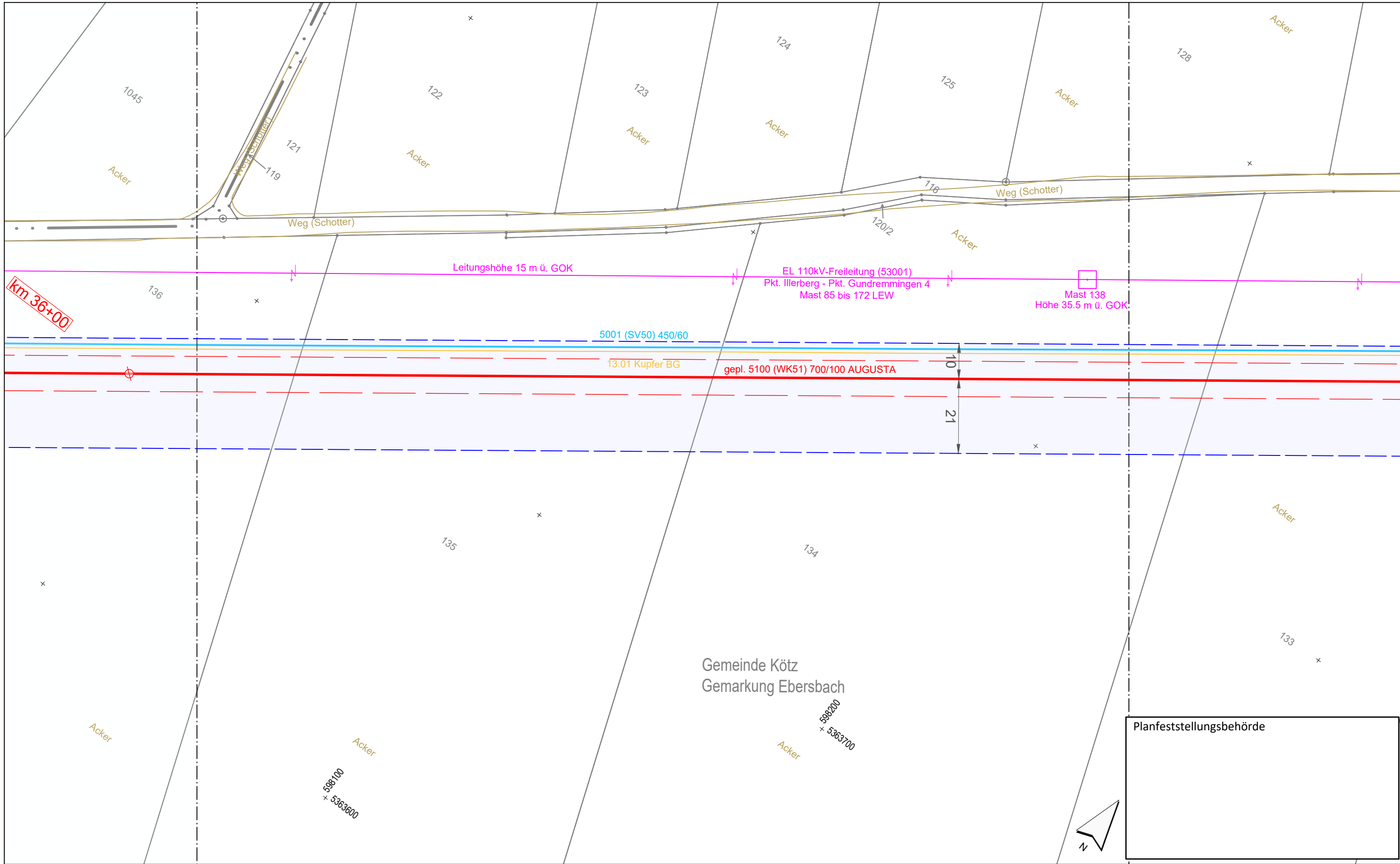
Geobasisdaten: Bayerische Vermessungsverwaltung

Anschluss-Blatt-Nr.: 108

Anschluss-Blatt-Nr.: 106



im Auftrag der  
**bayernets**  
energie transport systeme



Gemeinde Kötz  
Gemarkung Ebersbach

Planfeststellungsbehörde

**Legende** (themenbezogene Auswahl zum vorliegenden Plan; weitere Verwendungen gemäß Symbol-/ Zeichenverzeichnis):

Gemarkung	— · — · — · —	Gastransportleitung geplant	— (red)	Schilderpfahl (SPf)	⊙ (red)
Flurstücks-Grenze	— (solid)	KKS-Anlagen geplant	— (dashed)	Schilderpfahl mit Messkontakt (MK)	⊙ (red)
Topografie	— (yellow)	Schutzstreifen (dingliche Sicherung)	— (dashed)	Arbeitsstreifen	— (blue dashed)
Fremdleitungen	— (magenta)	TS-Punkt mit Nr., Winkel u. Koordinate	⊙ (red)		
Bestand Gas bayernets	— (blue)	Kilometrierung	⊙ (red) km 00+00		

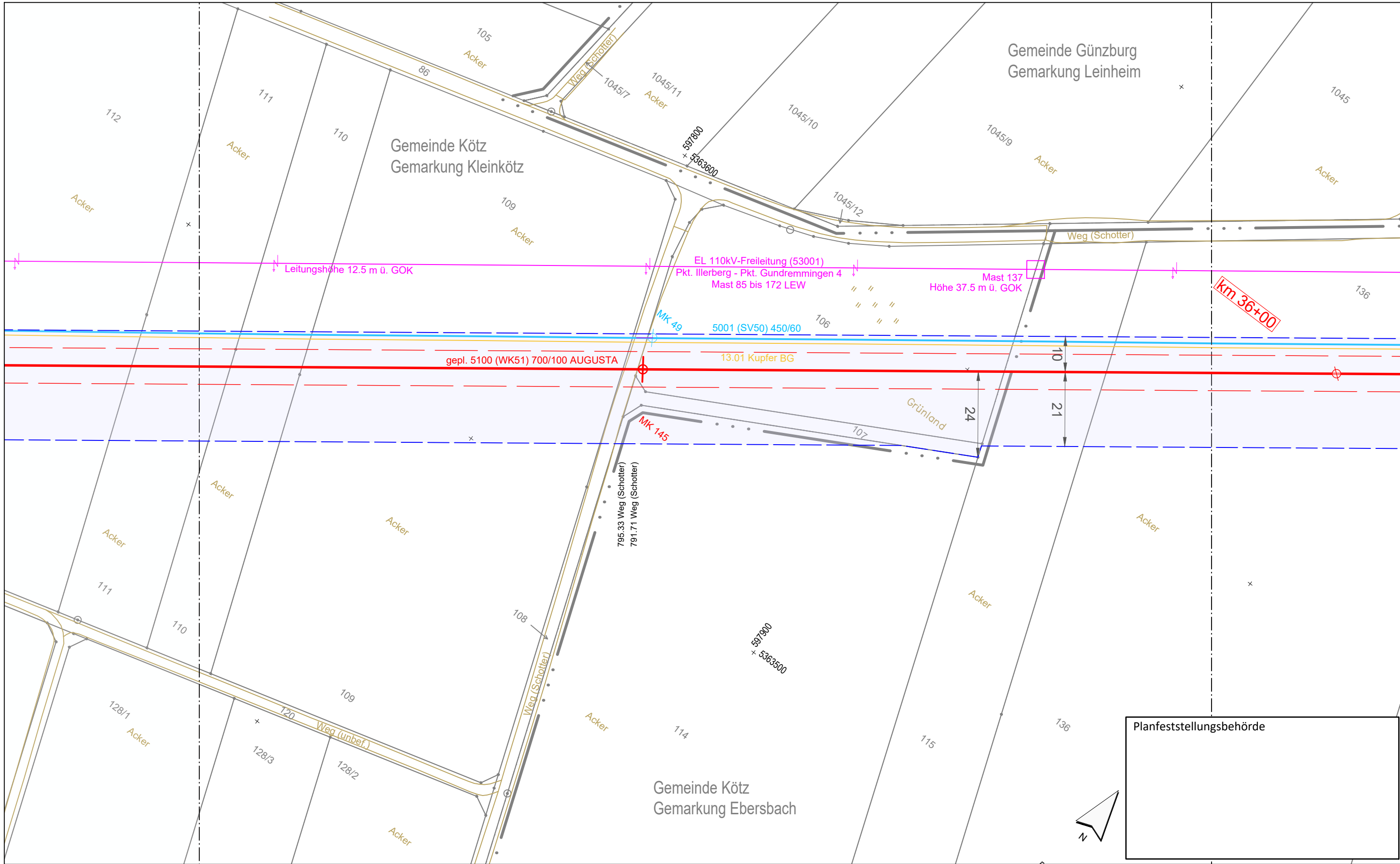
0 10 20 30 40 50 Meter

Rev.	Datum	Änderung	Geplante Gastransportleitung AUGUSTA von Wertingen nach Kötz Planunterlagen zum Planfeststellungsverfahren (PF-V)		
			<b>Trassierungsplan Lage</b>		
			Bundesland: Bayern	Regierungsbezirk: Schwaben	Landkreis: Günzburg
			Leitung 5100 (WK51) DN 700 MOP 100 Schutzstreifen 10 m		
			Erstellt	Datum	Name
			Geprüft	Datum	Name
			Freigegeben	Datum	Name
			Format	Maßstab	Revision
			Blatt-Nr.	Plannamen	Blatt-Nr.
			DIN A3	1 : 1.000	0
			Thiele / WPG	Ambs / bayernets	WK5100_GP_TP_TG_108

Geobasisdaten: Bayerische Vermessungsverwaltung

Anschluss-Blatt-Nr.: 109

Anschluss-Blatt-Nr.: 107



km 36+00

Planfeststellungsbehörde

**Legende** (themenbezogene Auswahl zum vorliegenden Plan; weitere Verwendungen gemäß Symbol-/ Zeichenverzeichnis):

Gemarkung	— · — · — · —	Gastransportleitung geplant	— (red)	Schilderpfahl (SPf)	⊙ (red)
Flurstücks-Grenze	— (black)	KKS-Anlagen geplant	— (red)	Schilderpfahl mit Messkontakt (MK)	⊙ (red)
Topografie	— (yellow)	Schutzstreifen (dingliche Sicherung)	- - - (red)	Arbeitsstreifen	— (blue)
Fremdleitungen	— (magenta)	TS-Punkt mit Nr., Winkel u. Koordinate	⊙ (red)		
Bestand Gas bayernets	— (blue)	Kilometrierung	⊙ (red) km 00+00		

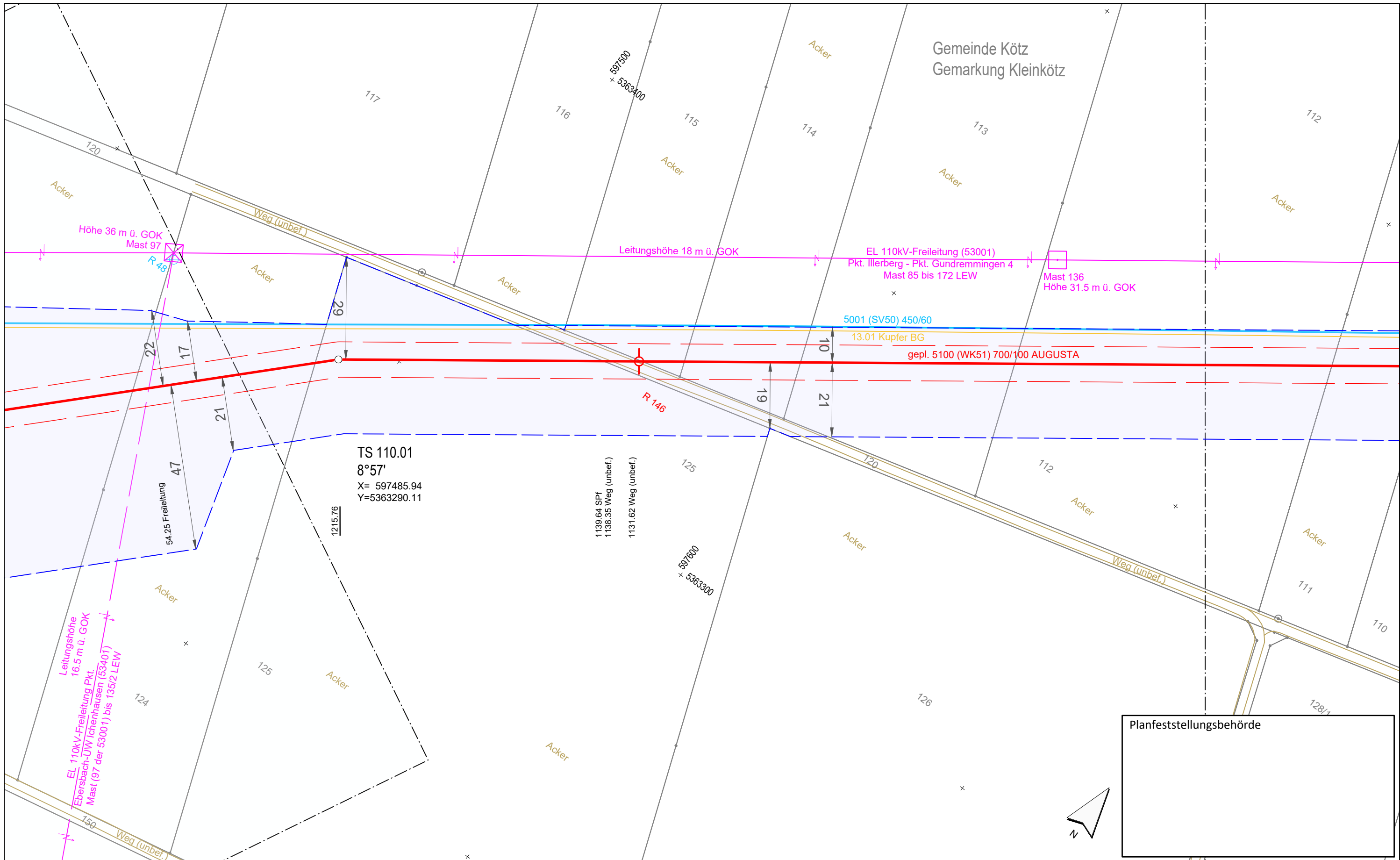
0 10 20 30 40 50 Meter

Rev.	Datum	Änderung	Geplante Gastransportleitung AUGUSTA von Wertingen nach Kötz Planunterlagen zum Planfeststellungsverfahren (PF-V)		
			<b>Trassierungsplan Lage</b>		
			Bundesland: Bayern	Regierungsbezirk: Schwaben	Landkreis: Günzburg
			Leitung 5100 (WK51) DN 700 MOP 100 Schutzstreifen 10 m		
			Erstellt	Datum	Name
			Geprüft	Datum	Name
			Freigegeben	Datum	Name
			Format	Maßstab	Revision
			Blatt-Nr.	Planname	Blatt-Nr.
			DIN A3	1 : 1.000	0
			WK5100_GP_TP_TG_109	Ambs / bayernets	Thiele / WPG

Geobasisdaten: Bayerische Vermessungsverwaltung

Anschluss-Blatt-Nr.: 110

Anschluss-Blatt-Nr.: 108



Planfeststellungsbehörde



**Legende** (themenbezogene Auswahl zum vorliegenden Plan; weitere Verwendungen gemäß Symbol-/ Zeichenverzeichnis):

Gemarkung		Gastransportleitung geplant		Schilderpfahl (SPf)	
Flurstücks-Grenze		KKS-Anlagen geplant		Schilderpfahl mit Messkontakt (MK)	
Topografie		Schutzstreifen (dingliche Sicherung)		Arbeitsstreifen	
Fremdleitungen		TS-Punkt mit Nr., Winkel u. Koordinate			
Bestand Gas bayernets		Kilometrierung			

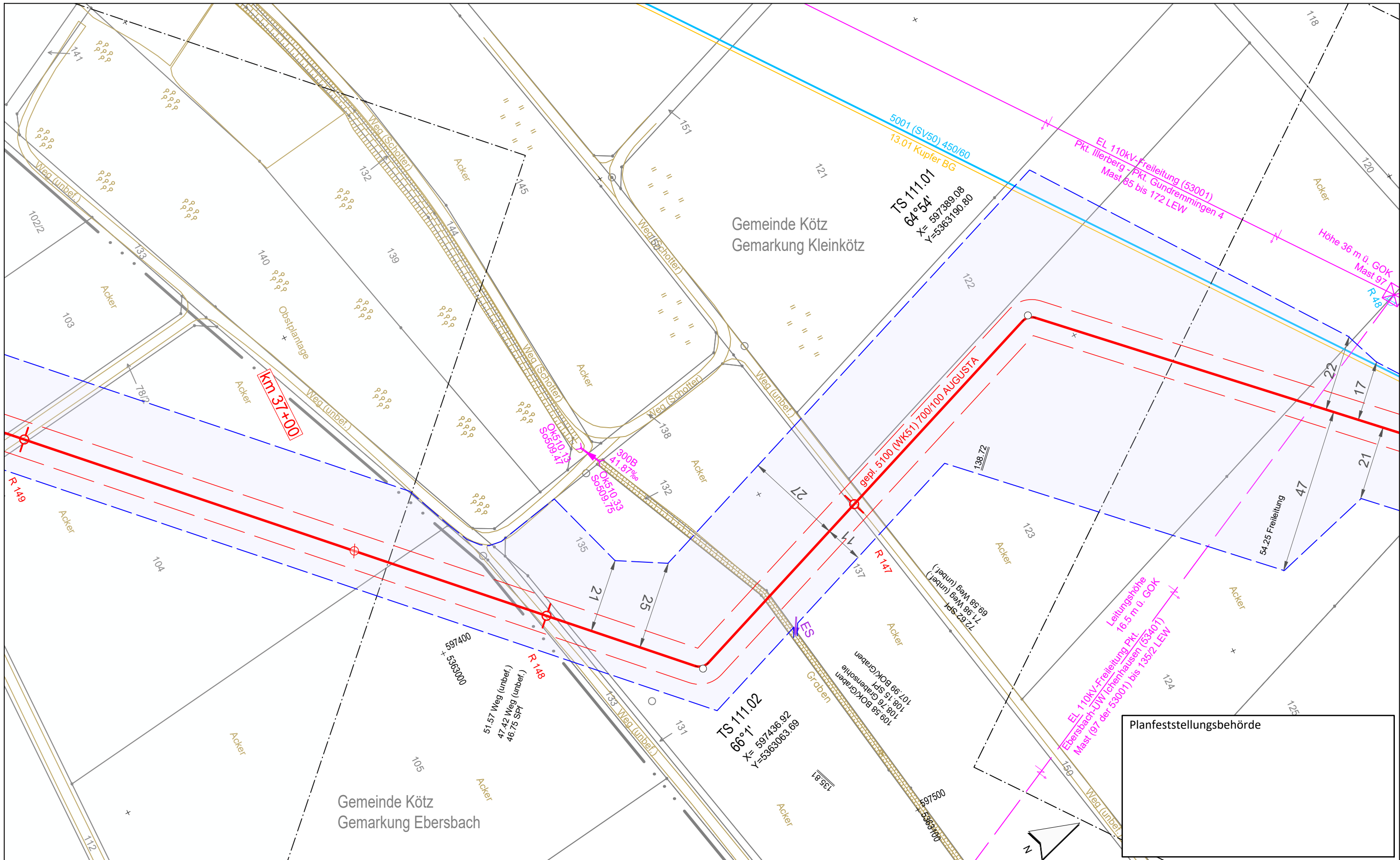
0 10 20 30 40 50 Meter

Rev.	Datum	Änderung	Geplante Gastransportleitung AUGUSTA von Wertingen nach Kötz Planunterlagen zum Planfeststellungsverfahren (PF-V)		
			<b>Trassierungsplan Lage</b>		
			Bundesland: Bayern	Regierungsbezirk: Schwaben	Landkreis: Günzburg
			Leitung 5100 (WK51) DN 700 MOP 100 Schutzstreifen 10 m		
			im Auftrag der 		
			Erstellt	Datum	Name
			Geprüft	Datum	Name
			Freigegeben	Datum	Name
			Format		Maßstab
			Revision		Blatt-Nr.
			Planname		Blatt-Nr.
			WK5100_GP_TP_TG_110		110
Geobasisdaten: Bayerische Vermessungsverwaltung					

Anschluss-Blatt-Nr.: 111

Anschluss-Blatt-Nr.: 109






**Legende** (themenbezogene Auswahl zum vorliegenden Plan; weitere Verwendungen gemäß Symbol-/ Zeichenverzeichnis):

- |                       |  |  |  |
|-----------------------|--|--|--|
| Gemarkung             |  | Gastransportleitung geplant            |  |
| Flurstücks-Grenze     |  | KKS-Anlagen geplant                    |  |
| Topografie            |  | Schutzstreifen (dingliche Sicherung)   |  |
| Fremdleitungen        |  | TS-Punkt mit Nr., Winkel u. Koordinate |  |
| Bestand Gas bayernets |  | Kilometrierung                         |  |

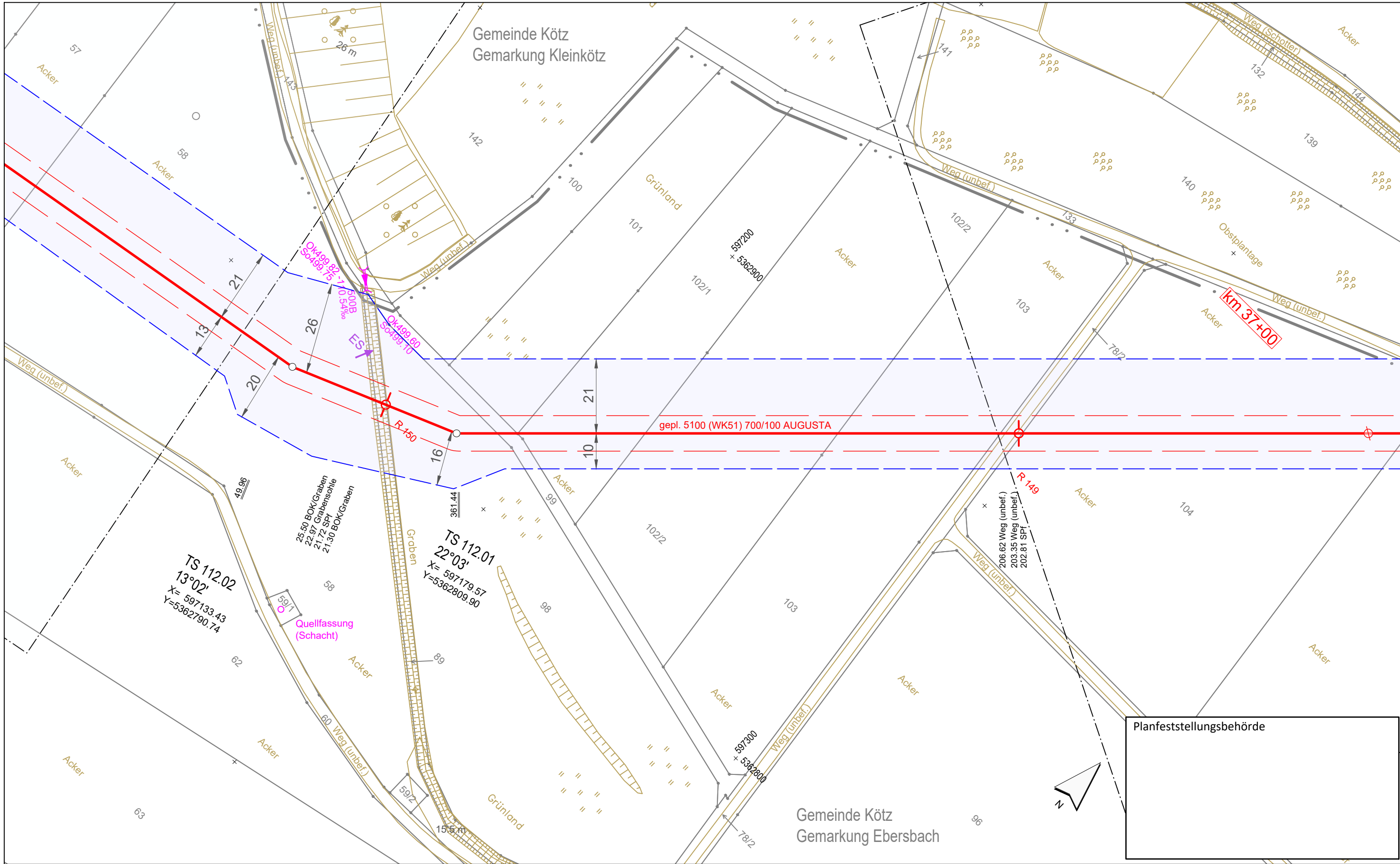
- |                                    |  |
|------------------------------------|--|
| Schilderpfahl (SPf)                |  |
| Schilderpfahl mit Messkontakt (MK) |  |
| Arbeitsstreifen                    |  |



Rev.	Datum	Änderung	Geplante Gastransportleitung AUGUSTA von Wertingen nach Kötz Planunterlagen zum Planfeststellungsverfahren (PF-V)		
			<b>Trassierungsplan Lage</b>		
			Bundesland: Bayern	Regierungsbezirk: Schwaben	Landkreis: Günzburg
			Leitung 5100 (WK51) DN 700 MOP 100 Schutzstreifen 10 m		
			im Auftrag der 		
			Datum	Name	Format
			Erstellt	Döring; Hahn / WPG	DIN A3
			Geprüft	Thiele / WPG	Maßstab
			Freigegeben	Ambs / bayernets	1 : 1.000
					Revision
					0
					Blatt-Nr.
					WK5100_GP_TP_TG_111

Anschluss-Blatt-Nr.: 112

Anschluss-Blatt-Nr.: 110



Planfeststellungsbehörde

**Legende** (themenbezogene Auswahl zum vorliegenden Plan; weitere Verwendungen gemäß Symbol-/Zeicherverzeichnis):

- |                       |             |  |             |
|-----------------------|-------------|--|-------------|
| Gemarkung             | — · — · — · | Gastransportleitung geplant            | — (red)     |
| Flurstücks-Grenze     | — (grey)    | KKS-Anlagen geplant                    | — (red)     |
| Topografie            | — (yellow)  | Schutzstreifen (dingliche Sicherung)   | - - - (red) |
| Fremdleitungen        | — (magenta) | TS-Punkt mit Nr., Winkel u. Koordinate | ⊙ (red)     |
| Bestand Gas bayernets | — (blue)    | Kilometrierung                         | ⊙ km 00+00  |

- |                                    |              |
|------------------------------------|--------------|
| Schilderpfahl (SPf)                | ⊙ (red)      |
| Schilderpfahl mit Messkontakt (MK) | ⊙ (red)      |
| Arbeitsstreifen                    | - - - (blue) |



Rev.	Datum	Änderung	Geplante Gastransportleitung AUGUSTA von Wertingen nach Kötz Planunterlagen zum Planfeststellungsverfahren (PF-V)		
			<b>Trassierungsplan Lage</b>		
			Bundesland: Bayern	Regierungsbezirk: Schwaben	Landkreis: Günzburg
			Leitung 5100 (WK51) DN 700 MOP 100 Schutzstreifen 10 m		
			Erstellt	Datum	Name
			Geprüft	Datum	Name
			Freigegeben	Datum	Name
			Format	Maßstab	Revision
			Blatt-Nr.	Planname	Blatt-Nr.
			0	WK5100_GP_TP_TG_112	112

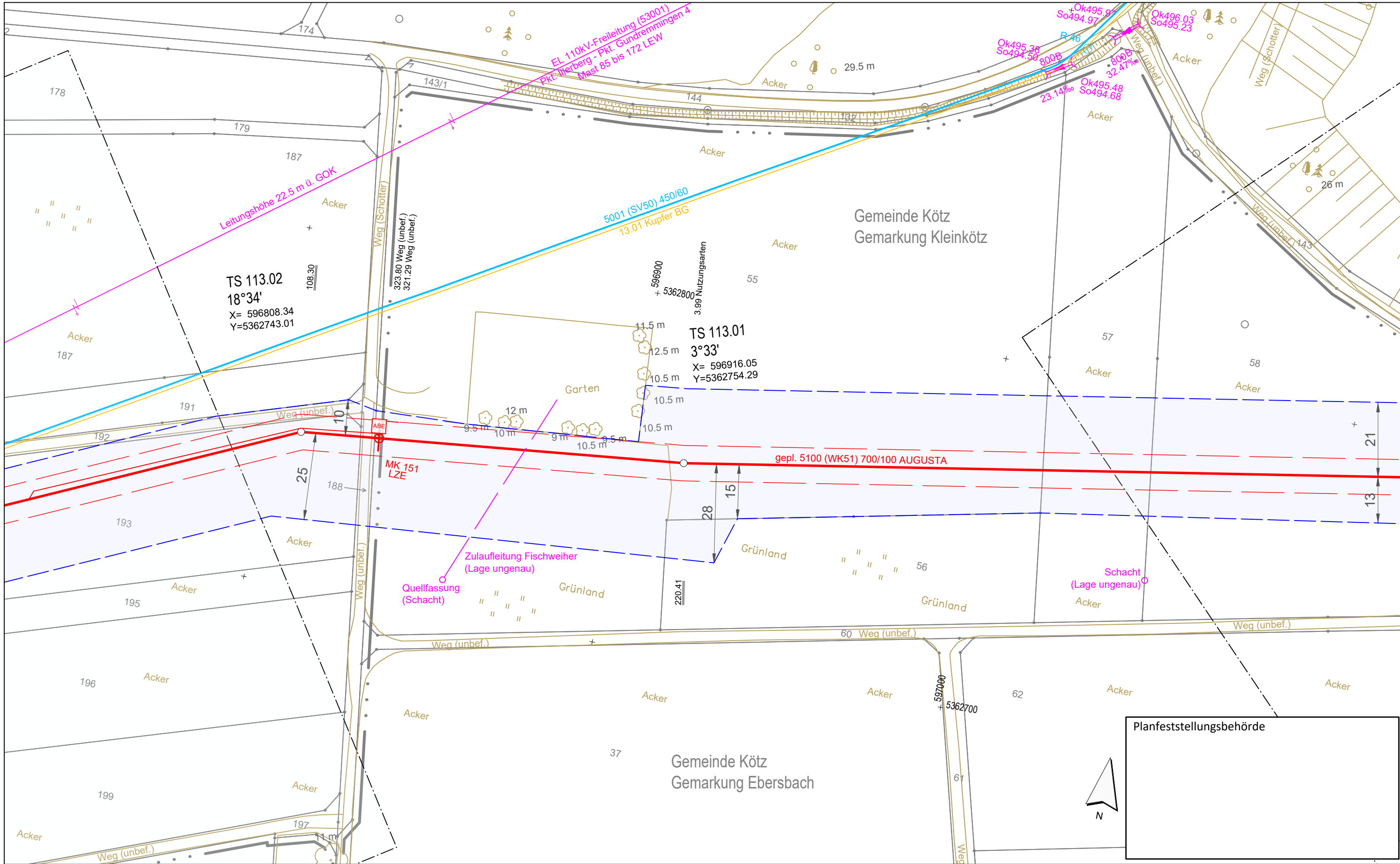
Anschluss-Blatt-Nr.: 113

Anschluss-Blatt-Nr.: 111



Geobasisdaten: Bayerische Vermessungsverwaltung

WK5100\_GP\_TP\_TG\_230427-WPG.dwg



Planfeststellungsbehörde

**Legende** (themenbezogene Auswahl zum vorliegenden Plan; weitere Verwendungen gemäß Symbol-/Zeichenerverzeichnis):

Gemarkung	— · — · —	Gastransportleitung geplant	— (red)	Schilderpfahl (SPf)	○ (red)
Flurstücks-Grenze	— (black)	KKS-Anlagen geplant	— (red)	Schilderpfahl mit Messkontakt (MK)	○ (red)
Topografie	— (yellow)	Schutzstreifen (dingliche Sicherung)	- - - (red)	Arbeitsstreifen	— (blue dashed)
Fremdleitungen	— (pink)	TS-Punkt mit Nr., Winkel u. Koordinate	○ (red)		
Bestand Gas bayernets	— (blue)	Kilometrierung	⊗ km 00+00		

0 10 20 30 40 50 Meter

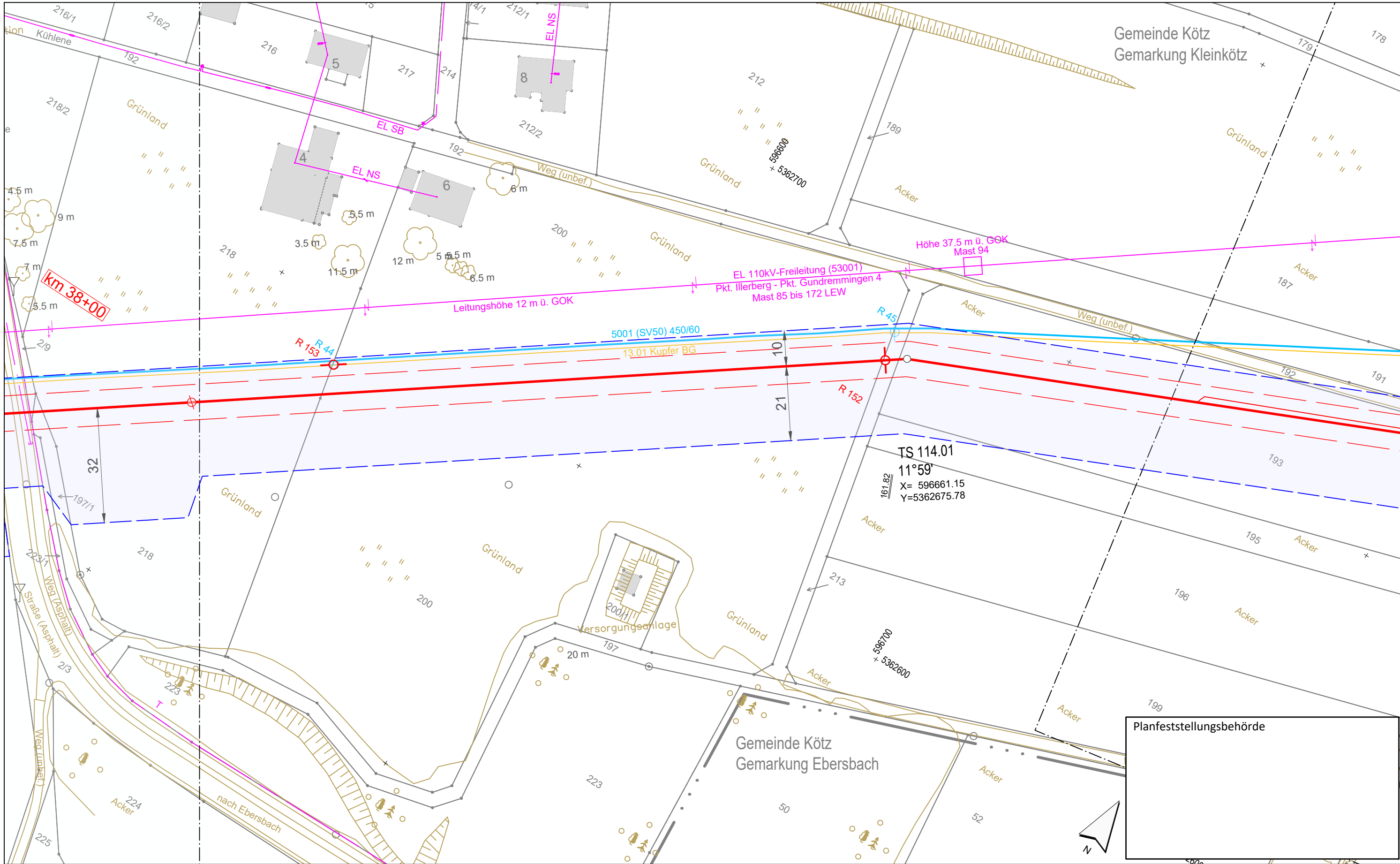
Rev.	Datum	Änderung	Geplante Gastransportleitung AUGUSTA von Wertingen nach Kötz Planunterlagen zum Planfeststellungsverfahren (PF-V)		
			<b>Trassierungsplan Lage</b>		
			Bundesland: Bayern	Regierungsbezirk: Schwaben	Landkreis: Günzburg
			Datum	Name	Format
			Erstellt	Döring; Hahn / WPG	DIN A3
			Geprüft	Thiele / WPG	Maßstab
			Freigegeben	Ambs / bayernets	1 : 1.000
					Revision
					0
					Blatt-Nr.
					WK5100_GP_TP_TG_113

Geobasisdaten: Bayerische Vermessungsverwaltung

Anschluss-Blatt-Nr.: 114

Anschluss-Blatt-Nr.: 112





Gemeinde Kötz  
Gemarkung Kleinkötz

EL 110kV-Freileitung (53001)  
Pkt. Illerberg - Pkt. Gundremmingen 4  
Mast 85 bis 172 LEW

Höhe 37.5 m ü. GOK  
Mast 94

TS 114.01  
11°59'  
X= 596661.15  
Y=5362675.78

Gemeinde Kötz  
Gemarkung Ebersbach

Planfeststellungsbehörde

**Legende** (themenbezogene Auswahl zum vorliegenden Plan; weitere Verwendungen gemäß Symbol-/ Zeichenverzeichnis):

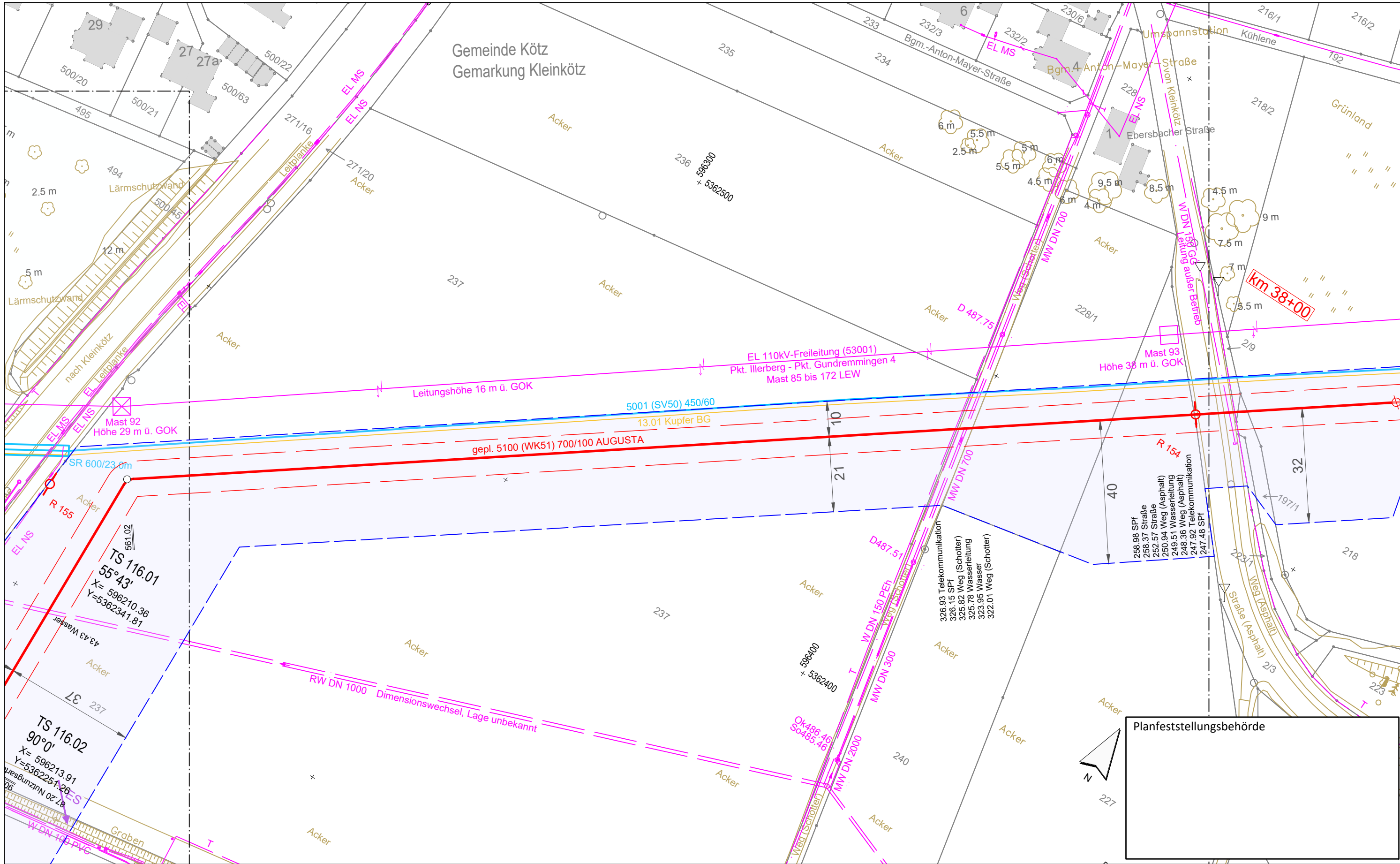
Gemarkung	— · — · — · —	Gastransportleitung geplant	—	Schilderpfahl (SPf)	○
Flurstücks-Grenze	—	KKS-Anlagen geplant	—	Schilderpfahl mit Messkontakt (MK)	○
Topografie	—	Schutzstreifen (dingliche Sicherung)	- - - - -	Arbeitsstreifen	□
Fremdleitungen	—	TS-Punkt mit Nr., Winkel u. Koordinate	○		
Bestand Gas bayernets	—	Kilometrierung	⊗ km 00+00		

0 10 20 30 40 50 Meter

Rev.	Datum	Änderung	Geplante Gastransportleitung AUGUSTA von Wertingen nach Kötz Planunterlagen zum Planfeststellungsverfahren (PF-V)		
			<b>Trassierungsplan Lage</b>		
			Bundesland: Bayern	Regierungsbezirk: Schwaben	Landkreis: Günzburg
			Leitung 5100 (WK51) DN 700 MOP 100 Schutzstreifen 10 m		
			Erstellt	Datum	Name
			Geprüft	Datum	Name
			Freigegeben	Datum	Name
			Plannamen		Blatt-Nr.
			WK5100_GP_TP_TG_114		
Geobasisdaten: Bayerische Vermessungsverwaltung			 		

Anschluss-Blatt-Nr.: 115

Anschluss-Blatt-Nr.: 113



**Legende** (themenbezogene Auswahl zum vorliegenden Plan; weitere Verwendungen gemäß Symbol-/ Zeichenverzeichnis):

Gemarkung	— · — · — ·	Gastransportleitung geplant	— (red)	Schilderpfahl (SPf)	○ (red)
Flurstücks-Grenze	— (dashed)	KKS-Anlagen geplant	— (red)	Schilderpfahl mit Messkontakt (MK)	○ (red)
Topografie	— (yellow)	Schutzstreifen (dingliche Sicherung)	- - - - -	Arbeitsstreifen	— (blue dashed)
Fremdleitungen	— (magenta)	TS-Punkt mit Nr., Winkel u. Koordinate	○ (red)		
Bestand Gas bayernets	— (blue)	Kilometrierung	⊗ km 00+00		

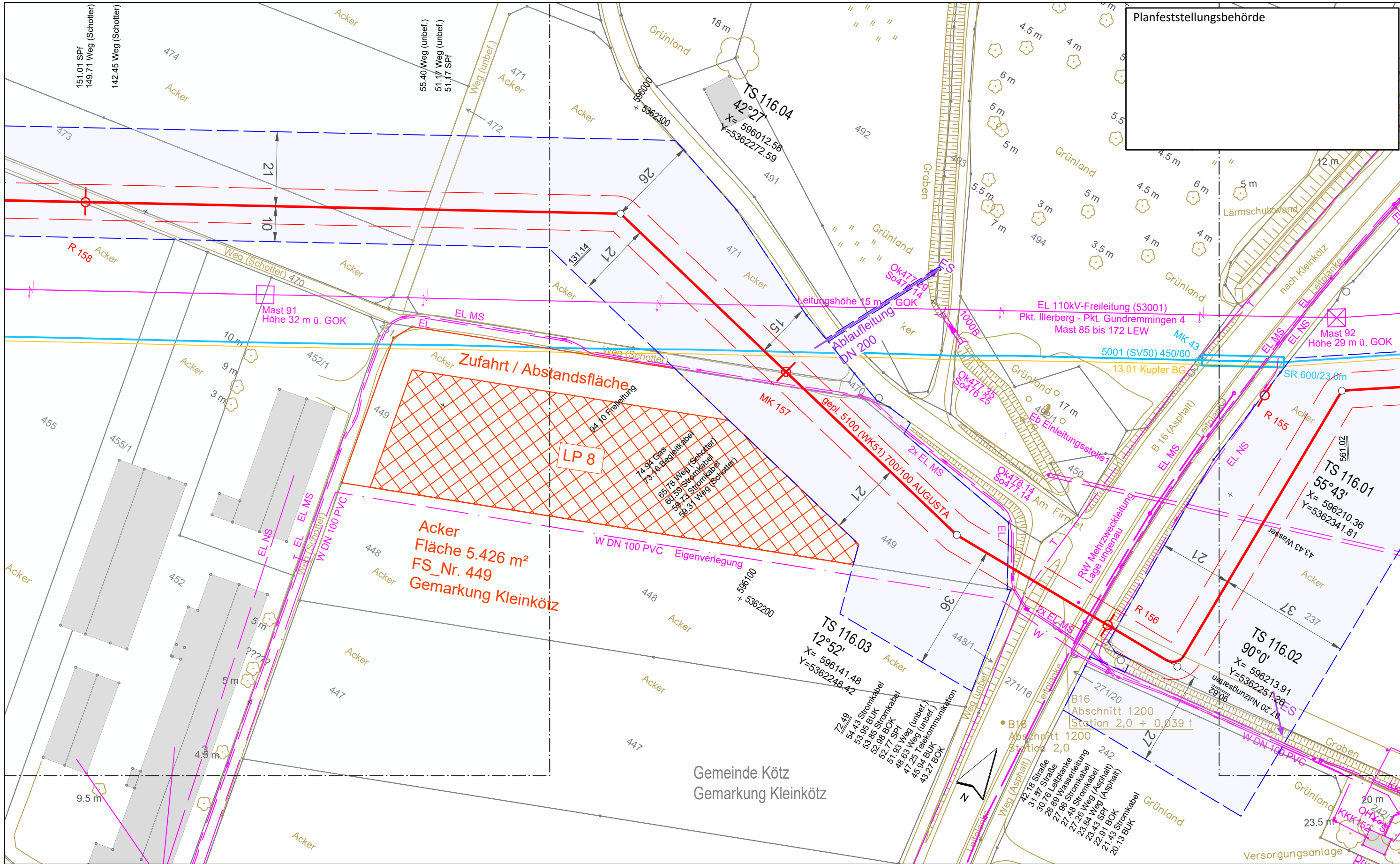
0 10 20 30 40 50 Meter

Rev.	Datum	Änderung	Geplante Gastransportleitung AUGUSTA von Wertingen nach Kötz Planunterlagen zum Planfeststellungsverfahren (PF-V)		
			<b>Trassierungsplan Lage</b>		
			Bundesland: Bayern	Regierungsbezirk: Schwaben	Landkreis: Günzburg
			Leitung 5100 (WK51) DN 700 MOP 100 Schutzstreifen 10 m		
			Datum	Name	Format
			Erstellt	Döring; Hahn / WPG	DIN A3
			Geprüft	Thiele / WPG	Maßstab
			Freigegeben	Ambs / bayernets	1 : 1.000
					Revision
					0
					Blatt-Nr.
					WK5100_GP_TP_TG_115

Geobasisdaten: Bayerische Vermessungsverwaltung

Anschluss-Blatt-Nr.: 116

Anschluss-Blatt-Nr.: 114



Planfeststellungsbehörde

**Legende** (themenbezogene Auswahl zum vorliegenden Plan; weitere Verwendungen gemäß Symbol-/Zeicherverzeichnis):

Gemarkung	— · — · —	Gastransportleitung geplant	—	Schilderpfahl (SPf)	○
Flurstücks-Grenze	—	KKS-Anlagen geplant	—	Schilderpfahl mit Messkontakt (MK)	○
Topografie	—	Schutzstreifen (dingliche Sicherung)	- - -	Arbeitsstreifen	□
Fremdleitungen	—	TS-Punkt mit Nr., Winkel u. Koordinate	○		
Bestand Gas bayernets	—	Kilometrierung	km 00+00		

0 10 20 30 40 50 Meter

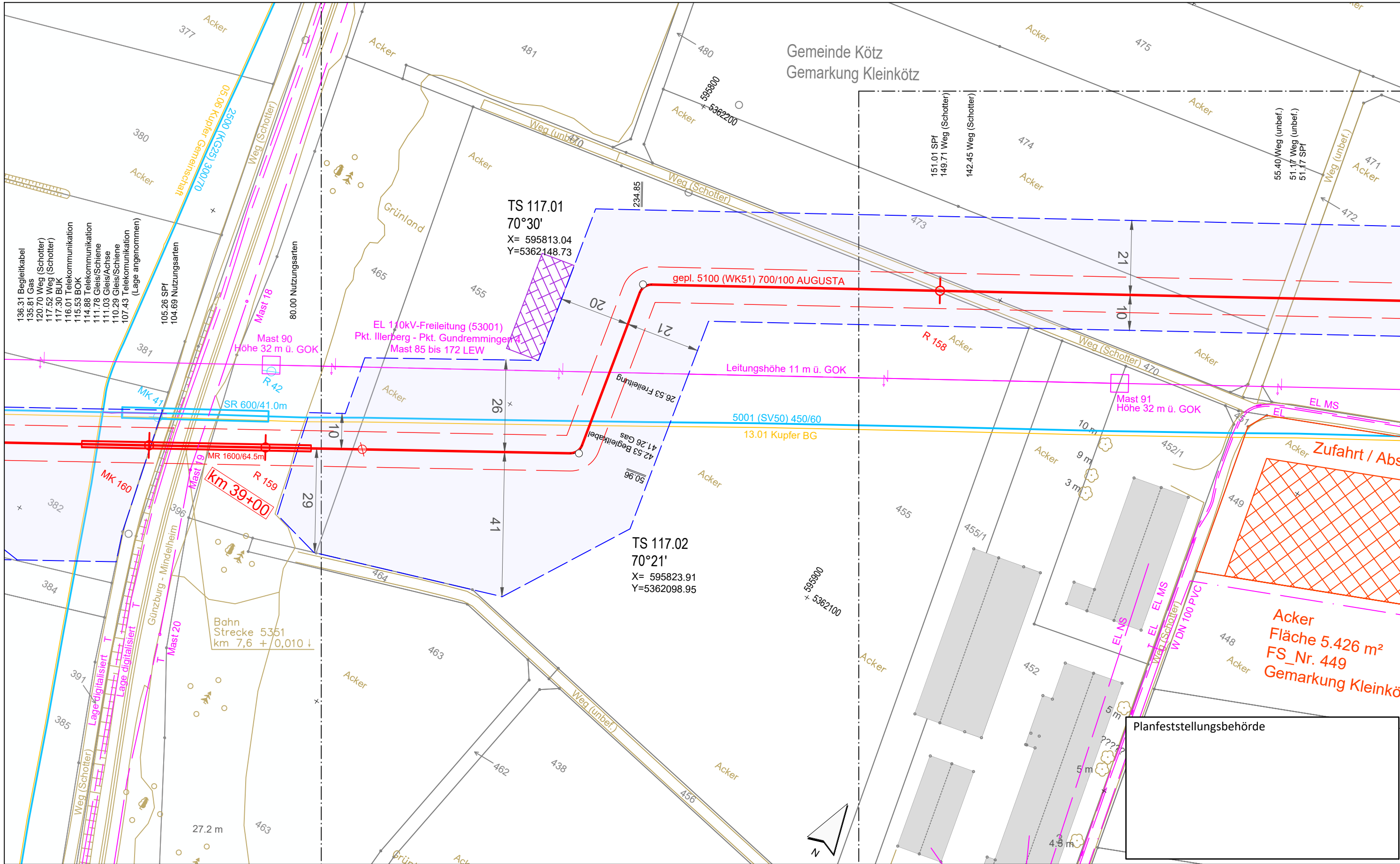
Rev.	Datum	Änderung	Geplante Gastransportleitung AUGUSTA von Wertingen nach Kötz Planunterlagen zum Planfeststellungsverfahren (PF-V)		
			<b>Trassierungsplan Lage</b>		
			Bundesland: Bayern	Regierungsbezirk: Schwaben	Landkreis: Günzburg
			Leitung 5100 (WK51) DN 700 MOP 100 Schutzstreifen 10 m		
			Datum	Name	Format
			Erstellt	Döring; Hahn / WPG	DIN A3
			Geprüft	Thiele / WPG	Maßstab
			Freigegeben	Ambs / bayernets	1 : 1.000
					Revision
					0
					Blatt-Nr.
					WK5100_GP_TP_TG_116

Geobasisdaten: Bayerische Vermessungsverwaltung

Anschluss-Blatt-Nr.: 117

Anschluss-Blatt-Nr.: 115

Gemeinde Kötz  
Gemarkung Kleinkötz



**Legende** (themenbezogene Auswahl zum vorliegenden Plan; weitere Verwendungen gemäß Symbol-/Zeichenverzeichnis):

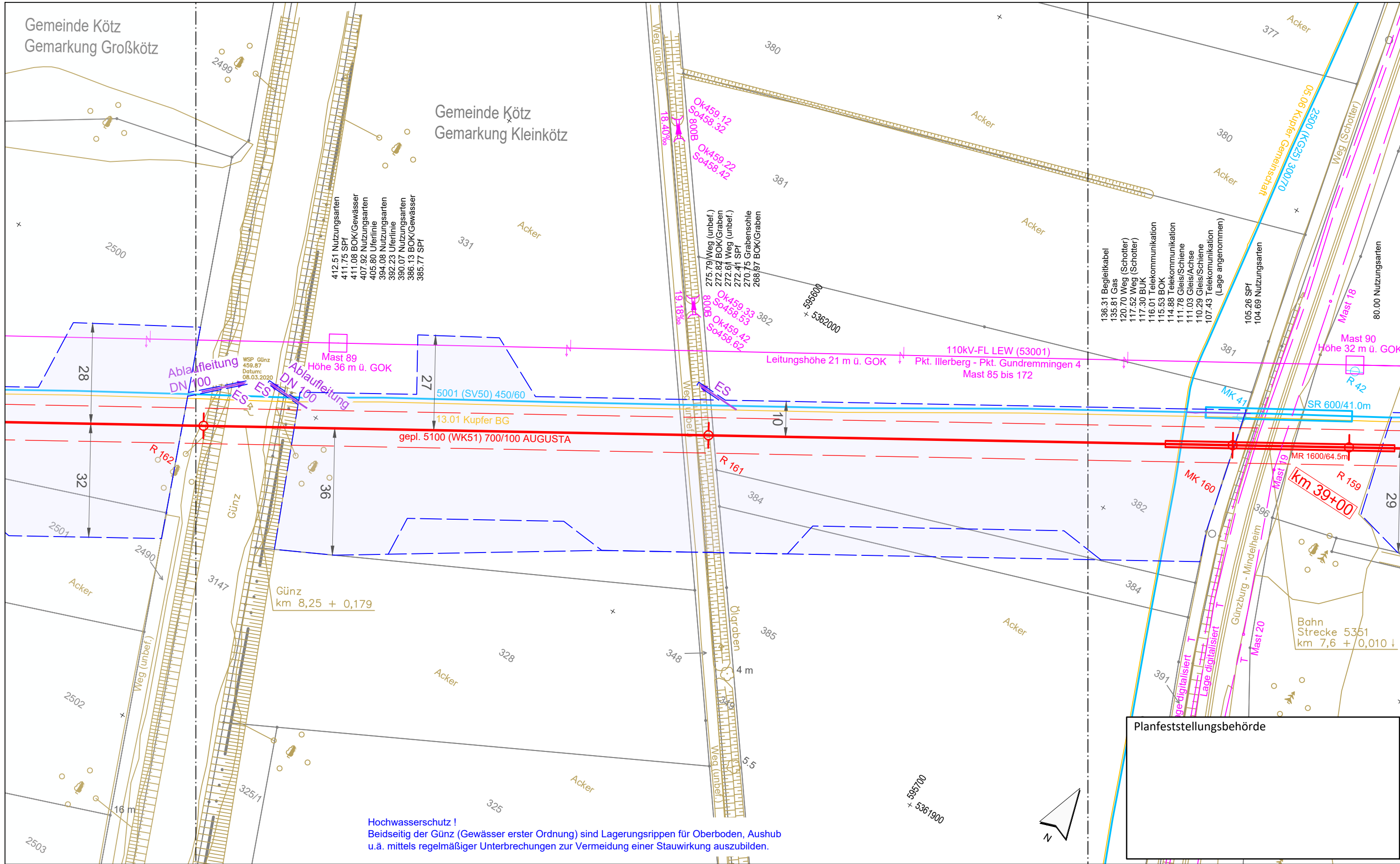
Gemarkung	— · — · —	Gastransportleitung geplant	— (Red)	Schilderpfahl (SPf)	○ (Red)
Flurstücks-Grenze	— (Grey)	KKS-Anlagen geplant	— (Red)	Schilderpfahl mit Messkontakt (MK)	○ (Red)
Topografie	— (Yellow)	Schutzstreifen (dingliche Sicherung)	- - - (Red)	Arbeitsstreifen	— (Blue)
Fremdleitungen	— (Green)	TS-Punkt mit Nr., Winkel u. Koordinate	○ (Red)		
Bestand Gas bayernets	— (Blue)	Kilometrierung	⊗ km 00+00		

0 10 20 30 40 50 Meter

Rev.	Datum	Änderung	Geplante Gastransportleitung AUGUSTA von Wertingen nach Kötz Planunterlagen zum Planfeststellungsverfahren (PF-V)		
			<b>Trassierungsplan Lage</b>		
			Bundesland: Bayern	Regierungsbezirk: Schwaben	Landkreis: Günzburg
			Leitung 5100 (WK51) DN 700 MOP 100 Schutzstreifen 10 m		
			Planfeststellungsbehörde		
			Geobasisdaten: Bayerische Vermessungsverwaltung		
			Datum	Name	Format
			27.04.2023	Döring; Hahn / WPG	DIN A3
			Geprüft	Thiele / WPG	Maßstab
			27.04.2023		1 : 1.000
			Freigegeben	Ambs / bayernets	Revision
			27.04.2023		0
			Planname		Blatt-Nr.
			WK5100_GP_TP_TG_117		

Anschluss-Blatt-Nr.: 118

Anschluss-Blatt-Nr.: 116



**Hochwasserschutz !**  
 Beidseitig der Günz (Gewässer erster Ordnung) sind Lagerungsrippen für Oberboden, Aushub u.ä. mittels regelmäßiger Unterbrechungen zur Vermeidung einer Stauwirkung auszubilden.

Planfeststellungsbehörde

**Legende** (themenbezogene Auswahl zum vorliegenden Plan; weitere Verwendungen gemäß Symbol-/ Zeichenverzeichnis):

Gemarkung	— · — · — · —	Gastransportleitung geplant	—	Schilderpfahl (SPf)	○
Flurstücks-Grenze	—	KKS-Anlagen geplant	—	Schilderpfahl mit Messkontakt (MK)	○
Topografie	—	Schutzstreifen (dingliche Sicherung)	- - - -	Arbeitsstreifen	□
Fremdleitungen	—	TS-Punkt mit Nr., Winkel u. Koordinate	○		
Bestand Gas bayernets	—	Kilometrierung	km 00+00		

0 10 20 30 40 50 Meter

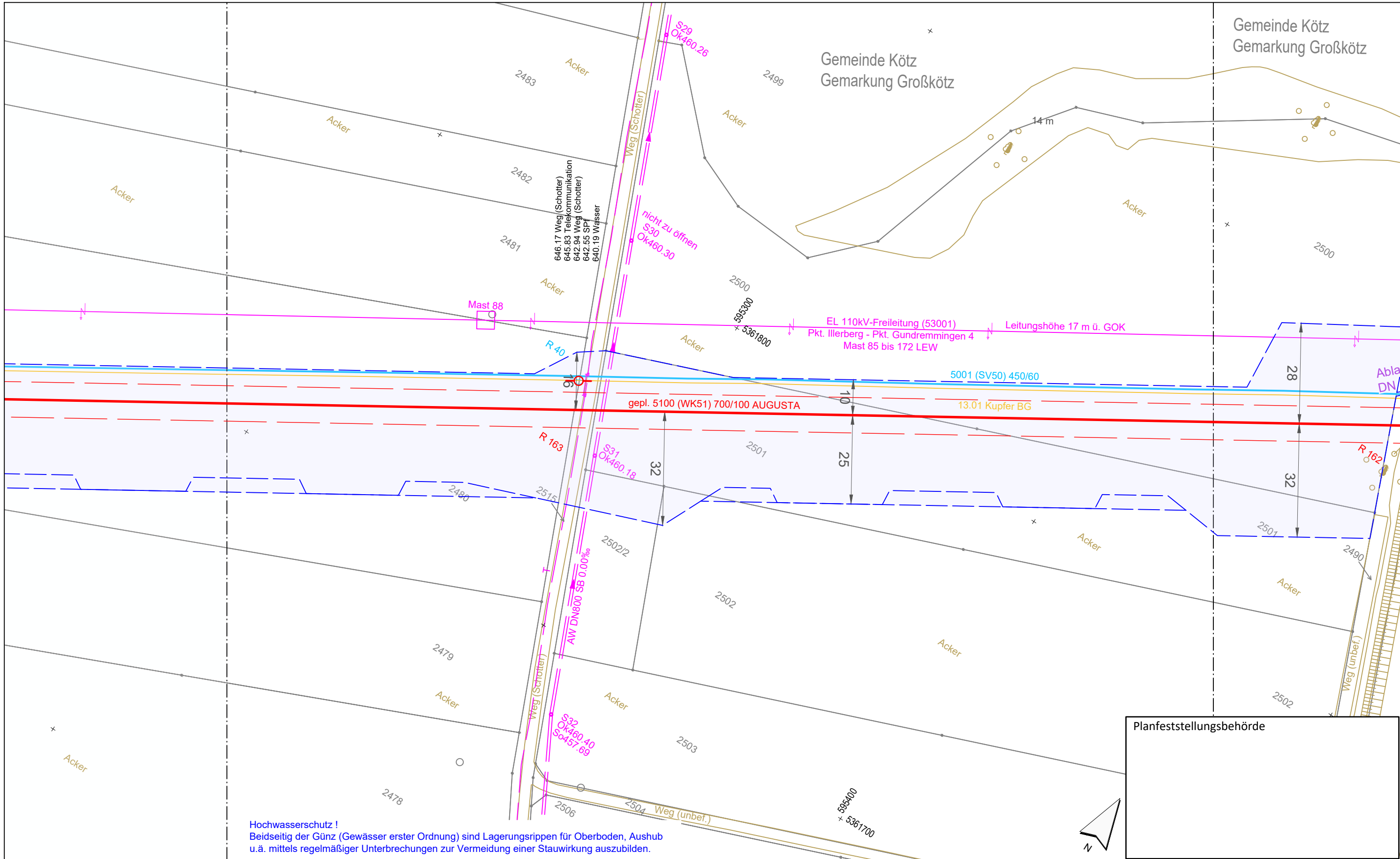
Rev.	Datum	Änderung	Geplante Gastransportleitung AUGUSTA von Wertingen nach Kötz Planunterlagen zum Planfeststellungsverfahren (PF-V)		
			<b>Trassierungsplan Lage</b>		
			Leitung 5100 (WK51) DN 700 MOP 100 Schutzstreifen 10 m		
			Bundesland: Bayern	Regierungsbezirk: Schwaben	Landkreis: Günzburg
			Datum	Name	Format
			Erstellt	Döring; Hahn / WPG	DIN A3
			Geprüft	Thiele / WPG	Maßstab
			Freigegeben	Ams / bayernets	1 : 1.000
					Revision
					0
					Blatt-Nr.
					WK5100_GP_TP_TG_118

Geobasisdaten: Bayerische Vermessungsverwaltung

Anschluss-Blatt-Nr.: 119

Anschluss-Blatt-Nr.: 117






Planfeststellungsbehörde

**Legende** (themenbezogene Auswahl zum vorliegenden Plan; weitere Verwendungen gemäß Symbol-/ Zeichenverzeichnis):

Gemarkung	— · · · —	Gastransportleitung geplant	—	Schilderpfahl (SPf)	○
Flurstücks-Grenze	—	KKS-Anlagen geplant	—	Schilderpfahl mit Messkontakt (MK)	○
Topografie	—	Schutzstreifen (dingliche Sicherung)	- - -	Arbeitsstreifen	□
Fremdleitungen	—	TS-Punkt mit Nr., Winkel u. Koordinate	○		
Bestand Gas bayernets	—	Kilometrierung	km 00+00		

0 10 20 30 40 50 Meter

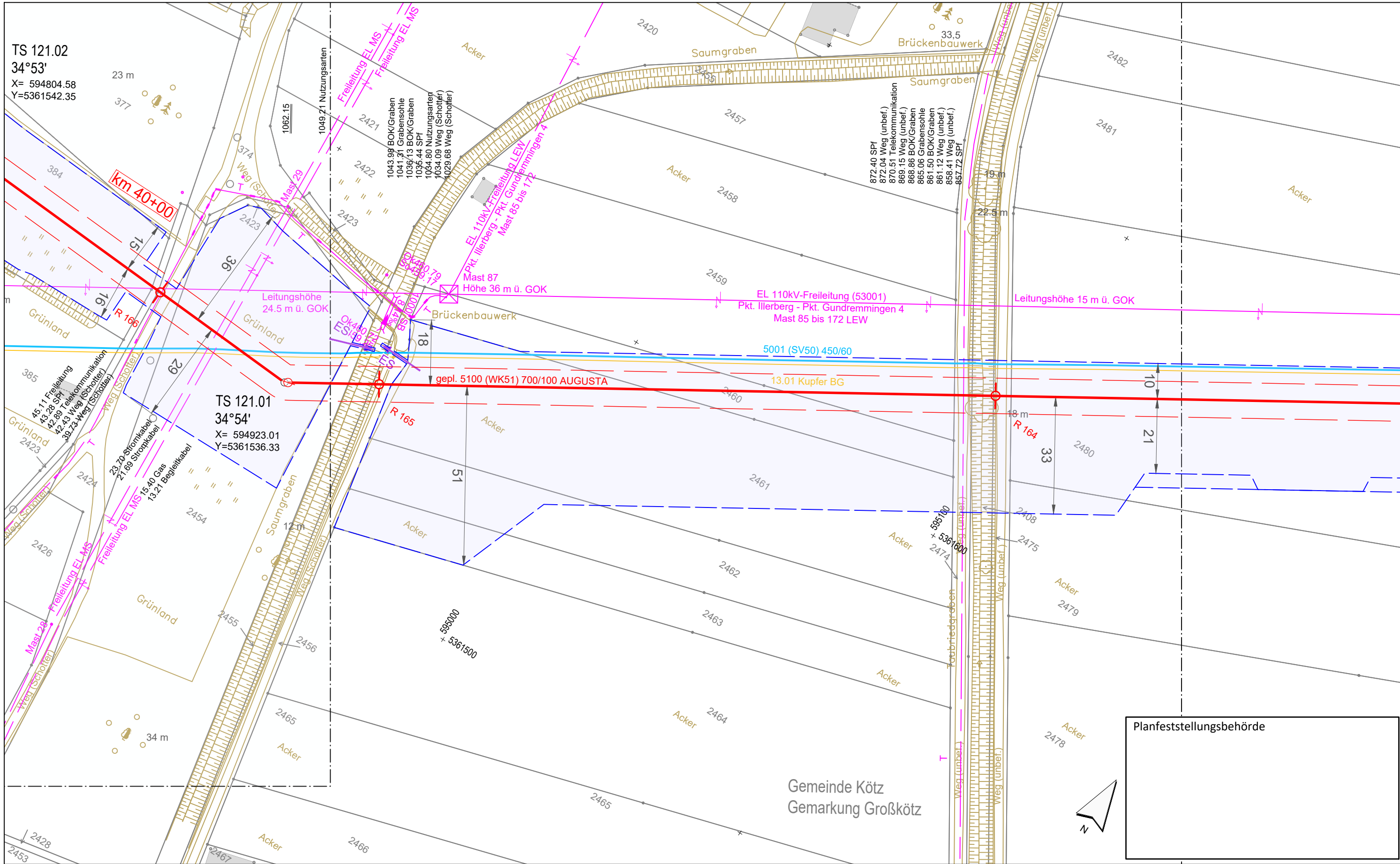
Rev.	Datum	Änderung	Geplante Gastransportleitung AUGUSTA von Wertingen nach Kötz Planunterlagen zum Planfeststellungsverfahren (PF-V)		
			<b>Trassierungsplan Lage</b>		
			Bundesland: Bayern	Regierungsbezirk: Schwaben	Landkreis: Günzburg
			Leitung 5100 (WK51) DN 700 MOP 100 Schutzstreifen 10 m		
			 im Auftrag der 		
			Erstellt	Datum	Name
			Geprüft	Datum	Name
			Freigegeben	Datum	Name
			Planname		Blatt-Nr.
			WK5100_GP_TP_TG_119		
Geobasisdaten: Bayerische Vermessungsverwaltung					

Anschluss-Blatt-Nr.: 120

Anschluss-Blatt-Nr.: 118

TS 121.02  
34°53'  
X= 594804.58  
Y=5361542.35

TS 121.01  
34°54'  
X= 594923.01  
Y=5361536.33



Gemeinde Kötz  
Gemarkung Großkötz



Planfeststellungsbehörde

**Legende** (themenbezogene Auswahl zum vorliegenden Plan; weitere Verwendungen gemäß Symbol-/ Zeichenverzeichnis):

Gemarkung	— · — · — · —	Gastransportleitung geplant	— (red)	Schilderpfahl (SPF)	○ (red)
Flurstücks-Grenze	— (black)	KKS-Anlagen geplant	— (red)	Schilderpfahl mit Messkontakt (MK)	○ (red)
Topografie	— (brown)	Schutzstreifen (dingliche Sicherung)	- - - (red)	Arbeitsstreifen	— (blue dashed)
Fremdleitungen	— (magenta)	TS-Punkt mit Nr., Winkel u. Koordinate	○ (red)		
Bestand Gas bayernets	— (blue)	Kilometrierung	⊗ km 00+00		

0 10 20 30 40 50 Meter

Rev.	Datum	Änderung	Geplante Gastransportleitung AUGUSTA von Wertingen nach Kötz Planunterlagen zum Planfeststellungsverfahren (PF-V)		
			<b>Trassierungsplan Lage</b>		
			Bundesland: Bayern	Regierungsbezirk: Schwaben	Landkreis: Günzburg
			Leitung 5100 (WK51) DN 700 MOP 100 Schutzstreifen 10 m		
			Erstellt	Datum	Name
			Geprüft	Datum	Name
			Freigegeben	Datum	Name
			Format	Maßstab	Revision
			DIN A3	1 : 1.000	0
			Plannamen	Blatt-Nr.	
			WK5100_GP_TP_TG_120		

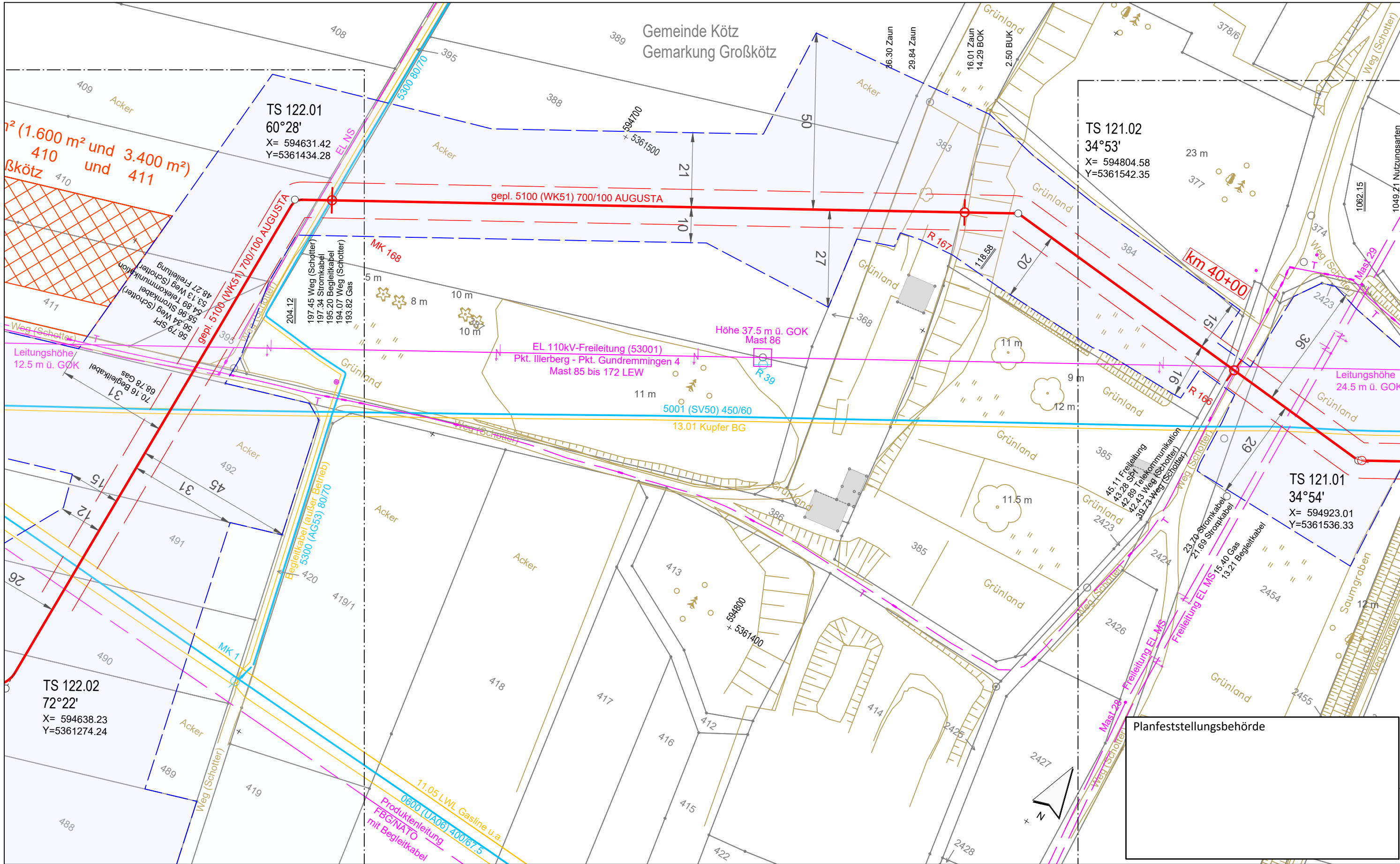
Geobasisdaten: Bayerische Vermessungsverwaltung

Anschluss-Blatt-Nr.: 121

Anschluss-Blatt-Nr.: 119



Gemeinde Kötz  
Gemarkung Großkötz



**Legende** (themenbezogene Auswahl zum vorliegenden Plan; weitere Verwendungen gemäß Symbol-/Zeicherverzeichnis):

Gemarkung	— · — · —	Gastransportleitung geplant	—	Schilderpfahl (SPf)	○
Flurstücks-Grenze	—	KKS-Anlagen geplant	—	Schilderpfahl mit Messkontakt (MK)	○
Topografie	—	Schutzstreifen (dingliche Sicherung)	- - -	Arbeitsstreifen	— — —
Fremdleitungen	—	TS-Punkt mit Nr., Winkel u. Koordinate	○		
Bestand Gas bayernets	—	Kilometrierung	○ km 00+00		

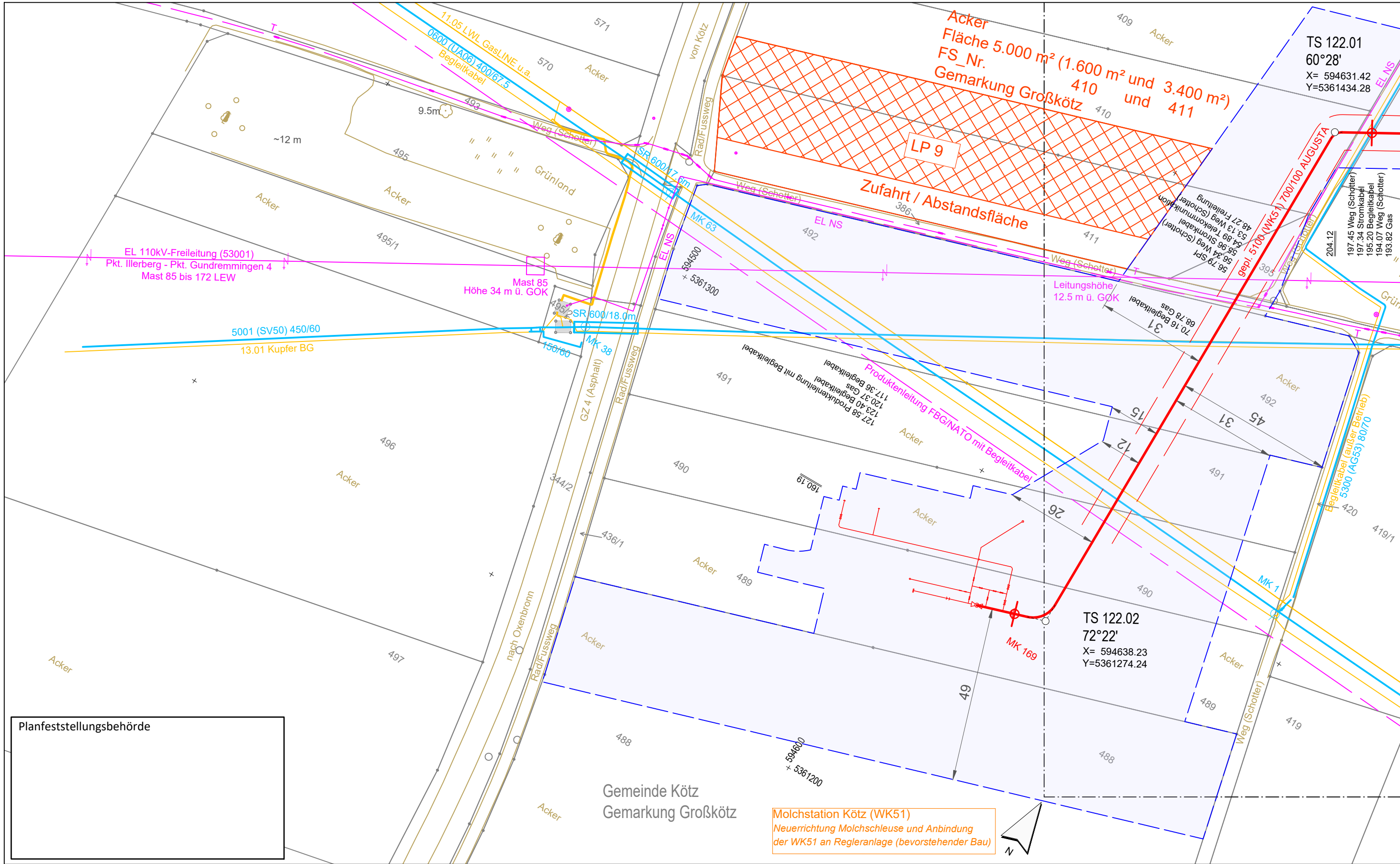
0 10 20 30 40 50 Meter

Rev.	Datum	Änderung	Geplante Gastransportleitung AUGUSTA von Wertingen nach Kötz Planunterlagen zum Planfeststellungsverfahren (PF-V)																		
			<b>Trassierungsplan Lage</b>																		
			Bundesland: Bayern	Regierungsbezirk: Schwaben	Landkreis: Günzburg																
			Leitung 5100 (WK51) DN 700 MOP 100 Schutzstreifen 10 m																		
			im Auftrag der																		
			<b>bayernets</b>																		
			energy transport systems																		
			Geobasisdaten: Bayerische Vermessungsverwaltung																		
			<table border="1"> <thead> <tr> <th>Name</th> <th>Format</th> <th>Maßstab</th> <th>Revision</th> </tr> </thead> <tbody> <tr> <td>Döring; Hahn / WPG</td> <td>DIN A3</td> <td>1 : 1.000</td> <td>0</td> </tr> <tr> <td>Thiele / WPG</td> <td colspan="2">Planname</td> <td>Blatt-Nr.</td> </tr> <tr> <td>Ambs / bayernets</td> <td colspan="2">WK5100_GP_TP_TG_121</td> <td></td> </tr> </tbody> </table>			Name	Format	Maßstab	Revision	Döring; Hahn / WPG	DIN A3	1 : 1.000	0	Thiele / WPG	Planname		Blatt-Nr.	Ambs / bayernets	WK5100_GP_TP_TG_121		
Name	Format	Maßstab	Revision																		
Döring; Hahn / WPG	DIN A3	1 : 1.000	0																		
Thiele / WPG	Planname		Blatt-Nr.																		
Ambs / bayernets	WK5100_GP_TP_TG_121																				

Planfeststellungsbehörde

Anschluss-Blatt-Nr.: 122

Anschluss-Blatt-Nr.: 120



Planfeststellungsbehörde

**Legende** (themenbezogene Auswahl zum vorliegenden Plan; weitere Verwendungen gemäß Symbol-/ Zeichenverzeichnis):

Gemarkung	— · — · —	Gastransportleitung geplant	— (red)	Schilderpfahl (SPf)	○ (red)
Flurstücks-Grenze	— (black)	KKS-Anlagen geplant	— (red)	Schilderpfahl mit Messkontakt (MK)	○ (red)
Topografie	— (yellow)	Schutzstreifen (dingliche Sicherung)	- - - (red)	Arbeitsstreifen	□ (blue)
Fremdleitungen	— (magenta)	TS-Punkt mit Nr., Winkel u. Koordinate	○ (red)		
Bestand Gas bayernets	— (blue)	Kilometrierung	⊗ km 00+00		

0 10 20 30 40 50 Meter

Rev.	Datum	Änderung	Geplante Gastransportleitung AUGUSTA von Wertingen nach Kötz Planunterlagen zum Planfeststellungsverfahren (PF-V)		
			<b>Trassierungsplan Lage</b>		
			Bundesland: Bayern	Regierungsbezirk: Schwaben	Landkreis: Günzburg
			Leitung 5100 (WK51) DN 700 MOP 100 Schutzstreifen 10 m		
			Datum	Name	Format
			Erstellt 27.04.2023	Döring; Hahn / WPG	DIN A3
			Geprüft 27.04.2023	Thiele / WPG	Maßstab 1 : 1.000
			Freigegeben 27.04.2023	Ambs / bayernets	Revision 0
			Planname		Blatt-Nr.
			WK5100_GP_TP_TG_122		122

Geobasisdaten: Bayerische Vermessungsverwaltung



Anschluss-Blatt-Nr.:

Anschluss-Blatt-Nr.: 121