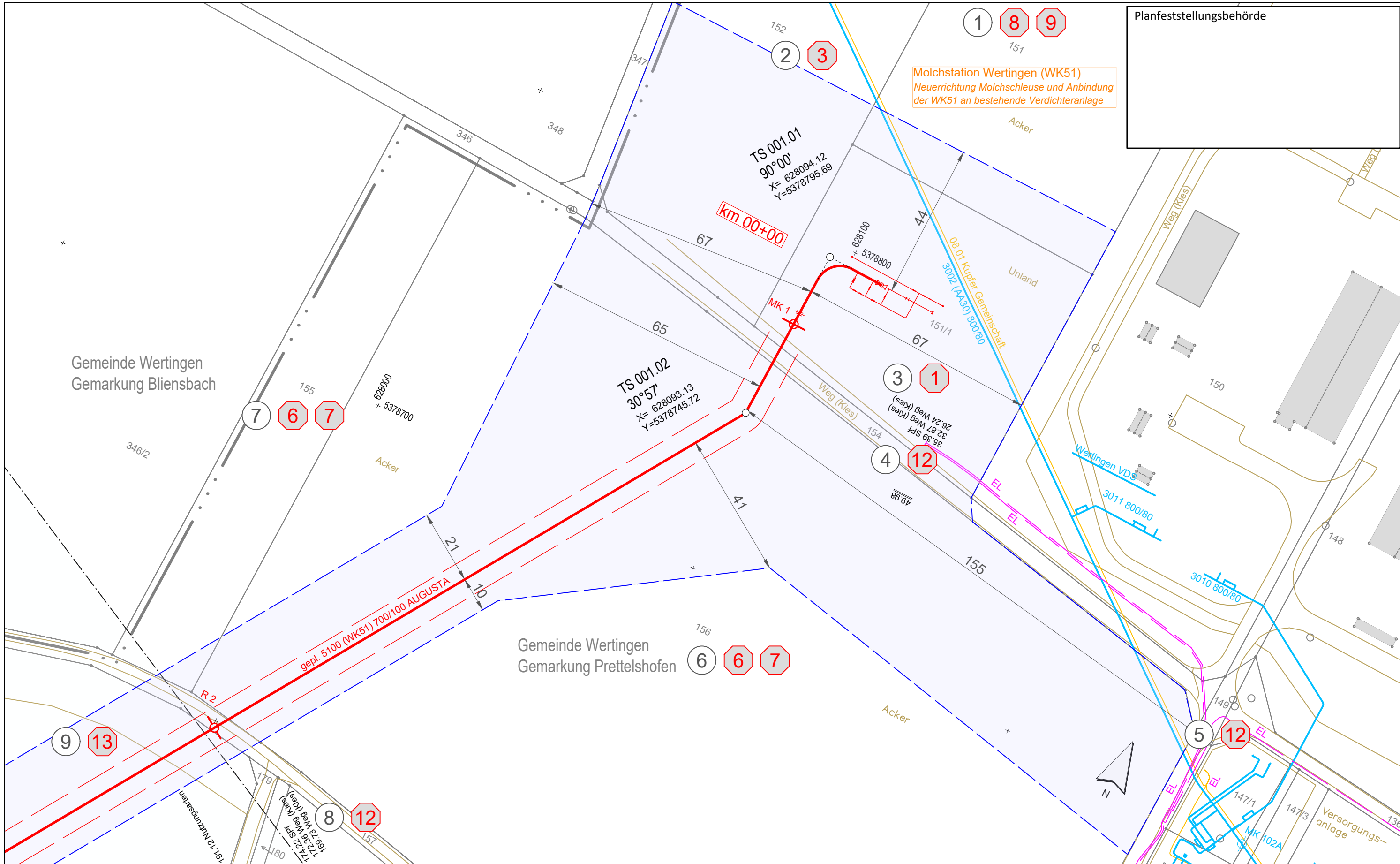


# Gastransportleitung AUGUSTA der *bayernets* GmbH

Antragsunterlagen für das Planfeststellungsverfahren  
gemäß § 43 Energiewirtschaftsgesetz (EnWG)  
im Regierungsbezirk Schwaben

6.2.2 Pläne zum Grundstücksverzeichnis Leitung

Planfeststellungsbehörde



Molchstation Wertingen (WK51)  
Neuerrichtung Molchschleuse und Anbindung  
der WK51 an bestehende Verdichteranlage

Gemeinde Wertingen  
Gemarkung Bliensbach

Gemeinde Wertingen  
Gemarkung Prettelshofen

**Legende** (themenbezogene Auswahl zum vorliegenden Plan; weitere Verwendungen gemäß Symbol-/ Zeichenverzeichnis):

Gemarkung	— · — · —	Gastransportleitung geplant	—
Flurstücks-Grenze	—	KKS-Anlagen geplant	—
Topografie	—	Schutzstreifen (dingliche Sicherung)	- - - -
Fremdleitungen	—	TS-Punkt mit Nr., Winkel u. Koordinate	⊙
Bestand Gas bayernets	—	Kilometrierung	⊗ km 00+00

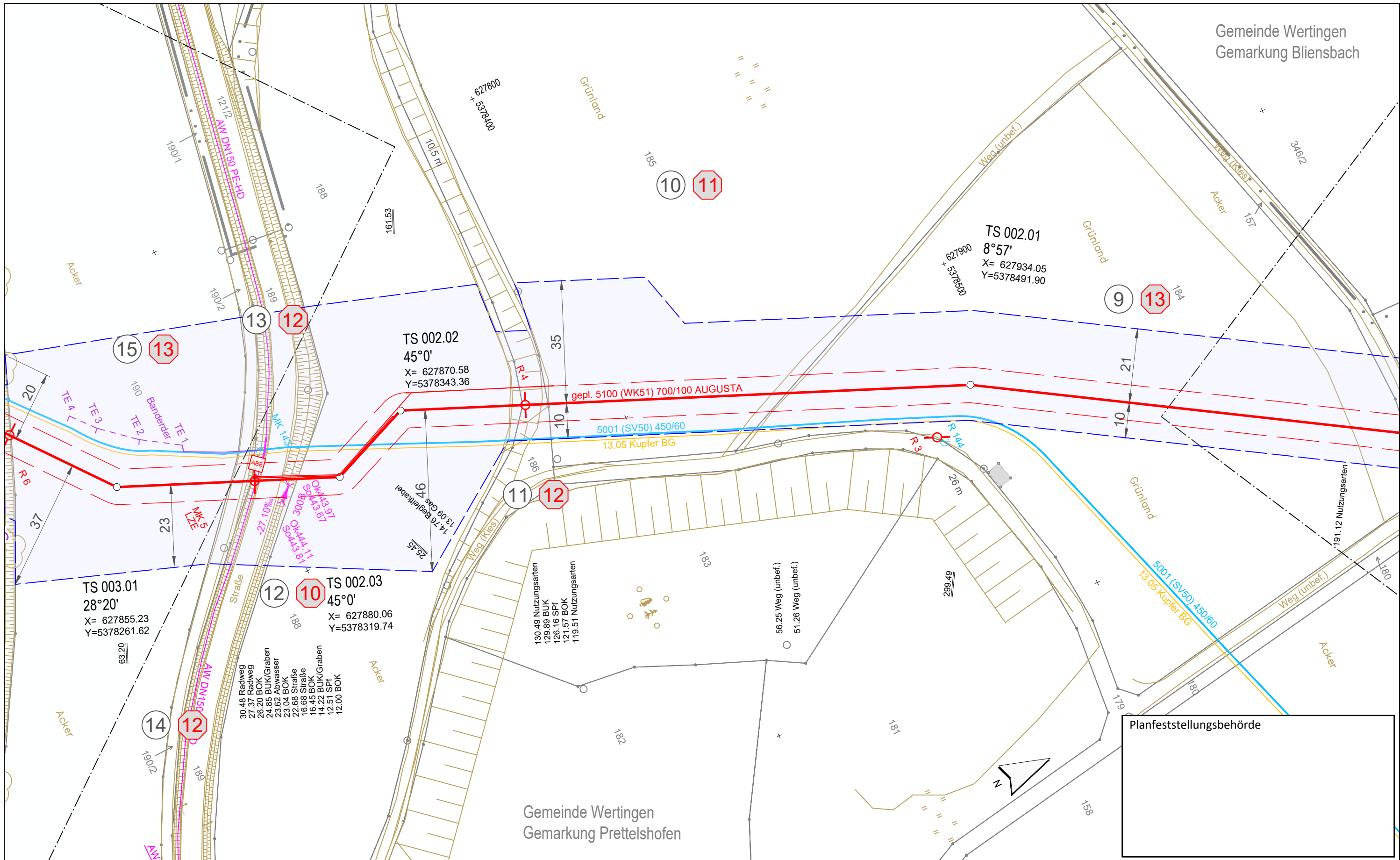
Grundstücks-Ordnungsnummer	32
Eigentümer-Schlüsselnummer	10
Schilderpfahl (SPf)	⊙
Schilderpfahl mit Messkontakt (MK)	⊗
Arbeitsstreifen	—
0 10 20 30 40 50	Meter

Rev.	Datum	Änderung	Geplante Gastransportleitung AUGUSTA von Wertingen nach Kötz Planunterlagen zum Planfeststellungsverfahren (PF-V)		
			Weihaupt Planungen GmbH Planung und Baubewachung		
			im Auftrag der <b>bayernets</b> energietransportsysteme		
			Leitung 5100 (WK51) DN 700 MOP 100 Schutzstreifen 10 m		
Bundesland: Bayern		Regierungsbezirk: Schwaben	Landkreis: Dillingen a.d.Donau		
Erstellt		Datum	Name	Format	Maßstab
Geprüft		07.07.2023	Döring; Hahn / WPG	DIN A3	1 : 1.000
Freigegeben		07.07.2023	Thiele / WPG	Planname	Revision
			Ambs / bayernets	WK5100_GP_TP_TGa	0
				Blatt-Nr.	001

Geobasisdaten: Bayerische Vermessungsverwaltung

Anschluss-Blatt-Nr.: 2

Anschluss-Blatt-Nr.:



Gemeinde Wertingen  
Gemarkung Prettelshofen

Planfeststellungsbehörde

**Legende** (themenbezogene Auswahl zum vorliegenden Plan; weitere Verwendungen gemäß Symbol-/ Zeichenverzeichnis):

Gemarkung	— · — · — ·	Gastransportleitung geplant	—
Flurstücks-Grenze	—	KKS-Anlagen geplant	—
Topografie	—	Schutzstreifen (dingliche Sicherung)	- - -
Fremdleitungen	—	TS-Punkt mit Nr., Winkel u. Koordinate	○
Bestand Gas bayernets	—	Kilometrierung	⊗ km 00+00

Grundstücks-Ordnungsnummer **32**

Eigentümer-Schlüsselnummer **10**

Schilderpfahl (SPf) ○

Schilderpfahl mit Messkontakt (MK) ○

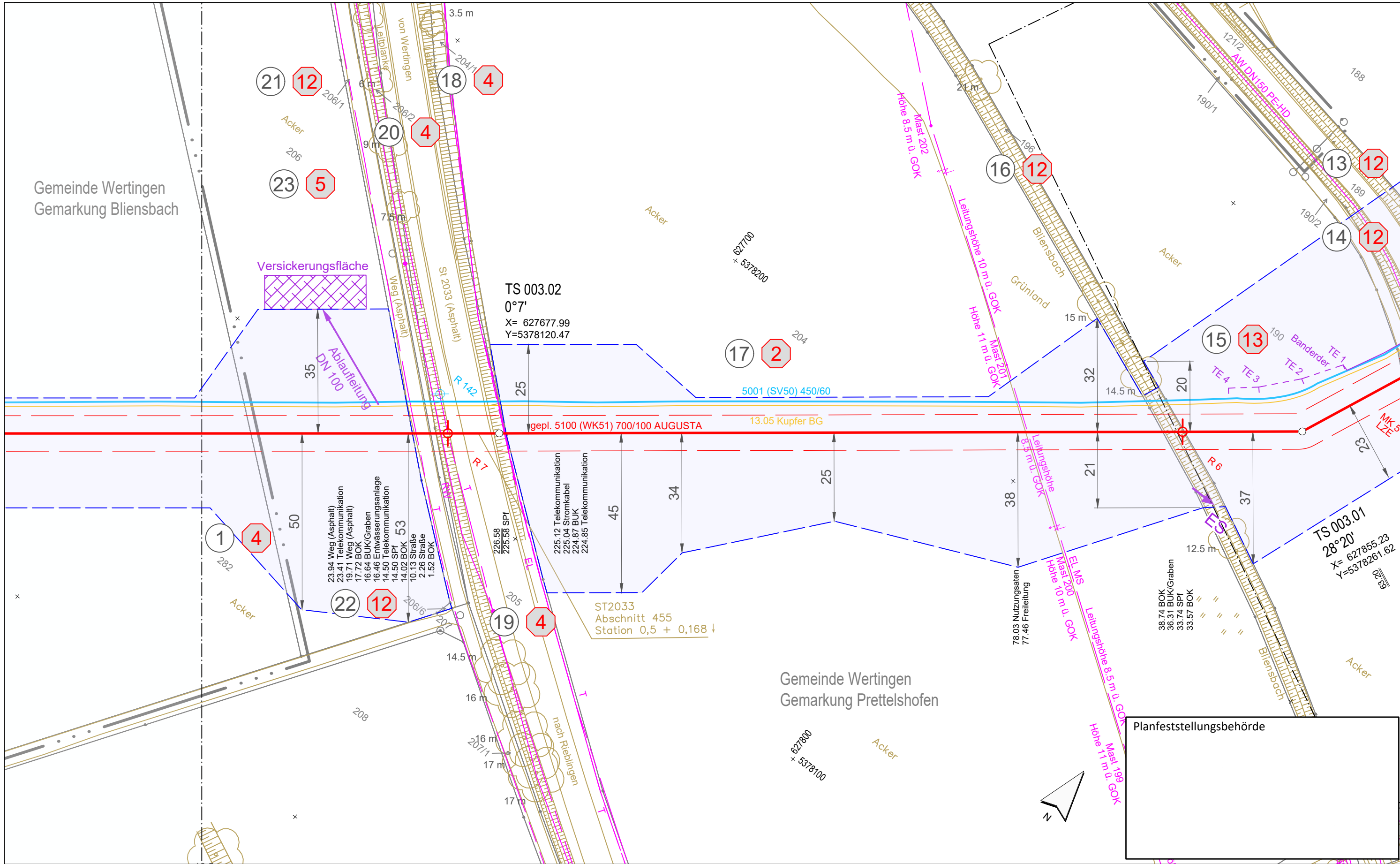
Arbeitsstreifen 0 10 20 30 40 50 Meter

Rev.	Datum	Änderung	Geplante Gastransportleitung AUGUSTA von Wertingen nach Kötz Planunterlagen zum Planfeststellungsverfahren (PF-V)		
			<b>Plan zum Grundstücksverzeichnis Leitung</b>		
Bundesland: Bayern		Regierungsbezirk: Schwaben	Landkreis: Dillingen a.d. Donau		
Erstellt		Datum	Name	Format	Maßstab
Geprüft		Datum	Revision		
Freigegeben		Datum	Plannamen		Blatt-Nr.
			WK5100_GP_TP_TGa_002		

Geobasisdaten: Bayerische Vermessungsverwaltung

Anschluss-Blatt-Nr.: 3

Anschluss-Blatt-Nr.: 1



**Legende** (themenbezogene Auswahl zum vorliegenden Plan; weitere Verwendungen gemäß Symbol-/Zeichenerzeichnis):

Gemarkung	— · — · — · — · — ·	Gastransportleitung geplant	— (red)
Flurstücks-Grenze	— (black)	KKS-Anlagen geplant	— (red dashed)
Topografie	— (yellow)	Schutzstreifen (dingliche Sicherung)	- - - - - (red dashed)
Fremdleitungen	— (magenta)	TS-Punkt mit Nr., Winkel u. Koordinate	⊙ (red)
Bestand Gas bayernets	— (blue)	Kilometrierung	⊙ km 00+00

Grundstücks-Ordnungsnummer **32**

Eigentümer-Schlüsselnummer **10**

Schilderpfahl (SPF) ⊙

Schilderpfahl mit Messkontakt (MK) ⊙

Arbeitsstreifen

0 10 20 30 40 50 Meter

Rev.	Datum	Änderung	Geplante Gastransportleitung AUGUSTA von Wertingen nach Kötz Planunterlagen zum Planfeststellungsverfahren (PF-V)		
			<b>Plan zum Grundstücksverzeichnis Leitung</b>		
			Bundesland: Bayern	Regierungsbezirk: Schwaben	Landkreis: Dillingen a.d. Donau
			Datum	Name	Format
			Erstellt	Döring; Hahn / WPG	DIN A3
			Geprüft	Thiele / WPG	Maßstab
			Freigegeben	Ambs / bayernets	Revision
					Blatt-Nr.
					0
					Planname
					WK5100_GP_TP_TGa
					003

Geobasisdaten: Bayerische Vermessungsverwaltung

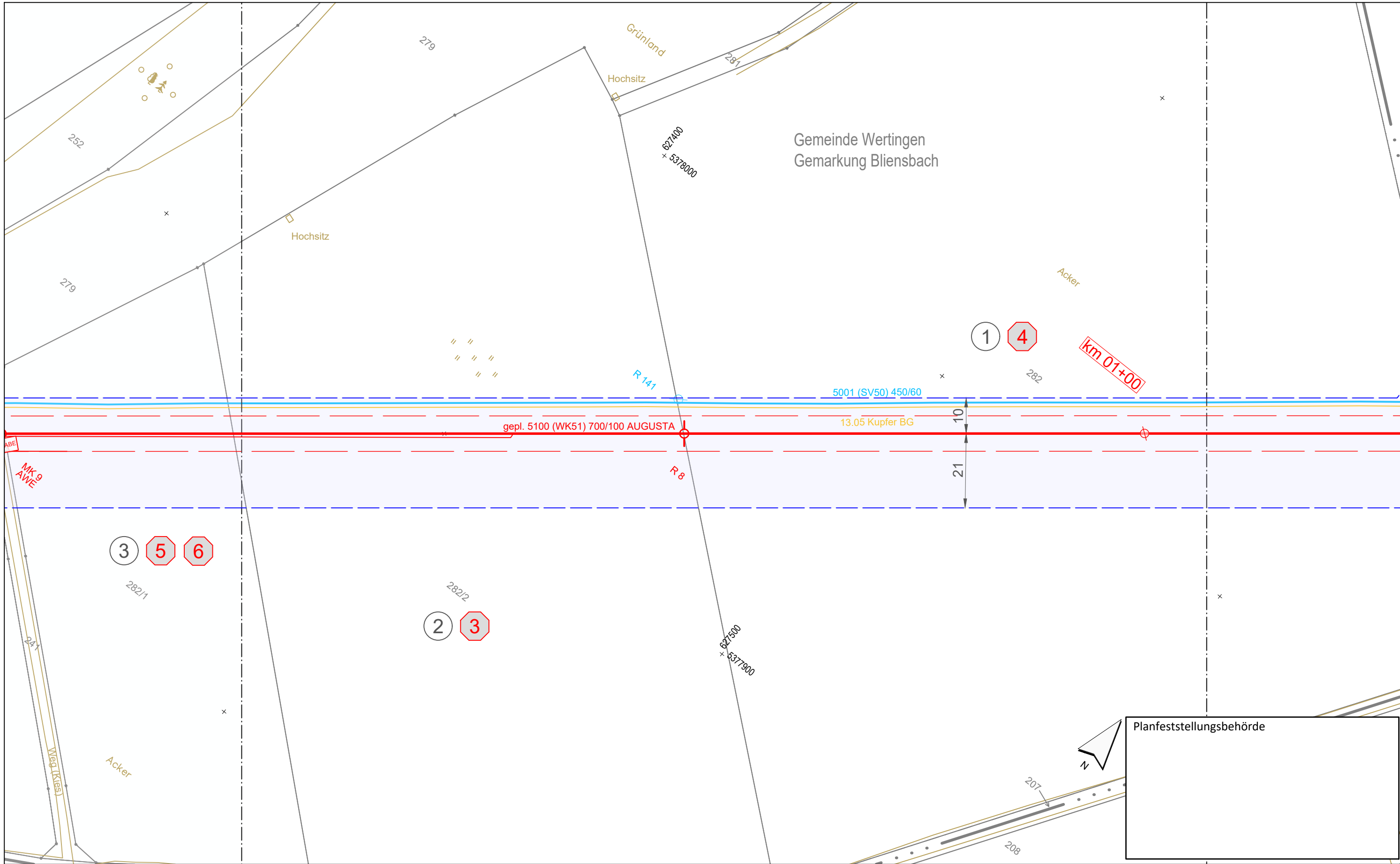
Planfeststellungsbehörde

Weihschlupf Planungen GmbH  
Planung und Bauberechnung

im Auftrag der  
**bayernets**  
energietransportsysteme

Anschluss-Blatt-Nr.: 4

Anschluss-Blatt-Nr.: 2



**Legende** (themenbezogene Auswahl zum vorliegenden Plan; weitere Verwendungen gemäß Symbol-/ Zeichenverzeichnis):

Gemarkung	— · — · — ·	Gastransportleitung geplant	— (red)
Flurstücks-Grenze	— (grey)	KKS-Anlagen geplant	— (red)
Topografie	— (yellow)	Schutzstreifen (dingliche Sicherung)	- - - (red)
Fremdleitungen	— (magenta)	TS-Punkt mit Nr., Winkel u. Koordinate	⊙ (red)
Bestand Gas bayernets	— (blue)	Kilometrierung	⊙ km 00+00 (red)

Grundstücks-Ordnungsnummer **32**

Eigentümer-Schlüsselnummer **10**

Schilderpfahl (SPf)

Schilderpfahl mit Messkontakt (MK)

Arbeitsstreifen

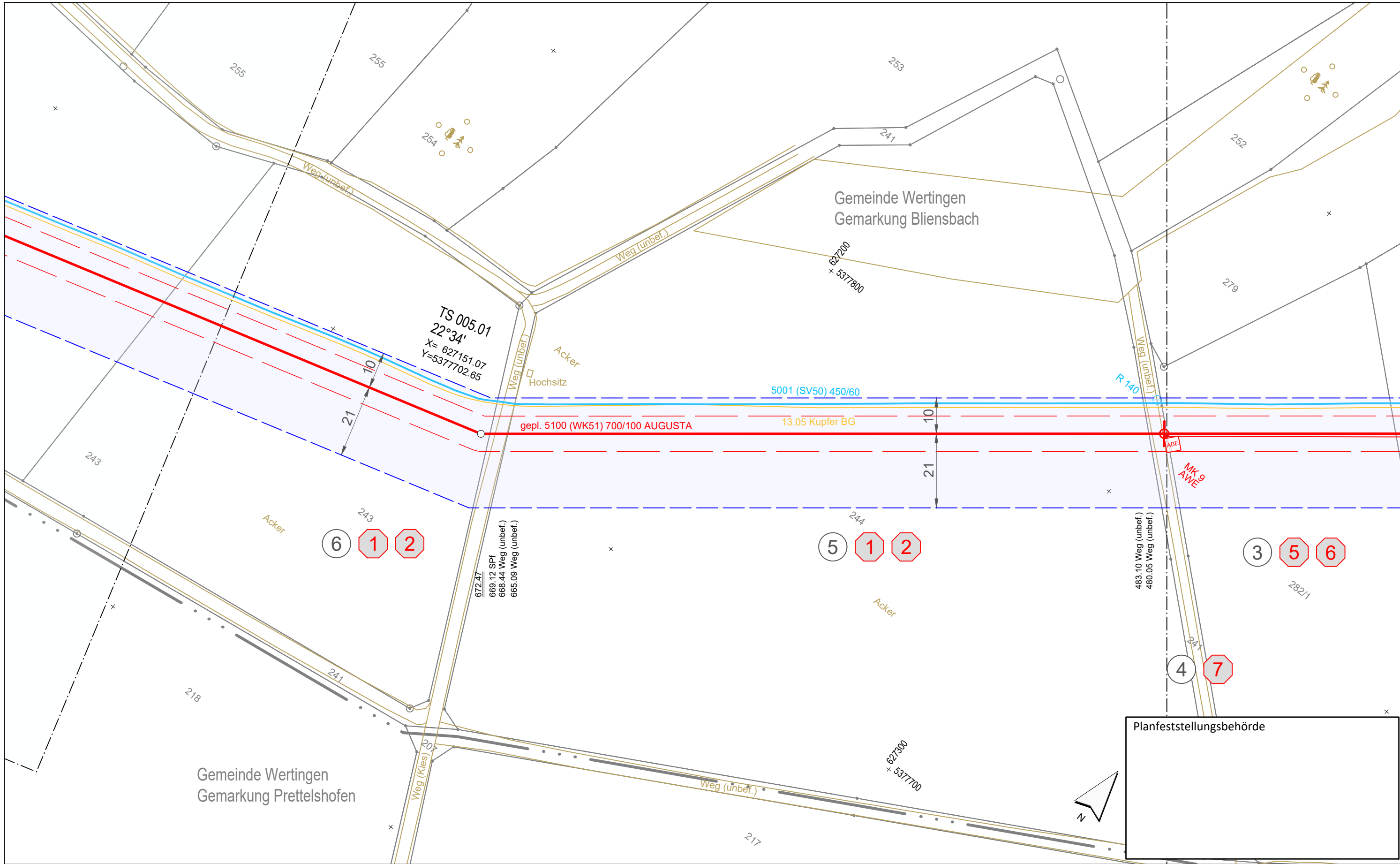
0 10 20 30 40 50 Meter

Rev.	Datum	Änderung	Geplante Gastransportleitung AUGUSTA von Wertingen nach Kötz Planunterlagen zum Planfeststellungsverfahren (PF-V)		
			<b>Plan zum Grundstücksverzeichnis Leitung</b>		
			Bundesland: Bayern	Regierungsbezirk: Schwaben	Landkreis: Dillingen a.d. Donau
			Erstellt	07.07.2023	Döring; Hahn / WPG
			Geprüft	07.07.2023	Thiele / WPG
			Freigegeben	07.07.2023	Ambs / bayernets
			Name	Format	Maßstab
			Döring; Hahn / WPG	DIN A3	1 : 1.000
			Planname	Revision	
			WK5100_GP_TP_TGa_004	0	
			Blatt-Nr.		
			004		

Geobasisdaten: Bayerische Vermessungsverwaltung

Anschluss-Blatt-Nr.: 5

Anschluss-Blatt-Nr.: 3



Planfeststellungsbehörde

**Legende** (themenbezogene Auswahl zum vorliegenden Plan; weitere Verwendungen gemäß Symbol-/Zeicherverzeichnis):

Gemarkung	— · · · —	Gastransportleitung geplant	—
Flurstücks-Grenze	—	KKS-Anlagen geplant	—
Topografie	—	Schutzstreifen (dingliche Sicherung)	- - - -
Fremdleitungen	—	TS-Punkt mit Nr., Winkel u. Koordinate	○
Bestand Gas bayernets	—	Kilometrierung	⊗ km 00+00

Grundstücks-Ordnungsnummer **32**

Eigentümer-Schlüsselnummer **10**

Schilderpfahl (SPF) ○

Schilderpfahl mit Messkontakt (MK) ⊗

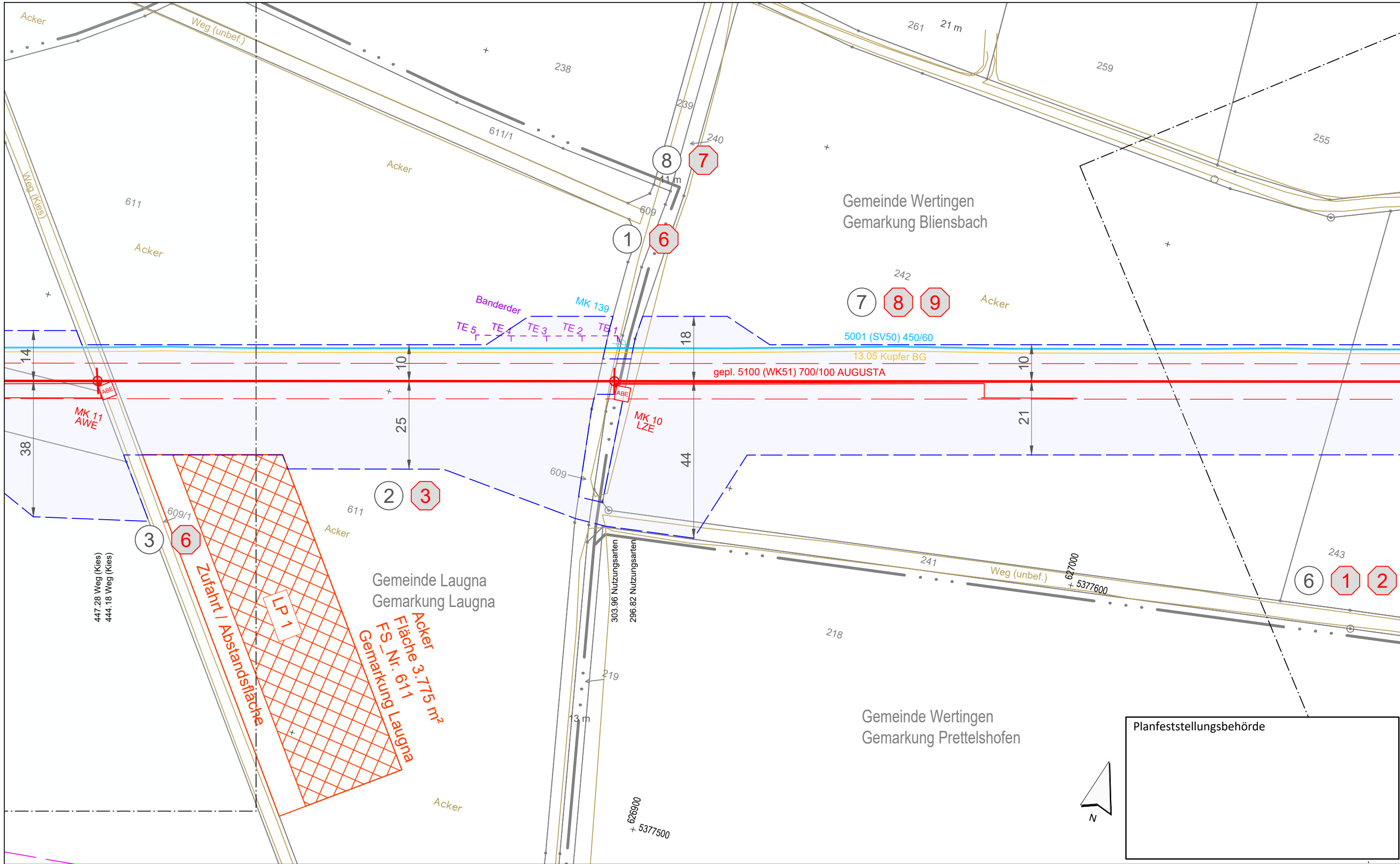
Arbeitsstreifen

0 10 20 30 40 50 Meter

Rev.	Datum	Änderung	Geplante Gastransportleitung AUGUSTA von Wertingen nach Kötz Planunterlagen zum Planfeststellungsverfahren (PF-V)		
			Weisshaupt Planungen GmbH Planung und Bauberechnung im Auftrag der <b>bayernets</b> energie transport systeme		
			<b>Plan zum Grundstücksverzeichnis Leitung</b> Leitung 5100 (WK51) DN 700 MOP 100 Schutzstreifen 10 m		
Bundesland: Bayern		Regierungsbezirk: Schwaben	Landkreis: Dillingen a.d. Donau		
Erstellt		Datum	Name	Format	Maßstab
Geprüft		Datum	Döring; Hahn / WPG	DIN A3	1 : 1.000
Freigegeben		Datum	Thiele / WPG	Planname	Revision
			Ambs / bayernets	WK5100_GP_TP_TGa_005	0
Geobasisdaten: Bayerische Vermessungsverwaltung					

Anschluss-Blatt-Nr.: 6

Anschluss-Blatt-Nr.: 4



Gemeinde Wertingen  
Gemarkung Bliensbach

Gemeinde Laugna  
Gemarkung Laugna

Gemeinde Wertingen  
Gemarkung Prettelshofen

Planfeststellungsbehörde

**Legende** (themenbezogene Auswahl zum vorliegenden Plan; weitere Verwendungen gemäß Symbol-/ Zeichenverzeichnis):

Gemarkung	— · — · — ·	Gastransportleitung geplant	— (red)
Flurstücks-Grenze	— (grey)	KKS-Anlagen geplant	— (red)
Topografie	— (yellow)	Schutzstreifen (dingliche Sicherung)	- - - (red)
Fremdleitungen	— (magenta)	TS-Punkt mit Nr., Winkel u. Koordinate	⊖ (red)
Bestand Gas bayernets	— (blue)	Kilometrierung	⊗ km 00+00

Grundstücks-Ordnungsnummer **32**

Eigentümer-Schlüsselnummer **10**

Schilderpfahl (SPf) **⊙**

Schilderpfahl mit Messkontakt (MK) **⊙**

Arbeitsstreifen

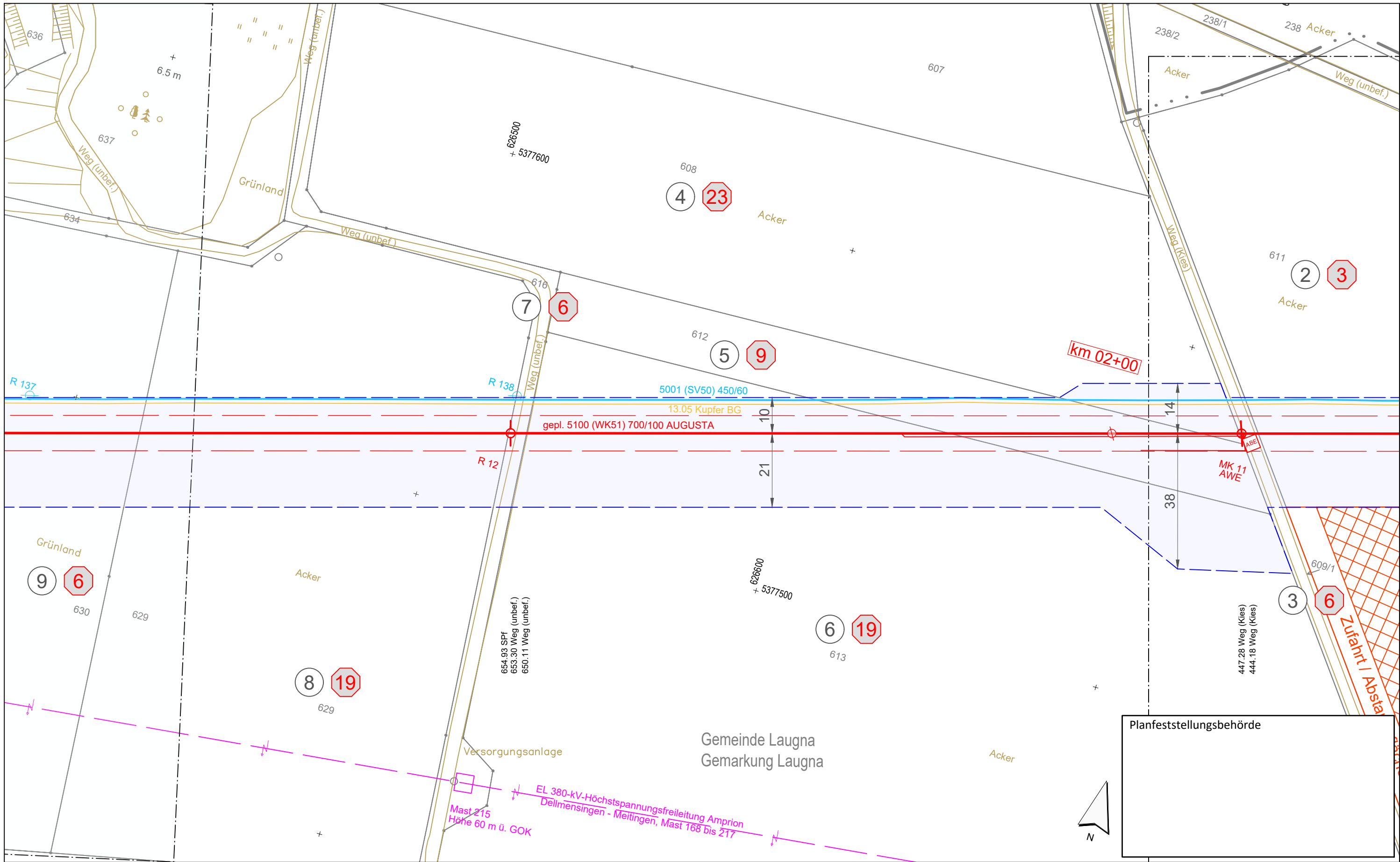
0 10 20 30 40 50 Meter

Rev.	Datum	Änderung	Geplante Gastransportleitung AUGUSTA von Wertingen nach Kötz Planunterlagen zum Planfeststellungsverfahren (PF-V)		
			<b>Plan zum Grundstücksverzeichnis Leitung</b>		
			Bundesland: Bayern	Regierungsbezirk: Schwaben	Landkreis: Dillingen a.d. Donau
			Leitung 5100 (WK51) DN 700 MOP 100 Schutzstreifen 10 m		
			Erstellt	07.07.2023	Döring; Hahn / WPG
			Geprüft	07.07.2023	Thiele / WPG
			Freigegeben	07.07.2023	Ambs / bayernets
			Format	Maßstab	Revision
			DIN A3	1 : 1.000	0
			Planname	Blatt-Nr.	
			WK5100_GP_TP_TGa	006	

Geobasisdaten: Bayerische Vermessungsverwaltung

Anschluss-Blatt-Nr.: 7

Anschluss-Blatt-Nr.: 5



Planfeststellungsbehörde

**Legende** (themenbezogene Auswahl zum vorliegenden Plan; weitere Verwendungen gemäß Symbol-/ Zeichenverzeichnis):

Gemarkung	— · — · —	Gastransportleitung geplant	— (red)
Flurstücks-Grenze	— (grey)	KKS-Anlagen geplant	— (red)
Topografie	— (yellow)	Schutzstreifen (dingliche Sicherung)	- - - (red)
Fremdleitungen	— (magenta)	TS-Punkt mit Nr., Winkel u. Koordinate	⊖ (red)
Bestand Gas bayernets	— (blue)	Kilometrierung	⊗ km 00+00

Grundstücks-Ordnungsnummer **32**

Eigentümer-Schlüsselnummer **10**

Schilderpfahl (SPF) ⊖

Schilderpfahl mit Messkontakt (MK) ⊗

Arbeitsstreifen 0 10 20 30 40 50 Meter

Rev.	Datum	Änderung

**Geplante Gastransportleitung AUGUSTA von Wertingen nach Kötz**  
Planunterlagen zum Planfeststellungsverfahren (PF-V)

**Plan zum Grundstücksverzeichnis Leitung** Leitung 5100 (WK51) DN 700 MOP 100 Schutzstreifen 10 m

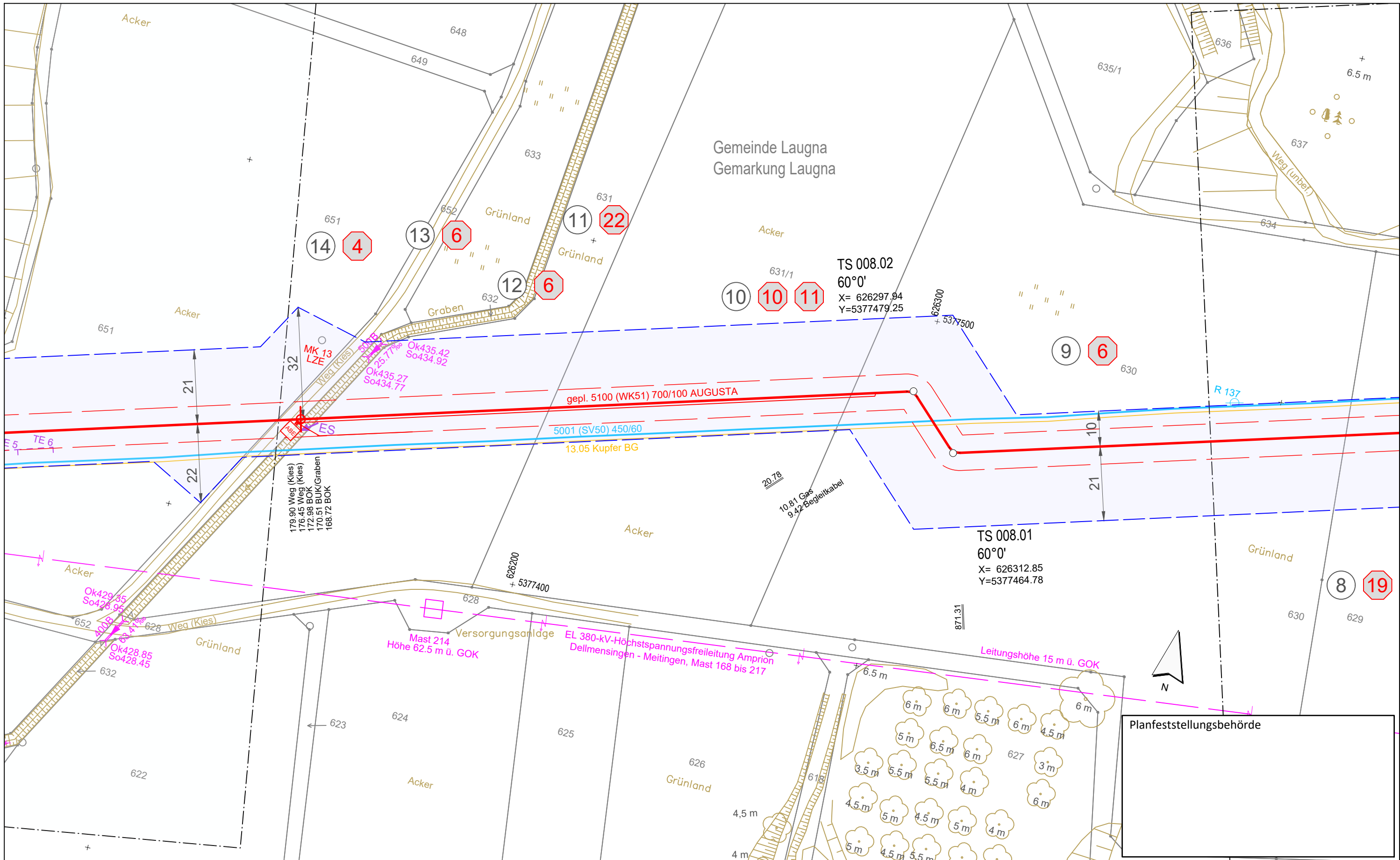
Bundesland: Bayern	Regierungsbezirk: Schwaben	Landkreis: Dillingen a.d. Donau			
Erstellt	Datum	Name	Format	Maßstab	Revision
Geprüft	07.07.2023	Döring; Hahn / WPG	DIN A3	1 : 1.000	0
Freigegeben	07.07.2023	Thiele / WPG	Planname		Blatt-Nr.
		Ambs / bayernets	WK5100_GP_TP_TGa		007

Geobasisdaten: Bayerische Vermessungsverwaltung

Anschluss-Blatt-Nr.: 8

Anschluss-Blatt-Nr.: 6





**Legende** (themenbezogene Auswahl zum vorliegenden Plan; weitere Verwendungen gemäß Symbol-/Zeichenerzeichnis):

Gemarkung	— · — · —	Gastransportleitung geplant	— (red)
Flurstücks-Grenze	— (grey)	KKS-Anlagen geplant	— (red)
Topografie	— (yellow)	Schutzstreifen (dingliche Sicherung)	- - - (red)
Fremdleitungen	— (magenta)	TS-Punkt mit Nr., Winkel u. Koordinate	○ (red)
Bestand Gas bayernets	— (blue)	Kilometrierung	⊗ km 00+00

Grundstücks-Ordnungsnummer **32**

Eigentümer-Schlüsselnummer **10**

Schilderpfahl (SPf) ○ (red)

Schilderpfahl mit Messkontakt (MK) ○ (red)

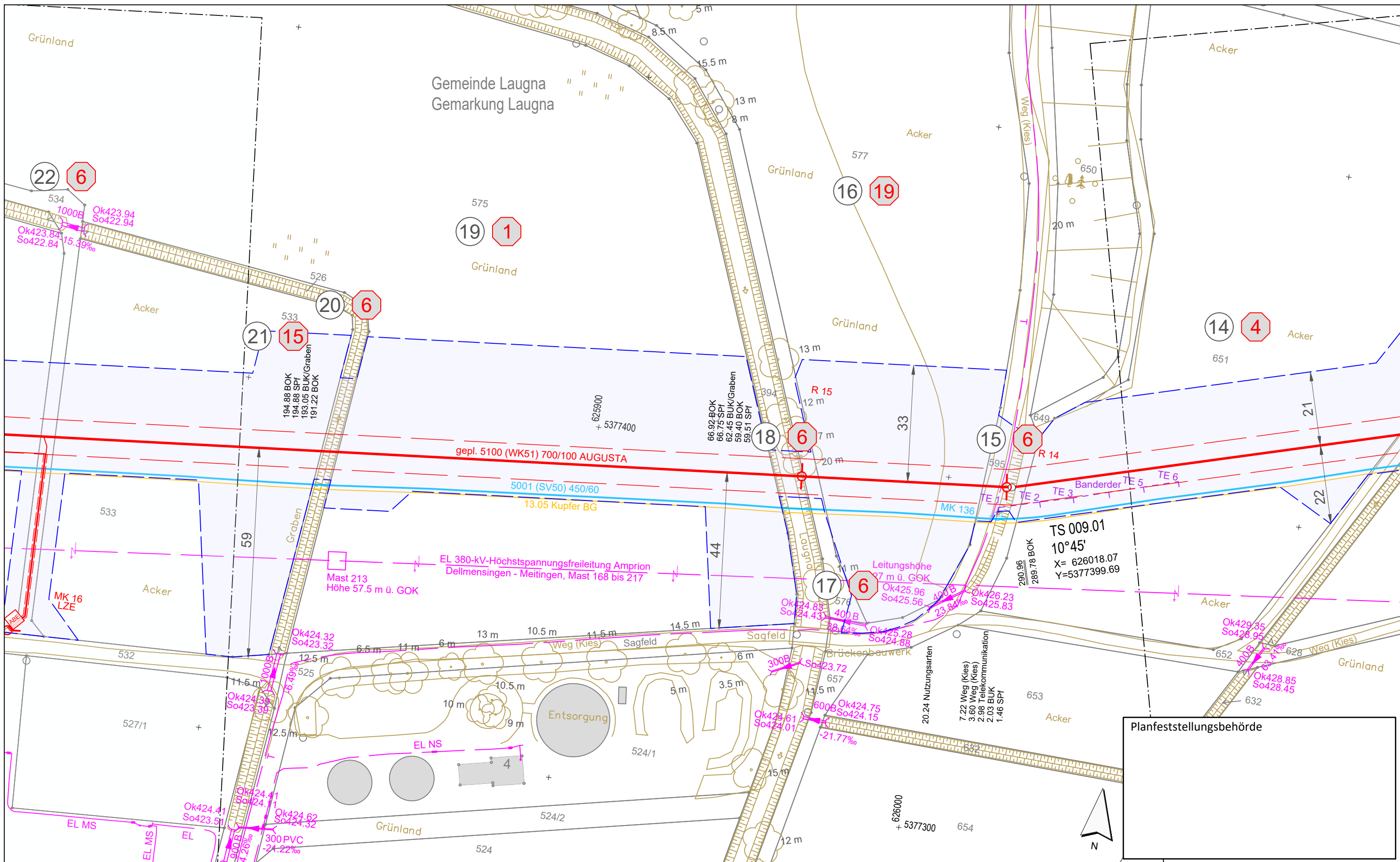
Arbeitsstreifen 0 10 20 30 40 50 Meter

Rev.	Datum	Änderung	Geplante Gastransportleitung AUGUSTA von Wertingen nach Kötz		
			Planunterlagen zum Planfeststellungsverfahren (PF-V)		
			Plan zum Grundstücksverzeichnis Leitung		
			Bundesland: Bayern	Regierungsbezirk: Schwaben	Landkreis: Dillingen a.d. Donau
			Erstellt	Datum	Name
			Geprüft	07.07.2023	Döring; Hahn / WPG
			Freigegeben	07.07.2023	Thiele / WPG
					Format
					DIN A3
					Maßstab
					1 : 1.000
					Revision
					0
					Blatt-Nr.
					008

Geobasisdaten: Bayerische Vermessungsverwaltung

Anschluss-Blatt-Nr.: 9

Anschluss-Blatt-Nr.: 7



Planfeststellungsbehörde

Legende (themenbezogene Auswahl zum vorliegenden Plan; weitere Verwendungen gemäß Symbol-/ Zeichenverzeichnis):

- |                       |             |  |            |
|-----------------------|-------------|--|------------|
| Gemarkung             | — · — · — · | Gastransportleitung geplant            | — (red)    |
| Flurstücks-Grenze     | — (dashed)  | KKS-Anlagen geplant                    | — (red)    |
| Topografie            | — (yellow)  | Schutzstreifen (dingliche Sicherung)   | — (dashed) |
| Fremdleitungen        | — (purple)  | TS-Punkt mit Nr., Winkel u. Koordinate | — (red)    |
| Bestand Gas bayernets | — (blue)    | Kilometrierung                         | ⊗ km 00+00 |

Grundstücks-Ordnungsnummer **32**

Eigentümer-Schlüsselnummer **10**

Schilderpfahl (SPF) **⊙**

Schilderpfahl mit Messkontakt (MK) **⊙**

Arbeitsstreifen 0 10 20 30 40 50 Meter

Rev.	Datum	Änderung

Geplante Gastransportleitung AUGUSTA von Wertingen nach Kötz  
Planunterlagen zum Planfeststellungsverfahren (PF-V)

Plan zum Grundstücksverzeichnis Leitung

Bundesland: Bayern | Regierungsbezirk: Schwaben | Landkreis: Dillingen a.d. Donau

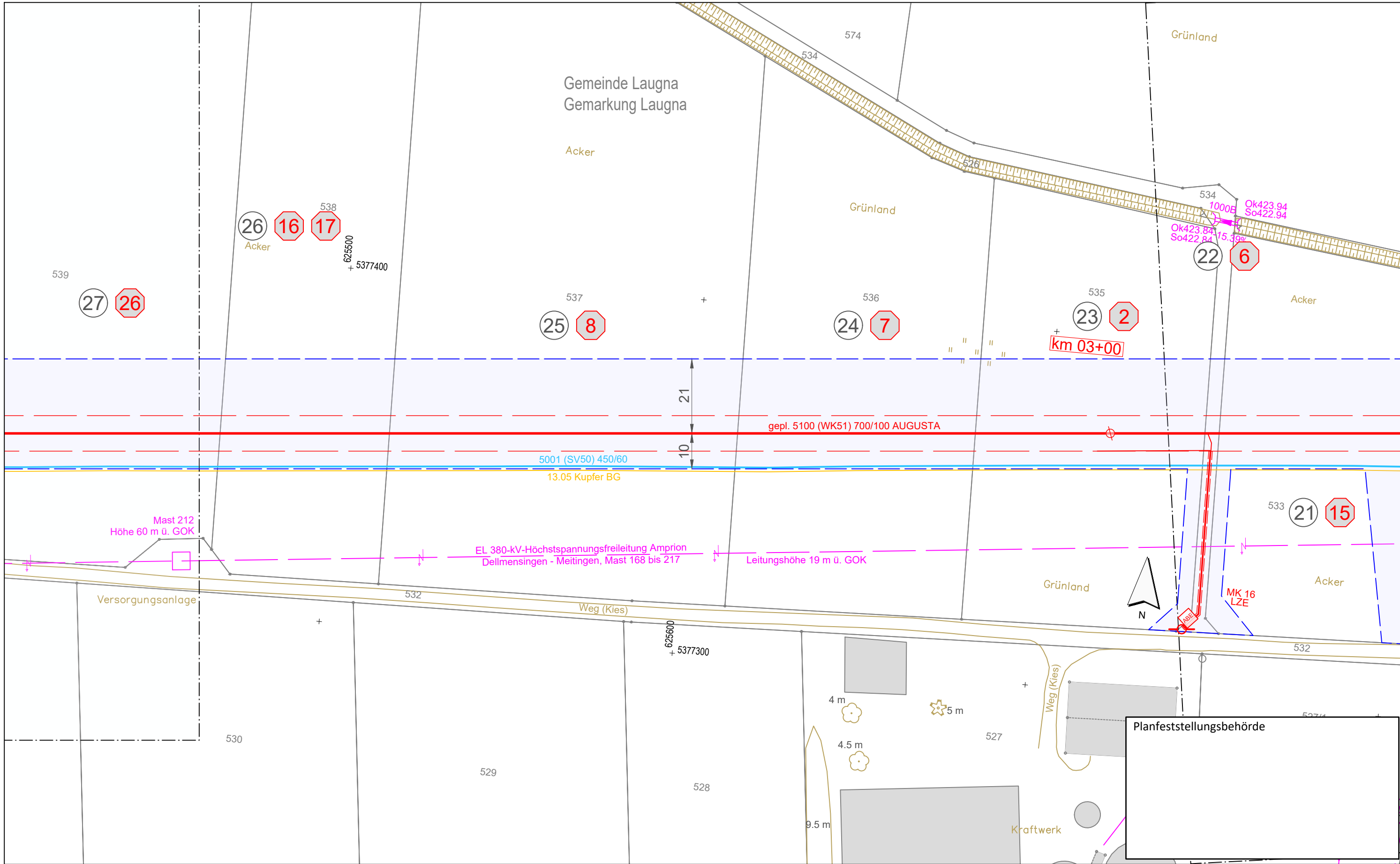
Leitung 5100 (WK51) DN 700 MOP 100 Schutzstreifen 10 m

Erstellt	07.07.2023	Döring; Hahn / WPG	Format	DIN A3	Maßstab	1 : 1.000	Revision	0
Geprüft	07.07.2023	Thiele / WPG	Planname					
Freigegeben	07.07.2023	Ambs / bayernets	WK5100_GP_TP_TGa	Blatt-Nr. 009				

Geobasisdaten: Bayerische Vermessungsverwaltung

Anschluss-Blatt-Nr.: 10

Anschluss-Blatt-Nr.: 8



**Legende** (themenbezogene Auswahl zum vorliegenden Plan; weitere Verwendungen gemäß Symbol-/ Zeichenverzeichnis):

Gemarkung	— · — · — ·	Gastransportleitung geplant	—
Flurstücks-Grenze	—	KKS-Anlagen geplant	—
Topografie	—	Schutzstreifen (dingliche Sicherung)	- - -
Fremdleitungen	—	TS-Punkt mit Nr., Winkel u. Koordinate	○
Bestand Gas bayernets	—	Kilometrierung	⊗ km 00+00

Grundstücks-Ordnungsnummer **32**

Eigentümer-Schlüsselnummer **10**

Schilderpfahl (SPf) ○

Schilderpfahl mit Messkontakt (MK) ○

Arbeitsstreifen

0 10 20 30 40 50 Meter

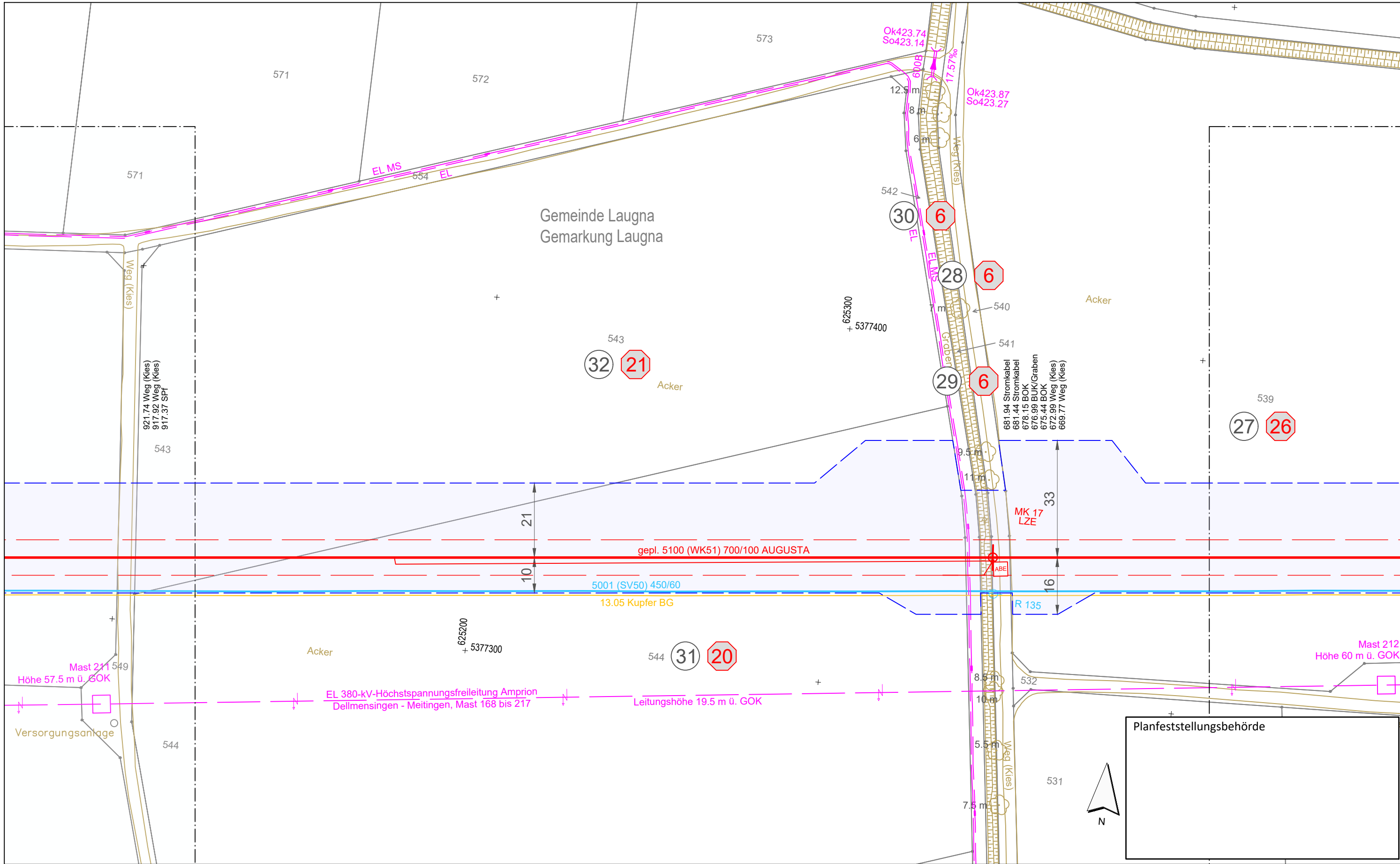
Rev.	Datum	Änderung	Geplante Gastransportleitung AUGUSTA von Wertingen nach Kötz Planunterlagen zum Planfeststellungsverfahren (PF-V)		
			<b>Plan zum Grundstücksverzeichnis Leitung</b> Leitung 5100 (WK51) DN 700 MOP 100 Schutzstreifen 10 m		
			Bundesland: Bayern	Regierungsbezirk: Schwaben	Landkreis: Dillingen a.d.Donau
			Datum	Name	Format
			Erstellt	Döring / Hahn / WPG	DIN A3
			Geprüft	Thiele / WPG	Maßstab
			Freigegeben	Ambs / bayernets	Revision
					Blatt-Nr.
					Planname
					WK5100_GP_TP_TGa_010

Geobasisdaten: Bayerische Vermessungsverwaltung

Wielhaupt Planungen GmbH  
Planung und Baubewachung  
im Auftrag der  
**bayernets**  
energietechniksysteme

Anschluss-Blatt-Nr.: 11

Anschluss-Blatt-Nr.: 9



Gemeinde Laugna  
Gemarkung Laugna

Planfeststellungsbehörde

**Legende** (themenbezogene Auswahl zum vorliegenden Plan; weitere Verwendungen gemäß Symbol-/ Zeichenverzeichnis):

Gemarkung	— · — · — ·	Gastransportleitung geplant	— (red)
Flurstücks-Grenze	— (dashed)	KKS-Anlagen geplant	— (red)
Topografie	— (yellow)	Schutzstreifen (dingliche Sicherung)	— (dashed)
Fremdleitungen	— (magenta)	TS-Punkt mit Nr., Winkel u. Koordinate	— (red)
Bestand Gas bayernets	— (blue)	Kilometrierung	⊗ km 00+00

Grundstücks-Ordnungsnummer **32**

Eigentümer-Schlüsselnummer **10**

Schilderpfahl (SPf) **⊗**

Schilderpfahl mit Messkontakt (MK) **⊗**

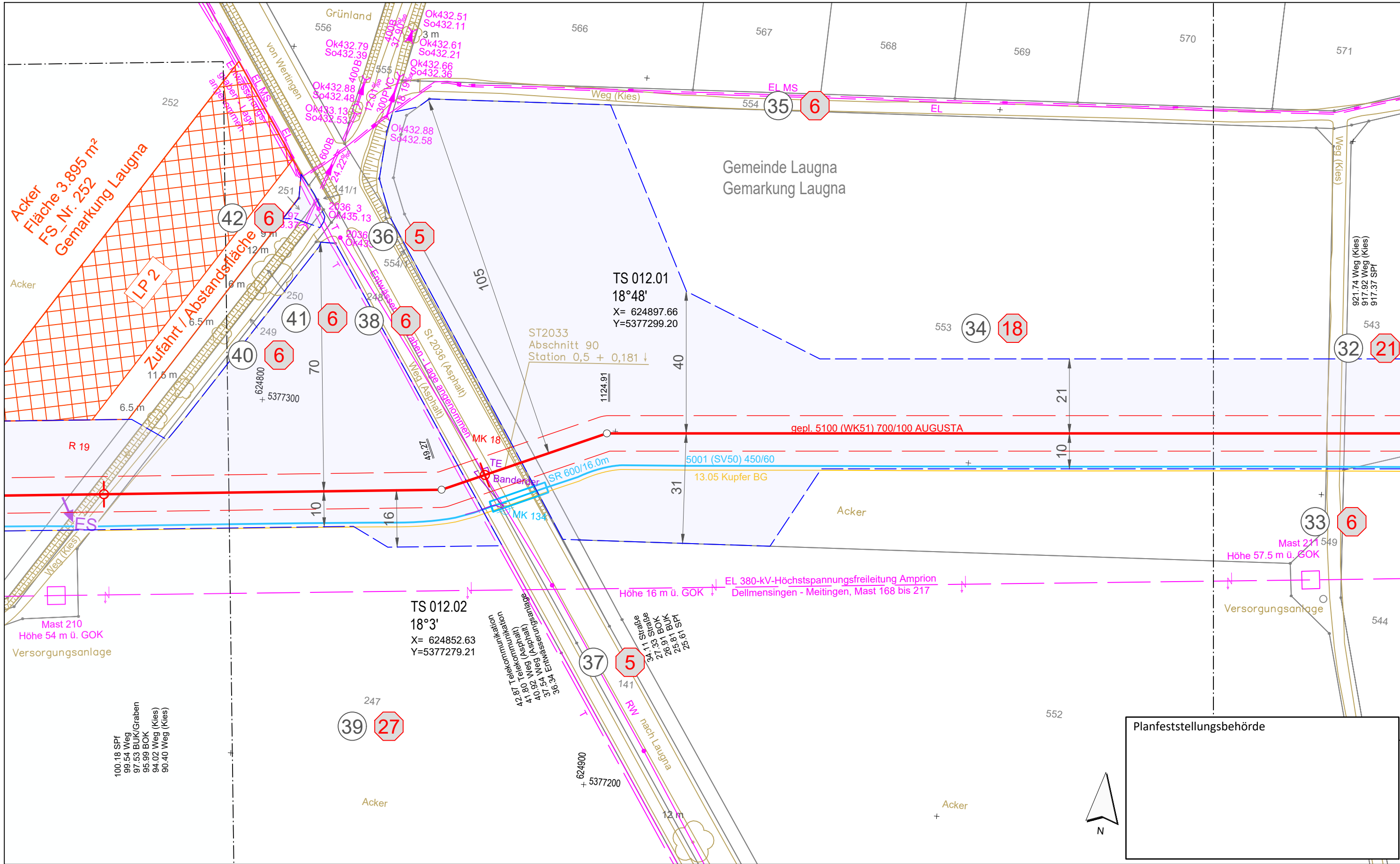
Arbeitsstreifen

0 10 20 30 40 50 Meter

Rev.	Datum	Änderung	Geplante Gastransportleitung AUGUSTA von Wertingen nach Kötz		
			Planunterlagen zum Planfeststellungsverfahren (PF-V)		
			Plan zum Grundstücksverzeichnis Leitung		
			Leitung 5100 (WK51) DN 700 MOP 100 Schutzstreifen 10 m		
			Bundesland: Bayern	Regierungsbezirk: Schwaben	Landkreis: Dillingen a.d. Donau
			Datum	Name	Maßstab
			Erstellt 07.07.2023	Döring; Hahn / WPG	DIN A3 1 : 1.000
			Geprüft 07.07.2023	Thiele / WPG	Revision 0
			Freigegeben 07.07.2023	Ambs / bayernets	Blatt-Nr. 011
Geobasisdaten: Bayerische Vermessungsverwaltung					

Anschluss-Blatt-Nr.: 12

Anschluss-Blatt-Nr.: 10



**Legende** (themenbezogene Auswahl zum vorliegenden Plan; weitere Verwendungen gemäß Symbol-/Zeicherverzeichnis):

Gemarkung	— · — · — ·	Gastransportleitung geplant	— (red) —
Flurstücks-Grenze	— (grey) —	KKS-Anlagen geplant	— (red) —
Topografie	— (yellow) —	Schutzstreifen (dingliche Sicherung)	- - - - -
Fremdleitungen	— (pink) —	TS-Punkt mit Nr., Winkel u. Koordinate	⊙ (red)
Bestand Gas bayernets	— (blue) —	Kilometrierung	⊗ km 00+00

Grundstücks-Ordnungsnummer	32
Eigentümer-Schlüsselnummer	10
Schilderpfahl (SPf)	⊙ (red)
Schilderpfahl mit Messkontakt (MK)	⊙ (red)
Arbeitsstreifen	— (blue) —

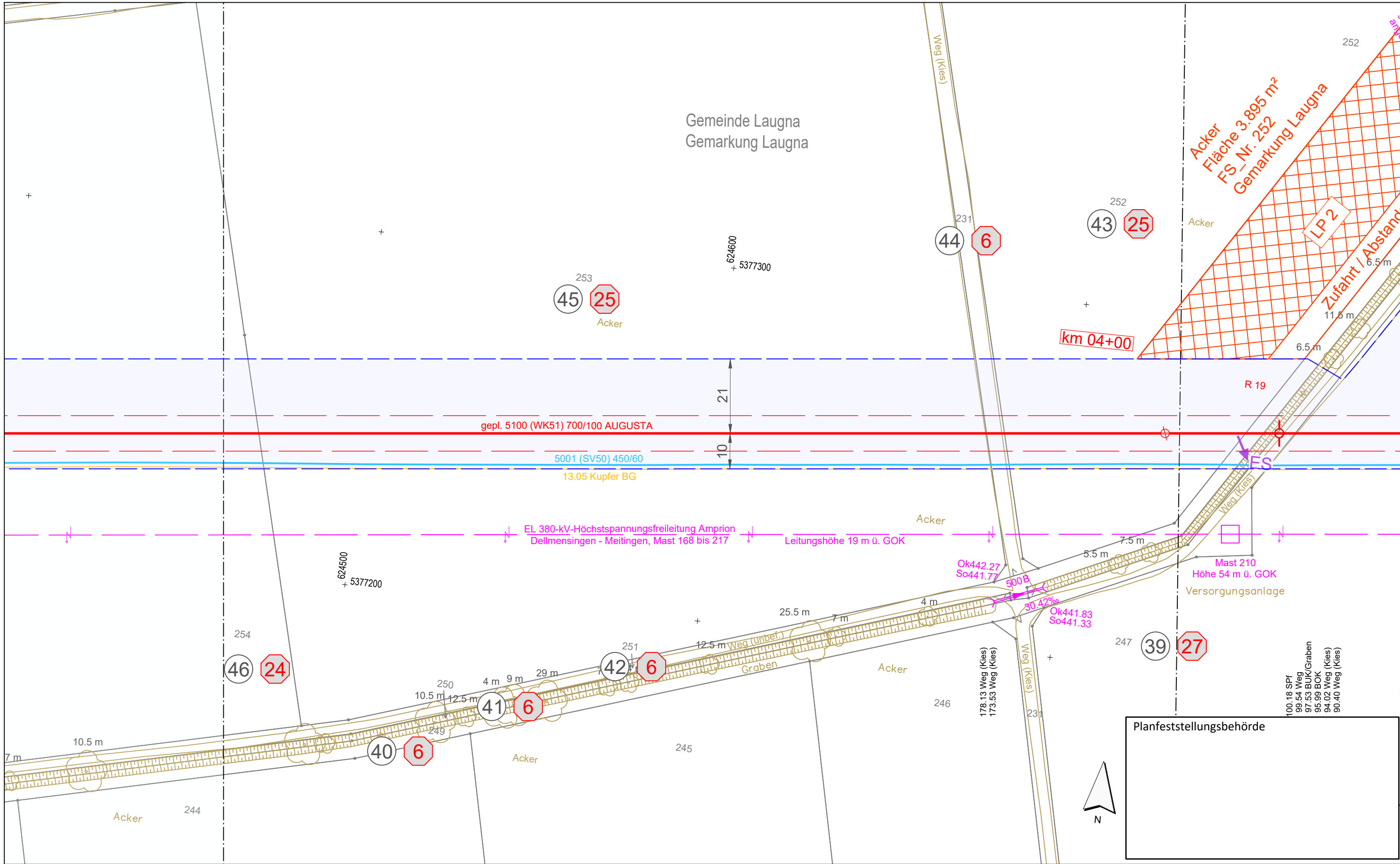
0 10 20 30 40 50 Meter

Rev.	Datum	Änderung	Geplante Gastransportleitung AUGUSTA von Wertingen nach Kötz Planunterlagen zum Planfeststellungsverfahren (PF-V)			
			<b>Plan zum Grundstücksverzeichnis Leitung</b>			
			Leitung 5100 (WK51) DN 700 MOP 100 Schutzstreifen 10 m			
Bundesland: Bayern		Regierungsbezirk: Schwaben	Landkreis: Dillingen a.d. Donau			
Erstellt		Datum	Name	Format	Maßstab	
Geprüft		07.07.2023	Döring; Hahn / WPG	DIN A3	1 : 1.000	
Freigegeben		07.07.2023	Thiele / WPG	Planname	Revision	
			Ambs / bayernets	WK5100_GP_TP_TGa	012	

Geobasisdaten: Bayerische Vermessungsverwaltung

Anschluss-Blatt-Nr.: 13

Anschluss-Blatt-Nr.: 11



**Legende** (themenbezogene Auswahl zum vorliegenden Plan; weitere Verwendungen gemäß Symbol-/ Zeichenverzeichnis):

Gemarkung	— · — · — ·	Gastransportleitung geplant	—
Flurstücks-Grenze	—	KKS-Anlagen geplant	—
Topografie	—	Schutzstreifen (dingliche Sicherung)	- - - -
Fremdleitungen	—	TS-Punkt mit Nr., Winkel u. Koordinate	○
Bestand Gas bayernets	—	Kilometrierung	km 00+00

Grundstücks-Ordnungsnummer **32**

Eigentümer-Schlüsselnummer **10**

Schilderpfahl (SPf) ○

Schilderpfahl mit Messkontakt (MK) ○

Arbeitsstreifen

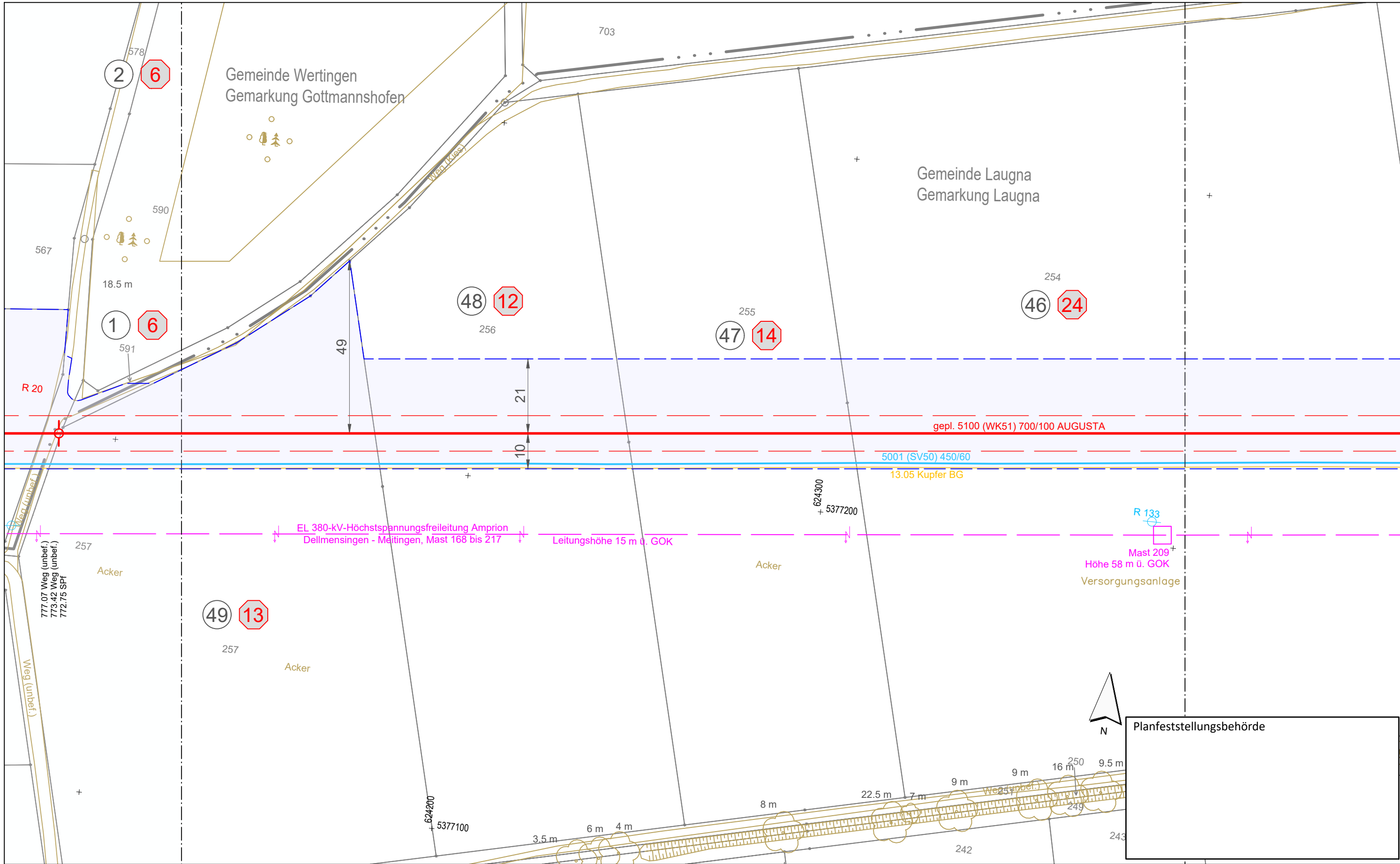
0 10 20 30 40 50 Meter

Rev.	Datum	Änderung	Geplante Gastransportleitung AUGUSTA von Wertingen nach Kötz Planunterlagen zum Planfeststellungsverfahren (PF-V)		
			<b>Plan zum Grundstücksverzeichnis Leitung</b>		
Bundesland: Bayern		Regierungsbezirk: Schwaben	Landkreis: Dillingen a.d. Donau		
Erstellt		Datum	Name	Format	Maßstab
Geprüft		07.07.2023	Döring; Hahn / WPG	DIN A3	1 : 1.000
Freigegeben		07.07.2023	Thiele / WPG	Planname	Revision
			Ambs / bayernets	WK5100_GP_TP_TGa_013	0

Geobasisdaten: Bayerische Vermessungsverwaltung

Anschluss-Blatt-Nr.: 14

Anschluss-Blatt-Nr.: 12



**Legende** (themenbezogene Auswahl zum vorliegenden Plan; weitere Verwendungen gemäß Symbol-/ Zeichenverzeichnis):

Gemarkung	— · — · — ·	Gastransportleitung geplant	— (red)
Flurstücks-Grenze	— (grey)	KKS-Anlagen geplant	— (red)
Topografie	— (yellow)	Schutzstreifen (dingliche Sicherung)	- - - (red)
Fremdleitungen	— (magenta)	TS-Punkt mit Nr., Winkel u. Koordinate	⊖ (red)
Bestand Gas bayernets	— (blue)	Kilometrierung	⊗ km 00+00

Grundstücks-Ordnungsnummer **32**

Eigentümer-Schlüsselnummer **10**

Schilderpfahl (SPF) ⊖ (red)

Schilderpfahl mit Messkontakt (MK) ⊖ (red)

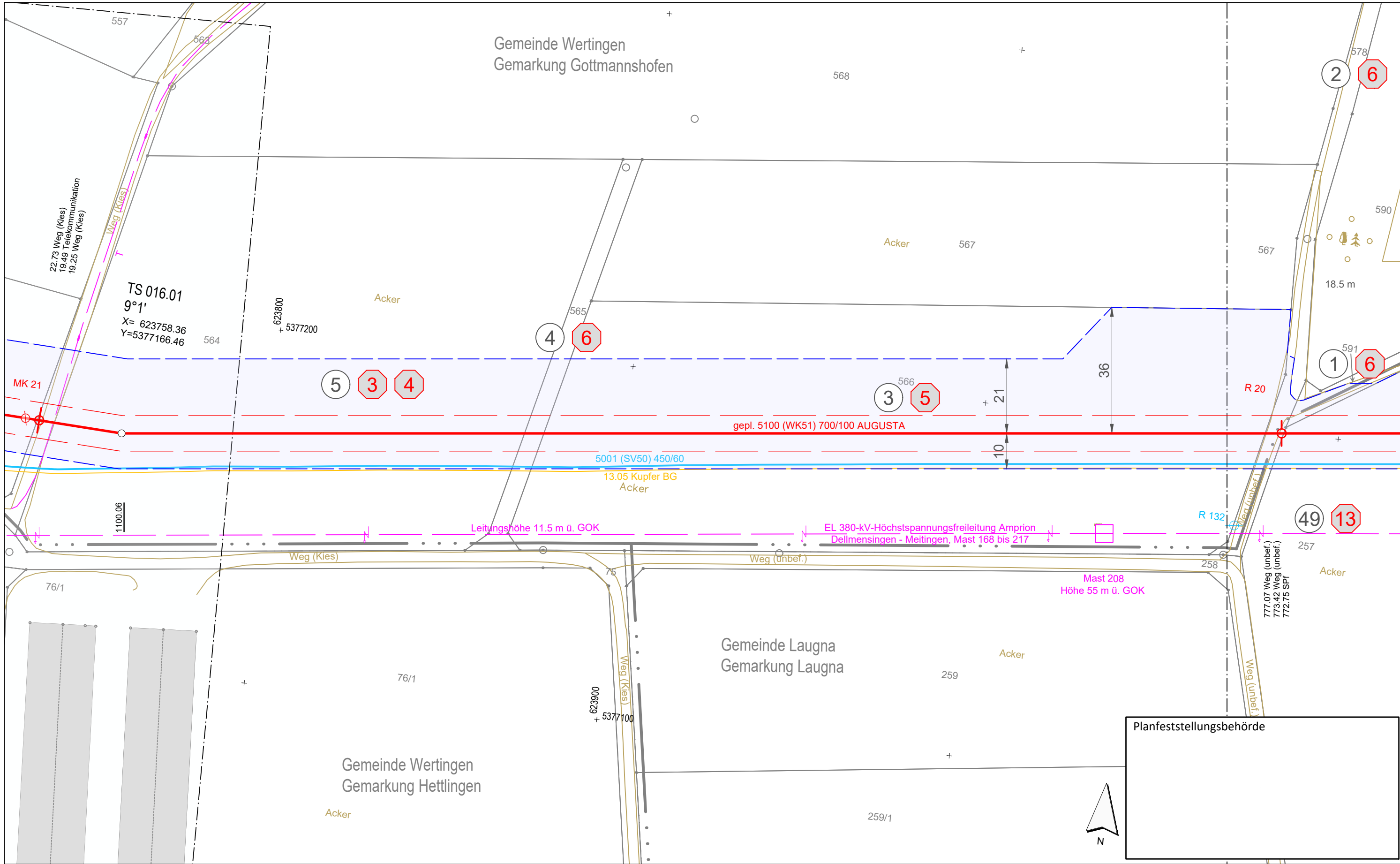
Arbeitsstreifen 0 10 20 30 40 50 Meter

Rev.		Datum	Änderung	Geplante Gastransportleitung AUGUSTA von Wertingen nach Kötz Planunterlagen zum Planfeststellungsverfahren (PF-V)		 im Auftrag der  energietechnik systeme
Plan zum Grundstücksverzeichnis Leitung				Leitung 5100 (WK51) DN 700 MOP 100 Schutzstreifen 10 m		
Bundesland: Bayern		Regierungsbezirk: Schwaben	Landkreis: Dillingen a.d. Donau			
Erstellt		Datum	Name	Format	Maßstab	Revision
Geprüft		07.07.2023	Döring; Hahn / WPG	DIN A3	1 : 1.000	0
Freigegeben		07.07.2023	Thiele / WPG	Planname		Blatt-Nr.
			Ambs / bayernets	WK5100_GP_TP_TGa		014
Geobasisdaten: Bayerische Vermessungsverwaltung						

Anschluss-Blatt-Nr.: 15

Anschluss-Blatt-Nr.: 13

622\_WK5100\_GP\_TP\_TGVZ\_230709.dwg



**Legende** (themenbezogene Auswahl zum vorliegenden Plan; weitere Verwendungen gemäß Symbol-/ Zeichenverzeichnis):

Gemarkung	— · — · — ·	Gastransportleitung geplant	— (red)
Flurstücks-Grenze	— (grey)	KKS-Anlagen geplant	— (red)
Topografie	— (yellow)	Schutzstreifen (dingliche Sicherung)	- - - (red)
Fremdleitungen	— (magenta)	TS-Punkt mit Nr., Winkel u. Koordinate	○ (red)
Bestand Gas bayernets	— (blue)	Kilometrierung	⊗ km 00+00

Grundstücks-Ordnungsnummer **32**

Eigentümer-Schlüsselnummer **10**

Schilderpfahl (SPf) ○ (red)

Schilderpfahl mit Messkontakt (MK) ○ (red)

Arbeitsstreifen 0 10 20 30 40 50 Meter

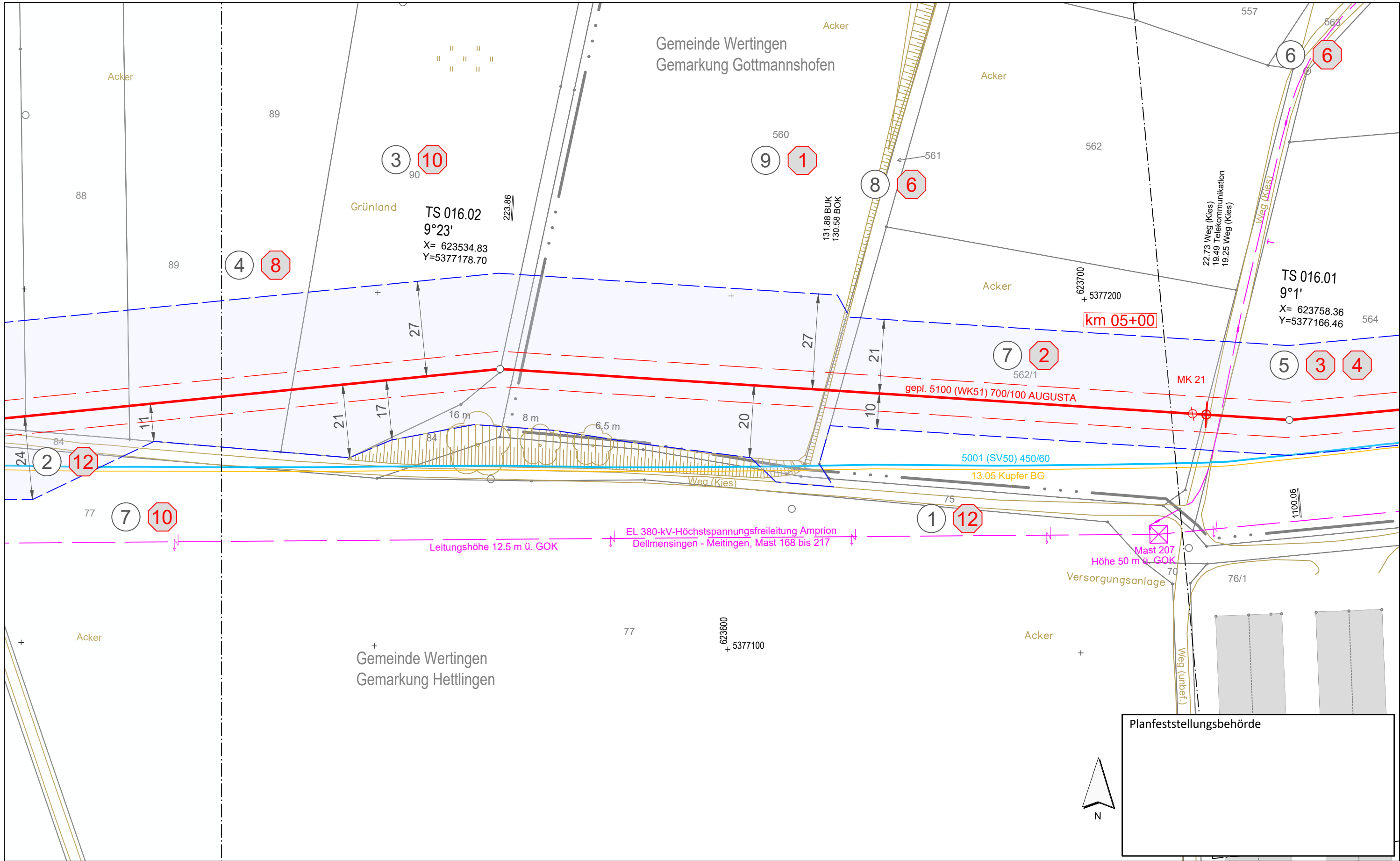
Rev.	Datum	Änderung	Geplante Gastransportleitung AUGUSTA von Wertingen nach Kötz Planunterlagen zum Planfeststellungsverfahren (PF-V)		
			Plan zum Grundstücksverzeichnis Leitung		
			Bundesland: Bayern	Regierungsbezirk: Schwaben	Landkreis: Dillingen a.d. Donau
			Erstellt	07.07.2023	Döring; Hahn / WPG
			Geprüft	07.07.2023	Thiele / WPG
			Freigegeben	07.07.2023	Ambs / bayernets
			Name	Format	Maßstab
			Döring; Hahn / WPG	DIN A3	1 : 1.000
			Revision	Blatt-Nr.	
			0	WK5100_GP_TP_TGa_015	

Geobasisdaten: Bayerische Vermessungsverwaltung

Anschluss-Blatt-Nr.: 16

Anschluss-Blatt-Nr.: 14





**Legende** (themenbezogene Auswahl zum vorliegenden Plan; weitere Verwendungen gemäß Symbol-/ Zeichenverzeichnis):

Gemarkung	— · — · — ·	Gastransportleitung geplant	— (red)
Flurstücks-Grenze	— (grey)	KKS-Anlagen geplant	— (red dashed)
Topografie	— (yellow)	Schutzstreifen (dingliche Sicherung)	— (red dashed)
Fremdleitungen	— (magenta)	TS-Punkt mit Nr., Winkel u. Koordinate	○ (red) with lines
Bestand Gas bayernets	— (blue)	Kilometrierung	⊗ km 00+00

Grundstücks-Ordnungsnummer **32**  
 Eigentümer-Schlüsselnummer **10**

Schilderpfahl (SPf) ○ (red)  
 Schilderpfahl mit Messkontakt (MK) ○ (red) with cross

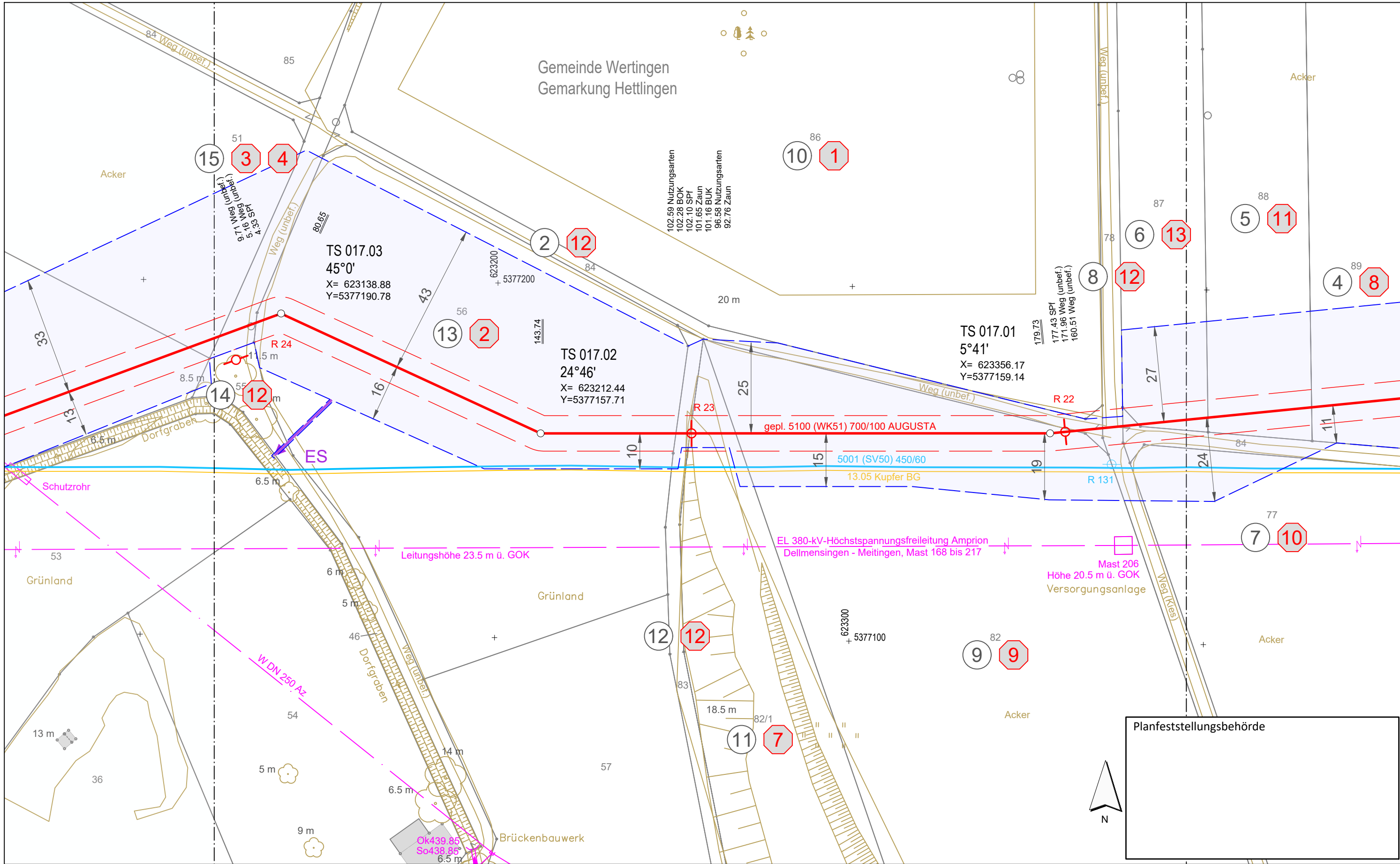
Arbeitsstreifen 0 10 20 30 40 50 Meter

Rev.	Datum	Änderung	Geplante Gastransportleitung AUGUSTA von Wertingen nach Kötz Planunterlagen zum Planfeststellungsverfahren (PF-V)		
			Weisshaupt Planungen GmbH Planung und Baubewachung		
			im Auftrag der <b>bayernets</b> energie transport systeme		
			Bundesland: Bayern	Regierungsbezirk: Schwaben	Landkreis: Dillingen a.d. Donau
			Datum	Name	Format
			Erstellt	Döring; Hahn / WPG	DIN A3
			Geprüft	Thiele / WPG	Maßstab
			Freigegeben	Ambs / bayernets	Revision
			Planname Blatt-Nr.		
			WK5100_GP_TP_TGa_016		
Geobasisdaten: Bayerische Vermessungsverwaltung					

Anschluss-Blatt-Nr.: 17

Anschluss-Blatt-Nr.: 15

Gemeinde Wertingen  
Gemarkung Hettlingen



Planfeststellungsbehörde

**Legende** (themenbezogene Auswahl zum vorliegenden Plan; weitere Verwendungen gemäß Symbol-/ Zeichenverzeichnis):

Gemarkung	— · — · —	Gastransportleitung geplant	—
Flurstücks-Grenze	—	KKS-Anlagen geplant	—
Topografie	—	Schutzstreifen (dingliche Sicherung)	- - - -
Fremdleitungen	—	TS-Punkt mit Nr., Winkel u. Koordinate	○
Bestand Gas bayernets	—	Kilometrierung	⊗ km 00+00

Grundstücks-Ordnungsnummer **32**

Eigentümer-Schlüsselnummer **10**

Schilderpfahl (SPF) ○

Schilderpfahl mit Messkontakt (MK) ○

Arbeitsstreifen

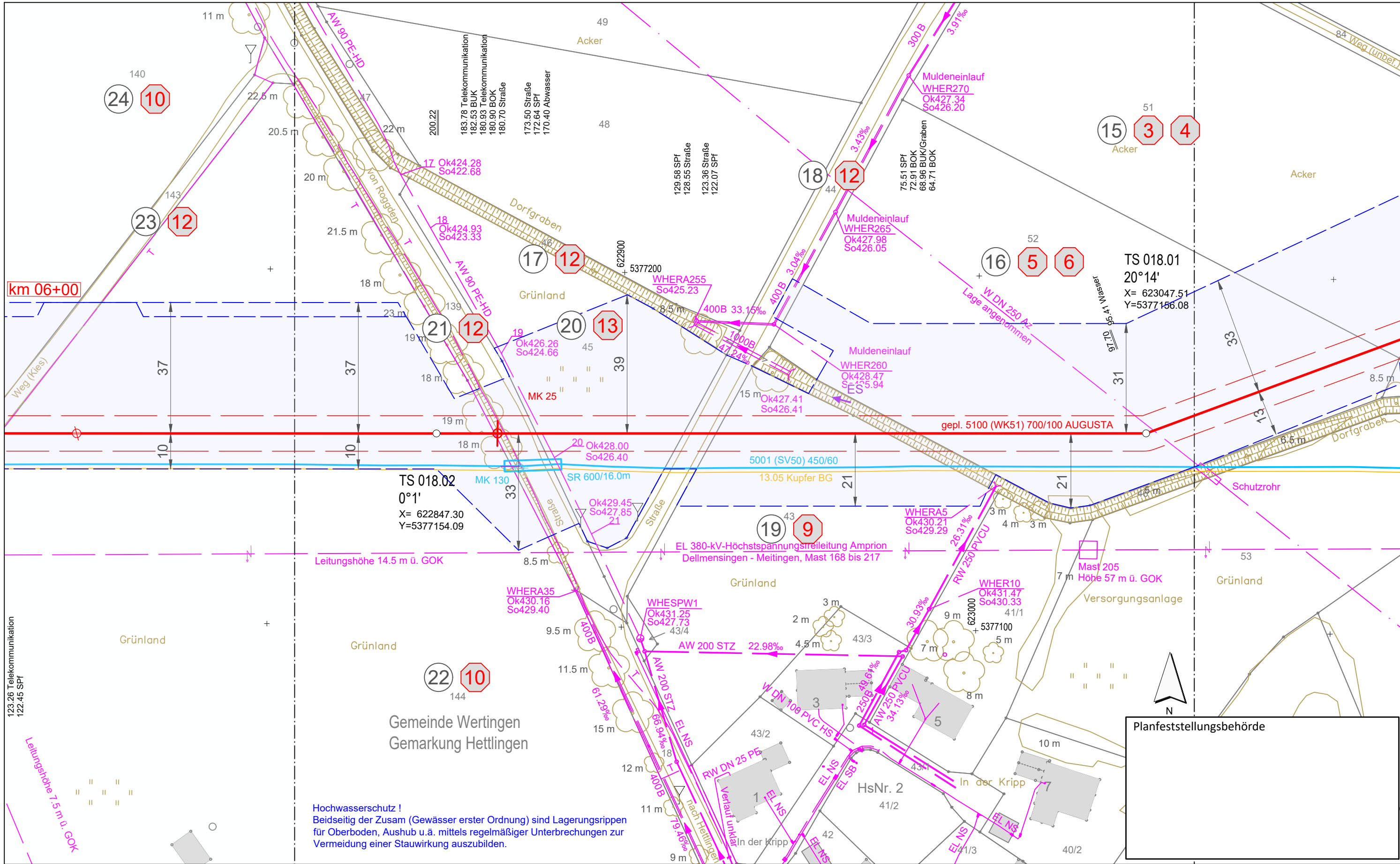
0 10 20 30 40 50 Meter

Rev.	Datum	Änderung	Geplante Gastransportleitung AUGUSTA von Wertingen nach Kötz Planunterlagen zum Planfeststellungsverfahren (PF-V)		
			<b>Plan zum Grundstücksverzeichnis Leitung</b>		
			Leitung 5100 (WK51) DN 700 MOP 100 Schutzstreifen 10 m		
Bundesland: Bayern		Regierungsbezirk: Schwaben	Landkreis: Dillingen a.d. Donau		
Erstellt		Datum	Name	Format	Maßstab
Geprüft		07.07.2023	Döring; Hahn / WPG	DIN A3	1 : 1.000
Freigegeben		07.07.2023	Thiele / WPG	Planname	Revision
			Ambs / bayernets	WK5100_GP_TP_TGa	017

Geobasisdaten: Bayerische Vermessungsverwaltung

Anschluss-Blatt-Nr.: 18

Anschluss-Blatt-Nr.: 16



**Hochwasserschutz!**  
 Beidseitig der Zusam (Gewässer erster Ordnung) sind Lagerungsrippen für Oberboden, Aushub u.ä. mittels regelmäßiger Unterbrechungen zur Vermeidung einer Stauwirkung auszubilden.

**Legende** (themenbezogene Auswahl zum vorliegenden Plan; weitere Verwendungen gemäß Symbol-/Zeicherverzeichnis):

Gemarkung	— · — · — ·	Gastransportleitung geplant	—
Flurstücks-Grenze	—	KKS-Anlagen geplant	—
Topografie	—	Schutzstreifen (dingliche Sicherung)	- - -
Fremdleitungen	—	TS-Punkt mit Nr., Winkel u. Koordinate	○
Bestand Gas bayernets	—	Kilometrierung	⊗ km 00+00

Grundstücks-Ordnungsnummer **32**  
 Eigentümer-Schlüsselnummer **10**

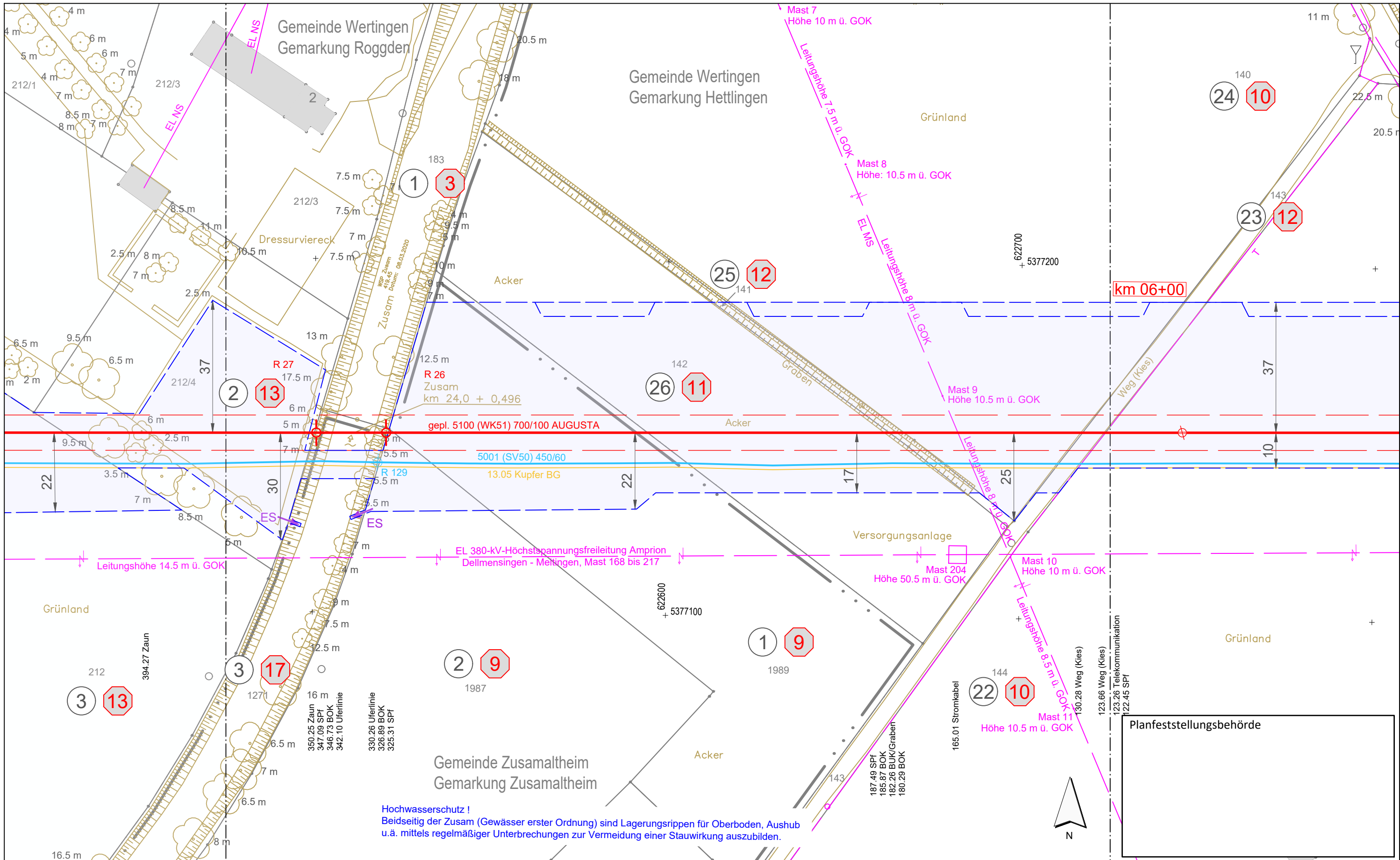
Schilderpfahl (SPF) ○  
 Schilderpfahl mit Messkontakt (MK) ⊗  
 Arbeitsstreifen 0 10 20 30 40 50 Meter

Rev.	Datum	Änderung	Geplante Gastransportleitung AUGUSTA von Wertingen nach Kötz Planunterlagen zum Planfeststellungsverfahren (PF-V)		
			Plan zum Grundstücksverzeichnis Leitung		
			Bundesland: Bayern	Regierungsbezirk: Schwaben	Landkreis: Dillingen a.d. Donau
			Leitung 5100 (WK51) DN 700 MOP 100 Schutzstreifen 10 m		
Erstellt		Datum	Name	Format	Maßstab
Geprüft		Datum	Thiele / WPG	DIN A3	1 : 1.000
Freigegeben		Datum	Ambs / bayernets	Planname	Revision
				WK5100_GP_TP_TGa	018

Geobasisdaten: Bayerische Vermessungsverwaltung

Anschluss-Blatt-Nr.: 19

Anschluss-Blatt-Nr.: 17



**Hochwasserschutz !**  
 Beidseitig der Zusam (Gewässer erster Ordnung) sind Lagerungsrippen für Oberboden, Aushub u.ä. mittels regelmäßiger Unterbrechungen zur Vermeidung einer Stauwirkung auszubilden.

**Legende** (themenbezogene Auswahl zum vorliegenden Plan; weitere Verwendungen gemäß Symbol-/ Zeichenverzeichnis):

Gemarkung	— · — · — ·	Gastransportleitung geplant	— (red)
Flurstücks-Grenze	— (black)	KKS-Anlagen geplant	— (red dashed)
Topografie	— (yellow)	Schutzstreifen (dingliche Sicherung)	— (red dashed)
Fremdleitungen	— (magenta)	TS-Punkt mit Nr., Winkel u. Koordinate	— (red with circle)
Bestand Gas bayernets	— (blue)	Kilometrierung	⊗ km 00+00

Grundstücks-Ordnungsnummer **32**

Eigentümer-Schlüsselnummer **10**

Schilderpfahl (SPF) **⊗**

Schilderpfahl mit Messkontakt (MK) **⊗**

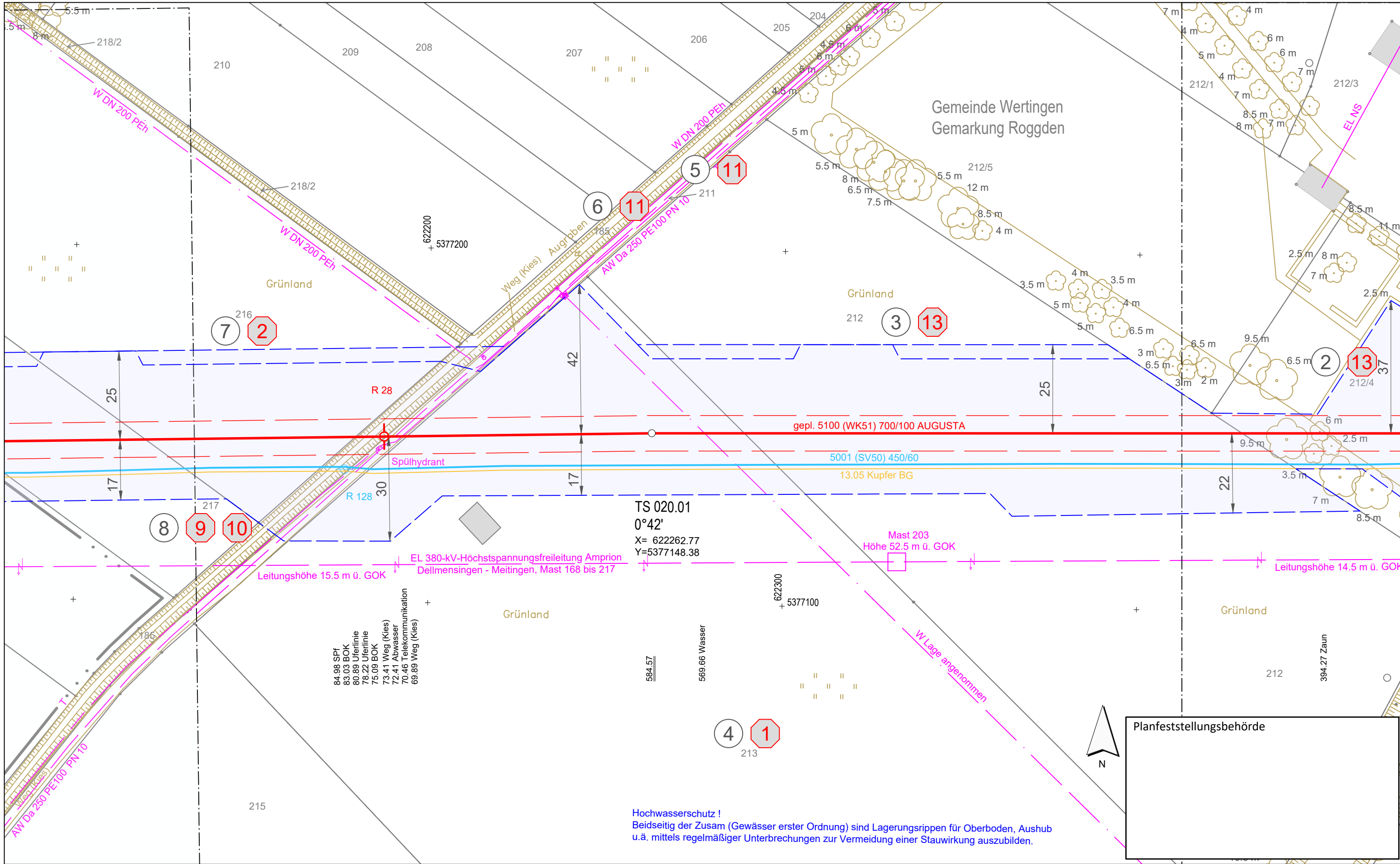
Arbeitsstreifen

0 10 20 30 40 50 Meter

Rev.	Datum	Änderung	Geplante Gastransportleitung AUGUSTA von Wertingen nach Kötz Planunterlagen zum Planfeststellungsverfahren (PF-V)		
			Planfeststellungsbehörde		
			Plan zum Grundstücksverzeichnis Leitung		
			Leitung 5100 (WK51) DN 700 MOP 100 Schutzstreifen 10 m		
Bundesland: Bayern		Regierungsbezirk: Schwaben	Landkreis: Dillingen a.d.Donau		
Erstellt		Datum	Name	Format	Maßstab
Geprüft		Datum	Thiele / WPG	DIN A3	1 : 1.000
Freigegeben		Datum	Ambs / bayernets	Planname	Revision
				WK5100_GP_TP_TGa	019

Anschluss-Blatt-Nr.: 20

Anschluss-Blatt-Nr.: 18



**Hochwasserschutz !**  
 Beidseitig der Zusan (Gewässer erster Ordnung) sind Lagerungsrippen für Oberboden, Aushub u.ä. mittels regelmäßiger Unterbrechungen zur Vermeidung einer Stauwirkung auszubilden.

Planfeststellungsbehörde

**Legende** (themenbezogene Auswahl zum vorliegenden Plan; weitere Verwendungen gemäß Symbol-/ Zeichenverzeichnis):

Gemarkung	— · — · — ·	Gastransportleitung geplant	— (red)
Flurstücks-Grenze	— (grey)	KKS-Anlagen geplant	— (red)
Topografie	— (yellow)	Schutzstreifen (dingliche Sicherung)	- - - (red)
Fremdleitungen	— (magenta)	TS-Punkt mit Nr., Winkel u. Koordinate	⊙ (red)
Bestand Gas bayernets	— (blue)	Kilometrierung	⊙ km 00+00

Grundstücks-Ordnungsnummer **32**

Eigentümer-Schlüsselnummer **10**

Schilderpfahl (SPF) ⊙ (red)

Schilderpfahl mit Messkontakt (MK) ⊙ (red)

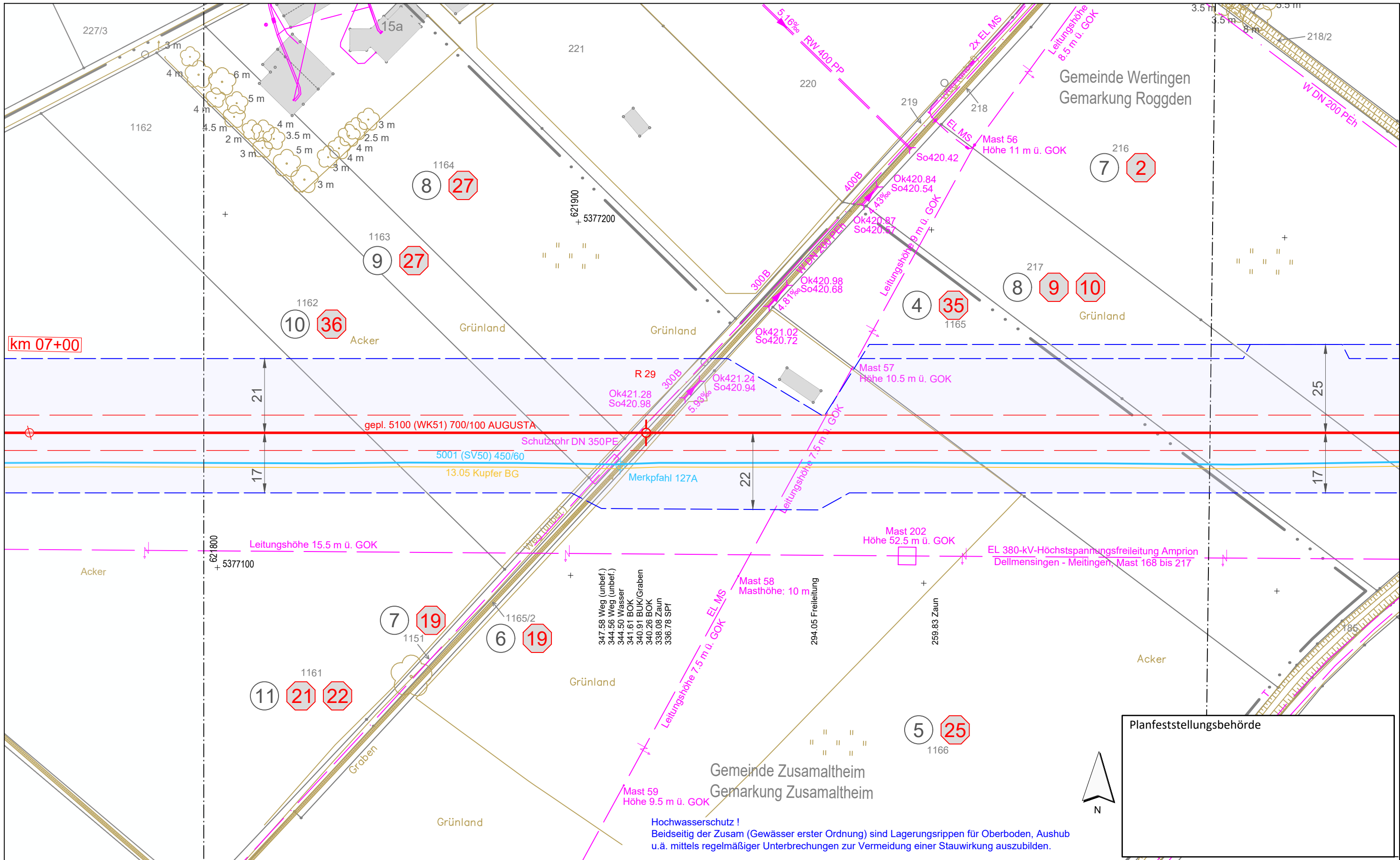
Arbeitsstreifen 0 10 20 30 40 50 Meter

Rev.	Datum	Änderung	Geplante Gastransportleitung AUGUSTA von Wertingen nach Kötz Planunterlagen zum Planfeststellungsverfahren (PF-V)			
			<b>Plan zum Grundstücksverzeichnis Leitung</b>			
			Leitung 5100 (WK51) DN 700 MOP 100 Schutzstreifen 10 m			
Bundesland: Bayern		Regierungsbezirk: Schwaben	Landkreis: Dillingen a.d. Donau			
Erstellt		Datum	Name	Format	Maßstab	Revision
Geprüft		07.07.2023	Döring; Hahn / WPG	DIN A3	1 : 1.000	0
Freigegeben		07.07.2023	Thiele / WPG	Planname		Blatt-Nr.
			Ams / bayernets	WK5100_GP_TP_TGa		020

Geobasisdaten: Bayerische Vermessungsverwaltung

Anschluss-Blatt-Nr.: 21

Anschluss-Blatt-Nr.: 19



**Legende** (themenbezogene Auswahl zum vorliegenden Plan; weitere Verwendungen gemäß Symbol-/Zeichenerverzeichnis):

Gemarkung	— · — · — · —	Gastransportleitung geplant	—
Flurstücks-Grenze	—	KKS-Anlagen geplant	—
Topografie	—	Schutzstreifen (dingliche Sicherung)	- - - - -
Fremdleitungen	—	TS-Punkt mit Nr., Winkel u. Koordinate	○
Bestand Gas bayernets	—	Kilometrierung	⊗ km 00+00

Grundstücks-Ordnungsnummer **32**

Eigentümer-Schlüsselnummer **10**

Schilderpfahl (SPF) ○

Schilderpfahl mit Messkontakt (MK) ○

Arbeitsstreifen

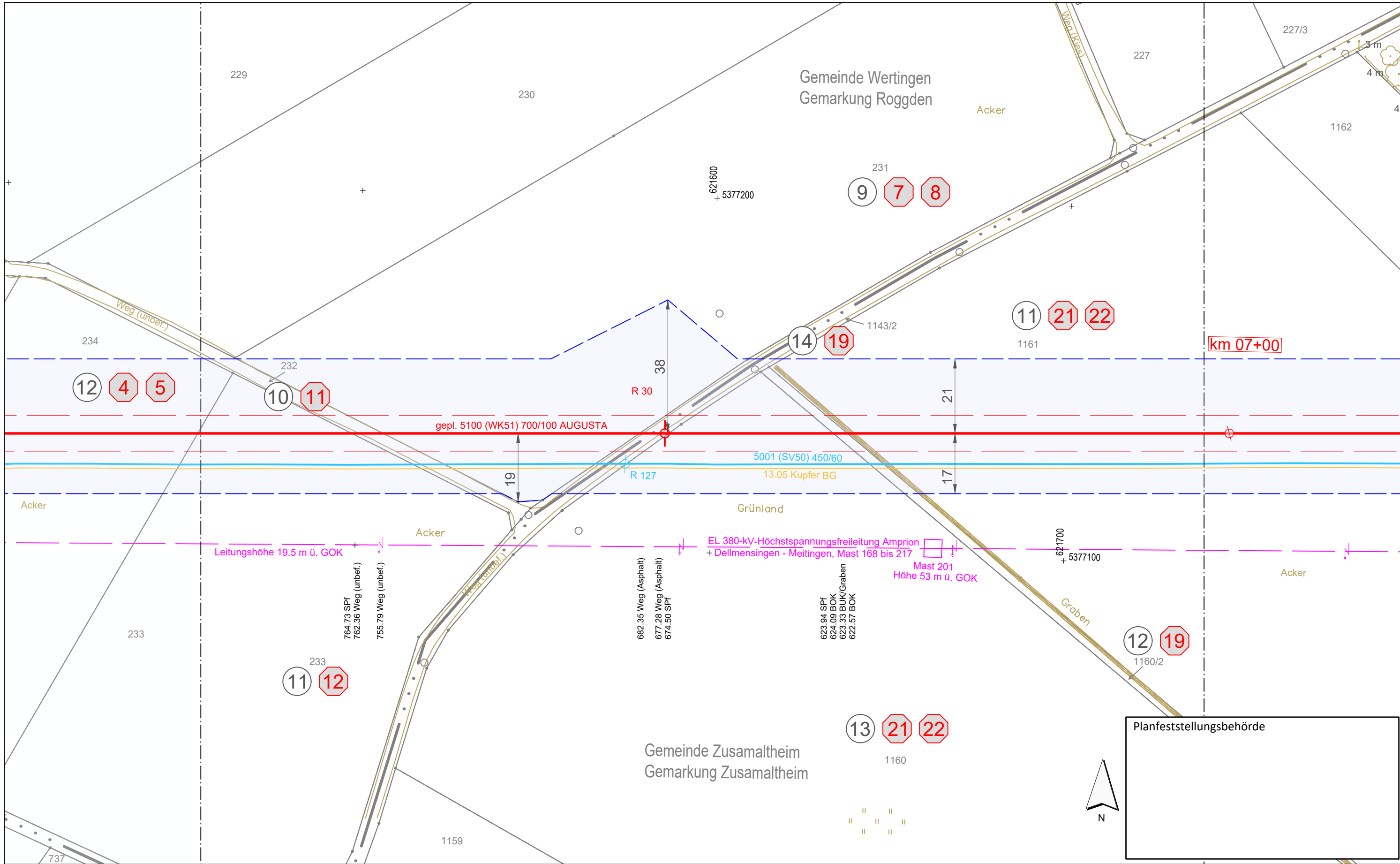
0 10 20 30 40 50 Meter

Rev.	Datum	Änderung	Geplante Gastransportleitung AUGUSTA von Wertingen nach Kötz		
			Planunterlagen zum Planfeststellungsverfahren (PF-V)		
			Plan zum Grundstücksverzeichnis Leitung		
			Leitung 5100 (WK51) DN 700 MOP 100 Schutzstreifen 10 m		
			Bundesland: Bayern	Regierungsbezirk: Schwaben	Landkreis: Dillingen a.d. Donau
			Datum	Name	Format
			Erstellt	Döring; Hahn / WPG	DIN A3
			Geprüft	Thiele / WPG	Maßstab
			Freigegeben	Ambs / bayernets	Revision
					0
				Planname	Blatt-Nr.
				WK5100_GP_TP_TGa	021

Geobasisdaten: Bayerische Vermessungsverwaltung

Anschluss-Blatt-Nr.: 22

Anschluss-Blatt-Nr.: 20



km 07+00

Planfeststellungsbehörde

**Legende** (themenbezogene Auswahl zum vorliegenden Plan; weitere Verwendungen gemäß Symbol-/Zeichenverzeichnis):

Gemarkung	— · — · — ·	Gastransportleitung geplant	— (red)
Flurstücks-Grenze	— (black)	KKS-Anlagen geplant	— (red)
Topografie	— (yellow)	Schutzstreifen (dingliche Sicherung)	- - - (red)
Fremdleitungen	— (pink)	TS-Punkt mit Nr., Winkel u. Koordinate	⊖ (red)
Bestand Gas bayernets	— (blue)	Kilometrierung	⊗ km 00+00

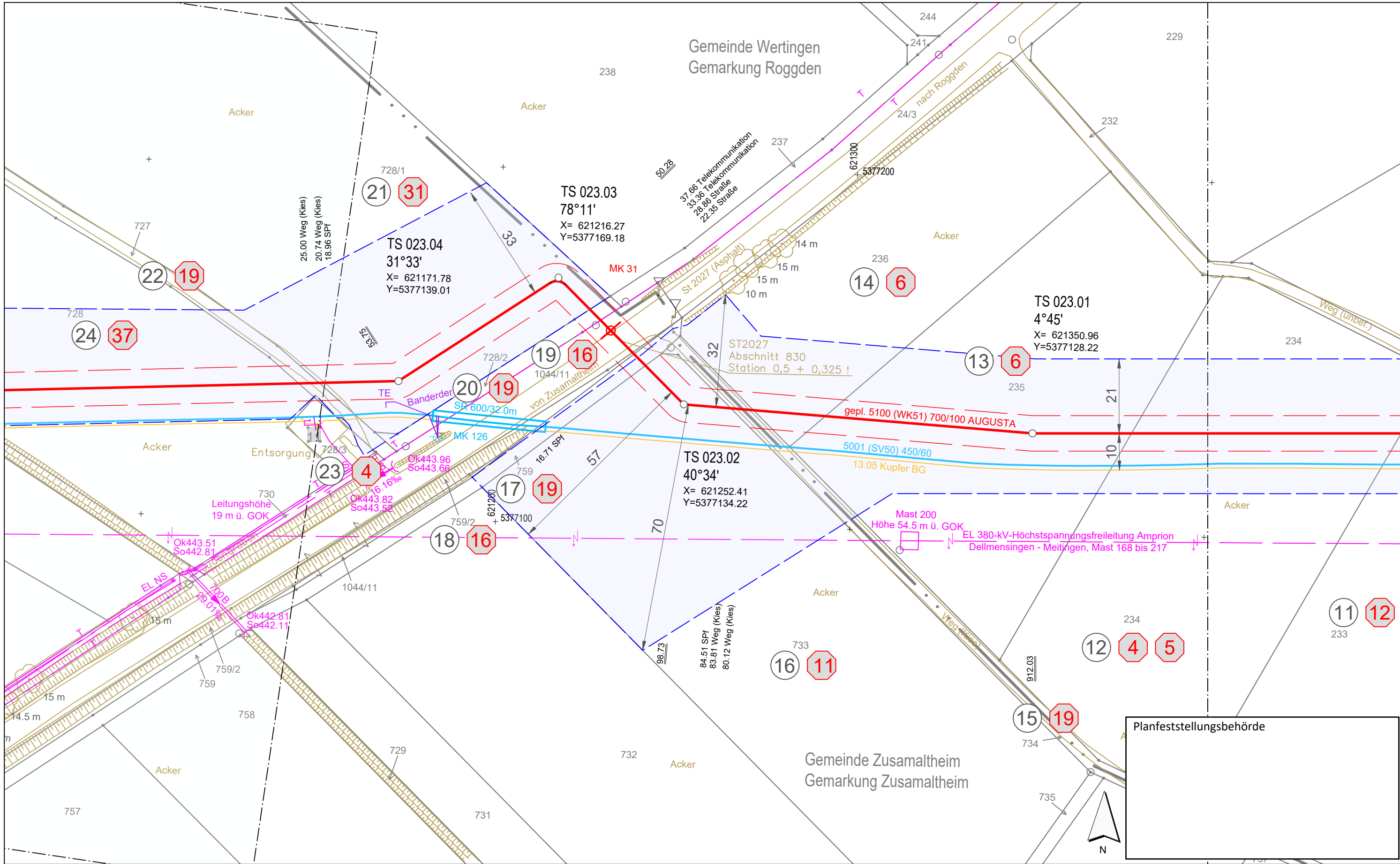
Grundstücks-Ordnungsnummer	32
Eigentümer-Schlüsselnummer	10
Schilderpfahl (SPF)	⊖ (red)
Schilderpfahl mit Messkontakt (MK)	⊖ (red)
Arbeitsstreifen	— (blue)
0 10 20 30 40 50	Meter

Rev.	Datum	Änderung	Geplante Gastransportleitung AUGUSTA von Wertingen nach Kötz Planunterlagen zum Planfeststellungsverfahren (PF-V)		
			<b>Plan zum Grundstücksverzeichnis Leitung</b>		
			Bundesland: Bayern	Regierungsbezirk: Schwaben	Landkreis: Dillingen a.d. Donau
			Leitung 5100 (WK51) DN 700 MOP 100 Schutzstreifen 10 m		
			Erstellt	Datum	Name
			Geprüft	Datum	Name
			Freigegeben	Datum	Name
			Planname		Blatt-Nr.
			WK5100_GP_TP_TGa		022

Geobasisdaten: Bayerische Vermessungsverwaltung

Anschluss-Blatt-Nr.: 23

Anschluss-Blatt-Nr.: 21



**Legende** (themenbezogene Auswahl zum vorliegenden Plan; weitere Verwendungen gemäß Symbol-/ Zeichenverzeichnis):

Gemarkung	— · — · —	Gastransportleitung geplant	— (red)
Flurstücks-Grenze	— (dashed)	KKS-Anlagen geplant	— (dashed)
Topografie	— (yellow)	Schutzstreifen (dingliche Sicherung)	— (dashed)
Fremdleitungen	— (magenta)	TS-Punkt mit Nr., Winkel u. Koordinate	○ (red)
Bestand Gas bayernets	— (blue)	Kilometrierung	⊗ km 00+00

Grundstücks-Ordnungsnummer **32**

Eigentümer-Schlüsselnummer **10**

Schilderpfahl (SPF) ○ (red)

Schilderpfahl mit Messkontakt (MK) ○ (red)

Arbeitsstreifen 0 10 20 30 40 50 Meter

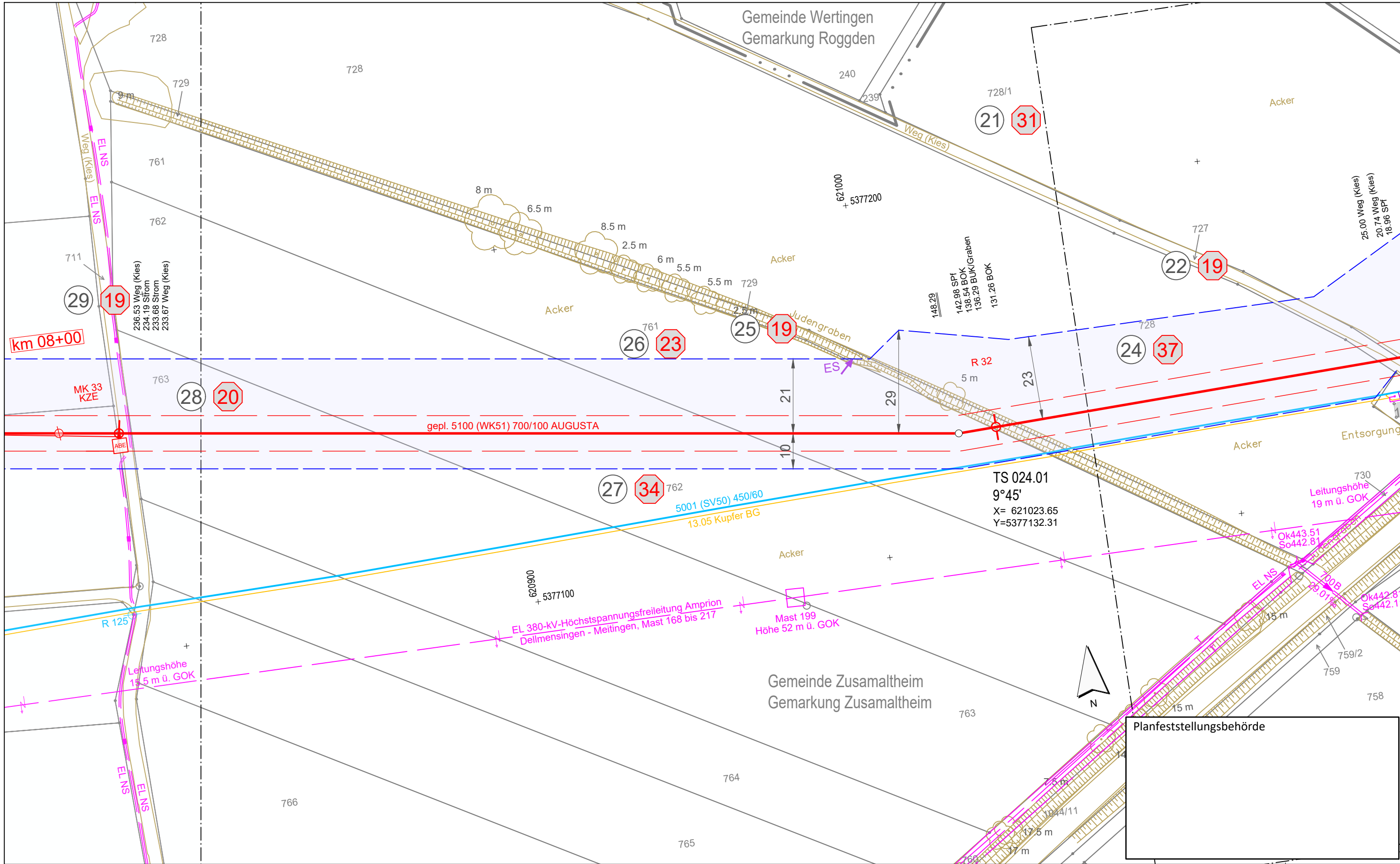
Rev.	Datum	Änderung	Geplante Gastransportleitung AUGUSTA von Wertingen nach Kötz Planunterlagen zum Planfeststellungsverfahren (PF-V)		
			Plan zum Grundstücksverzeichnis Leitung		
			Bundesland: Bayern	Regierungsbezirk: Schwaben	Landkreis: Dillingen a.d.Donau
			Datum	Name	Format
			Erstellt	Döring; Hahn / WPG	DIN A3
			Geprüft	Thiele / WPG	Maßstab
			Freigegeben	Ambs / bayernets	1 : 1.000
			Planname		Revision
			WK5100_GP_TP_TGa		0
			Blatt-Nr.		
			023		

Geobasisdaten: Bayerische Vermessungsverwaltung

Anschluss-Blatt-Nr.: 24

Anschluss-Blatt-Nr.: 22





**Legende** (themenbezogene Auswahl zum vorliegenden Plan; weitere Verwendungen gemäß Symbol-/ Zeichenverzeichnis):

Gemarkung	— · — · — ·	Gastransportleitung geplant	— (red)
Flurstücks-Grenze	— (black)	KKS-Anlagen geplant	— (red)
Topografie	— (yellow)	Schutzstreifen (dingliche Sicherung)	- - - (red)
Fremdleitungen	— (pink)	TS-Punkt mit Nr., Winkel u. Koordinate	⊙ (red)
Bestand Gas bayernets	— (blue)	Kilometrierung	⊙ km 00+00

Grundstücks-Ordnungsnummer **32**

Eigentümer-Schlüsselnummer **10**

Schilderpfahl (SPf) ⊙ (red)

Schilderpfahl mit Messkontakt (MK) ⊙ (red)

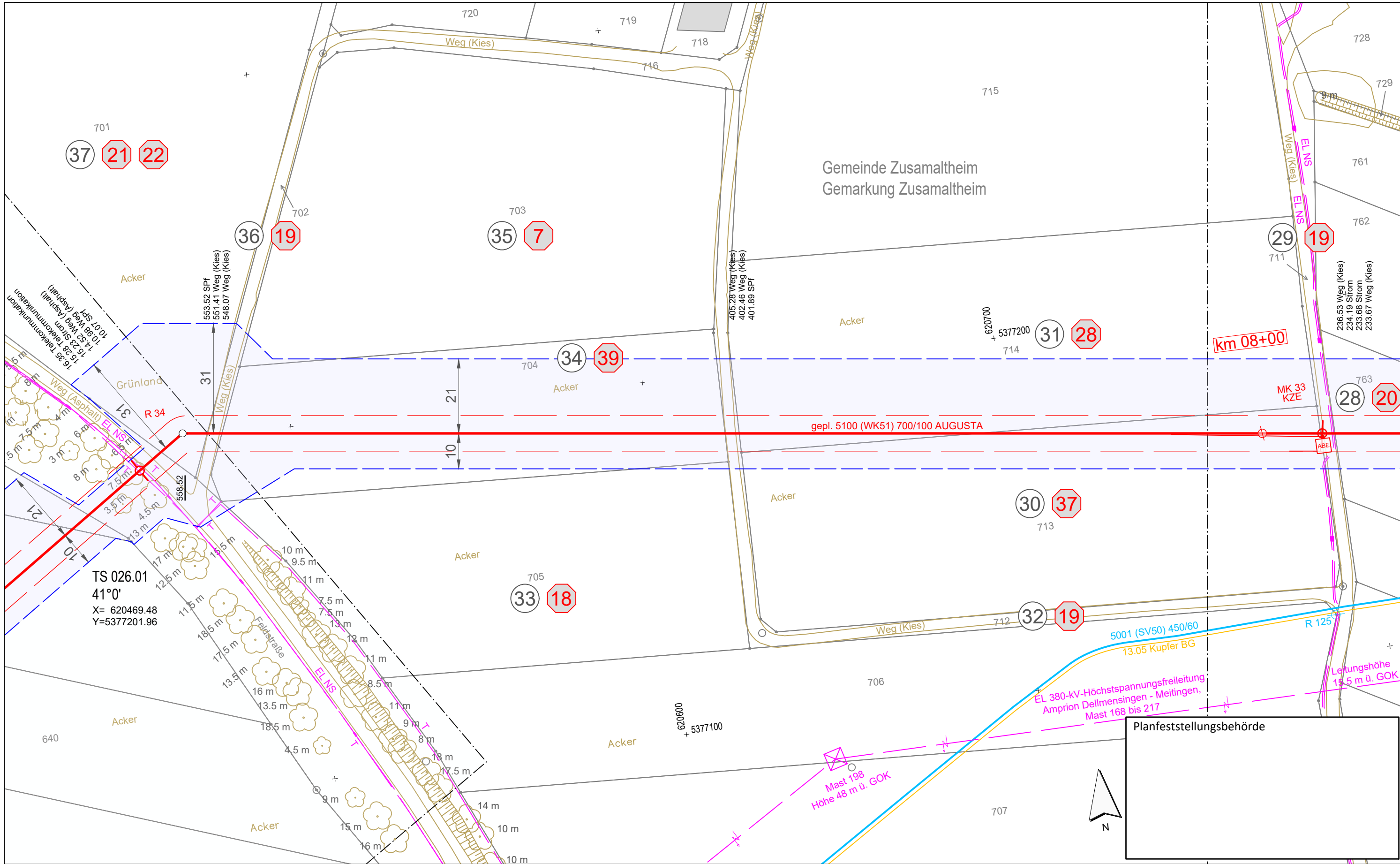
Arbeitsstreifen 0 10 20 30 40 50 Meter

Rev.	Datum	Änderung	Geplante Gastransportleitung AUGUSTA von Wertingen nach Kötz		
			Planunterlagen zum Planfeststellungsverfahren (PF-V)		
			Plan zum Grundstücksverzeichnis Leitung		
			Bundesland: Bayern	Regierungsbezirk: Schwaben	Landkreis: Dillingen a.d.Donau
			Datum	Name	Format
			07.07.2023	Döring; Hahn / WPG	DIN A3
			Geprüft	Thiele / WPG	Maßstab
			Freigegeben	Ambs / bayernets	1 : 1.000
					Revision
					0
					Blatt-Nr.
					024

Geobasisdaten: Bayerische Vermessungsverwaltung

Anschluss-Blatt-Nr.: 25

Anschluss-Blatt-Nr.: 23



TS 026.01  
41°0'  
X= 620469.48  
Y=5377201.96

Planfeststellungsbehörde

**Legende** (themenbezogene Auswahl zum vorliegenden Plan; weitere Verwendungen gemäß Symbol-/ Zeichenverzeichnis):

Gemarkung	— · — · —	Gastransportleitung geplant	— (red)
Flurstücks-Grenze	— (grey)	KKS-Anlagen geplant	— (red dashed)
Topografie	— (yellow)	Schutzstreifen (dingliche Sicherung)	— (red dashed)
Fremdleitungen	— (magenta)	TS-Punkt mit Nr., Winkel u. Koordinate	— (red with circle)
Bestand Gas bayernets	— (blue)	Kilometrierung	⊗ km 00+00

Grundstücks-Ordnungsnummer **32**

Eigentümer-Schlüsselnummer **10**

Schilderpfahl (SPF) **○**

Schilderpfahl mit Messkontakt (MK) **⊗**

Arbeitsstreifen

0 10 20 30 40 50 Meter

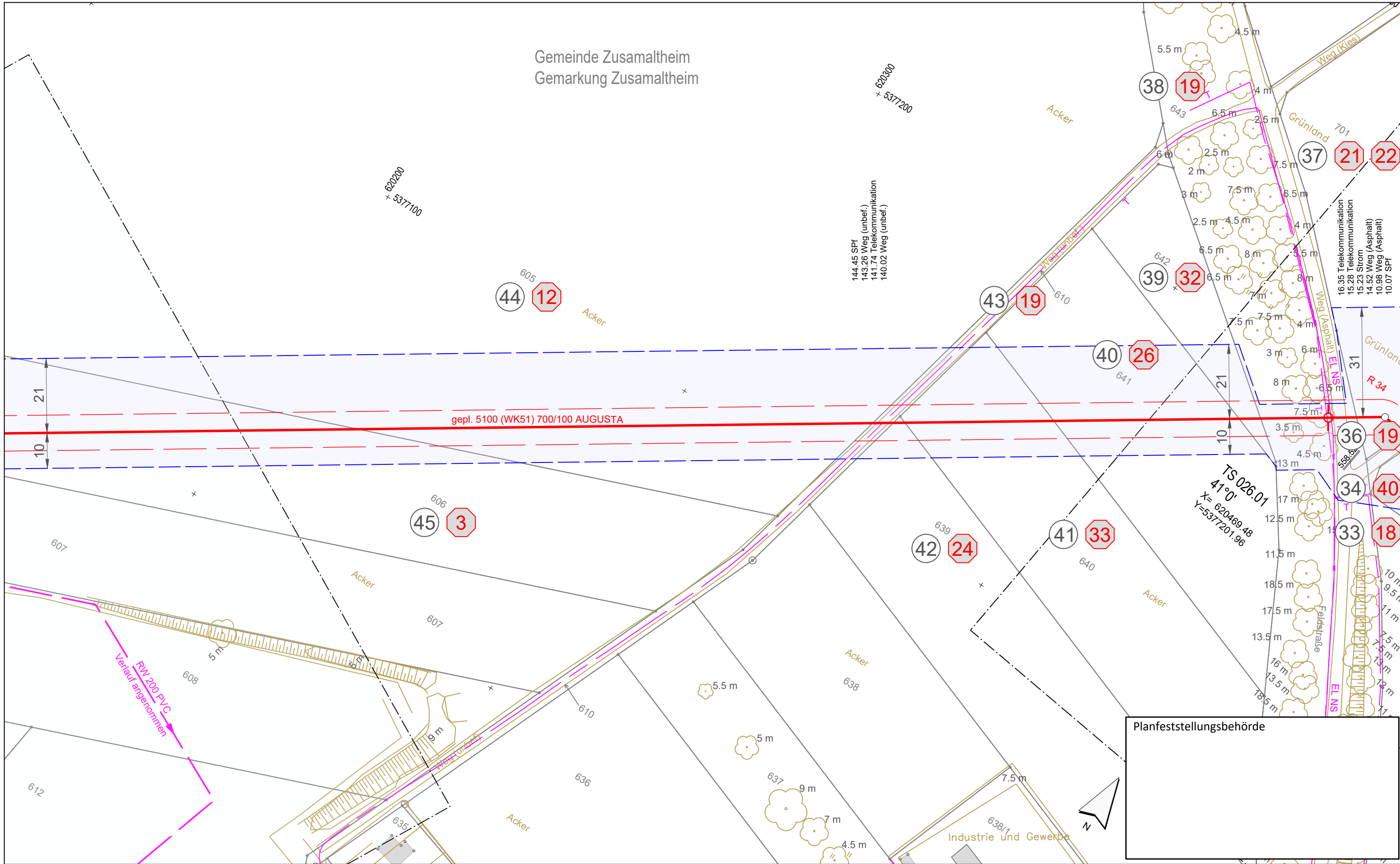
Rev.	Datum	Änderung	Geplante Gastransportleitung AUGUSTA von Wertingen nach Kötz Planunterlagen zum Planfeststellungsverfahren (PF-V)					
			<b>Plan zum Grundstücksverzeichnis Leitung</b> Leitung 5100 (WK51) DN 700 MOP 100 Schutzstreifen 10 m					
			Bundesland: Bayern	Regierungsbezirk: Schwaben	Landkreis: Dillingen a.d.Donau			
			Datum	Name	Format	Maßstab	Revision	
			Erstellt	07.07.2023	Döring; Hahn / WPG	DIN A3	1 : 1.000	0
			Geprüft	07.07.2023	Thiele / WPG	Planname		Blatt-Nr.
			Freigegeben	07.07.2023	Ambs / bayernets	WK5100_GP_TP_TGa		025

Geobasisdaten: Bayerische Vermessungsverwaltung

Anschluss-Blatt-Nr.: 26

Anschluss-Blatt-Nr.: 24

Gemeinde Zusamaltheim  
Gemarkung Zusamaltheim



Planfeststellungsbehörde

**Legende** (themenbezogene Auswahl zum vorliegenden Plan; weitere Verwendungen gemäß Symbol-/ Zeichenverzeichnis):

Gemarkung	— · — · — ·	Gastransportleitung geplant	—
Flurstücks-Grenze	—	KKS-Anlagen geplant	—
Topografie	—	Schutzstreifen (dingliche Sicherung)	- - - -
Fremdleitungen	—	TS-Punkt mit Nr., Winkel u. Koordinate	⊙
Bestand Gas bayernets	—	Kilometrierung	⊙ km 00+00

Grundstücks-Ordnungsnummer **32**

Eigentümer-Schlüsselnummer **10**

Schilderpfahl (SPf) **⊙**

Schilderpfahl mit Messkontakt (MK) **⊙**

Arbeitsstreifen

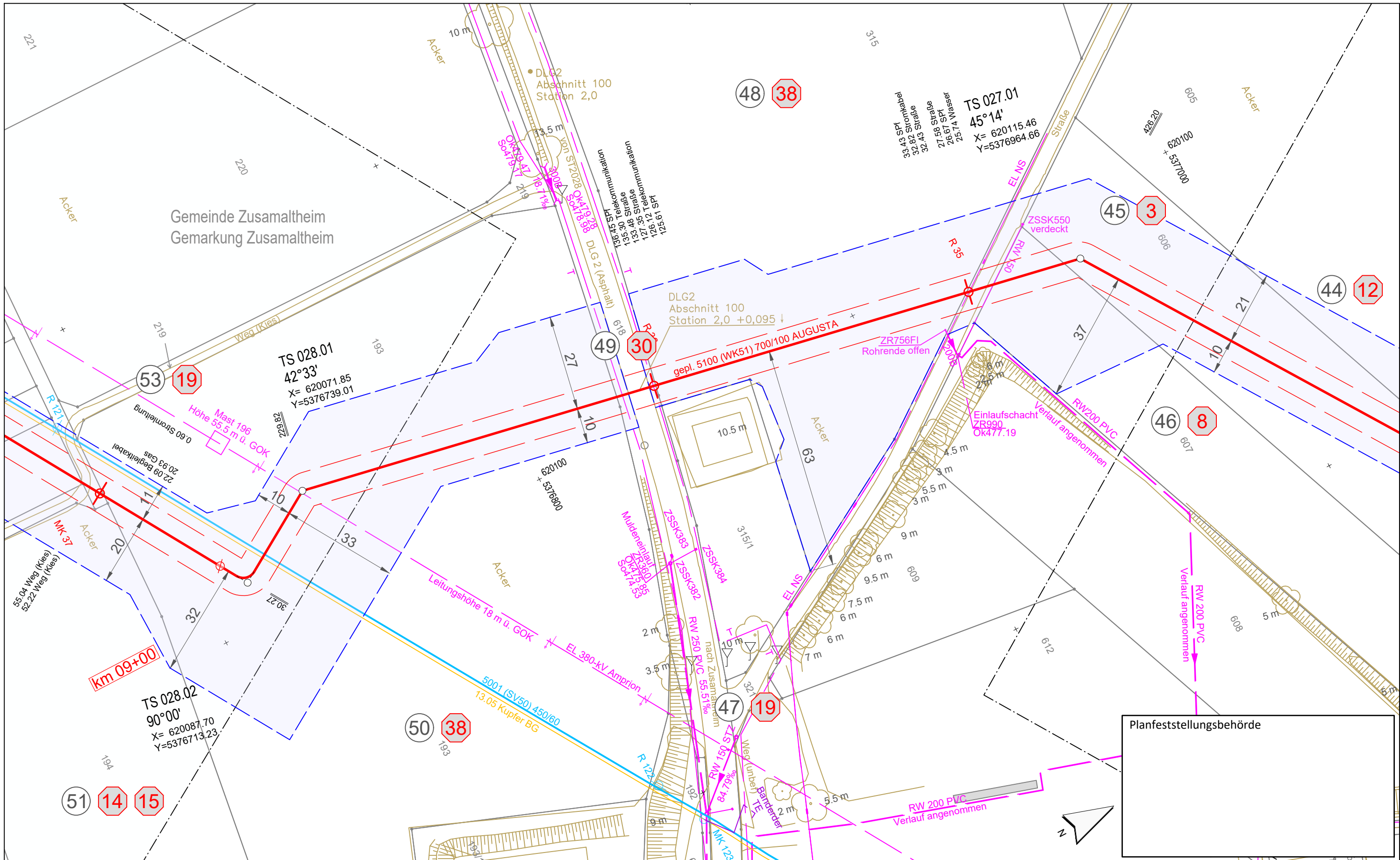
0 10 20 30 40 50 Meter

Rev.	Datum	Änderung	Geplante Gastransportleitung AUGUSTA von Wertingen nach Kötz Planunterlagen zum Planfeststellungsverfahren (PF-V)		
			<b>Plan zum Grundstücksverzeichnis Leitung</b>		
			Leitung 5100 (WK51) DN 700 MOP 100 Schutzstreifen 10 m		
Bundesland: Bayern		Regierungsbezirk: Schwaben	Landkreis: Dillingen a.d. Donau		
Erstellt		Datum	Name	Format	Maßstab
Geprüft		Datum	Döring; Hahn / WPG	DIN A3	1 : 1.000
Freigegeben		Datum	Thiele / WPG	Planname	Revision
			Ambs / bayernets	WK5100_GP_TP_TGa	026

Geobasisdaten: Bayerische Vermessungsverwaltung

Anschluss-Blatt-Nr.: 27

Anschluss-Blatt-Nr.: 25



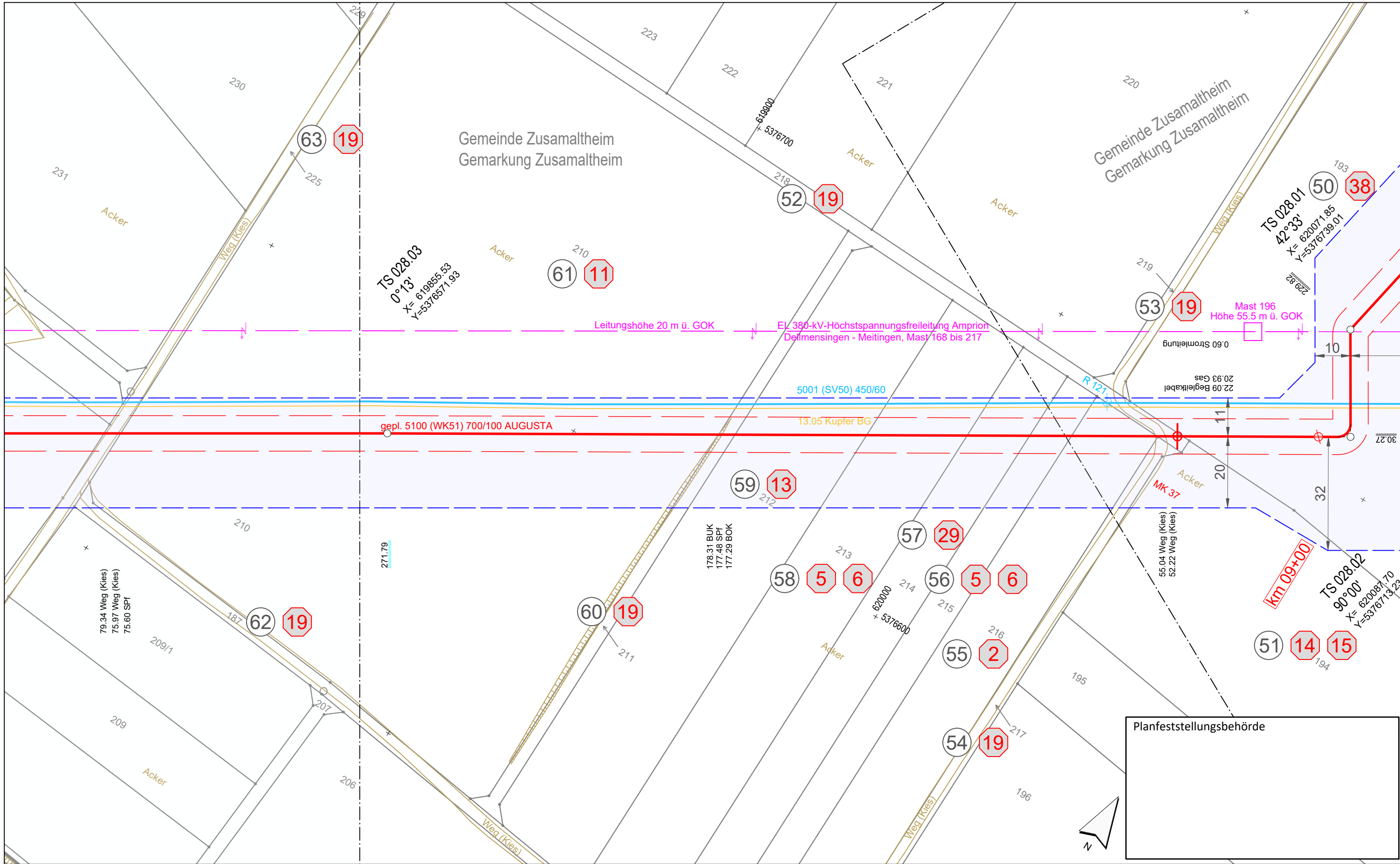
Planfeststellungsbehörde

Legende (themenbezogene Auswahl zum vorliegenden Plan; weitere Verwendungen gemäß Symbol-/Zeichenerzeichnis):

- |                       |             |  |             |
|-----------------------|-------------|--|-------------|
| Gemarkung             | — · — · —   | Gastransportleitung geplant            | — (red)     |
| Flurstücks-Grenze     | — (grey)    | KKS-Anlagen geplant                    | — (red)     |
| Topografie            | — (yellow)  | Schutzstreifen (dingliche Sicherung)   | - - - (red) |
| Fremdleitungen        | — (magenta) | TS-Punkt mit Nr., Winkel u. Koordinate | ⊙ (red)     |
| Bestand Gas bayernets | — (blue)    | Kilometrierung                         | ⊙ km 00+00  |

- |                                    |          |
|------------------------------------|----------|
| Grundstücks-Ordnungsnummer         | 32       |
| Eigentümer-Schlüsselnummer         | 10       |
| Schilderpfahl (SPF)                | ⊙ (red)  |
| Schilderpfahl mit Messkontakt (MK) | ⊙ (red)  |
| Arbeitsstreifen                    | — (blue) |
| 0 10 20 30 40 50                   | Meter    |

Rev.	Datum	Änderung	Geplante Gastransportleitung AUGUSTA von Wertingen nach Kötz Planunterlagen zum Planfeststellungsverfahren (PF-V)		
			Plan zum Grundstücksverzeichnis Leitung		
			Bundesland: Bayern	Regierungsbezirk: Schwaben	Landkreis: Dillingen a.d. Donau
			Datum	Name	Format
			07.07.2023	Döring; Hahn / WPG	DIN A3
			Geprüft	Thiele / WPG	Maßstab
			Freigegeben	Ambs / bayernets	1 : 1.000
			Blatt-Nr.		Revision
			WK5100_GP_TP_TGa		0
			Planname		
			027		



Planfeststellungsbehörde

**Legende** (themenbezogene Auswahl zum vorliegenden Plan; weitere Verwendungen gemäß Symbol-/ Zeichenverzeichnis):

Gemarkung	— · — · — · —	Gastransportleitung geplant	— (red)
Flurstücks-Grenze	— (grey)	KKS-Anlagen geplant	— (red)
Topografie	— (yellow)	Schutzstreifen (dingliche Sicherung)	- - - (red)
Fremdleitungen	— (magenta)	TS-Punkt mit Nr., Winkel u. Koordinate	⊙ (red)
Bestand Gas bayernets	— (blue)	Kilometrierung	⊙ km 00+00

Grundstücks-Ordnungsnummer **32**

Eigentümer-Schlüsselnummer **10**

Schilderpfahl (SPf) ⊙ (red)

Schilderpfahl mit Messkontakt (MK) ⊙ (red)

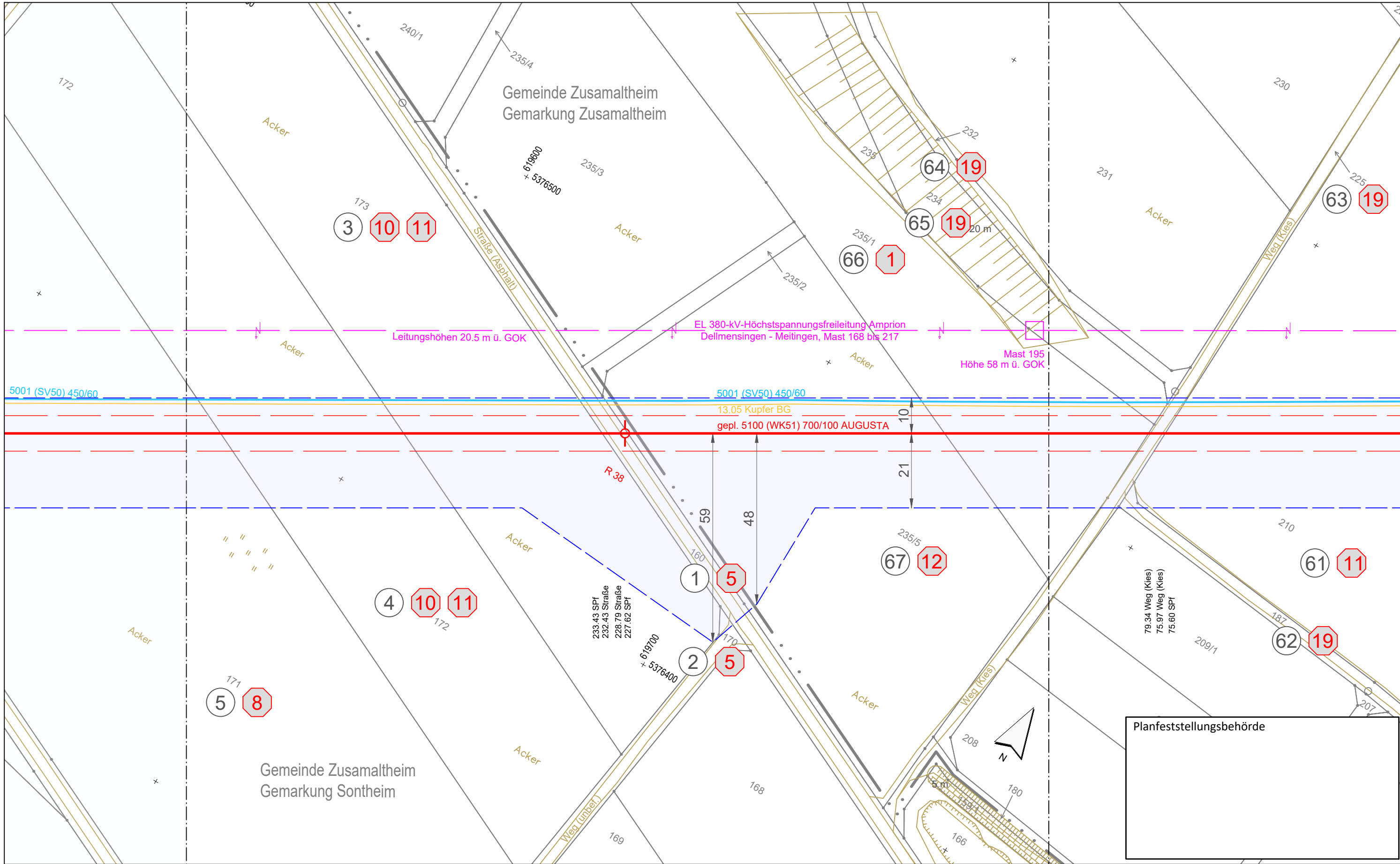
Arbeitsstreifen 0 10 20 30 40 50 Meter

Rev.	Datum	Änderung	Geplante Gastransportleitung AUGUSTA von Wertingen nach Kötz Planunterlagen zum Planfeststellungsverfahren (PF-V)		
			<b>Plan zum Grundstücksverzeichnis Leitung</b>		
			Leitung 5100 (WK51) DN 700 MOP 100 Schutzstreifen 10 m		
Bundesland: Bayern		Regierungsbezirk: Schwaben	Landkreis: Dillingen a.d.Donau		
Erstellt	07.07.2023	Döring; Hahn / WPG	Format	Maßstab	Revision
Geprüft	07.07.2023	Thiele / WPG	DIN A3	1 : 1.000	0
Freigegeben	07.07.2023	Ambs / bayernets	Planname	Blatt-Nr.	
			WK5100_GP_TP_TGa	028	

Geobasisdaten: Bayerische Vermessungsverwaltung

Anschluss-Blatt-Nr.: 29

Anschluss-Blatt-Nr.: 27



Planfeststellungsbehörde

**Legende** (themenbezogene Auswahl zum vorliegenden Plan; weitere Verwendungen gemäß Symbol-/ Zeichenverzeichnis):

Gemarkung		Gastransportleitung geplant	
Flurstücks-Grenze		KKS-Anlagen geplant	
Topografie		Schutzstreifen (dingliche Sicherung)	
Fremdleitungen		TS-Punkt mit Nr., Winkel u. Koordinate	
Bestand Gas bayernets		Kilometrierung	

Grundstücks-Ordnungsnummer **32**

Eigentümer-Schlüsselnummer **10**

Schilderpfahl (SPF)

Schilderpfahl mit Messkontakt (MK)

Arbeitsstreifen

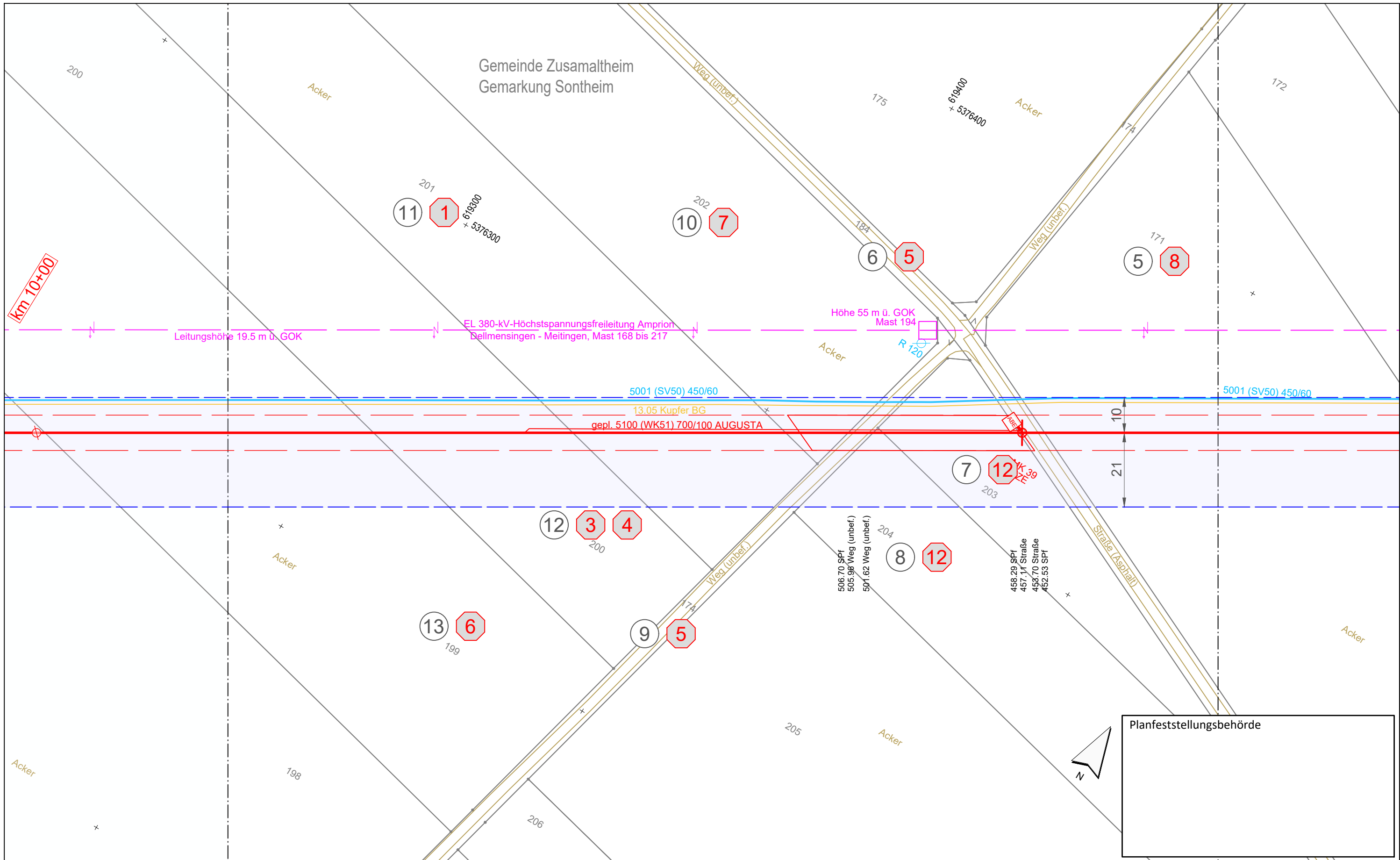
0 10 20 30 40 50 Meter

Rev.	Datum	Änderung	Geplante Gastransportleitung AUGUSTA von Wertingen nach Kötz		
			Planunterlagen zum Planfeststellungsverfahren (PF-V)		
			Plan zum Grundstücksverzeichnis Leitung		
			Leitung 5100 (WK51) DN 700 MOP 100 Schutzstreifen 10 m		
			Bundesland: Bayern	Regierungsbezirk: Schwaben	Landkreis: Dillingen a.d.Donau
			Datum	Name	Format
			Erstellt 07.07.2023	Döring; Hahn / WPG	DIN A3
			Geprüft 07.07.2023	Thiele / WPG	Maßstab 1 : 1.000
			Freigegeben 07.07.2023	Ambs / bayernets	Revision 0
			Planname		Blatt-Nr.
			WK5100_GP_TP_TGa		029

Geobasisdaten: Bayerische Vermessungsverwaltung

Anschluss-Blatt-Nr.: 30

Anschluss-Blatt-Nr.: 28



Planfeststellungsbehörde

**Legende** (themenbezogene Auswahl zum vorliegenden Plan; weitere Verwendungen gemäß Symbol-/ Zeichenverzeichnis):

Gemarkung	— · — · —	Gastransportleitung geplant	—
Flurstücks-Grenze	—	KKS-Anlagen geplant	—
Topografie	—	Schutzstreifen (dingliche Sicherung)	- - -
Fremdleitungen	—	TS-Punkt mit Nr., Winkel u. Koordinate	⊕
Bestand Gas bayernets	—	Kilometrierung	⊕ km 00+00

Grundstücks-Ordnungsnummer **32**

Eigentümer-Schlüsselnummer **10**

Schilderpfahl (SPF) ⊕

Schilderpfahl mit Messkontakt (MK) ⊕

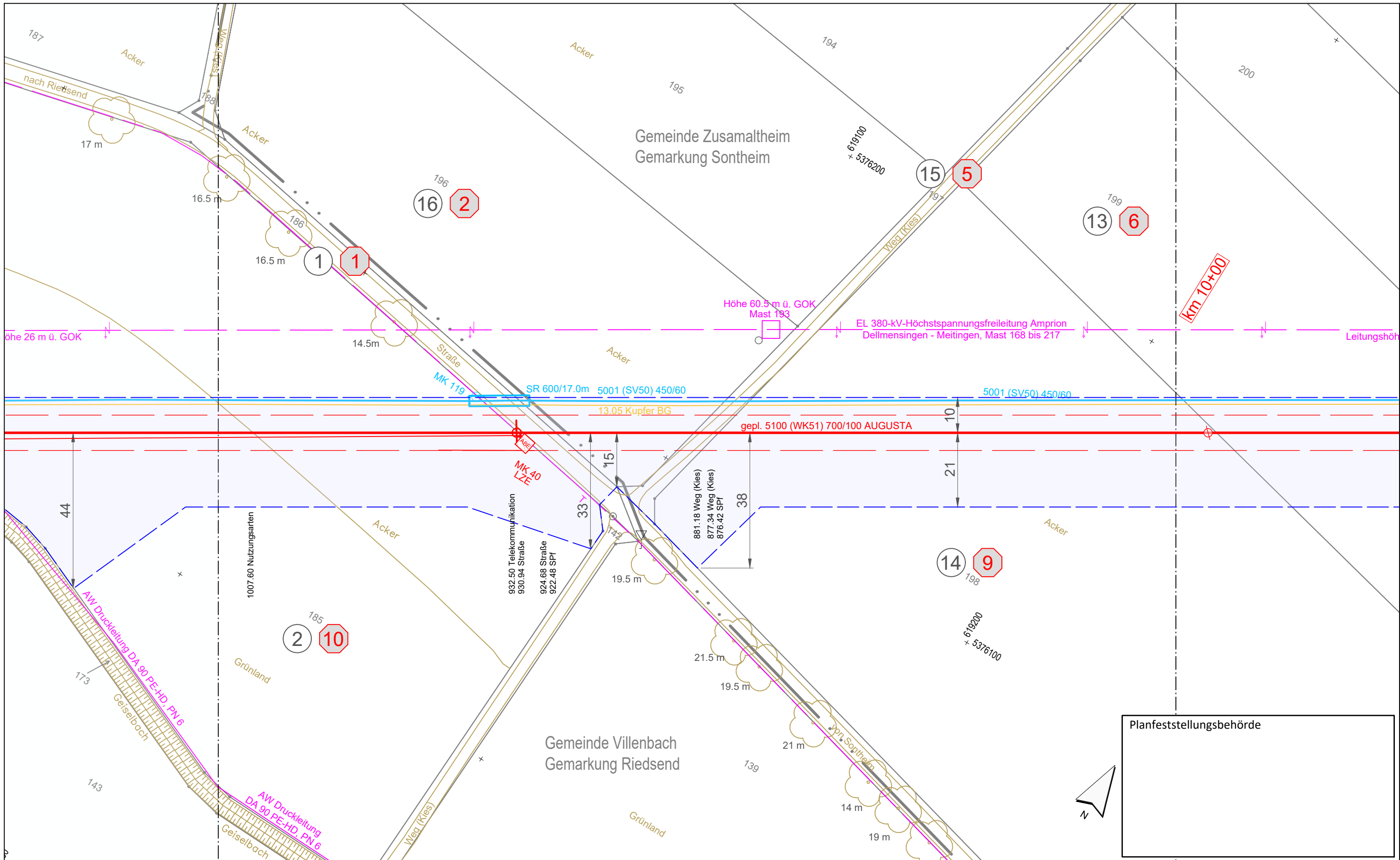
Arbeitsstreifen

0 10 20 30 40 50 Meter

Rev.	Datum	Änderung	Geplante Gastransportleitung AUGUSTA von Wertingen nach Kötz Planunterlagen zum Planfeststellungsverfahren (PF-V)		
			Weisshaupt Planungen GmbH Planung und Baubewachung im Auftrag der <b>bayernets</b> energie transport systeme		
			<b>Plan zum Grundstücksverzeichnis Leitung</b> Leitung 5100 (WK51) DN 700 MOP 100 Schutzstreifen 10 m		
Bundesland: Bayern		Regierungsbezirk: Schwaben	Landkreis: Dillingen a.d.Donau		
Erstellt		Datum	Name	Format	Maßstab
Geprüft		Datum	Name	Format	Revision
Freigegeben		Datum	Name	Format	Revision
			Planname	Blatt-Nr.	
			WK5100_GP_TP_TGa	030	
Geobasisdaten: Bayerische Vermessungsverwaltung					

Anschluss-Blatt-Nr.: 31

Anschluss-Blatt-Nr.: 29



Planfeststellungsbehörde

**Legende** (themenbezogene Auswahl zum vorliegenden Plan; weitere Verwendungen gemäß Symbol-/Zeichenverzeichnis):

Gemarkung	— · — · —	Gastransportleitung geplant	— (red)
Flurstücks-Grenze	— (grey)	KKS-Anlagen geplant	— (red)
Topografie	— (yellow)	Schutzstreifen (dingliche Sicherung)	- - - (red)
Fremdleitungen	— (pink)	TS-Punkt mit Nr., Winkel u. Koordinate	⊖ (red)
Bestand Gas bayernets	— (blue)	Kilometrierung	⊖ km 00+00

Grundstücks-Ordnungsnummer **32**

Eigentümer-Schlüsselnummer **10**

Schilderpfahl (SPF) **⊖**

Schilderpfahl mit Messkontakt (MK) **⊖**

Arbeitsstreifen **0 10 20 30 40 50** Meter

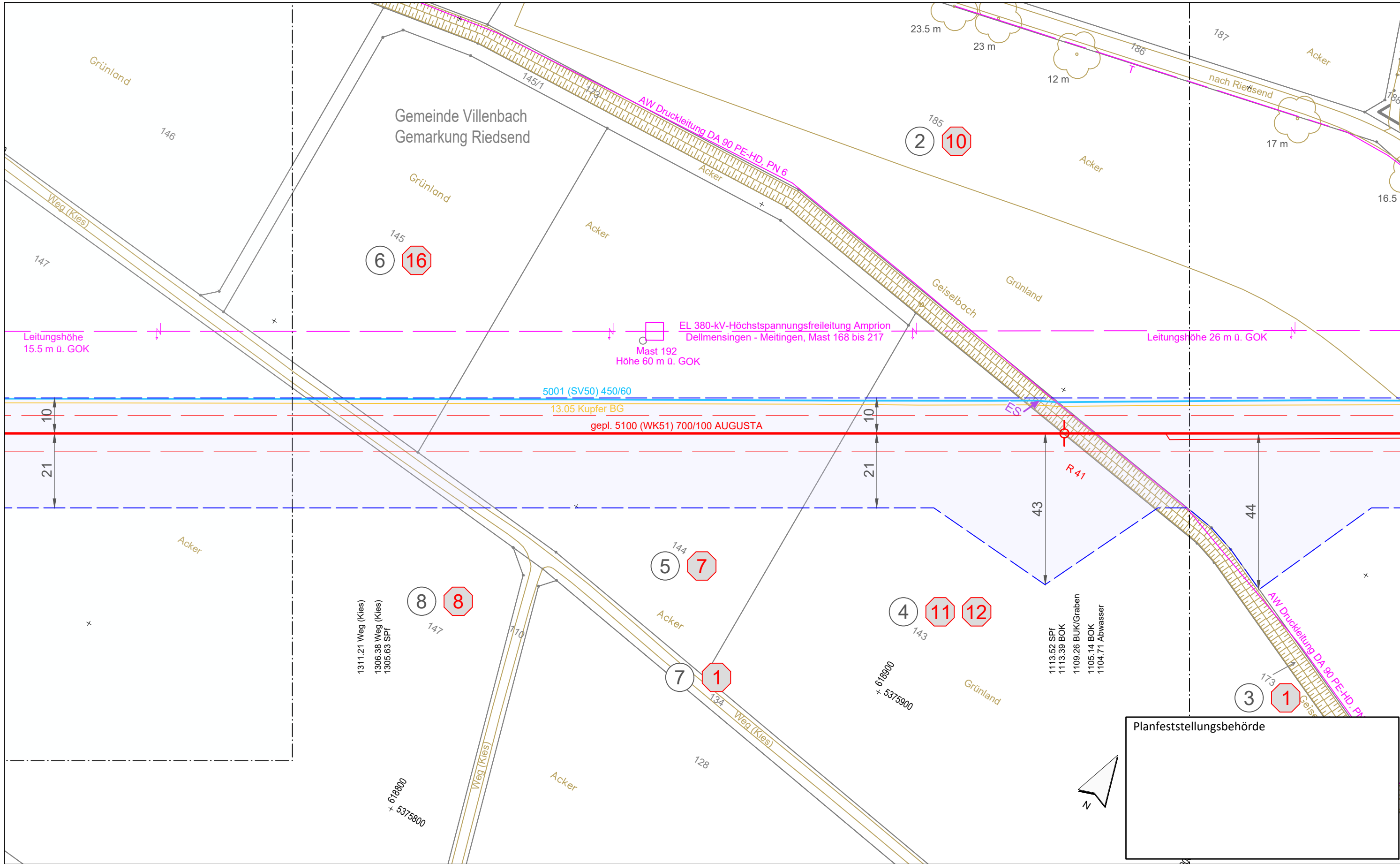
Rev.	Datum	Änderung	Geplante Gastransportleitung AUGUSTA von Wertingen nach Kötz		
			Planunterlagen zum Planfeststellungsverfahren (PF-V)		
			Plan zum Grundstücksverzeichnis Leitung		
			Bundesland: Bayern	Regierungsbezirk: Schwaben	Landkreis: Dillingen a.d. Donau
			Datum	Name	Maßstab
			Erstellt	Döring; Hahn / WPG	DIN A3
			Geprüft	Thiele / WPG	1 : 1.000
			Freigegeben	Ambs / bayernets	0
			Planname	Blatt-Nr.	
			WK5100_GP_TP_TGa	031	

Geobasisdaten: Bayerische Vermessungsverwaltung

Anschluss-Blatt-Nr.: 32

Anschluss-Blatt-Nr.: 30





Planfeststellungsbehörde

**Legende** (themenbezogene Auswahl zum vorliegenden Plan; weitere Verwendungen gemäß Symbol-/ Zeichenverzeichnis):

Gemarkung	— · — · —	Gastransportleitung geplant	—
Flurstücks-Grenze	—	KKS-Anlagen geplant	—
Topografie	—	Schutzstreifen (dingliche Sicherung)	- - - -
Fremdleitungen	—	TS-Punkt mit Nr., Winkel u. Koordinate	○
Bestand Gas bayernets	—	Kilometrierung	○ km 00+00

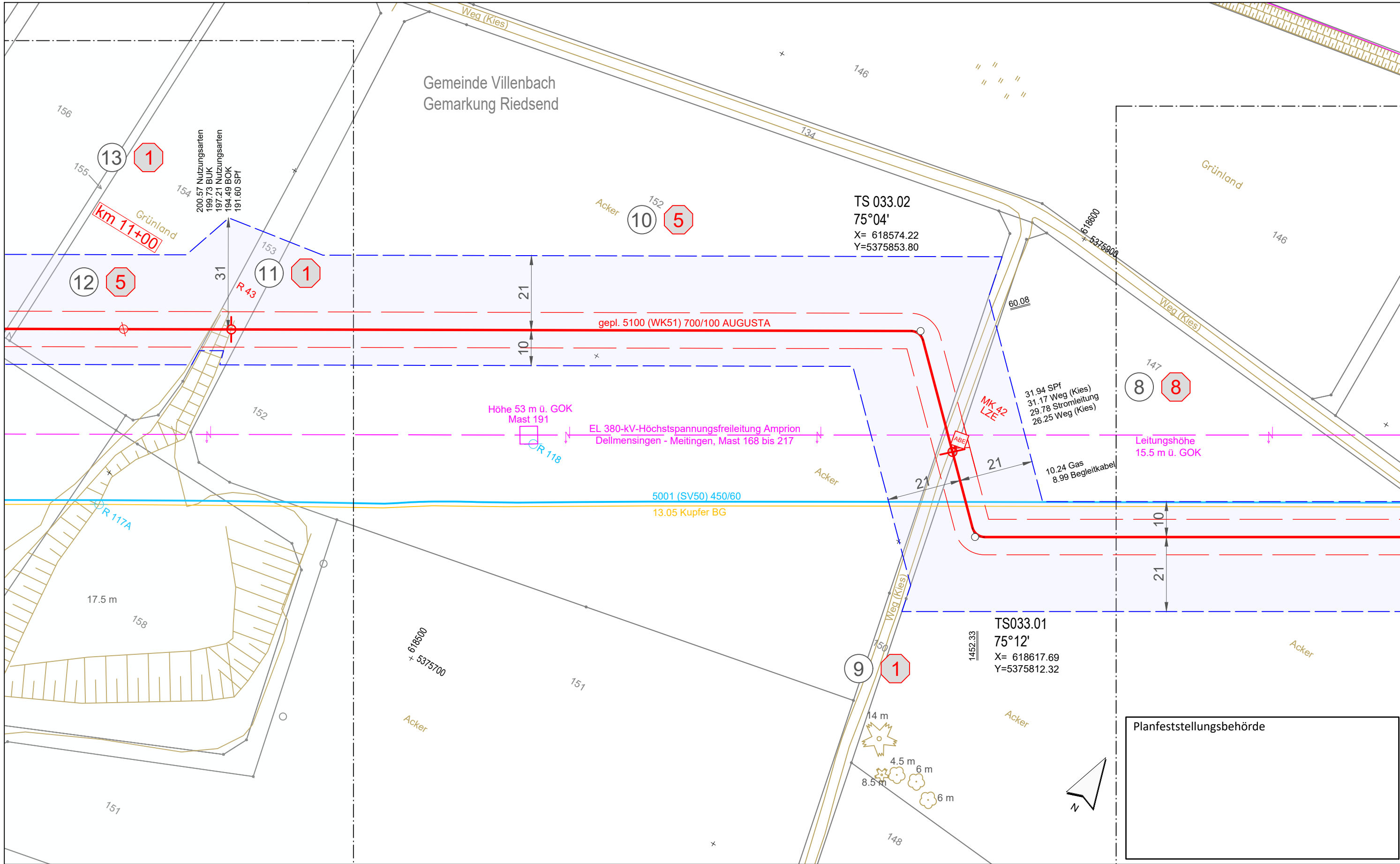
Grundstücks-Ordnungsnummer	32
Eigentümer-Schlüsselnummer	10
Schilderpfahl (SPF)	○
Schilderpfahl mit Messkontakt (MK)	○
Arbeitsstreifen	—
0 10 20 30 40 50 Meter	

Rev.	Datum	Änderung

Geplante Gastransportleitung AUGUSTA von Wertingen nach Kötz					
Planunterlagen zum Planfeststellungsverfahren (PF-V)					
<b>Plan zum Grundstücksverzeichnis Leitung</b>					
Bundesland: Bayern		Regierungsbezirk: Schwaben		Landkreis: Dillingen a.d. Donau	
Erstellt		Datum		Name	
Geprüft		Datum		Name	
Freigegeben		Datum		Name	
Leitung 5100 (WK51)		DN 700 MOP 100		Schutzstreifen 10 m	
Planname			Blatt-Nr.		
WK5100_GP_TP_TGa			032		

Anschluss-Blatt-Nr.: 33

Anschluss-Blatt-Nr.: 31



**Legende** (themenbezogene Auswahl zum vorliegenden Plan; weitere Verwendungen gemäß Symbol-/ Zeichenverzeichnis):

Gemarkung	— · — · — ·	Gastransportleitung geplant	— (red)
Flurstücks-Grenze	— (grey)	KKS-Anlagen geplant	— (red)
Topografie	— (yellow)	Schutzstreifen (dingliche Sicherung)	- - - (red)
Fremdleitungen	— (pink)	TS-Punkt mit Nr., Winkel u. Koordinate	⊙ (red)
Bestand Gas bayernets	— (blue)	Kilometrierung	⊙ (red) km 00+00

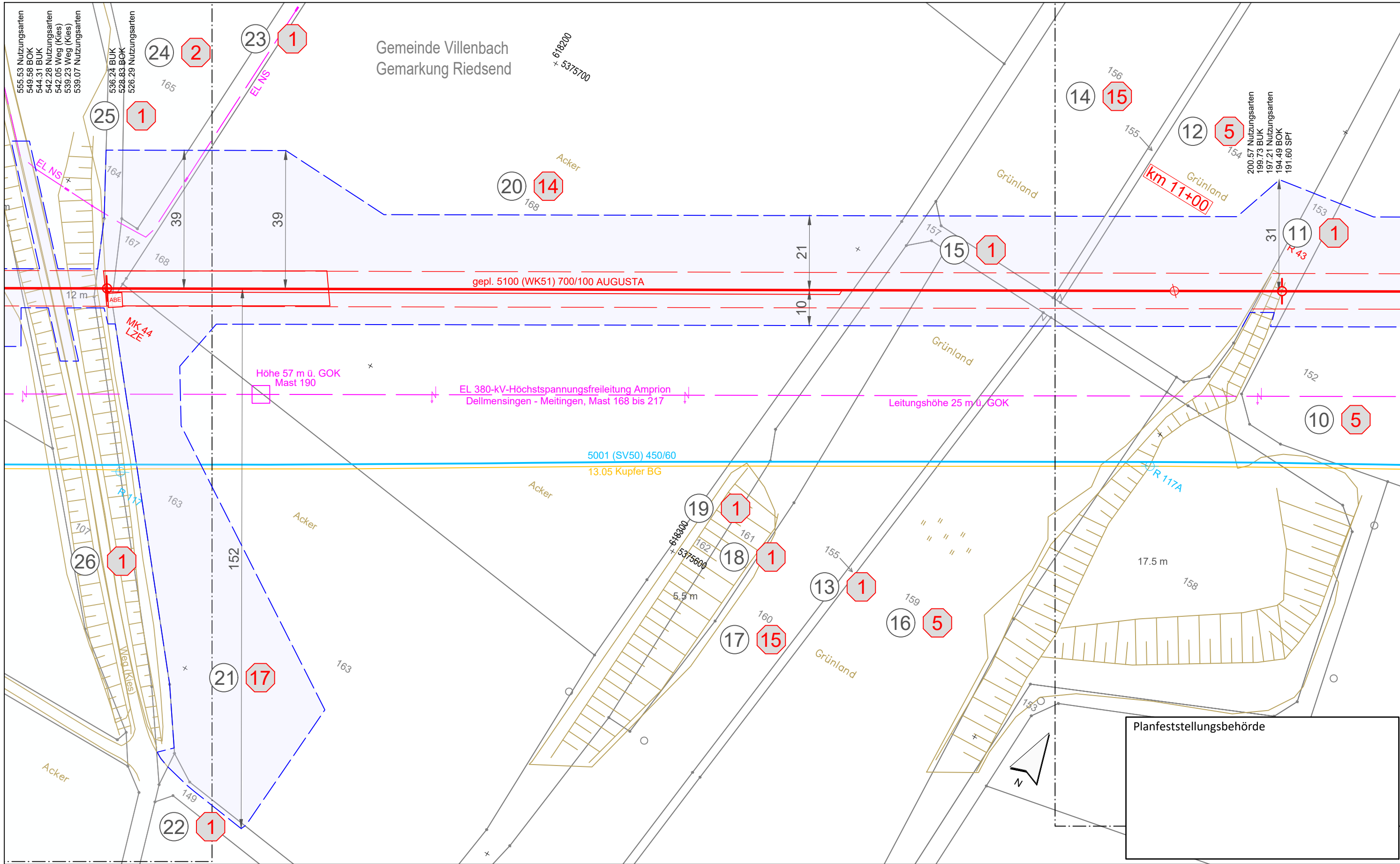
Grundstücks-Ordnungsnummer	32				
Eigentümer-Schlüsselnummer	10				
Schilderpfahl (SPf)	⊙ (red)				
Schilderpfahl mit Messkontakt (MK)	⊙ (red)				
Arbeitsstreifen	— (blue)				
0	10	20	30	40	50
Meter					

Rev.	Datum	Änderung	Geplante Gastransportleitung AUGUSTA von Wertingen nach Kötz Planunterlagen zum Planfeststellungsverfahren (PF-V)		
			<b>Plan zum Grundstücksverzeichnis Leitung</b>		
Bundesland: Bayern		Regierungsbezirk: Schwaben	Landkreis: Dillingen a.d.Donau		
Erstellt		Datum	Name	Format	Maßstab
Geprüft		Datum	Döring; Hahn / WPG	DIN A3	1 : 1.000
Freigegeben		Datum	Thiele / WPG	Plannamen	Revision
		Datum	Ambs / bayernets	WK5100_GP_TP_TGa	033

Geobasisdaten: Bayerische Vermessungsverwaltung

Anschluss-Blatt-Nr.: 34

Anschluss-Blatt-Nr.: 32



Planfeststellungsbehörde

**Legende** (themenbezogene Auswahl zum vorliegenden Plan; weitere Verwendungen gemäß Symbol-/ Zeichenverzeichnis):

Gemarkung	— · — · — ·	Gastransportleitung geplant	— (red)
Flurstücks-Grenze	— (grey)	KKS-Anlagen geplant	— (red)
Topografie	— (yellow)	Schutzstreifen (dingliche Sicherung)	- - - (red)
Fremdleitungen	— (magenta)	TS-Punkt mit Nr., Winkel u. Koordinate	⊖ (red)
Bestand Gas bayernets	— (blue)	Kilometrierung	⊗ km 00+00

Grundstücks-Ordnungsnummer **32**

Eigentümer-Schlüsselnummer **10**

Schilderpfahl (SPf) **⊖**

Schilderpfahl mit Messkontakt (MK) **⊖**

Arbeitsstreifen

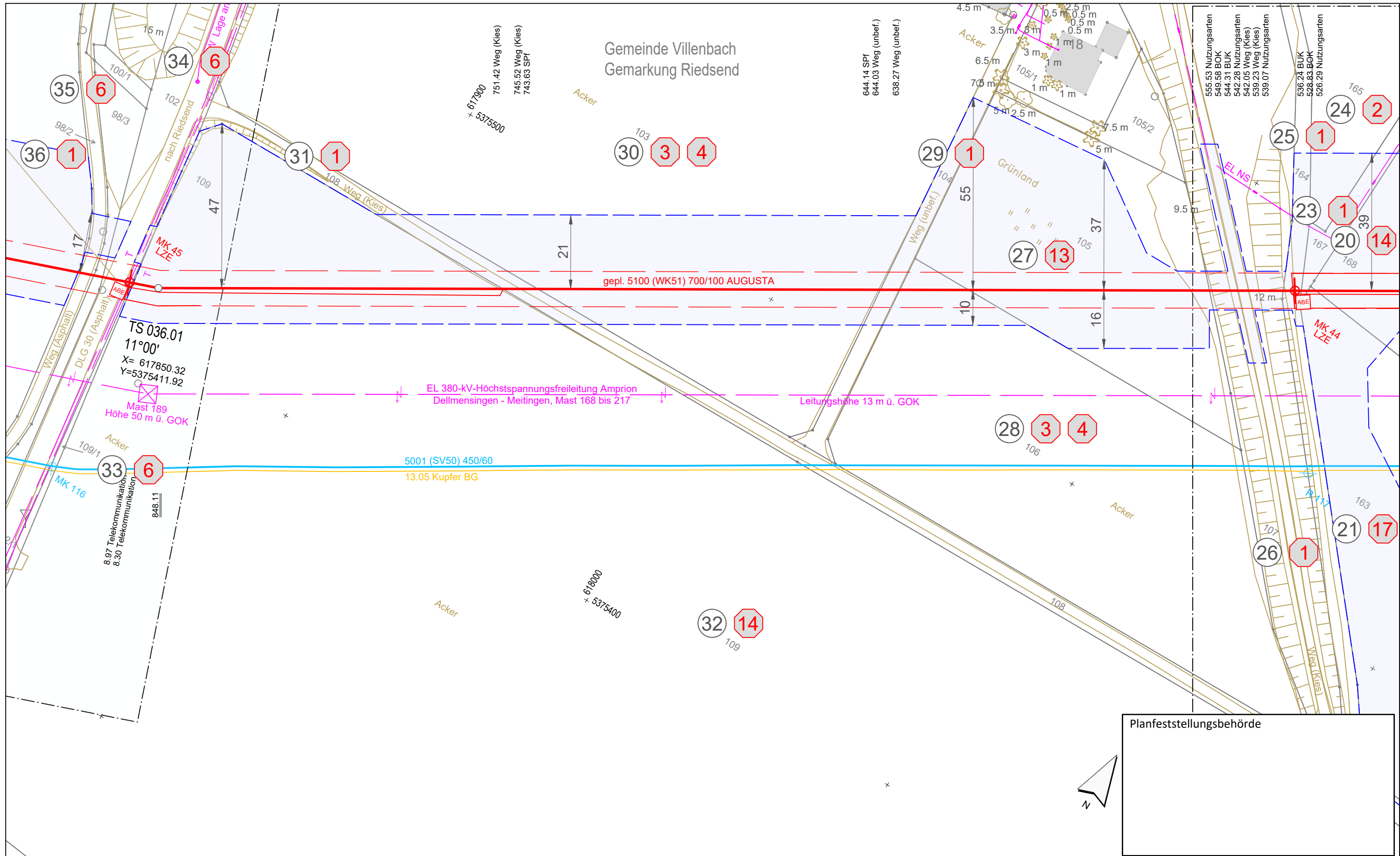
0 10 20 30 40 50 Meter

Rev.	Datum	Änderung	Geplante Gastransportleitung AUGUSTA von Wertingen nach Kötz Planunterlagen zum Planfeststellungsverfahren (PF-V)		
			<b>Plan zum Grundstücksverzeichnis Leitung</b>		
			Leitung 5100 (WK51) DN 700 MOP 100 Schutzstreifen 10 m		
Bundesland: Bayern		Regierungsbezirk: Schwaben	Landkreis: Dillingen a.d.Donau		
Erstellt		Datum	Name	Format	Maßstab
Geprüft		Datum	Revision		
Freigegeben		Datum	Plannamen		Blatt-Nr.
			WK5100_GP_TP_TGa		034

Geobasisdaten: Bayerische Vermessungsverwaltung

Anschluss-Blatt-Nr.: 35

Anschluss-Blatt-Nr.: 33



Planfeststellungsbehörde

**Legende** (themenbezogene Auswahl zum vorliegenden Plan; weitere Verwendungen gemäß Symbol-/Zeichenverzeichnis):

Gemarkung	— · — · — ·	Gastransportleitung geplant	— (red)
Flurstücks-Grenze	— (grey)	KKS-Anlagen geplant	— (red)
Topografie	— (yellow)	Schutzstreifen (dingliche Sicherung)	- - - (red)
Fremdleitungen	— (purple)	TS-Punkt mit Nr., Winkel u. Koordinate	⊙ (red)
Bestand Gas bayernets	— (blue)	Kilometrierung	⊗ km 00+00

Grundstücks-Ordnungsnummer **32**  
 Eigentümer-Schlüsselnummer **10**  
 Schilderpfahl (SPf) ⊙  
 Schilderpfahl mit Messkontakt (MK) ⊗  
 Arbeitsstreifen 0 10 20 30 40 50 Meter

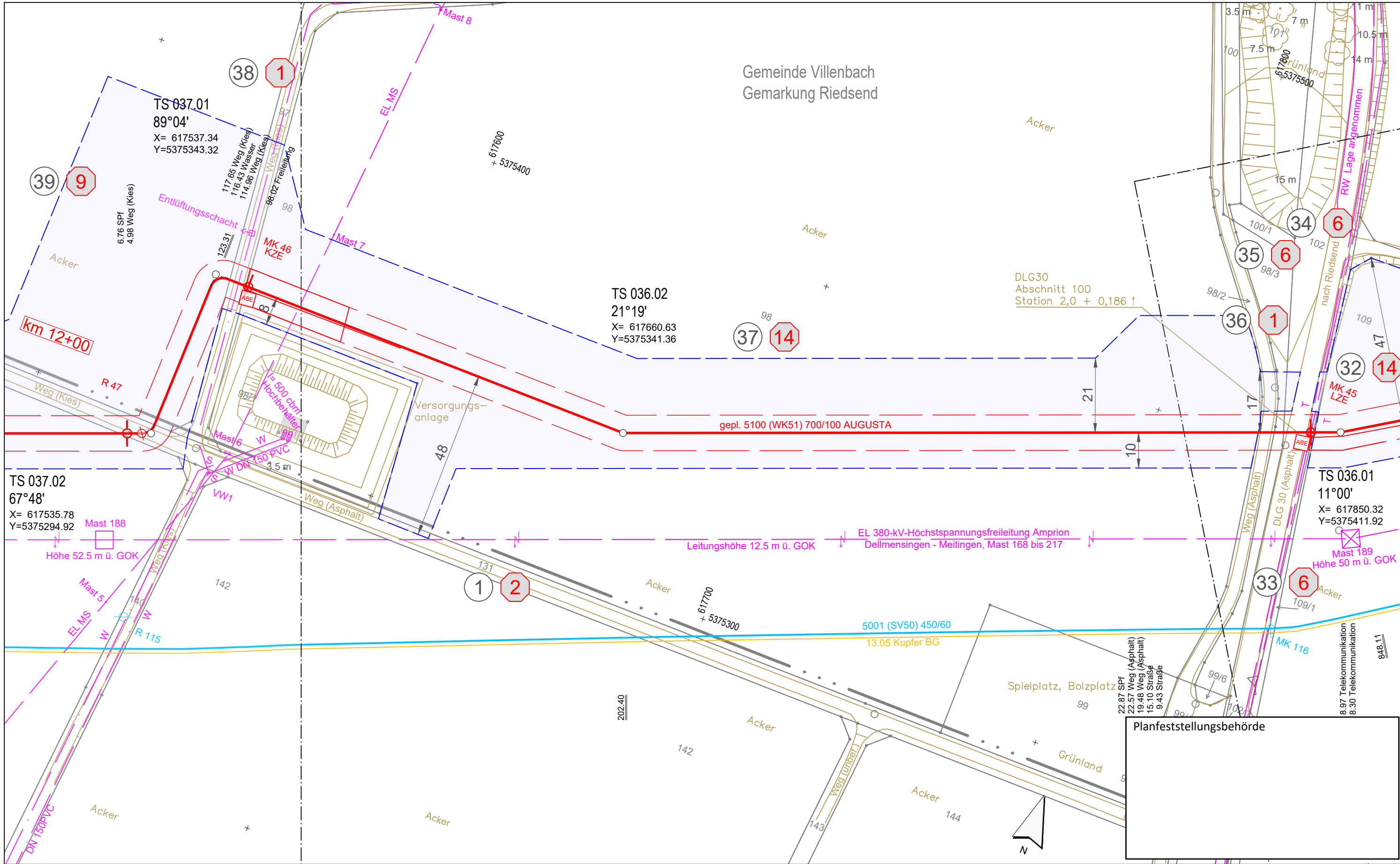
Rev.	Datum	Änderung	Geplante Gastransportleitung AUGUSTA von Wertingen nach Kötz Planunterlagen zum Planfeststellungsverfahren (PF-V)		
			<b>Plan zum Grundstücksverzeichnis Leitung</b>		
			Bundesland: Bayern	Regierungsbezirk: Schwaben	Landkreis: Dillingen a.d. Donau
			Datum	Name	Format
			Erstellt	Döring; Hahn / WPG	DIN A3
			Geprüft	Thiele / WPG	Maßstab
			Freigegeben	Ambs / bayernets	1 : 1.000
					Revision
					0
					Blatt-Nr.
					035

Geobasisdaten: Bayerische Vermessungsverwaltung

Anschluss-Blatt-Nr.: 36

Anschluss-Blatt-Nr.: 34

Gemeinde Villenbach  
Gemarkung Riedsend



**Legende** (themenbezogene Auswahl zum vorliegenden Plan; weitere Verwendungen gemäß Symbol-/Zeichenverzeichnis):

Gemarkung	— · — · —	Gastransportleitung geplant	— (red)
Flurstücks-Grenze	— (grey)	KKS-Anlagen geplant	— (red)
Topografie	— (yellow)	Schutzstreifen (dingliche Sicherung)	- - - (red)
Fremdleitungen	— (magenta)	TS-Punkt mit Nr., Winkel u. Koordinate	○ (red)
Bestand Gas bayernets	— (blue)	Kilometrierung	⊗ km 00+00

Grundstücks-Ordnungsnummer **32**

Eigentümer-Schlüsselnummer **10**

Schilderpfahl (SPf) ○ (red)

Schilderpfahl mit Messkontakt (MK) ○ (red)

Arbeitsstreifen

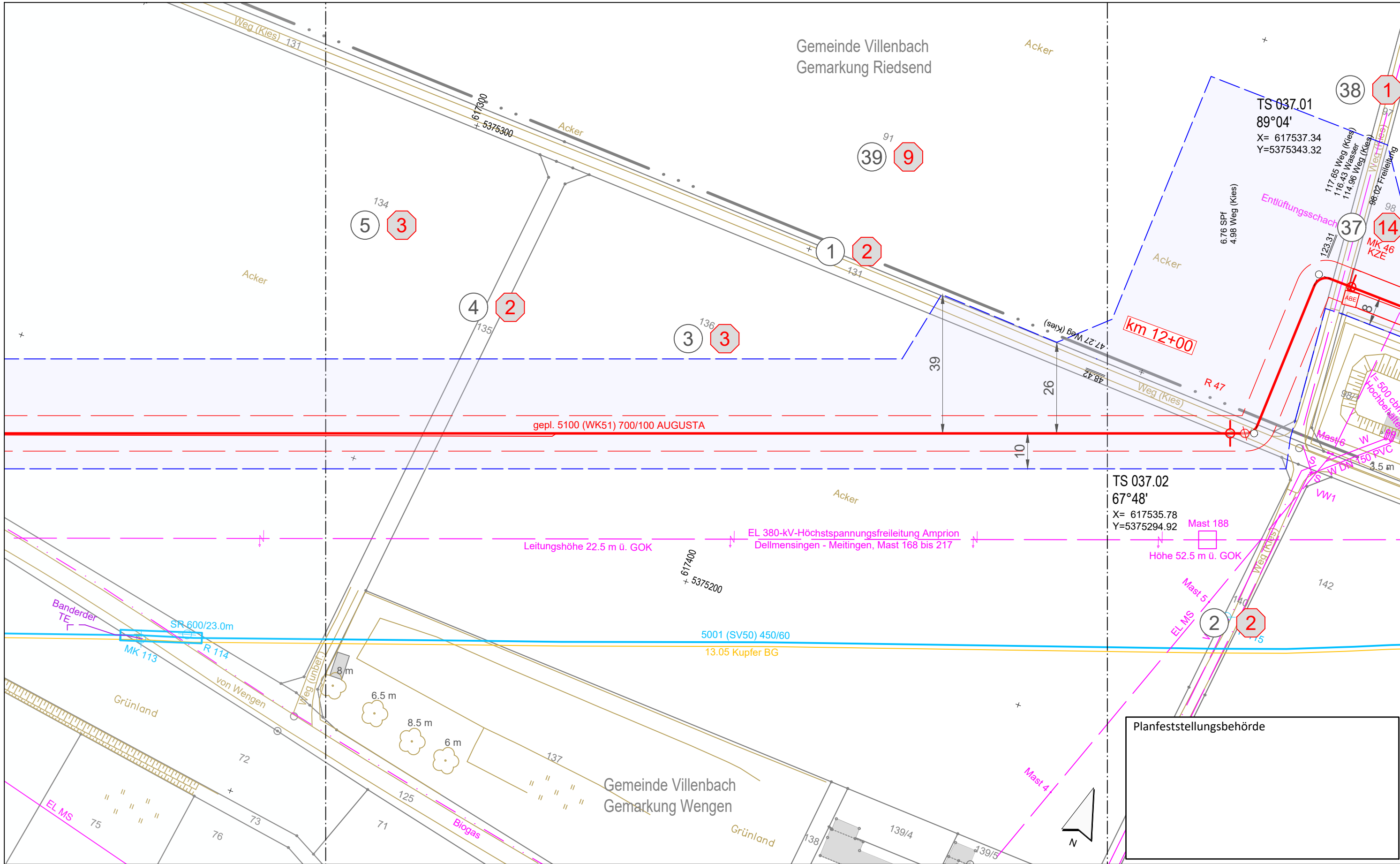
0 10 20 30 40 50 Meter

Rev.	Datum	Änderung	Geplante Gastransportleitung AUGUSTA von Wertingen nach Kötz Planunterlagen zum Planfeststellungsverfahren (PF-V)					
			<b>Plan zum Grundstücksverzeichnis Leitung</b> Leitung 5100 (WK51) DN 700 MOP 100 Schutzstreifen 10 m					
			Bundesland: Bayern	Regierungsbezirk: Schwaben	Landkreis: Dillingen a.d. Donau			
			Erstellt	Datum	Name	Format	Maßstab	Revision
			Geprüft	07.07.2023	Döring; Hahn / WPG	DIN A3	1 : 1.000	0
			Freigegeben	07.07.2023	Thiele / WPG	Planname		Blatt-Nr.
					Ambs / bayernets	WK5100_GP_TP_TGa		036

Geobasisdaten: Bayerische Vermessungsverwaltung

Anschluss-Blatt-Nr.: 37

Anschluss-Blatt-Nr.: 35



**Legende** (themenbezogene Auswahl zum vorliegenden Plan; weitere Verwendungen gemäß Symbol-/Zeichenverzeichnis):

Gemarkung	— · — · — ·	Gastransportleitung geplant	— (red)
Flurstücks-Grenze	— (black)	KKS-Anlagen geplant	— (red)
Topografie	— (brown)	Schutzstreifen (dingliche Sicherung)	- - - (red)
Fremdleitungen	— (pink)	TS-Punkt mit Nr., Winkel u. Koordinate	○ (red)
Bestand Gas bayernets	— (blue)	Kilometrierung	⊗ km 00+00

Grundstücks-Ordnungsnummer **32**

Eigentümer-Schlüsselnummer **10**

Schilderpfahl (SPF) ○ (red)

Schilderpfahl mit Messkontakt (MK) ○ (red)

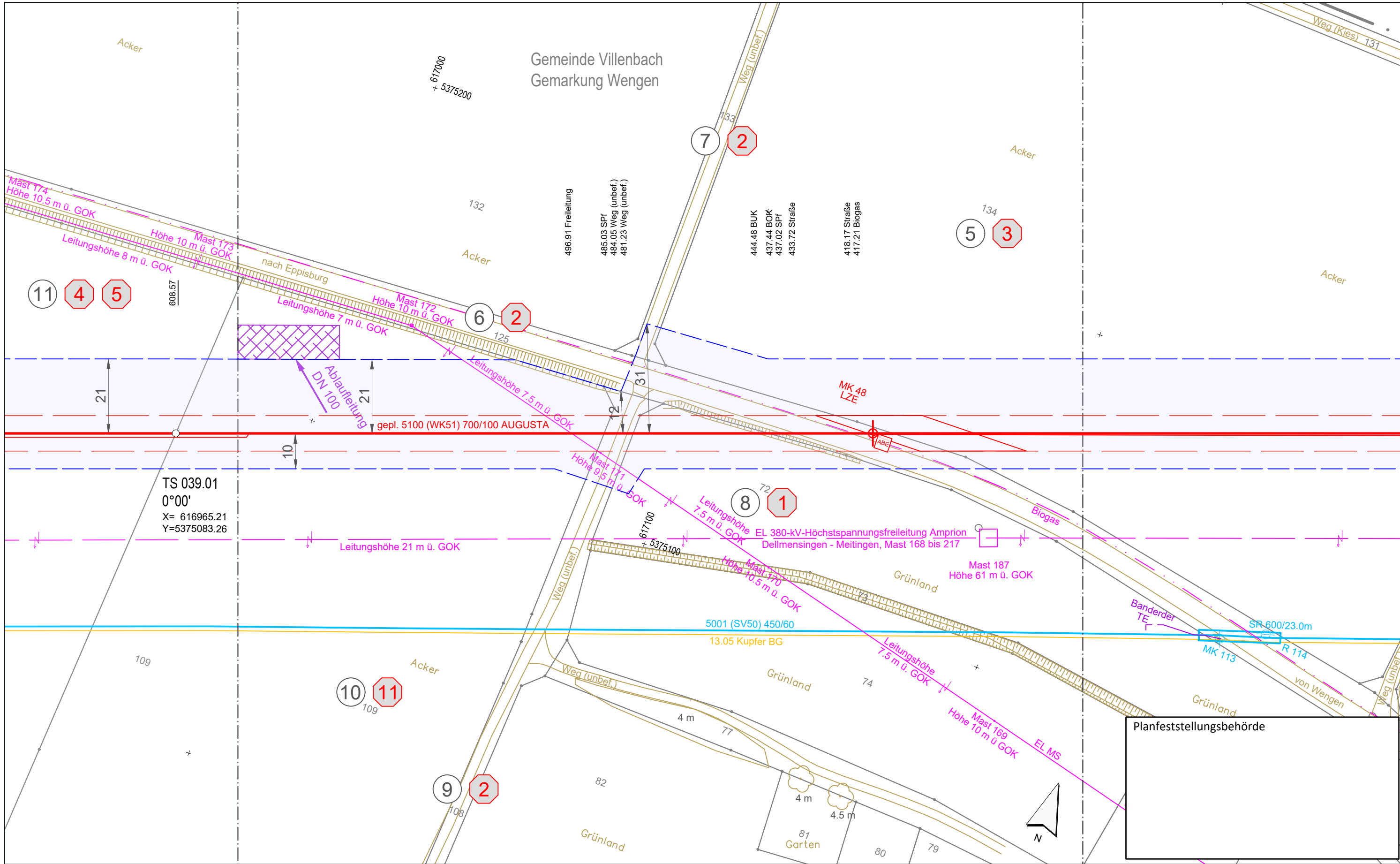
Arbeitsstreifen 0 10 20 30 40 50 Meter

Rev.	Datum	Änderung	Geplante Gastransportleitung AUGUSTA von Wertingen nach Kötz			
			Planunterlagen zum Planfeststellungsverfahren (PF-V)			
			Plan zum Grundstücksverzeichnis Leitung			
			Bundesland: Bayern	Regierungsbezirk: Schwaben	Landkreis: Dillingen a.d. Donau	
			Datum	Name	Format	Maßstab
			Erstellt	Döring; Hahn / WPG	DIN A3	1 : 1.000
			Geprüft	Thiele / WPG	Planname	Revision
			Freigegeben	Ambs / bayernets	WK5100_GP_TP_TGa	0
					Blatt-Nr.	
					037	

Geobasisdaten: Bayerische Vermessungsverwaltung

Anschluss-Blatt-Nr.: 38

Anschluss-Blatt-Nr.: 36



TS 039.01  
0°00'  
X= 616965.21  
Y=5375083.26

Planfeststellungsbehörde

**Legende** (themenbezogene Auswahl zum vorliegenden Plan; weitere Verwendungen gemäß Symbol-/ Zeichenverzeichnis):

Gemarkung	— · — · — ·	Gastransportleitung geplant	— (red)
Flurstücks-Grenze	— (black)	KKS-Anlagen geplant	— (red dashed)
Topografie	— (yellow)	Schutzstreifen (dingliche Sicherung)	— (red dashed)
Fremdleitungen	— (magenta)	TS-Punkt mit Nr., Winkel u. Koordinate	— (red with circle)
Bestand Gas bayernets	— (blue)	Kilometrierung	⊗ km 00+00

Grundstücks-Ordnungsnummer **32**

Eigentümer-Schlüsselnummer **10**

Schilderpfahl (SPF) **○**

Schilderpfahl mit Messkontakt (MK) **⊗**

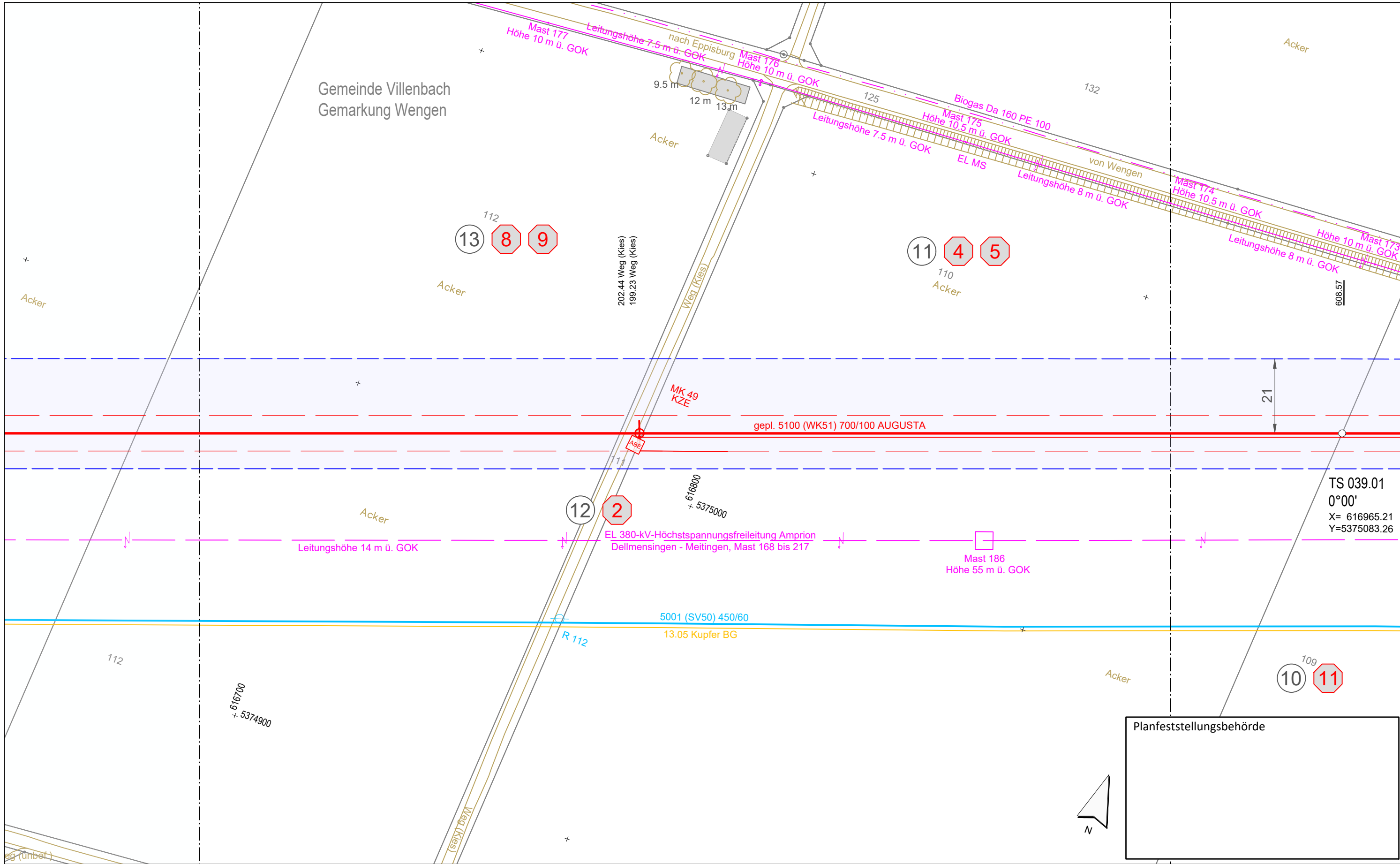
Arbeitsstreifen

0 10 20 30 40 50 Meter

Rev.	Datum	Änderung	Geplante Gastransportleitung AUGUSTA von Wertingen nach Kötz Planunterlagen zum Planfeststellungsverfahren (PF-V)		
			<b>Plan zum Grundstücksverzeichnis Leitung</b> Leitung 5100 (WK51) DN 700 MOP 100 Schutzstreifen 10 m		
			Bundesland: Bayern	Regierungsbezirk: Schwaben	Landkreis: Dillingen a.d.Donau
			Erstellt	07.07.2023	Döring; Hahn / WPG
			Geprüft	07.07.2023	Thiele / WPG
			Freigegeben	07.07.2023	Ambs / bayernets
Geobasisdaten: Bayerische Vermessungsverwaltung			Format	Maßstab	Revision
			DIN A3	1 : 1.000	0
			Planname	Blatt-Nr.	
			WK5100_GP_TP_TGa	038	

Anschluss-Blatt-Nr.: 39

Anschluss-Blatt-Nr.: 37



Planfeststellungsbehörde

**Legende** (themenbezogene Auswahl zum vorliegenden Plan; weitere Verwendungen gemäß Symbol-/ Zeichenverzeichnis):

Gemarkung	— · — · — ·	Gastransportleitung geplant	—
Flurstücks-Grenze	—	KKS-Anlagen geplant	—
Topografie	—	Schutzstreifen (dingliche Sicherung)	- - -
Fremdleitungen	—	TS-Punkt mit Nr., Winkel u. Koordinate	⊕
Bestand Gas bayernets	—	Kilometrierung	⊕ km 00+00

Grundstücks-Ordnungsnummer **32**  
 Eigentümer-Schlüsselnummer **10**  
 Schilderpfahl (SPF) ⊕  
 Schilderpfahl mit Messkontakt (MK) ⊕  
 Arbeitsstreifen 0 10 20 30 40 50 Meter

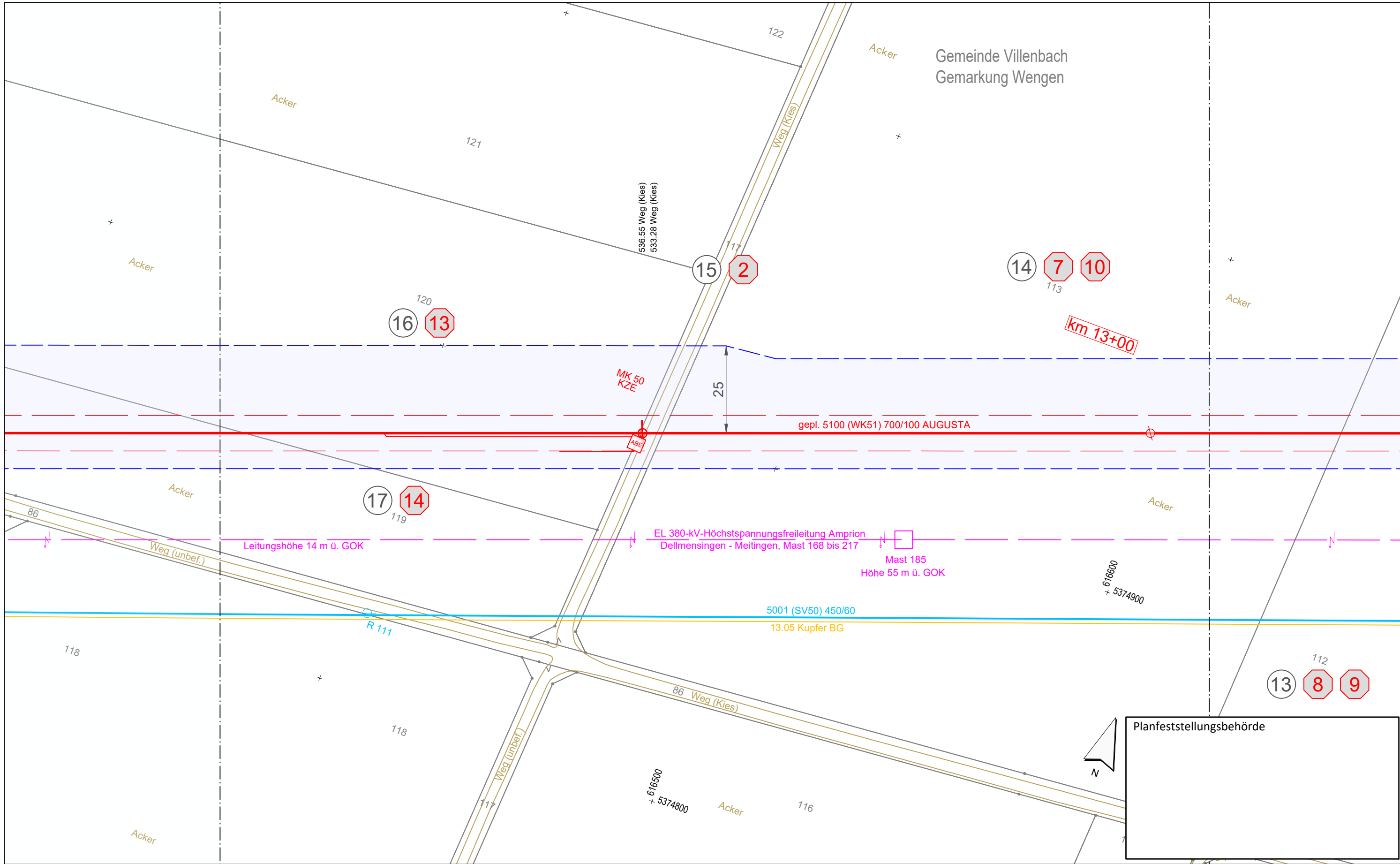
Rev.	Datum	Änderung	Geplante Gastransportleitung AUGUSTA von Wertingen nach Kötz Planunterlagen zum Planfeststellungsverfahren (PF-V)		
			<b>Plan zum Grundstücksverzeichnis Leitung</b>		
			Bundesland: Bayern	Regierungsbezirk: Schwaben	Landkreis: Dillingen a.d. Donau
			Datum	Name	Format
			Erstellt	Döring / Hahn / WPG	DIN A3
			Geprüft	Thiele / WPG	Maßstab
			Freigegeben	Ambs / bayernets	1 : 1.000
					Revision
					0
					Blatt-Nr.
					039

Geobasisdaten: Bayerische Vermessungsverwaltung  
 Weisshaupt Planungen GmbH  
 Planung und Baubewachung  
 im Auftrag der bayernets  
 energy transport systems

Anschluss-Blatt-Nr.: 40

Anschluss-Blatt-Nr.: 38





Gemeinde Villenbach  
Gemarkung Wengen

Planfeststellungsbehörde

**Legende** (themenbezogene Auswahl zum vorliegenden Plan; weitere Verwendungen gemäß Symbol-/ Zeichenverzeichnis):

Gemarkung	— · — · — ·	Gastransportleitung geplant	—
Flurstücks-Grenze	—	KKS-Anlagen geplant	—
Topografie	—	Schutzstreifen (dingliche Sicherung)	- - -
Fremdleitungen	—	TS-Punkt mit Nr., Winkel u. Koordinate	○
Bestand Gas bayernets	—	Kilometrierung	⊗ km 00+00

Grundstücks-Ordnungsnummer **32**

Eigentümer-Schlüsselnummer **10**

Schilderpfahl (SPF) ○

Schilderpfahl mit Messkontakt (MK) ⊗

Arbeitsstreifen

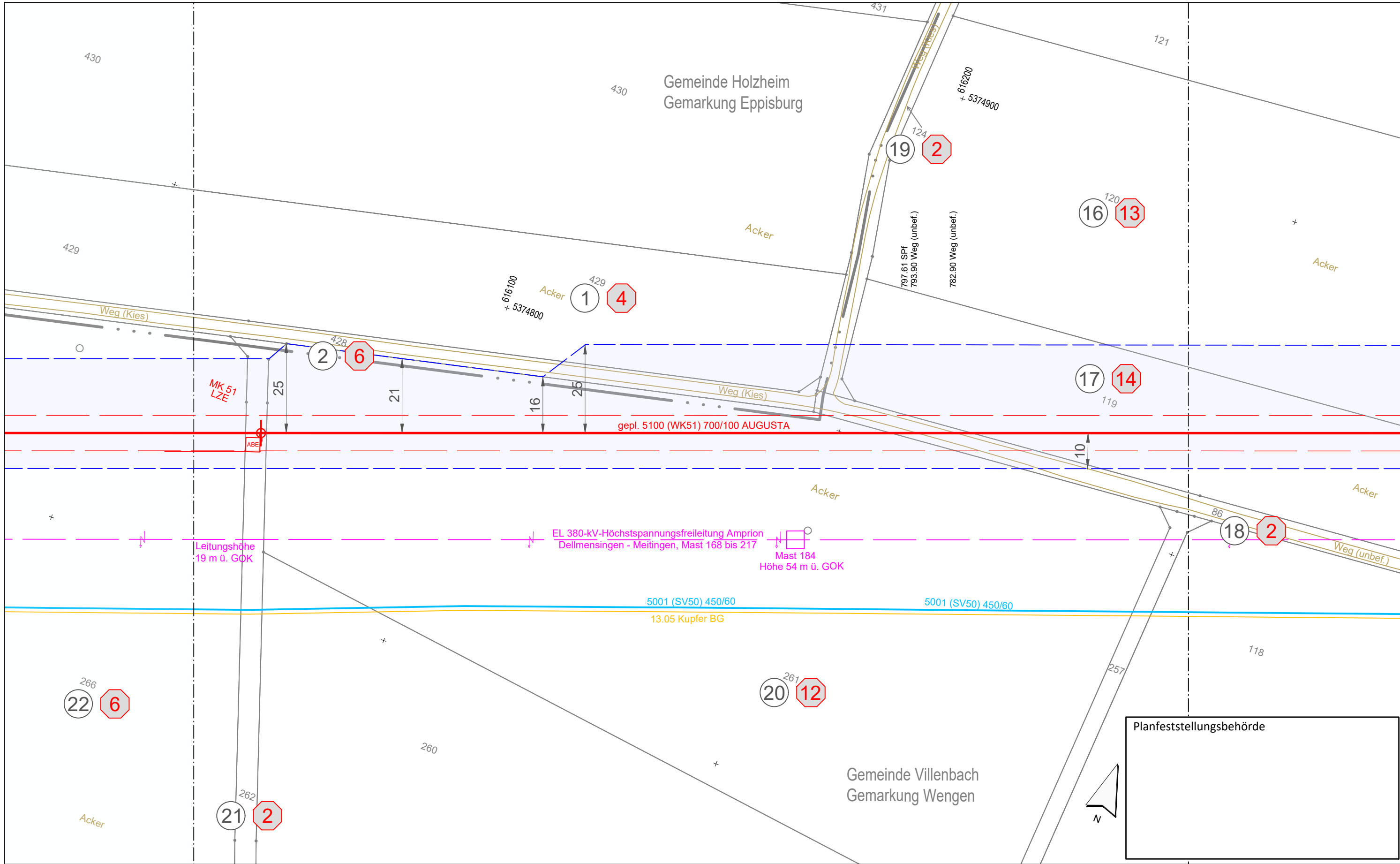
0 10 20 30 40 50 Meter

Rev.	Datum	Änderung	Geplante Gastransportleitung AUGUSTA von Wertingen nach Kötz Planunterlagen zum Planfeststellungsverfahren (PF-V)		
			<b>Plan zum Grundstücksverzeichnis Leitung</b>		
			Bundesland: Bayern	Regierungsbezirk: Schwaben	Landkreis: Dillingen a.d. Donau
			Erstellt	Datum	Name
			Geprüft	Datum	Thiele / WPG
			Freigegeben	Datum	Ambs / bayernets
			Format	Maßstab	Revision
			DIN A3	1 : 1.000	0
			Planname	Blatt-Nr.	
			WK5100_GP_TP_TGa	040	

Geobasisdaten: Bayerische Vermessungsverwaltung

Anschluss-Blatt-Nr.: 41

Anschluss-Blatt-Nr.: 39



**Legende** (themenbezogene Auswahl zum vorliegenden Plan; weitere Verwendungen gemäß Symbol-/ Zeichenverzeichnis):

Gemarkung	— · — · — ·	Gastransportleitung geplant	— (red)
Flurstücks-Grenze	— (grey)	KKS-Anlagen geplant	— (red)
Topografie	— (yellow)	Schutzstreifen (dingliche Sicherung)	- - - (red)
Fremdleitungen	— (magenta)	TS-Punkt mit Nr., Winkel u. Koordinate	⊖ (red)
Bestand Gas bayernets	— (blue)	Kilometrierung	⊗ km 00+00

Grundstücks-Ordnungsnummer **32**

Eigentümer-Schlüsselnummer **10**

Schilderpfahl (SPF) **⊖**

Schilderpfahl mit Messkontakt (MK) **⊖**

Arbeitsstreifen **— (blue)**

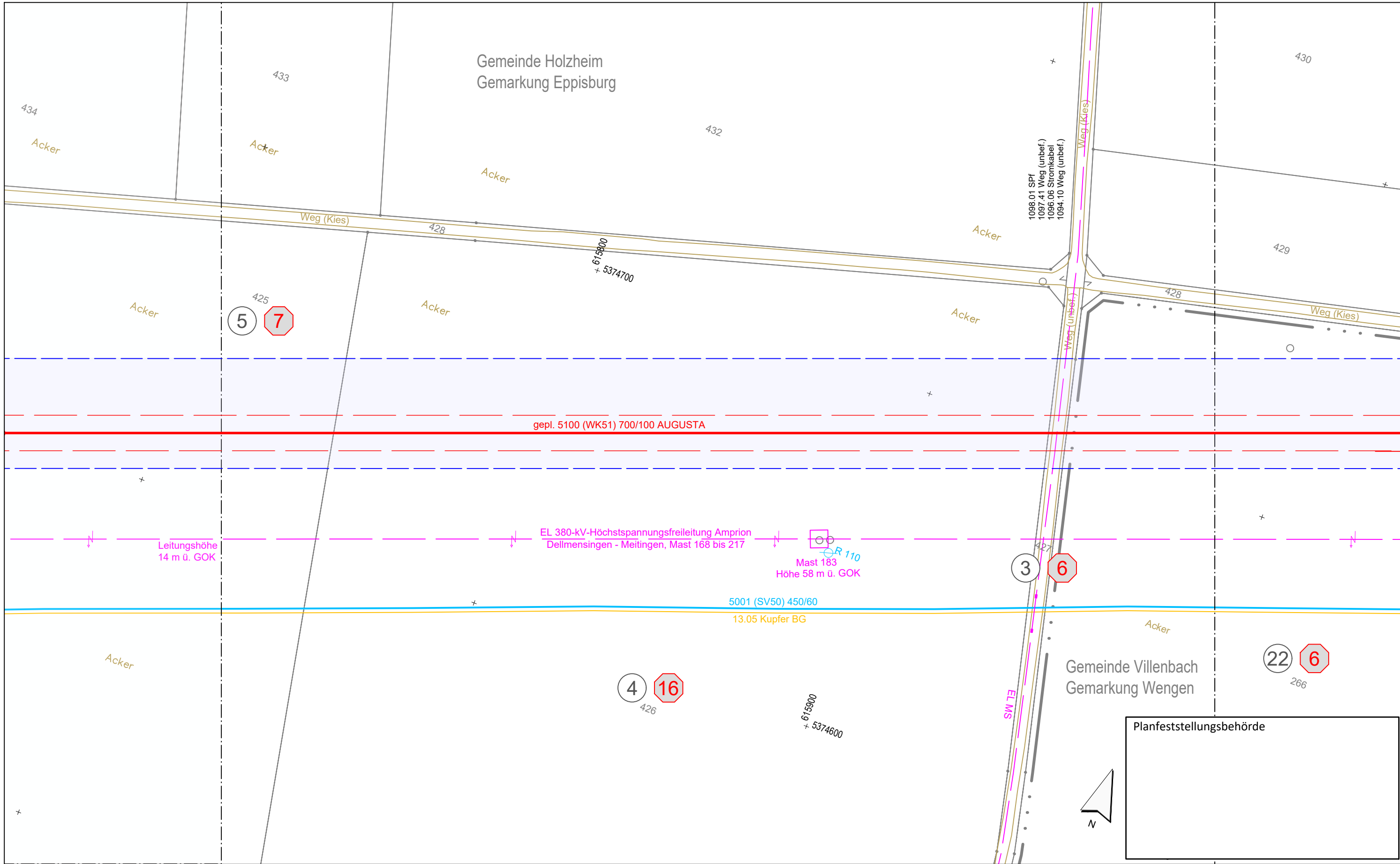
0 10 20 30 40 50 Meter

Rev.	Datum	Änderung	Geplante Gastransportleitung AUGUSTA von Wertingen nach Kötz Planunterlagen zum Planfeststellungsverfahren (PF-V)		
			Plan zum Grundstücksverzeichnis Leitung		
Bundesland: Bayern		Regierungsbezirk: Schwaben	Landkreis: Dillingen a.d.Donau		
Erstellt		Datum	Name	Format	Maßstab
Geprüft		07.07.2023	Döring; Hahn / WPG	DIN A3	1 : 1.000
Freigegeben		07.07.2023	Thiele / WPG	Plannamen	Revision
			Ambs / bayernets	WK5100_GP_TP_TGa	0
				Blatt-Nr.	041

Geobasisdaten: Bayerische Vermessungsverwaltung

Anschluss-Blatt-Nr.: 42

Anschluss-Blatt-Nr.: 40



**Legende** (themenbezogene Auswahl zum vorliegenden Plan; weitere Verwendungen gemäß Symbol-/ Zeichenverzeichnis):

Gemarkung	— · — · —	Gastransportleitung geplant	—
Flurstücks-Grenze	—	KKS-Anlagen geplant	—
Topografie	—	Schutzstreifen (dingliche Sicherung)	- - - -
Fremdleitungen	—	TS-Punkt mit Nr., Winkel u. Koordinate	⊕
Bestand Gas bayernets	—	Kilometrierung	⊗ km 00+00

Grundstücks-Ordnungsnummer **32**

Eigentümer-Schlüsselnummer **10**

Schilderpfahl (SPf)

Schilderpfahl mit Messkontakt (MK)

Arbeitsstreifen

0 10 20 30 40 50 Meter

Rev.	Datum	Änderung

**Geplante Gastransportleitung AUGUSTA von Wertingen nach Kötz**  
Planunterlagen zum Planfeststellungsverfahren (PF-V)

**Plan zum Grundstücksverzeichnis Leitung**

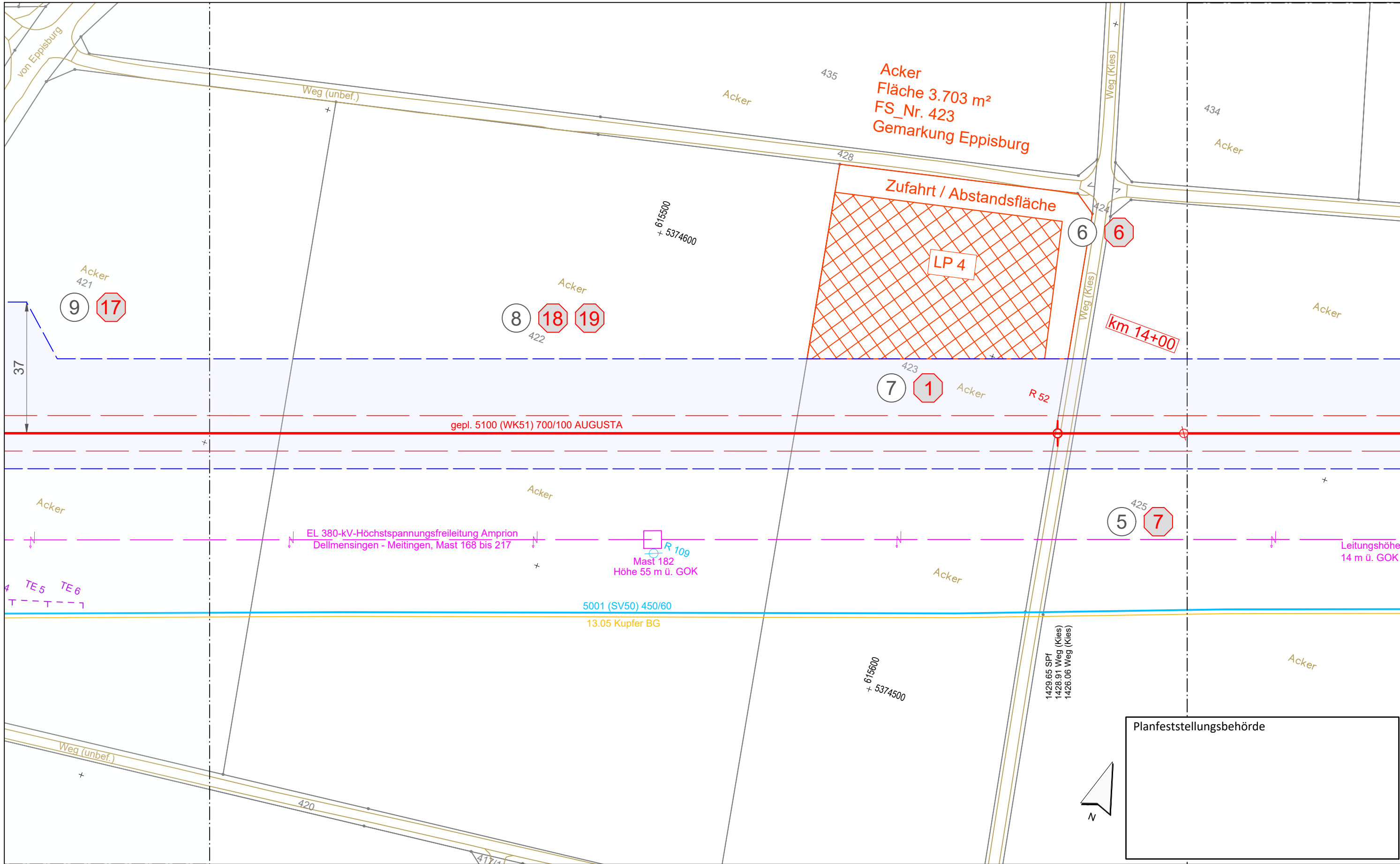
Bundesland: Bayern | Regierungsbezirk: Schwaben | Landkreis: Dillingen a.d. Donau

Erstellt	07.07.2023	Döring; Hahn / WPG	DIN A3	1 : 1.000	0
Geprüft	07.07.2023	Thiele / WPG	Plannamen		
Freigegeben	07.07.2023	Ambs / bayernets	WK5100_GP_TP_TGa_042		

Geobasisdaten: Bayerische Vermessungsverwaltung

Anschluss-Blatt-Nr.: 43

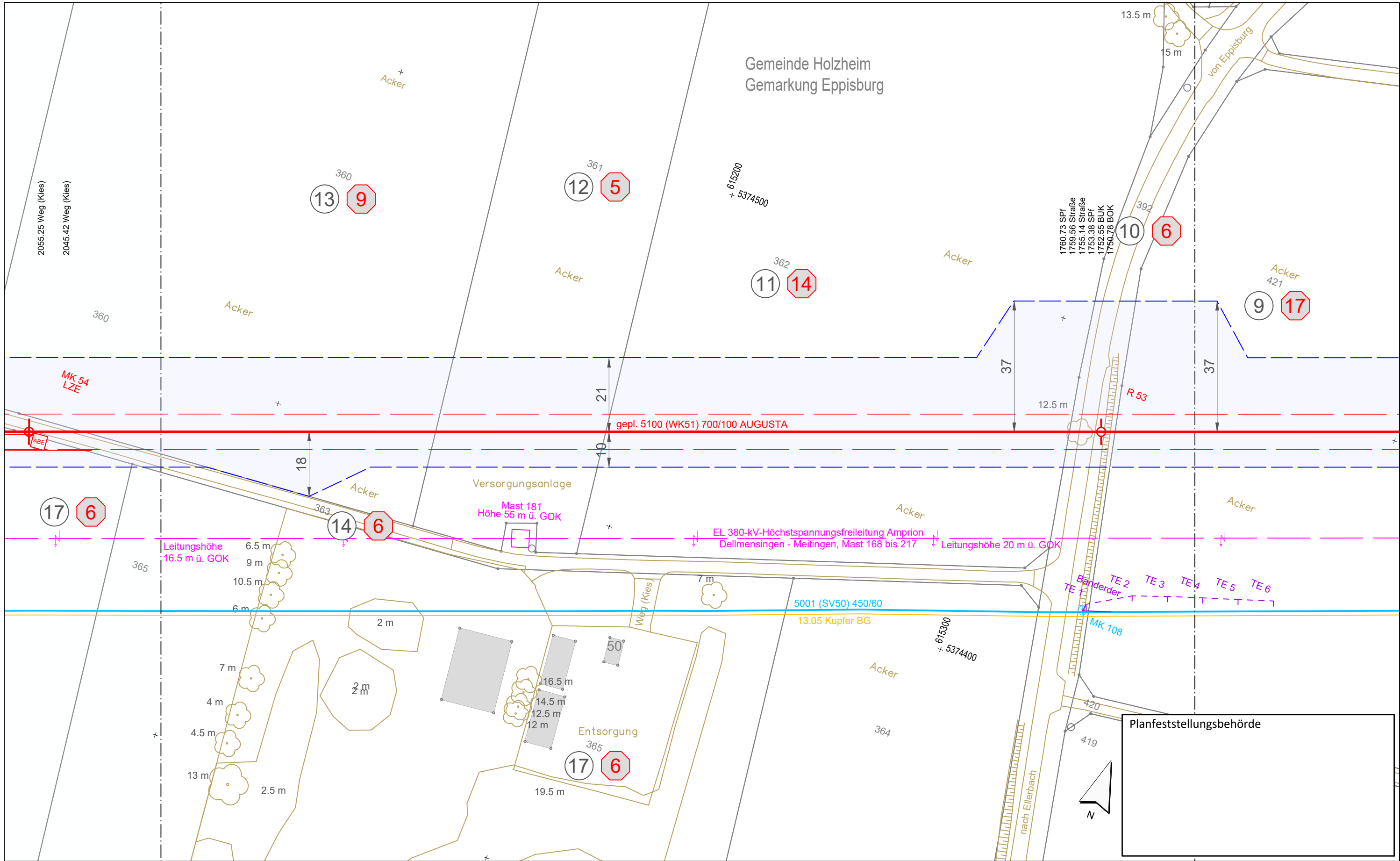
Anschluss-Blatt-Nr.: 41



<b>Legende</b> (themenbezogene Auswahl zum vorliegenden Plan; weitere Verwendungen gemäß Symbol-/ Zeichenverzeichnis):  Gemarkung: — · — · — Flurstücks-Grenze: ——— Topografie: ——— Fremdleitungen: ——— Bestand Gas bayernets: ———  Gastransportleitung geplant: ——— KKS-Anlagen geplant: ——— Schutzstreifen (dingliche Sicherung): - - - - - TS-Punkt mit Nr., Winkel u. Koordinate: —○— Kilometrierung: km 00+00	Grundstücks-Ordnungsnummer: 32 Eigentümer-Schlüsselnummer: 10 Schilderpfahl (SPf): —○— Schilderpfahl mit Messkontakt (MK): —○— Arbeitsstreifen: 0 10 20 30 40 50 Meter	<table border="1"> <tr> <th>Rev.</th> <th>Datum</th> <th>Änderung</th> </tr> <tr> <td> </td> <td> </td> <td> </td> </tr> <tr> <td> </td> <td> </td> <td> </td> </tr> </table>	Rev.	Datum	Änderung							Geplante Gastransportleitung AUGUSTA von Wertingen nach Kötz Planunterlagen zum Planfeststellungsverfahren (PF-V)		Weisshaupt Planungen GmbH Planung und Baubewachung im Auftrag der <b>bayernets</b> energie transport systeme
			Rev.	Datum	Änderung									
Plan zum Grundstücksverzeichnis Leitung			Leitungsdaten: Leitung 5100 (WK51) DN 700 MOP 100 Schutzstreifen 10 m											
Bundesland: Bayern Regierungsbezirk: Schwaben Landkreis: Dillingen a.d.Donau		Datum: 07.07.2023 Name: Döring; Hahn / WPG		Format: DIN A3 Maßstab: 1 : 1.000 Revision: 0	Blatt-Nr.: 043									
Erstellt: 07.07.2023 Geprüft: 07.07.2023 Freigegeben: 07.07.2023		Name: Thiele / WPG Ambs / bayernets		Planname: WK5100_GP_TP_TGa										
Geobasisdaten: Bayerische Vermessungsverwaltung														

Anschluss-Blatt-Nr.: 44

Anschluss-Blatt-Nr.: 42



Gemeinde Holzheim  
Gemarkung Eppisburg

Planfeststellungsbehörde

**Legende** (themenbezogene Auswahl zum vorliegenden Plan; weitere Verwendungen gemäß Symbol-/ Zeichenverzeichnis):

Gemarkung	— · — · — ·	Gastransportleitung geplant	— (red)
Flurstücks-Grenze	— (grey)	KKS-Anlagen geplant	— (red dashed)
Topografie	— (yellow)	Schutzstreifen (dingliche Sicherung)	- - - - - (red dashed)
Fremdleitungen	— (pink)	TS-Punkt mit Nr., Winkel u. Koordinate	⊙ (red)
Bestand Gas bayernets	— (blue)	Kilometrierung	⊙ km 00+00

Grundstücks-Ordnungsnummer **32**

Eigentümer-Schlüsselnummer **10**

Schilderpfahl (SPF) ⊙ (red)

Schilderpfahl mit Messkontakt (MK) ⊙ (red)

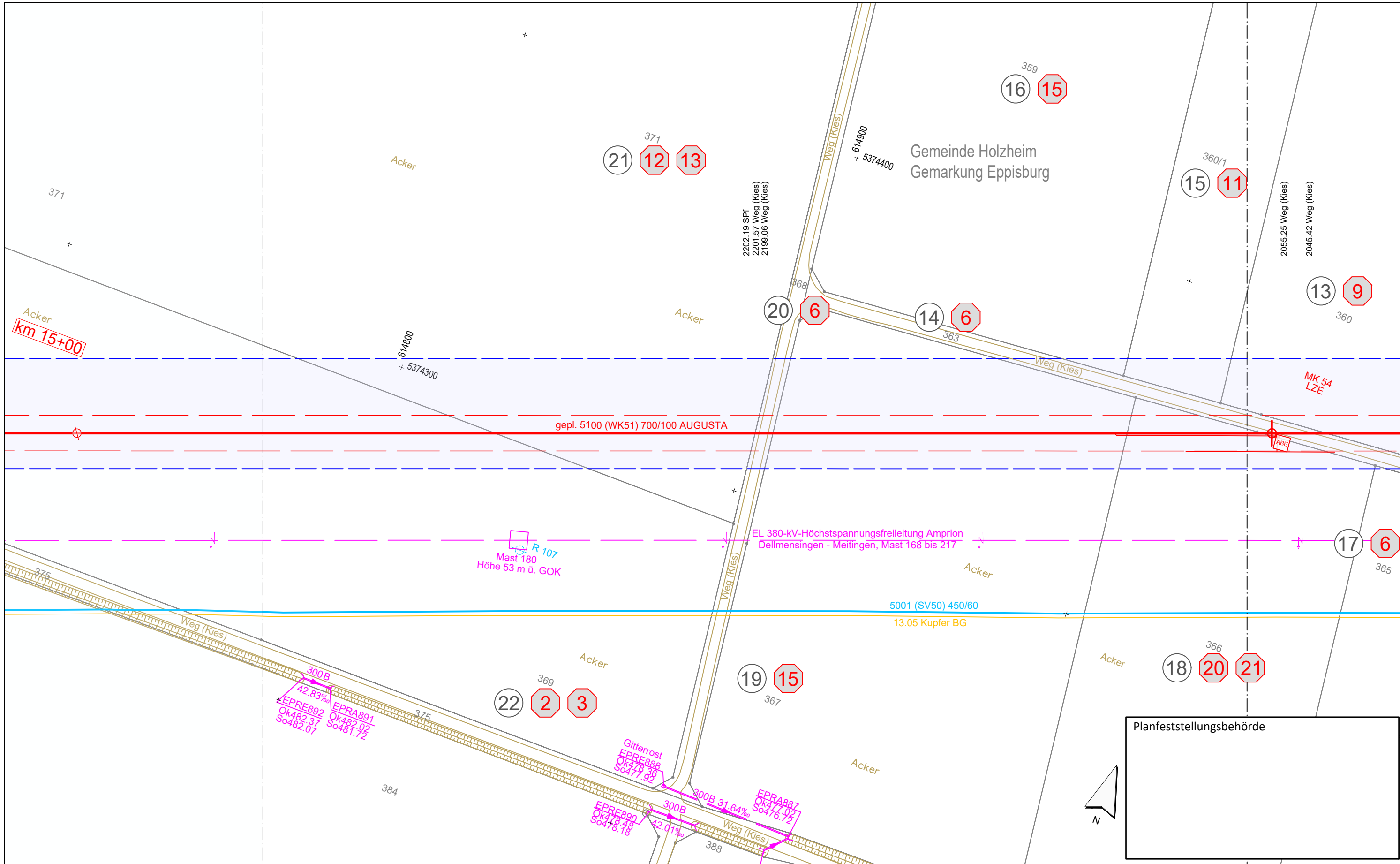
Arbeitsstreifen 0 10 20 30 40 50 Meter

Rev.	Datum	Änderung	Geplante Gastransportleitung AUGUSTA von Wertingen nach Kötz Planunterlagen zum Planfeststellungsverfahren (PF-V)		
			<b>Plan zum Grundstücksverzeichnis Leitung</b>		
			Bundesland: Bayern	Regierungsbezirk: Schwaben	Landkreis: Dillingen a.d. Donau
			Datum	Name	Format
			Erstellt	Döring; Hahn / WPG	DIN A3
			Geprüft	Thiele / WPG	Maßstab
			Freigegeben	Ambs / bayernets	1 : 1.000
					Revision
					0
					Blatt-Nr.
					WK5100_GP_TP_TGa_044

Geobasisdaten: Bayerische Vermessungsverwaltung

Anschluss-Blatt-Nr.: 45

Anschluss-Blatt-Nr.: 43



Planfeststellungsbehörde

**Legende** (themenbezogene Auswahl zum vorliegenden Plan; weitere Verwendungen gemäß Symbol-/ Zeichenverzeichnis):

Gemarkung	— · — · — ·	Gastransportleitung geplant	—
Flurstücks-Grenze	—	KKS-Anlagen geplant	—
Topografie	—	Schutzstreifen (dingliche Sicherung)	- - - -
Fremdleitungen	—	TS-Punkt mit Nr., Winkel u. Koordinate	○
Bestand Gas bayernets	—	Kilometrierung	⊗ km 00+00

Grundstücks-Ordnungsnummer **32**

Eigentümer-Schlüsselnummer **10**

Schilderpfahl (SPF) ○

Schilderpfahl mit Messkontakt (MK) ⊗

Arbeitsstreifen

0 10 20 30 40 50 Meter

Rev.	Datum	Änderung

**Geplante Gastransportleitung AUGUSTA von Wertingen nach Kötz**  
Planunterlagen zum Planfeststellungsverfahren (PF-V)

**Plan zum Grundstücksverzeichnis Leitung**

Bundesland: Bayern | Regierungsbezirk: Schwaben | Landkreis: Dillingen a.d.Donau

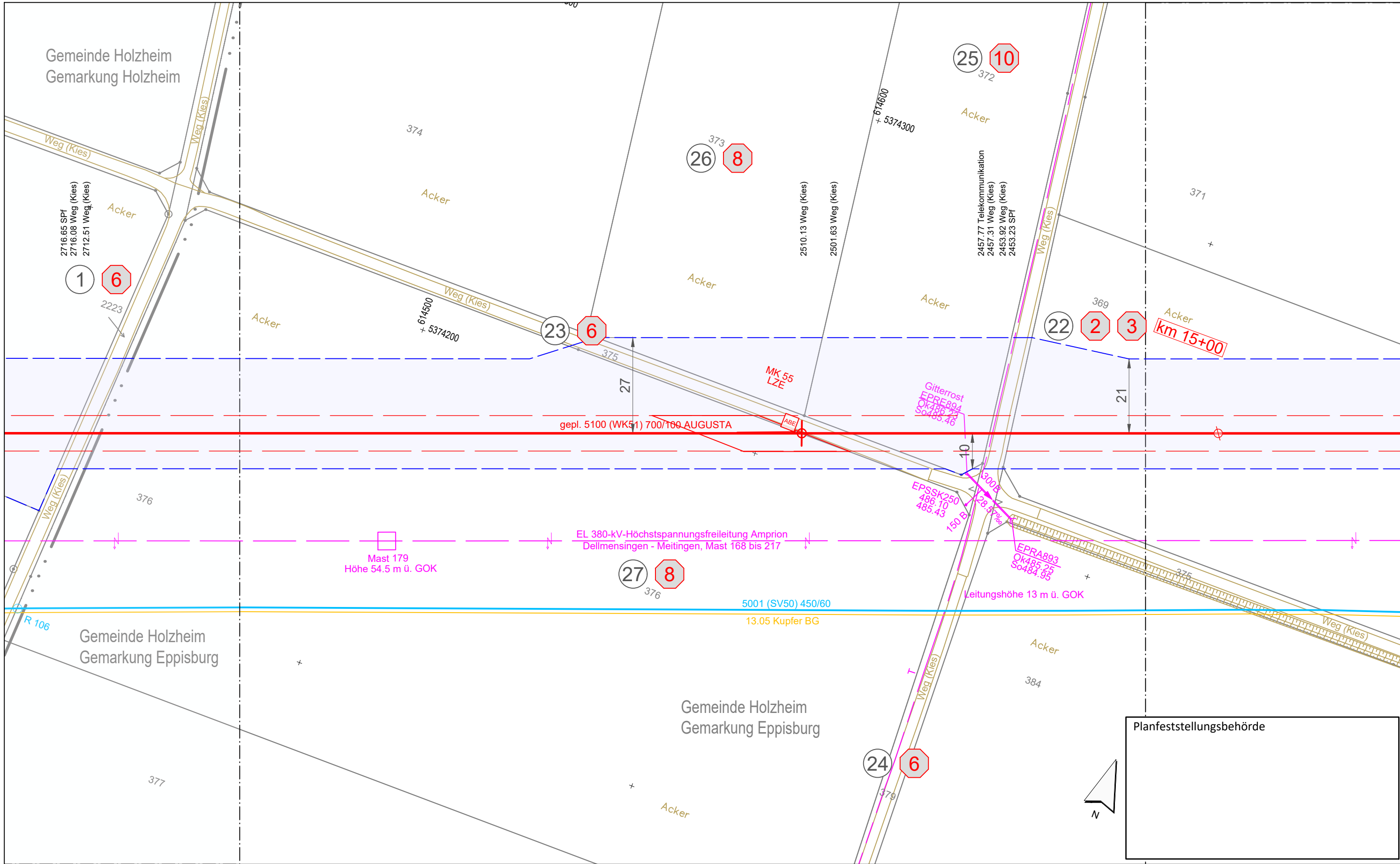
Leitung 5100 (WK51)  
DN 700 MOP 100  
Schutzstreifen 10 m

Erstellt	07.07.2023	Döring; Hahn / WPG	Format	DIN A3	Maßstab	1 : 1.000	Revision	0
Geprüft	07.07.2023	Thiele / WPG	Plannamen		Blatt-Nr.			
Freigegeben	07.07.2023	Ambs / bayernets	WK5100_GP_TP_TGa		045			

Geobasisdaten: Bayerische Vermessungsverwaltung

Anschluss-Blatt-Nr.: 46

Anschluss-Blatt-Nr.: 44



Planfeststellungsbehörde

**Legende** (themenbezogene Auswahl zum vorliegenden Plan; weitere Verwendungen gemäß Symbol-/ Zeichenverzeichnis):

Gemarkung	— · — · — · —	Gastransportleitung geplant	— (red)
Flurstücks-Grenze	— (grey)	KKS-Anlagen geplant	— (red)
Topografie	— (yellow)	Schutzstreifen (dingliche Sicherung)	- - - (red)
Fremdleitungen	— (pink)	TS-Punkt mit Nr., Winkel u. Koordinate	⊕ (red)
Bestand Gas bayernets	— (blue)	Kilometrierung	⊗ km 00+00

Grundstücks-Ordnungsnummer **32**

Eigentümer-Schlüsselnummer **10**

Schilderpfahl (SPF) ⊕ (red)

Schilderpfahl mit Messkontakt (MK) ⊕ (red)

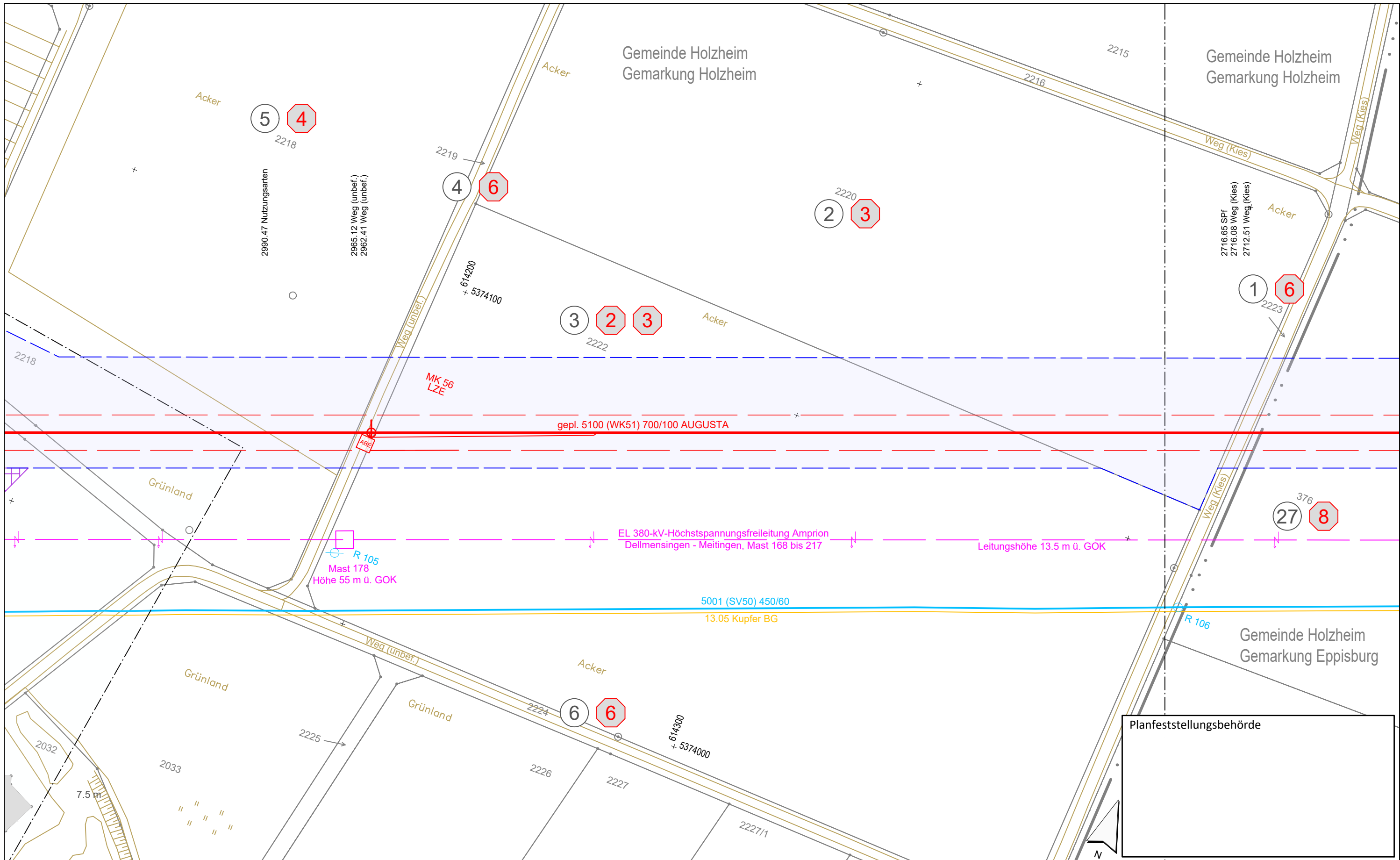
Arbeitsstreifen 0 10 20 30 40 50 Meter

Rev.	Datum	Änderung	Geplante Gastransportleitung AUGUSTA von Wertingen nach Kötz Planunterlagen zum Planfeststellungsverfahren (PF-V)			
			<b>Plan zum Grundstücksverzeichnis Leitung</b> Leitung 5100 (WK51) DN 700 MOP 100 Schutzstreifen 10 m			
			Bundesland: Bayern	Regierungsbezirk: Schwaben	Landkreis: Dillingen a.d. Donau	
			Datum	Name	Maßstab	Revision
			Erstellt	Döring; Hahn / WPG	DIN A3	1 : 1.000
			Geprüft	Thiele / WPG	Plannamen	Blatt-Nr.
			Freigegeben	Ambs / bayernets	WK5100_GP_TP_TGa	046

Geobasisdaten: Bayerische Vermessungsverwaltung

Anschluss-Blatt-Nr.: 47

Anschluss-Blatt-Nr.: 45



Planfeststellungsbehörde

**Legende** (themenbezogene Auswahl zum vorliegenden Plan; weitere Verwendungen gemäß Symbol-/Zeichenverzeichnis):

Gemarkung	— · — · — ·	Gastransportleitung geplant	— (red)
Flurstücks-Grenze	— (grey)	KKS-Anlagen geplant	— (red)
Topografie	— (yellow)	Schutzstreifen (dingliche Sicherung)	- - - (red)
Fremdleitungen	— (magenta)	TS-Punkt mit Nr., Winkel u. Koordinate	⊙ (red)
Bestand Gas bayernets	— (blue)	Kilometrierung	⊙ km 00+00

Grundstücks-Ordnungsnummer **32**

Eigentümer-Schlüsselnummer **10**

Schilderpfahl (SPF) ⊙ (red)

Schilderpfahl mit Messkontakt (MK) ⊙ (red)

Arbeitsstreifen 0 10 20 30 40 50 Meter

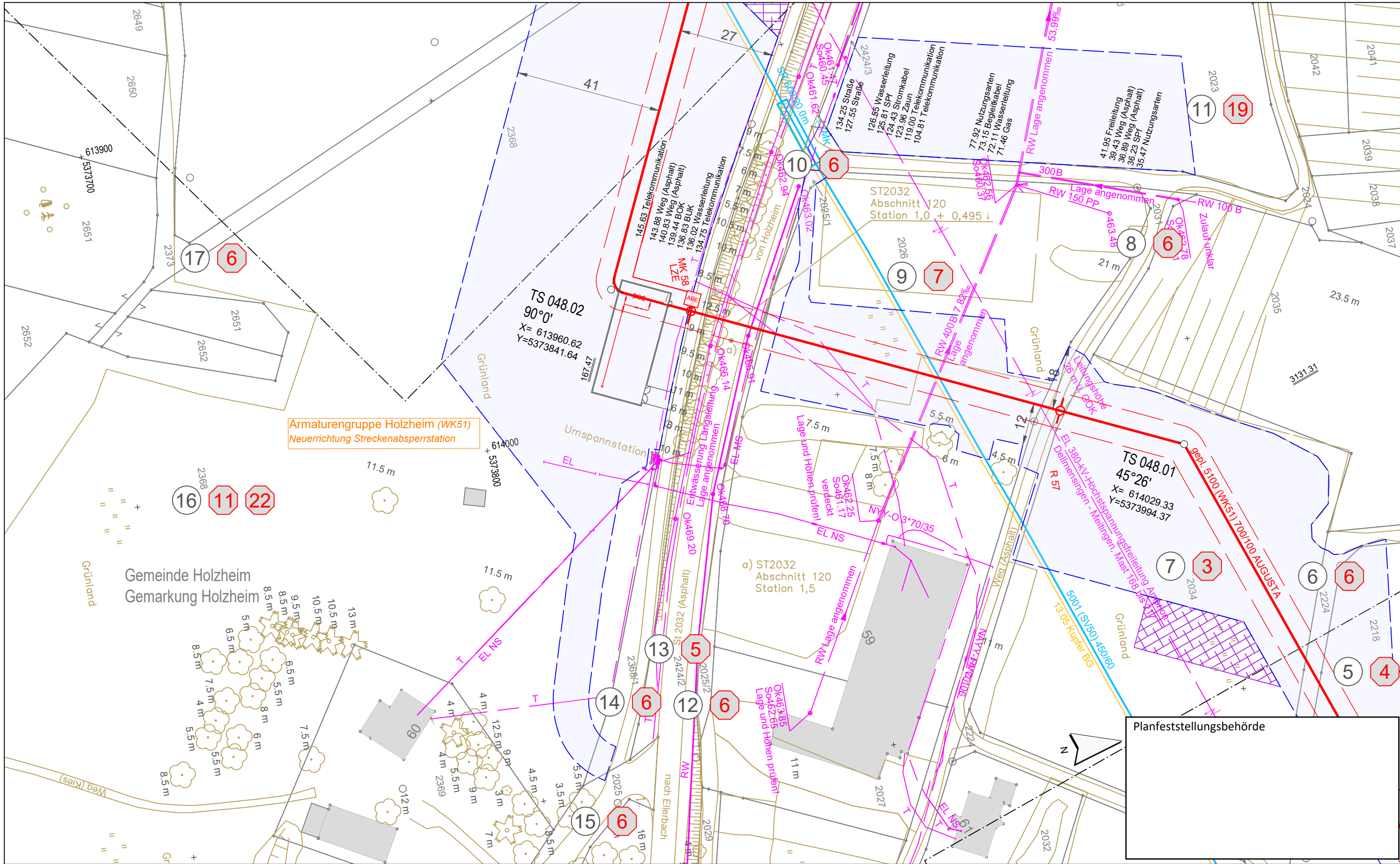
Rev.	Datum	Änderung	Geplante Gastransportleitung AUGUSTA von Wertingen nach Kötz Planunterlagen zum Planfeststellungsverfahren (PF-V)		
			<b>Plan zum Grundstücksverzeichnis Leitung</b>		
			Leitung 5100 (WK51) DN 700 MOP 100 Schutzstreifen 10 m		
			Bundesland: Bayern	Regierungsbezirk: Schwaben	Landkreis: Dillingen a.d. Donau
			Datum	Name	Format
			Erstellt	Döring; Hahn / WPG	DIN A3
			Geprüft	Thiele / WPG	Maßstab
			Freigegeben	Ambs / bayernets	1 : 1.000
					Revision
					0
					Blatt-Nr.
					WK5100_GP_TP_TGa_047

Geobasisdaten: Bayerische Vermessungsverwaltung

Anschluss-Blatt-Nr.: 48

Anschluss-Blatt-Nr.: 46





Armaturengruppe Holzheim (WK51)  
Neuerrichtung Streckenabsperstation

Gemeinde Holzheim  
Gemarkung Holzheim

Planfeststellungsbehörde

**Legende** (themenbezogene Auswahl zum vorliegenden Plan; weitere Verwendungen gemäß Symbol-/Zeichenverzeichnis):

Gemarkung	— · — · —	Gastransportleitung geplant	— (red)
Flurstücks-Grenze	— (yellow)	KKS-Anlagen geplant	— (red)
Topografie	— (brown)	Schutzstreifen (dingliche Sicherung)	- - - (red)
Fremdleitungen	— (purple)	TS-Punkt mit Nr., Winkel u. Koordinate	⊙ (red)
Bestand Gas bayernets	— (blue)	Kilometrierung	⊙ km 00+00

Grundstücks-Ordnungsnummer	32
Eigentümer-Schlüsselnummer	10
Schilderpfahl (SPF)	⊙ (red)
Schilderpfahl mit Messkontakt (MK)	⊙ (red)
Arbeitsstreifen	— (blue)

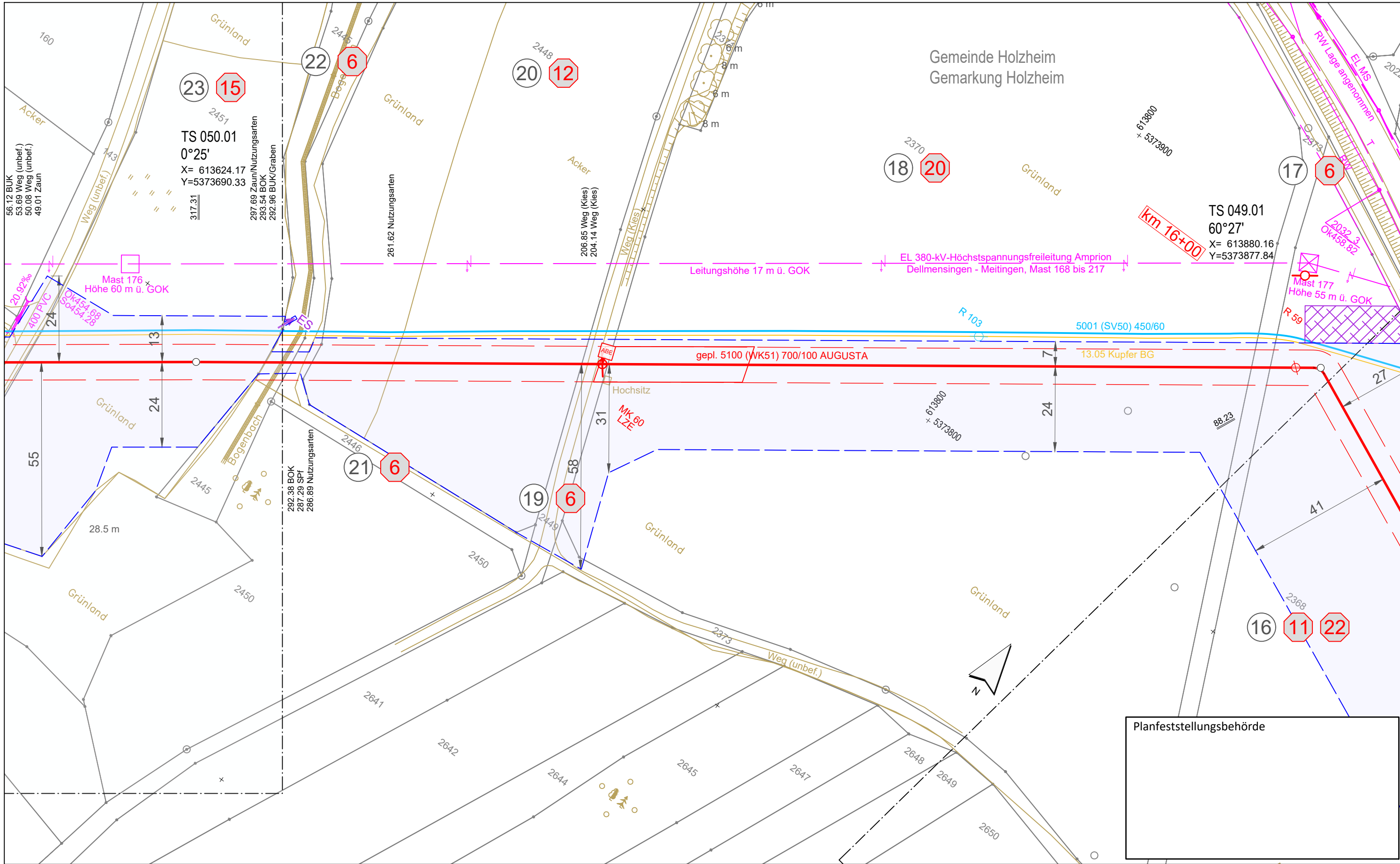
0 10 20 30 40 50 Meter

Rev.	Datum	Änderung	Geplante Gastransportleitung AUGUSTA von Wertingen nach Kötz Planunterlagen zum Planfeststellungsverfahren (PF-V)			
			<b>Plan zum Grundstücksverzeichnis Leitung</b>			
			Bundesland: Bayern	Regierungsbezirk: Schwaben	Landkreis: Dillingen a.d.Donau	
			Leitung 5100 (WK51) DN 700 MOP 100 Schutzstreifen 10 m			
			Datum	Name	Format	Maßstab
			Erstellt	07.07.2023	Döring; Hahn / WPG	DIN A3
			Geprüft	07.07.2023	Thiele / WPG	1 : 1.000
			Freigegeben	07.07.2023	Ams / bayernets	0
			Planname		Blatt-Nr.	
			WK5100_GP_TP_TGa		048	

Geobasisdaten: Bayerische Vermessungsverwaltung

Anschluss-Blatt-Nr.: 49

Anschluss-Blatt-Nr.: 47



**Legende** (themenbezogene Auswahl zum vorliegenden Plan; weitere Verwendungen gemäß Symbol-/Zeichenverzeichnis):

Gemarkung	— · — · — ·	Gastransportleitung geplant	— (red)
Flurstücks-Grenze	— (grey)	KKS-Anlagen geplant	— (red dashed)
Topografie	— (yellow)	Schutzstreifen (dingliche Sicherung)	— (red dashed)
Fremdleitungen	— (magenta)	TS-Punkt mit Nr., Winkel u. Koordinate	○ (red)
Bestand Gas bayernets	— (blue)	Kilometrierung	⊗ km 00+00

Grundstücks-Ordnungsnummer **32**

Eigentümer-Schlüsselnummer **10**

Schilderpfahl (SPF) ○ (red)

Schilderpfahl mit Messkontakt (MK) ○ (red)

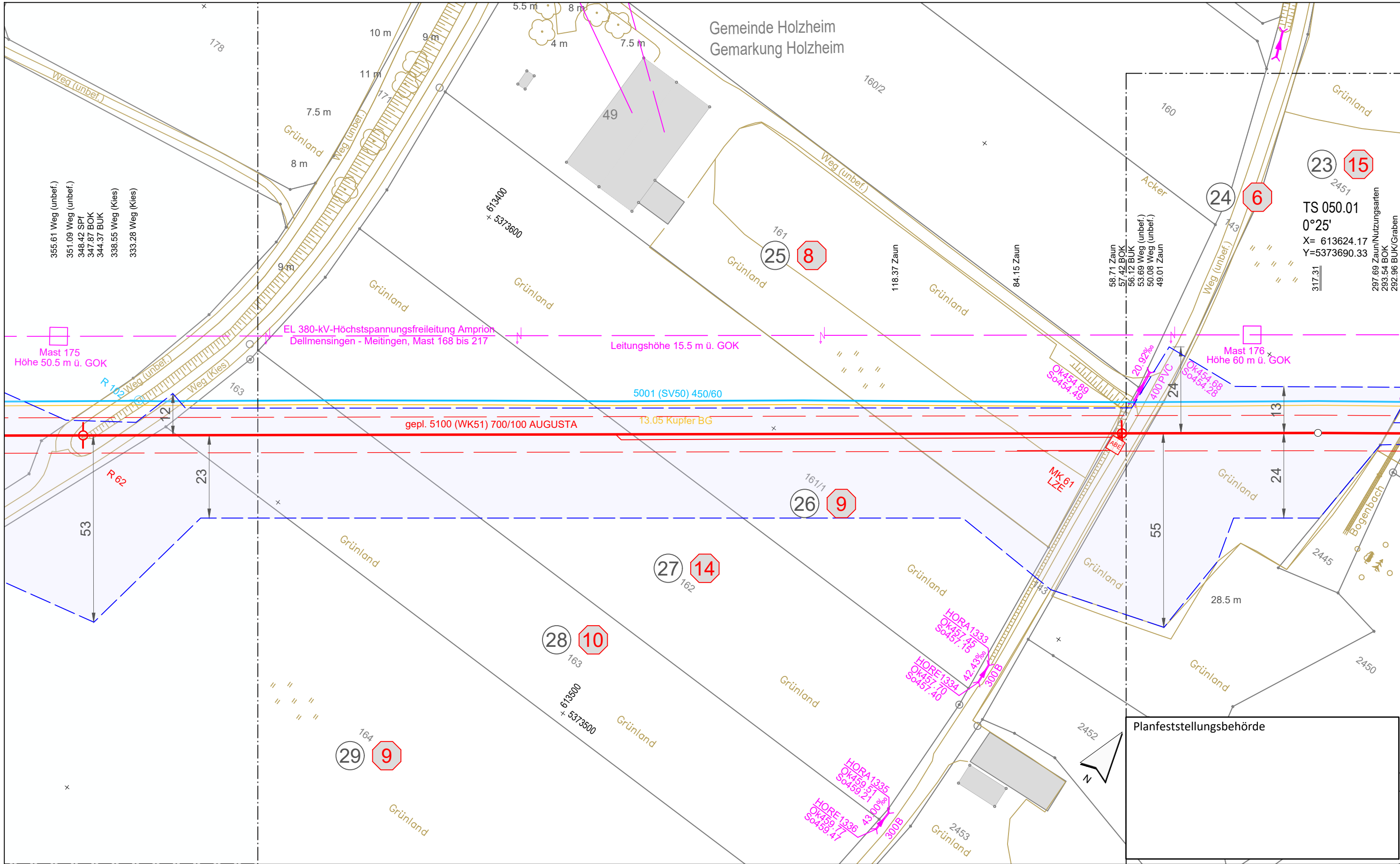
Arbeitsstreifen 0 10 20 30 40 50 Meter

Rev.	Datum	Änderung	Geplante Gastransportleitung AUGUSTA von Wertingen nach Kötz Planunterlagen zum Planfeststellungsverfahren (PF-V)		
			<b>Plan zum Grundstücksverzeichnis Leitung</b>		
			Leitung 5100 (WK51) DN 700 MOP 100 Schutzstreifen 10 m		
Bundesland: Bayern		Regierungsbezirk: Schwaben	Landkreis: Dillingen a.d. Donau		
Erstellt		Datum	Name	Format	Maßstab
Geprüft		07.07.2023	Döring; Hahn / WPG	DIN A3	1 : 1.000
Freigegeben		07.07.2023	Thiele / WPG	Planname	Revision
			Ambs / bayernets	WK5100_GP_TP_TGa_049	0

Geobasisdaten: Bayerische Vermessungsverwaltung

Anschluss-Blatt-Nr.: 50

Anschluss-Blatt-Nr.: 48



Gemeinde Holzheim  
Gemarkung Holzheim

23 15  
2451  
TS 050.01  
0°25'  
X= 613624.17  
Y=5373690.33  
297.69 Zaun/Nutzungsarten  
293.54 BOK  
292.96 BUK/Graben

Planfeststellungsbehörde

**Legende** (themenbezogene Auswahl zum vorliegenden Plan; weitere Verwendungen gemäß Symbol-/Zeichenverzeichnis):

Gemarkung	— · — · — ·	Gastransportleitung geplant	—
Flurstücks-Grenze	—	KKS-Anlagen geplant	—
Topografie	—	Schutzstreifen (dingliche Sicherung)	- - - -
Fremdleitungen	—	TS-Punkt mit Nr., Winkel u. Koordinate	○
Bestand Gas bayernets	—	Kilometrierung	⊗ km 00+00

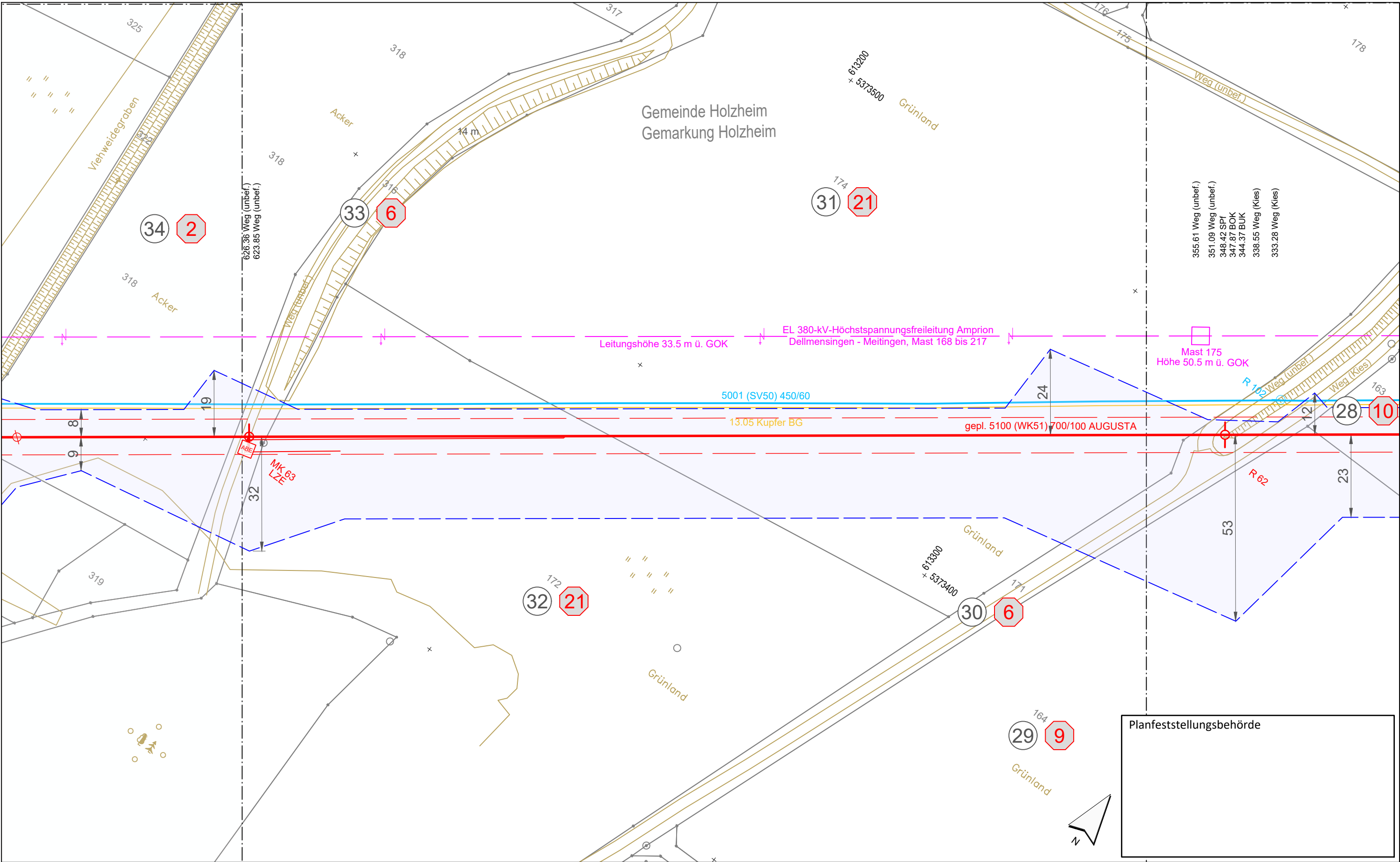
Grundstücks-Ordnungsnummer **32**  
Eigentümer-Schlüsselnummer **10**  
Schilderpfahl (SPF) ○  
Schilderpfahl mit Messkontakt (MK) ○  
Arbeitsstreifen 0 10 20 30 40 50 Meter

Rev.	Datum	Änderung	Geplante Gastransportleitung AUGUSTA von Wertingen nach Kötz Planunterlagen zum Planfeststellungsverfahren (PF-V)		
			Leitung 5100 (WK51) DN 700 MOP 100 Schutzstreifen 10 m		
			Plan zum Grundstücksverzeichnis Leitung		
Bundesland: Bayern		Regierungsbezirk: Schwaben	Landkreis: Dillingen a.d. Donau		
Erstellt		Datum	Name	Format	Maßstab
Geprüft		Datum	Thiele / WPG	DIN A3	1 : 1.000
Freigegeben		Datum	Ambs / bayernets	Planname	Revision
				WK5100_GP_TP_TGa	050

Geobasisdaten: Bayerische Vermessungsverwaltung

Anschluss-Blatt-Nr.: 51

Anschluss-Blatt-Nr.: 49



**Legende** (themenbezogene Auswahl zum vorliegenden Plan; weitere Verwendungen gemäß Symbol-/ Zeichenverzeichnis):

Gemarkung	— · — · —	Gastransportleitung geplant	—
Flurstücks-Grenze	—	KKS-Anlagen geplant	—
Topografie	—	Schutzstreifen (dingliche Sicherung)	- - -
Fremdleitungen	—	TS-Punkt mit Nr., Winkel u. Koordinate	○
Bestand Gas bayernets	—	Kilometrierung	⊗ km 00+00

Grundstücks-Ordnungsnummer **32**

Eigentümer-Schlüsselnummer **10**

Schilderpfahl (SPf) ○

Schilderpfahl mit Messkontakt (MK) ○

Arbeitsstreifen

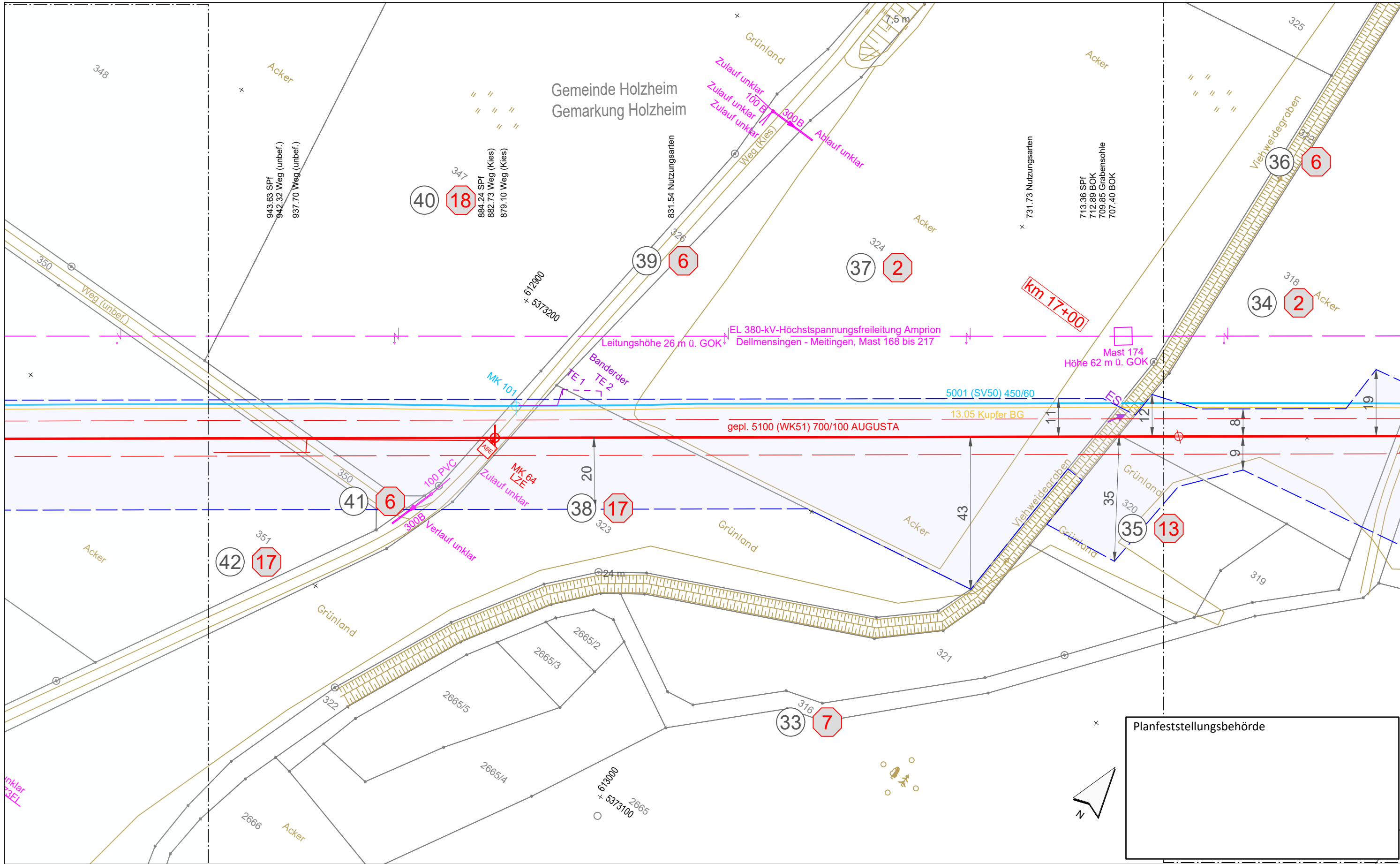
0 10 20 30 40 50 Meter

Rev.	Datum	Änderung	Geplante Gastransportleitung AUGUSTA von Wertingen nach Kötz Planunterlagen zum Planfeststellungsverfahren (PF-V)		
			Plan zum Grundstücksverzeichnis Leitung		
			Bundesland: Bayern	Regierungsbezirk: Schwaben	Landkreis: Dillingen a.d. Donau
			Erstellt	Datum	Name
			Geprüft	Datum	Name
			Freigegeben	Datum	Name
			Format		Maßstab
			Revision		Blatt-Nr.
			Planname		Blatt-Nr.
			WK5100_GP_TP_TGa		051

Geobasisdaten: Bayerische Vermessungsverwaltung

Anschluss-Blatt-Nr.: 52

Anschluss-Blatt-Nr.: 50



Planfeststellungsbehörde

**Legende** (themenbezogene Auswahl zum vorliegenden Plan; weitere Verwendungen gemäß Symbol-/Zeichenverzeichnis):

Gemarkung	— · — · — ·	Gastransportleitung geplant	— (red)
Flurstücks-Grenze	— (black)	KKS-Anlagen geplant	— (red)
Topografie	— (yellow)	Schutzstreifen (dingliche Sicherung)	- - - (red)
Fremdleitungen	— (magenta)	TS-Punkt mit Nr., Winkel u. Koordinate	⊙ (red)
Bestand Gas bayernets	— (blue)	Kilometrierung	⊙ km 00+00

Grundstücks-Ordnungsnummer **32**

Eigentümer-Schlüsselnummer **10**

Schilderpfahl (SPF) **⊙**

Schilderpfahl mit Messkontakt (MK) **⊙**

Arbeitsstreifen

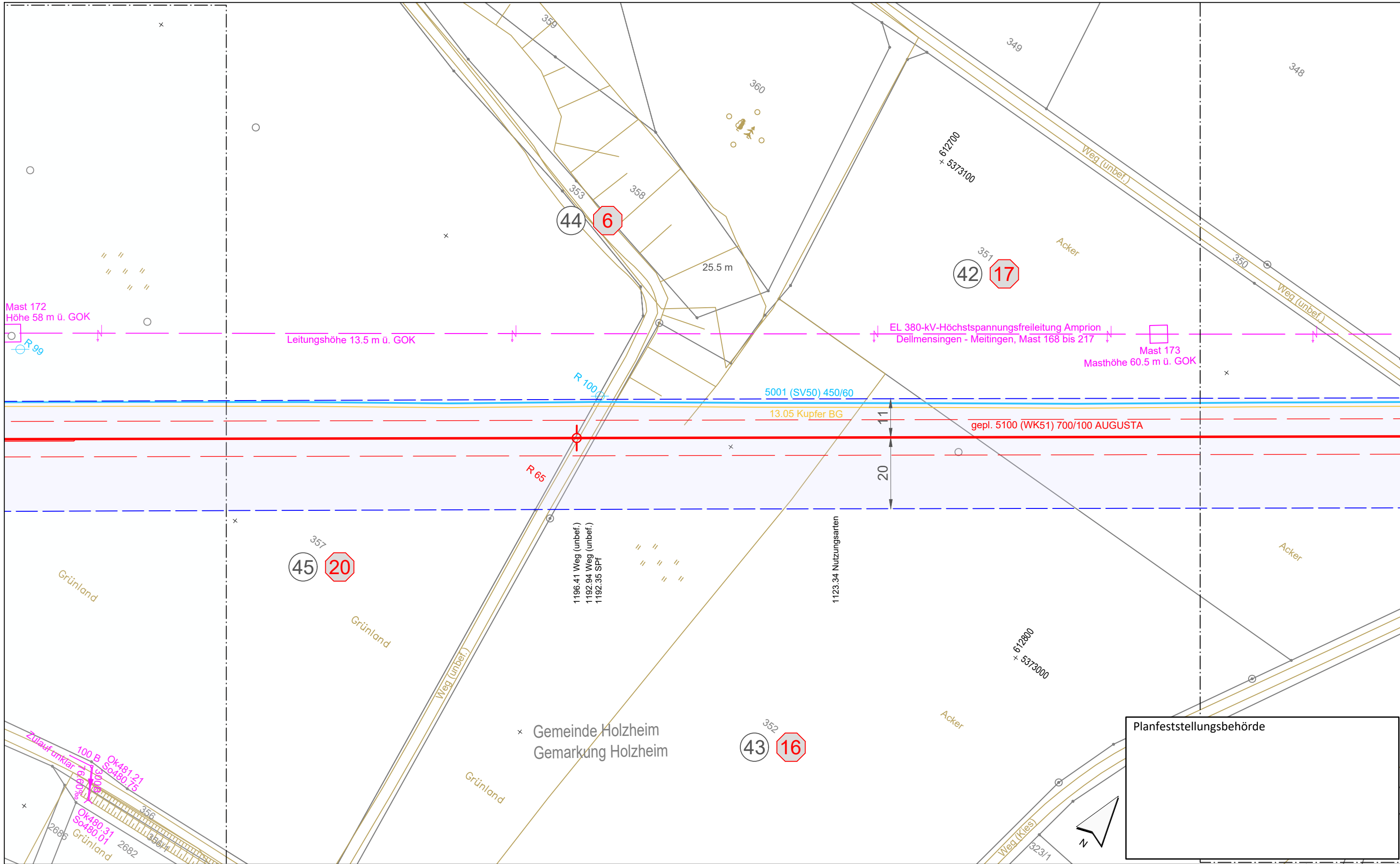
0 10 20 30 40 50 Meter

Rev.	Datum	Änderung	Geplante Gastransportleitung AUGUSTA von Wertingen nach Kötz		
			Planunterlagen zum Planfeststellungsverfahren (PF-V)		
			Plan zum Grundstücksverzeichnis Leitung		
			Leitung 5100 (WK51) DN 700 MOP 100 Schutzstreifen 10 m		
			Bundesland: Bayern	Regierungsbezirk: Schwaben	Landkreis: Dillingen a.d. Donau
			Datum	Name	Format
			Erstellt	Döring; Hahn / WPG	DIN A3
			Geprüft	Thiele / WPG	Maßstab
			Freigegeben	Ambs / bayernets	Revision
					0
				Planname	Blatt-Nr.
				WK5100_GP_TP_TGa	052

Geobasisdaten: Bayerische Vermessungsverwaltung

Anschluss-Blatt-Nr.: 53

Anschluss-Blatt-Nr.: 51



**Legende** (themenbezogene Auswahl zum vorliegenden Plan; weitere Verwendungen gemäß Symbol-/ Zeichenverzeichnis):

Gemarkung	— · — · — ·	Gastransportleitung geplant	— (red)
Flurstücks-Grenze	— (grey)	KKS-Anlagen geplant	— (red dashed)
Topografie	— (yellow)	Schutzstreifen (dingliche Sicherung)	— (red dashed)
Fremdleitungen	— (magenta)	TS-Punkt mit Nr., Winkel u. Koordinate	— (red with circle)
Bestand Gas bayernets	— (blue)	Kilometrierung	⊗ km 00+00

Grundstücks-Ordnungsnummer **32**

Eigentümer-Schlüsselnummer **10**

Schilderpfahl (SPf) **⊗**

Schilderpfahl mit Messkontakt (MK) **⊗**

Arbeitsstreifen

0 10 20 30 40 50 Meter

Rev.	Datum	Änderung

**Geplante Gastransportleitung AUGUSTA von Wertingen nach Kötz**  
 Planunterlagen zum Planfeststellungsverfahren (PF-V)

**Plan zum Grundstücksverzeichnis Leitung**

Bundesland: Bayern | Regierungsbezirk: Schwaben | Landkreis: Dillingen a.d. Donau

Leitung 5100 (WK51)  
 DN 700 MOP 100  
 Schutzstreifen 10 m

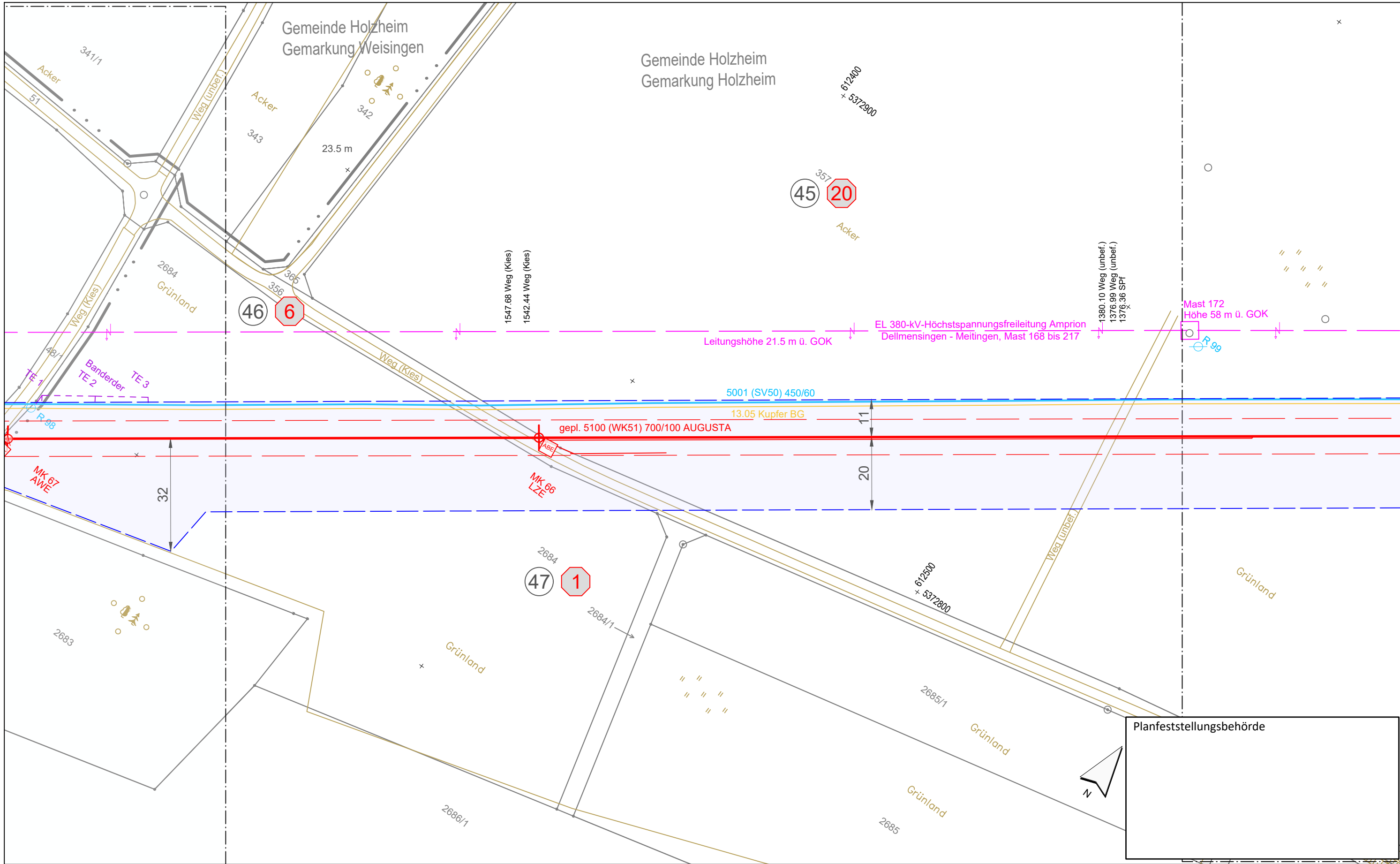
**Planfeststellungsbehörde**

Erstellt	07.07.2023	Döring; Hahn / WPG	DIN A3	1 : 1.000	0
Geprüft	07.07.2023	Thiele / WPG	Planname		
Freigegeben	07.07.2023	Ambs / bayernets	Blatt-Nr.		

Geobasisdaten: Bayerische Vermessungsverwaltung

Anschluss-Blatt-Nr.: 54

Anschluss-Blatt-Nr.: 52



**Legende** (themenbezogene Auswahl zum vorliegenden Plan; weitere Verwendungen gemäß Symbol-/ Zeichenverzeichnis):

Gemarkung		Gastransportleitung geplant	
Flurstücks-Grenze		KKS-Anlagen geplant	
Topografie		Schutzstreifen (dingliche Sicherung)	
Fremdleitungen		TS-Punkt mit Nr., Winkel u. Koordinate	
Bestand Gas bayernets		Kilometrierung	

Grundstücks-Ordnungsnummer **32**

Eigentümer-Schlüsselnummer **10**

Schilderpfahl (SPf)

Schilderpfahl mit Messkontakt (MK)

Arbeitsstreifen

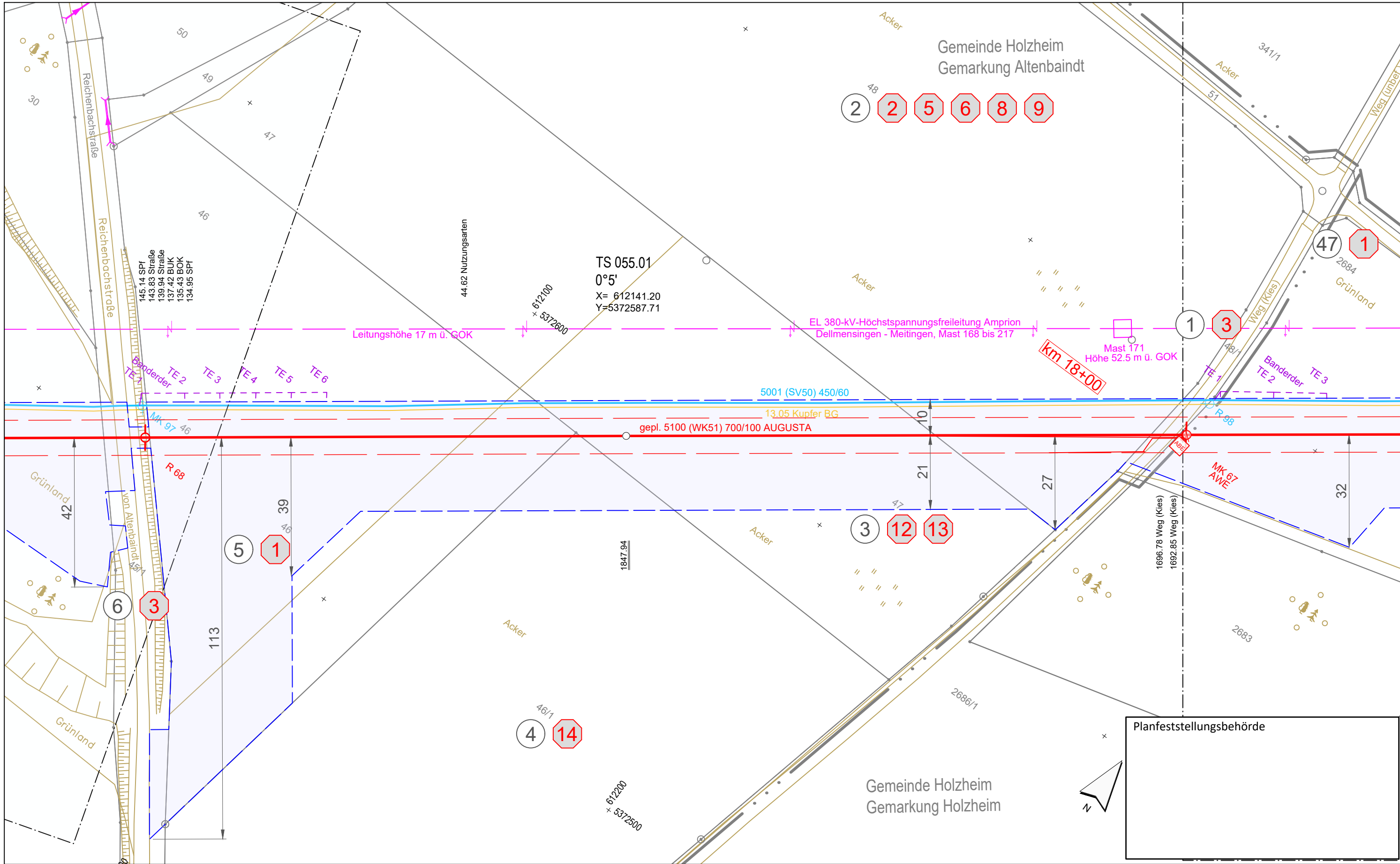
0 10 20 30 40 50 Meter

Rev.	Datum	Änderung	Geplante Gastransportleitung AUGUSTA von Wertingen nach Kötz Planunterlagen zum Planfeststellungsverfahren (PF-V)		
			<b>Plan zum Grundstücksverzeichnis Leitung</b>		
			Bundesland: Bayern	Regierungsbezirk: Schwaben	Landkreis: Dillingen a.d. Donau
			Leitung 5100 (WK51) DN 700 MOP 100 Schutzstreifen 10 m		
			Erstellt	Datum	Name
			Geprüft	Datum	Name
			Freigegeben	Datum	Name
			Planname		Blatt-Nr.
			WK5100_GP_TP_TGa		054

Geobasisdaten: Bayerische Vermessungsverwaltung

Anschluss-Blatt-Nr.: 55

Anschluss-Blatt-Nr.: 53



**Legende** (themenbezogene Auswahl zum vorliegenden Plan; weitere Verwendungen gemäß Symbol-/ Zeichenverzeichnis):

Gemarkung	— · · · —	Gastransportleitung geplant	—
Flurstücks-Grenze	—	KKS-Anlagen geplant	—
Topografie	—	Schutzstreifen (dingliche Sicherung)	- - - -
Fremdleitungen	—	TS-Punkt mit Nr., Winkel u. Koordinate	○
Bestand Gas bayernets	—	Kilometrierung	⊗ km 00+00

Grundstücks-Ordnungsnummer **32**

Eigentümer-Schlüsselnummer **10**

Schilderpfahl (SPF) ○

Schilderpfahl mit Messkontakt (MK) ○

Arbeitsstreifen

0 10 20 30 40 50 Meter

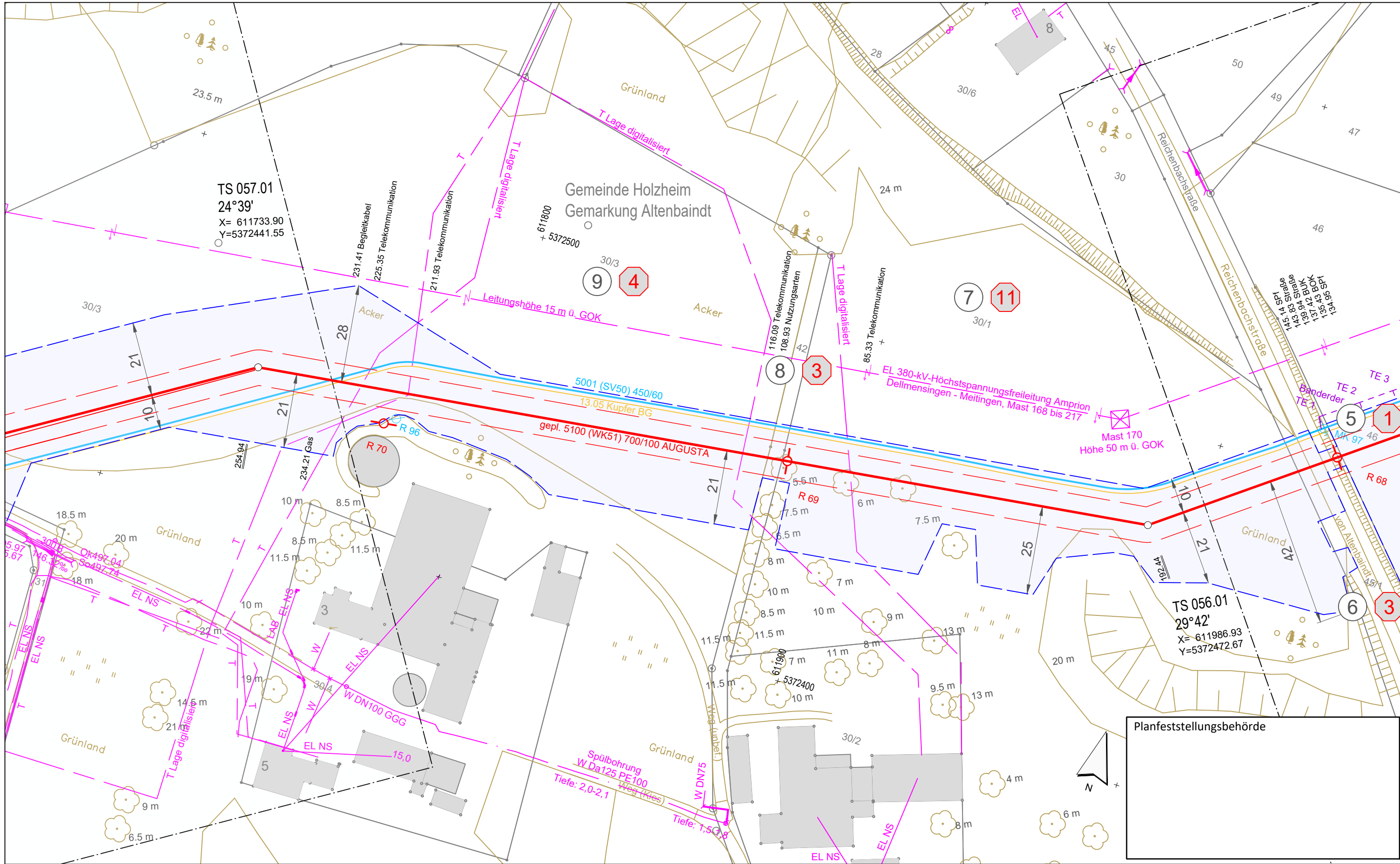
Rev.	Datum	Änderung	Geplante Gastransportleitung AUGUSTA von Wertingen nach Kötz Planunterlagen zum Planfeststellungsverfahren (PF-V)		
			Plan zum Grundstücksverzeichnis Leitung		
			Bundesland: Bayern	Regierungsbezirk: Schwaben	Landkreis: Dillingen a.d. Donau
			Leitung 5100 (WK51) DN 700 MOP 100 Schutzstreifen 10 m		
			Erstellt	Datum	Name
			Geprüft	07.07.2023	Döring; Hahn / WPG
			Freigegeben	07.07.2023	Thiele / WPG
			Planname		Blatt-Nr.
			WK5100_GP_TP_TGa		055

Geobasisdaten: Bayerische Vermessungsverwaltung

Anschluss-Blatt-Nr.: 56

Anschluss-Blatt-Nr.: 54





Planfeststellungsbehörde

**Legende** (themenbezogene Auswahl zum vorliegenden Plan; weitere Verwendungen gemäß Symbol-/Zeichenverzeichnis):

Gemarkung	— · — · —	Gastransportleitung geplant	— (Red)
Flurstücks-Grenze	— (Black)	KKS-Anlagen geplant	— (Red)
Topografie	— (Brown)	Schutzstreifen (dingliche Sicherung)	- - - (Red)
Fremdleitungen	— (Magenta)	TS-Punkt mit Nr., Winkel u. Koordinate	⊙ (Red)
Bestand Gas bayernets	— (Blue)	Kilometrierung	⊙ km 00+00

Grundstücks-Ordnungsnummer **32**

Eigentümer-Schlüsselnummer **10**

Schilderpfahl (SPF) ⊙ (Red)

Schilderpfahl mit Messkontakt (MK) ⊙ (Red)

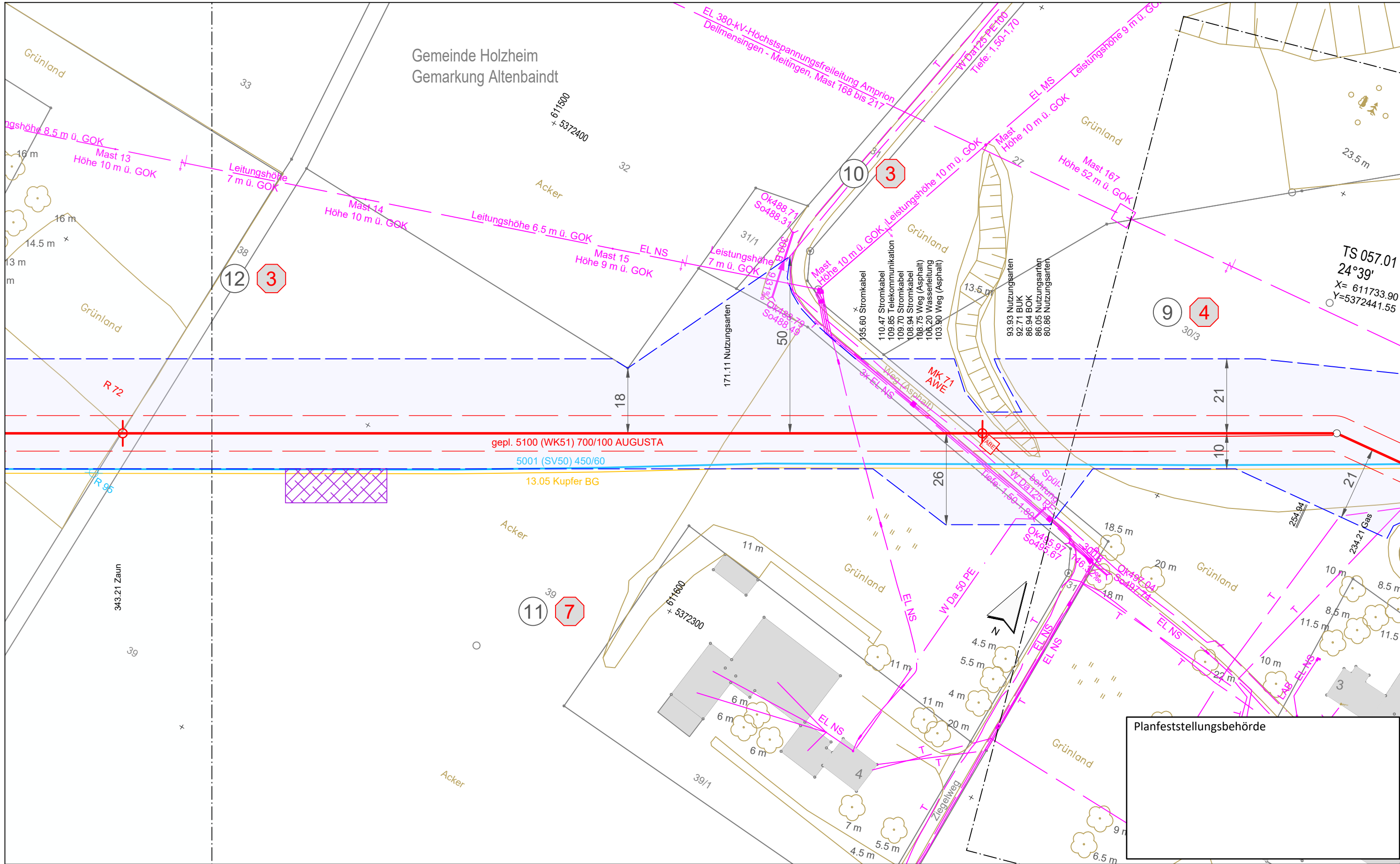
Arbeitsstreifen 0 10 20 30 40 50 Meter

Rev.	Datum	Änderung	Geplante Gastransportleitung AUGUSTA von Wertingen nach Kötz			
			Planunterlagen zum Planfeststellungsverfahren (PF-V)			
			Plan zum Grundstücksverzeichnis Leitung			
			Leitung 5100 (WK51) DN 700 MOP 100 Schutzstreifen 10 m			
Bundesland: Bayern		Regierungsbezirk: Schwaben	Landkreis: Dillingen a.d. Donau			Welschhaupt Planungen GmbH Planung und Essigüberwachung
Erstellt		Datum	Name	Format	Maßstab	Revision
Geprüft		07.07.2023	Döring; Hahn / WPG	DIN A3	1 : 1.000	0
Freigegeben		07.07.2023	Thiele / WPG	Planname		Blatt-Nr.
			Ambs / bayernets	WK5100_GP_TP_TGa_056		

Geobasisdaten: Bayerische Vermessungsverwaltung

Anschluss-Blatt-Nr.: 57

Anschluss-Blatt-Nr.: 55



**Legende** (themenbezogene Auswahl zum vorliegenden Plan; weitere Verwendungen gemäß Symbol-/Zeichenverzeichnis):

Gemarkung	— · — · —	Gastransportleitung geplant	— (red)
Flurstücks-Grenze	— (grey)	KKS-Anlagen geplant	— (red)
Topografie	— (yellow)	Schutzstreifen (dingliche Sicherung)	- - - (red)
Fremdleitungen	— (magenta)	TS-Punkt mit Nr., Winkel u. Koordinate	⊙ (red)
Bestand Gas bayernets	— (blue)	Kilometrierung	⊙ km 00+00

Grundstücks-Ordnungsnummer **32**

Eigentümer-Schlüsselnummer **10**

Schilderpfahl (SPf) ⊙ (red)

Schilderpfahl mit Messkontakt (MK) ⊙ (red)

Arbeitsstreifen

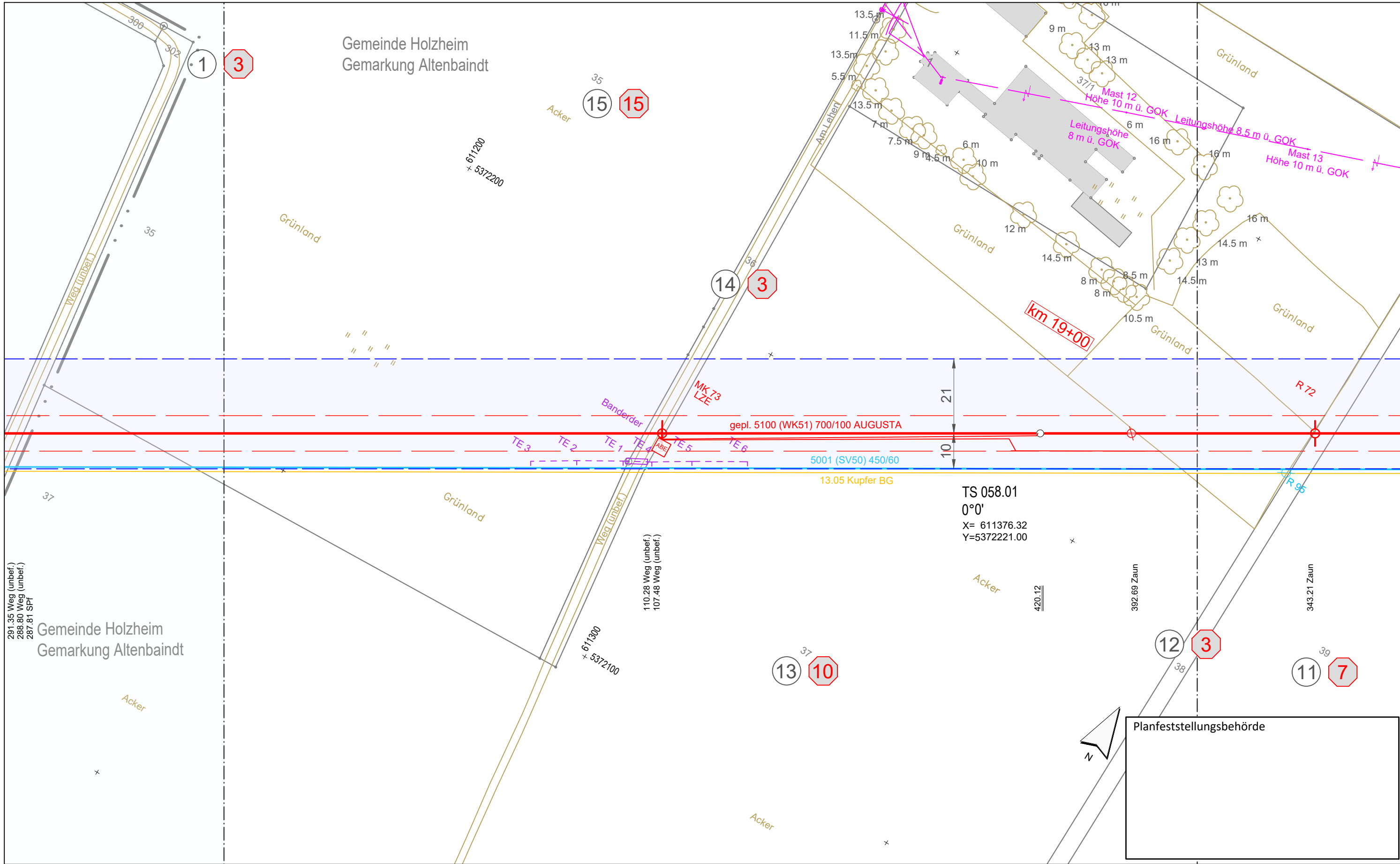
0 10 20 30 40 50 Meter

Rev.	Datum	Änderung	Geplante Gastransportleitung AUGUSTA von Wertingen nach Kötz Planunterlagen zum Planfeststellungsverfahren (PF-V)		
			<b>Plan zum Grundstücksverzeichnis Leitung</b>		
			Bundesland: Bayern	Regierungsbezirk: Schwaben	Landkreis: Dillingen a.d. Donau
			Datum	Name	Format
			Erstellt	Döring; Hahn / WPG	DIN A3
			Geprüft	Thiele / WPG	Maßstab
			Freigegeben	Ambs / bayernets	1 : 1.000
					Revision
					0
					Blatt-Nr.
					WK5100_GP_TP_TGa_057

Geobasisdaten: Bayerische Vermessungsverwaltung

Anschluss-Blatt-Nr.: 58

Anschluss-Blatt-Nr.: 56



**Legende** (themenbezogene Auswahl zum vorliegenden Plan; weitere Verwendungen gemäß Symbol-/ Zeichenverzeichnis):

Gemarkung		Gastransportleitung geplant	
Flurstücks-Grenze		KKS-Anlagen geplant	
Topografie		Schutzstreifen (dingliche Sicherung)	
Fremdleitungen		TS-Punkt mit Nr., Winkel u. Koordinate	
Bestand Gas bayernets		Kilometrierung	

Grundstücks-Ordnungsnummer **32**

Eigentümer-Schlüsselnummer **10**

Schilderpfahl (SPf)

Schilderpfahl mit Messkontakt (MK)

Arbeitsstreifen

0 10 20 30 40 50 Meter

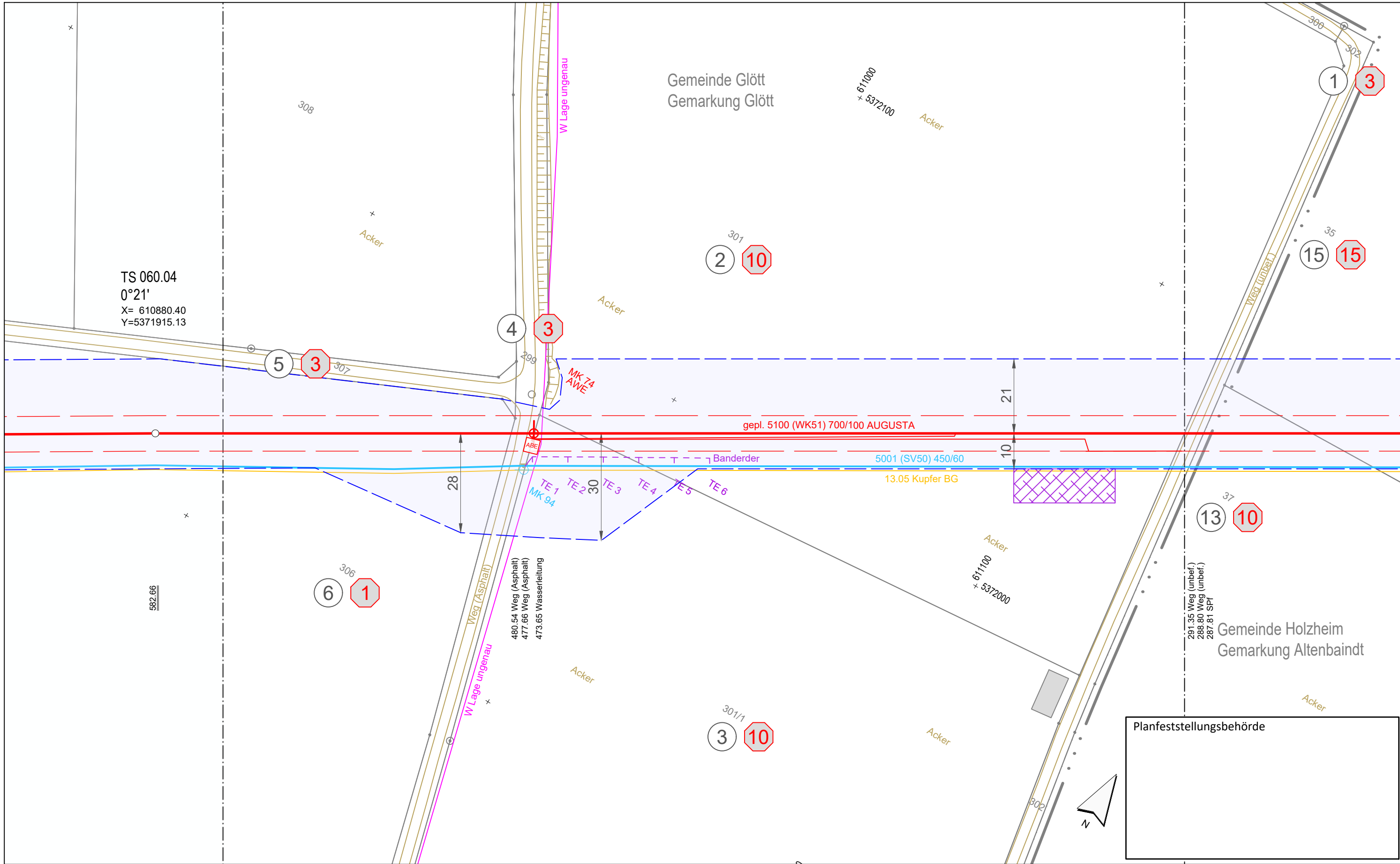
Rev.	Datum	Änderung	Geplante Gastransportleitung AUGUSTA von Wertingen nach Kötz Planunterlagen zum Planfeststellungsverfahren (PF-V)		
			<b>Plan zum Grundstücksverzeichnis Leitung</b>		
Bundesland: Bayern		Regierungsbezirk: Schwaben	Landkreis: Dillingen a.d. Donau		
Erstellt		Datum	Name	Format	Maßstab
Geprüft		Datum	Thiele / WPG	DIN A3	1 : 1.000
Freigegeben		Datum	Ambs / bayernets	Planname	Revision
				WK5100_GP_TP_TGa	058

Geobasisdaten: Bayerische Vermessungsverwaltung

Planfeststellungsbehörde

Anschluss-Blatt-Nr.: 59

Anschluss-Blatt-Nr.: 57



TS 060.04  
0°21'  
X= 610880.40  
Y=5371915.13

Gemeinde Glött  
Gemarkung Glött

Gemeinde Holzheim  
Gemarkung Altenbaindt

**Legende** (themenbezogene Auswahl zum vorliegenden Plan; weitere Verwendungen gemäß Symbol-/ Zeichenverzeichnis):

Gemarkung		Gastransportleitung geplant	
Flurstücks-Grenze		KKS-Anlagen geplant	
Topografie		Schutzstreifen (dingliche Sicherung)	
Fremdleitungen		TS-Punkt mit Nr., Winkel u. Koordinate	
Bestand Gas bayernets		Kilometrierung	

Grundstücks-Ordnungsnummer **32**

Eigentümer-Schlüsselnummer **10**

Schilderpfahl (SPf)

Schilderpfahl mit Messkontakt (MK)

Arbeitsstreifen

0 10 20 30 40 50 Meter

Rev.	Datum	Änderung	Geplante Gastransportleitung AUGUSTA von Wertingen nach Kötz Planunterlagen zum Planfeststellungsverfahren (PF-V)		
			<b>Plan zum Grundstücksverzeichnis Leitung</b>		
Bundesland: Bayern		Regierungsbezirk: Schwaben	Landkreis: Dillingen a.d.Donau		
Erstellt		Datum	Name	Format	Maßstab
Geprüft		Datum	Revision		
Freigegeben		Datum	Plannamen		Blatt-Nr.
			WK5100_GP_TP_TGa		059

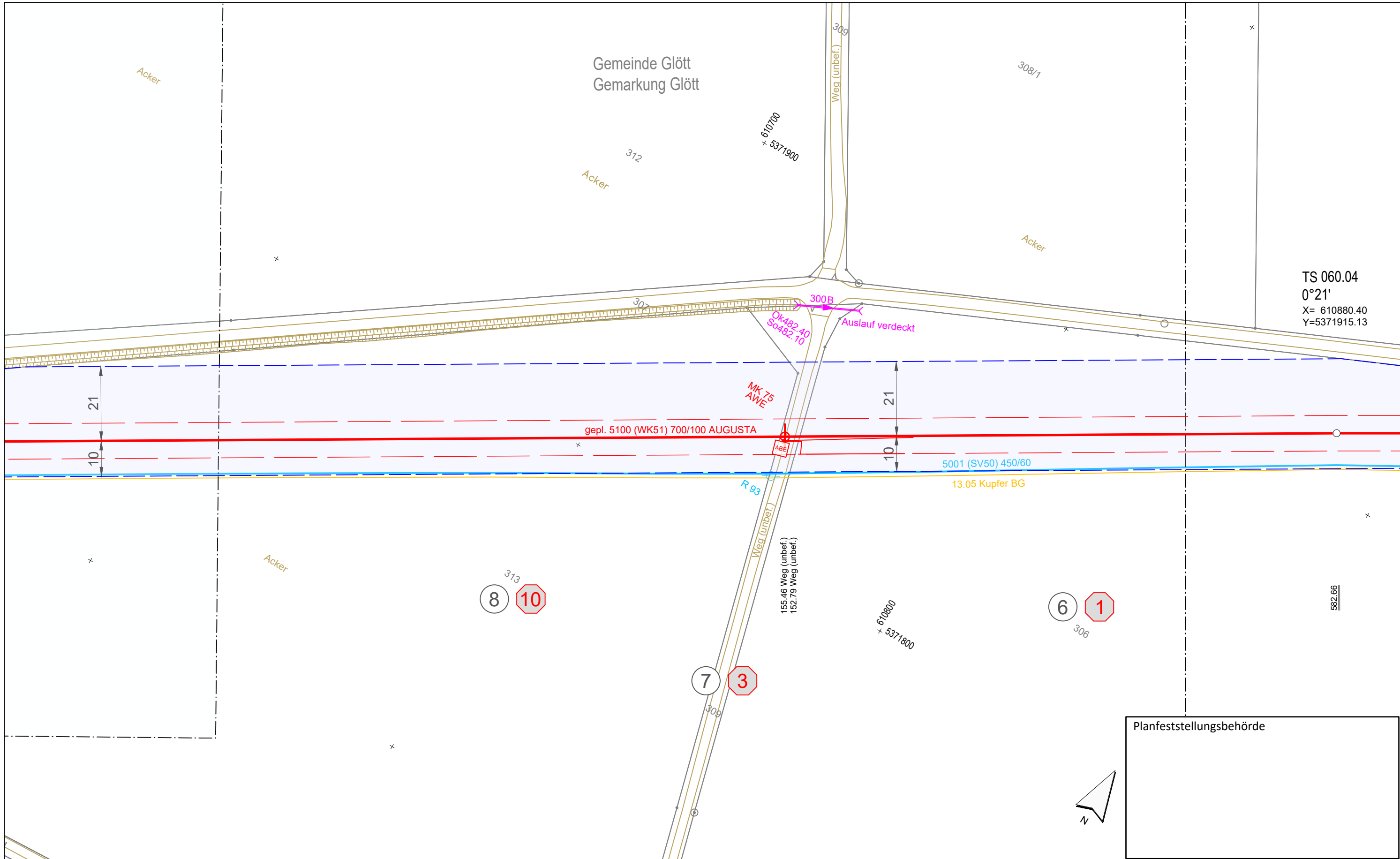
Geobasisdaten: Bayerische Vermessungsverwaltung

Anschluss-Blatt-Nr.: 60

Anschluss-Blatt-Nr.: 58

Gemeinde Glött  
Gemarkung Glött

TS 060.04  
0°21'  
X= 610880.40  
Y=5371915.13



Planfeststellungsbehörde

**Legende** (themenbezogene Auswahl zum vorliegenden Plan; weitere Verwendungen gemäß Symbol-/ Zeichenverzeichnis):

Gemarkung	— · — · — ·	Gastransportleitung geplant	— (red)
Flurstücks-Grenze	— (dashed)	KKS-Anlagen geplant	— (red)
Topografie	— (yellow)	Schutzstreifen (dingliche Sicherung)	— (dashed)
Fremdleitungen	— (magenta)	TS-Punkt mit Nr., Winkel u. Koordinate	⊙ (red)
Bestand Gas bayernets	— (blue)	Kilometrierung	⊙ (red) km 00+00

Grundstücks-Ordnungsnummer **32**

Eigentümer-Schlüsselnummer **10**

Schilderpfahl (SPf) ⊙ (red)

Schilderpfahl mit Messkontakt (MK) ⊙ (red)

Arbeitsstreifen

0 10 20 30 40 50 Meter

Rev.	Datum	Änderung

**Geplante Gastransportleitung AUGUSTA von Wertingen nach Kötz**  
Planunterlagen zum Planfeststellungsverfahren (PF-V)

**Plan zum Grundstücksverzeichnis Leitung**

Leitung 5100 (WK51)  
DN 700 MOP 100  
Schutzstreifen 10 m

Bundesland: Bayern | Regierungsbezirk: Schwaben | Landkreis: Dillingen a.d.Donau

Name	Format	Maßstab	Revision
Döring; Hahn / WPG	DIN A3	1 : 1.000	0

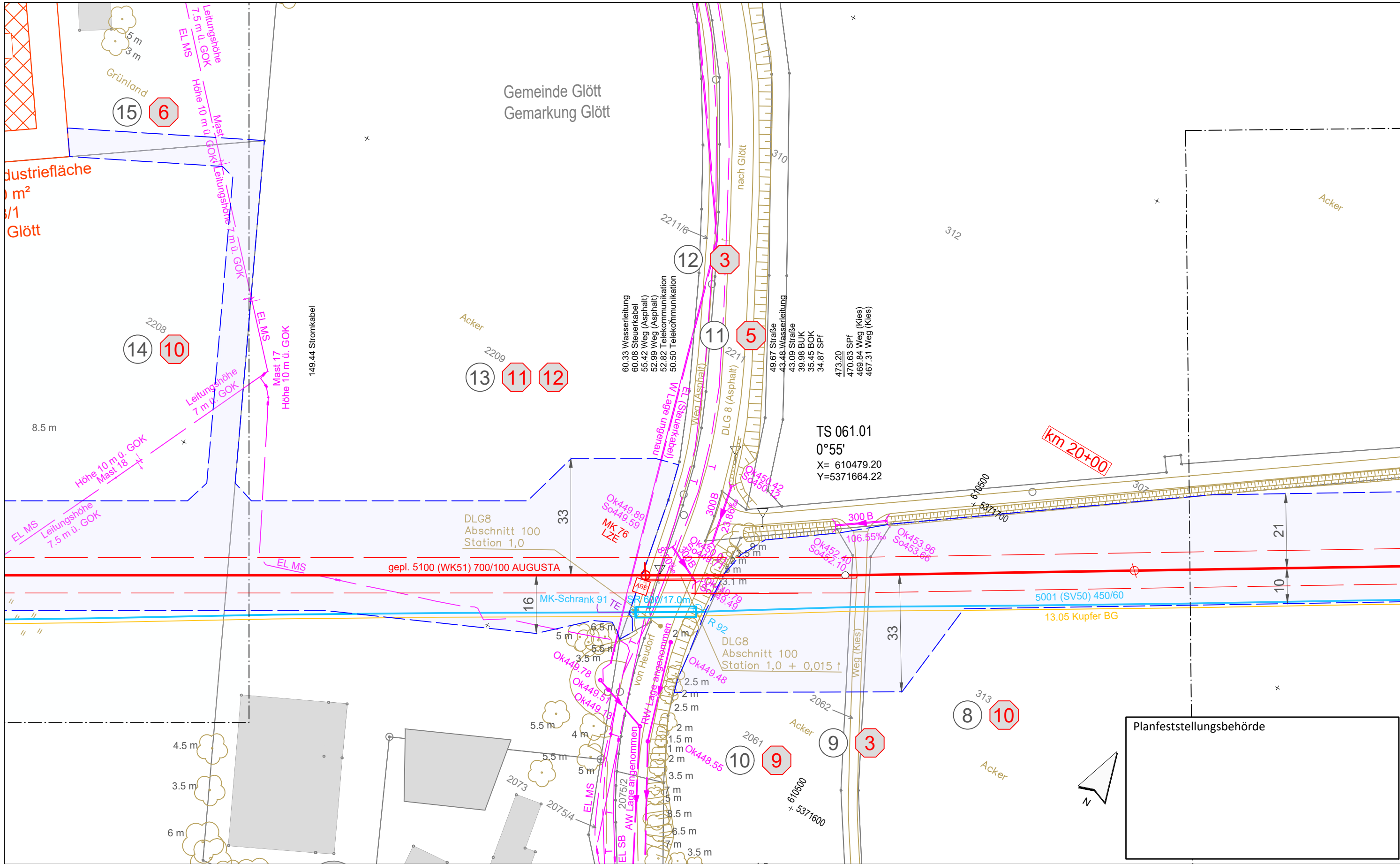
Datum	Blatt-Nr.
Erstellt 07.07.2023	
Geprüft 07.07.2023	
Freigegeben 07.07.2023	

Planname: WK5100\_GP\_TP\_TGa\_060

Geobasisdaten: Bayerische Vermessungsverwaltung

Anschluss-Blatt-Nr.: 61

Anschluss-Blatt-Nr.: 59



**Legende** (themenbezogene Auswahl zum vorliegenden Plan; weitere Verwendungen gemäß Symbol-/Zeichenerverzeichnis):

Gemarkung	— · — · — ·	Gastransportleitung geplant	— (red)
Flurstücks-Grenze	— (black)	KKS-Anlagen geplant	— (red)
Topografie	— (yellow)	Schutzstreifen (dingliche Sicherung)	- - - (red)
Fremdleitungen	— (purple)	TS-Punkt mit Nr., Winkel u. Koordinate	○ (red)
Bestand Gas bayernets	— (blue)	Kilometrierung	⊗ km 00+00

Grundstücks-Ordnungsnummer **32**

Eigentümer-Schlüsselnummer **10**

Schilderpfahl (SPF) ○ (red)

Schilderpfahl mit Messkontakt (MK) ○ (red)

Arbeitsstreifen 0 10 20 30 40 50 Meter

Rev.	Datum	Änderung	Geplante Gastransportleitung AUGUSTA von Wertingen nach Kötz Planunterlagen zum Planfeststellungsverfahren (PF-V)		
			<b>Plan zum Grundstücksverzeichnis Leitung</b>		
			Bundesland: Bayern	Regierungsbezirk: Schwaben	Landkreis: Dillingen a.d. Donau
			Datum	Name	Format
			Erstellt	Döring; Hahn / WPG	DIN A3
			Geprüft	Thiele / WPG	Maßstab
			Freigegeben	Ambs / bayernets	Revision
					0
				Planname	Blatt-Nr.
				WK5100_GP_TP_TGa	061

Geobasisdaten: Bayerische Vermessungsverwaltung

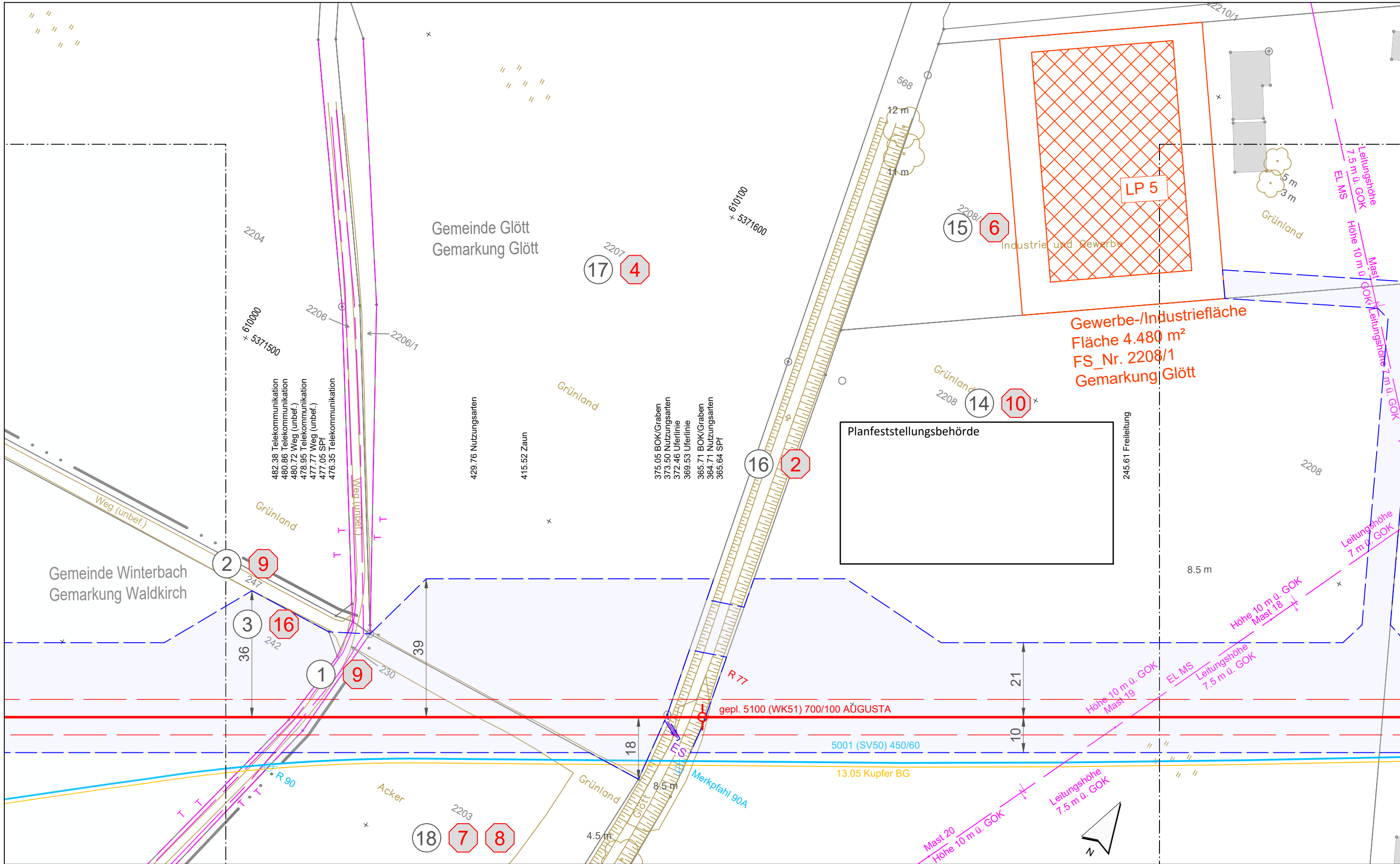
Planfeststellungsbehörde

Weihschlupf Planungen GmbH  
Planung und Baubetrieb

im Auftrag der  
**bayernets**  
energietechnik systeme

Anschluss-Blatt-Nr.: 62

Anschluss-Blatt-Nr.: 60



**Legende** (themenbezogene Auswahl zum vorliegenden Plan; weitere Verwendungen gemäß Symbol-/Zeichenerzeichnis):

Gemarkung	--- · · · ---	Gastransportleitung geplant	— (red)
Flurstücks-Grenze	— (black)	KKS-Anlagen geplant	— (red)
Topografie	— (yellow)	Schutzstreifen (dingliche Sicherung)	- - - (red)
Fremdleitungen	— (purple)	TS-Punkt mit Nr., Winkel u. Koordinate	⊙ (red)
Bestand Gas bayernets	— (blue)	Kilometrierung	⊙ km 00+00

Grundstücks-Ordnungsnummer **32**

Eigentümer-Schlüsselnummer **10**

Schilderpfahl (SPf) ⊙ (red)

Schilderpfahl mit Messkontakt (MK) ⊙ (red)

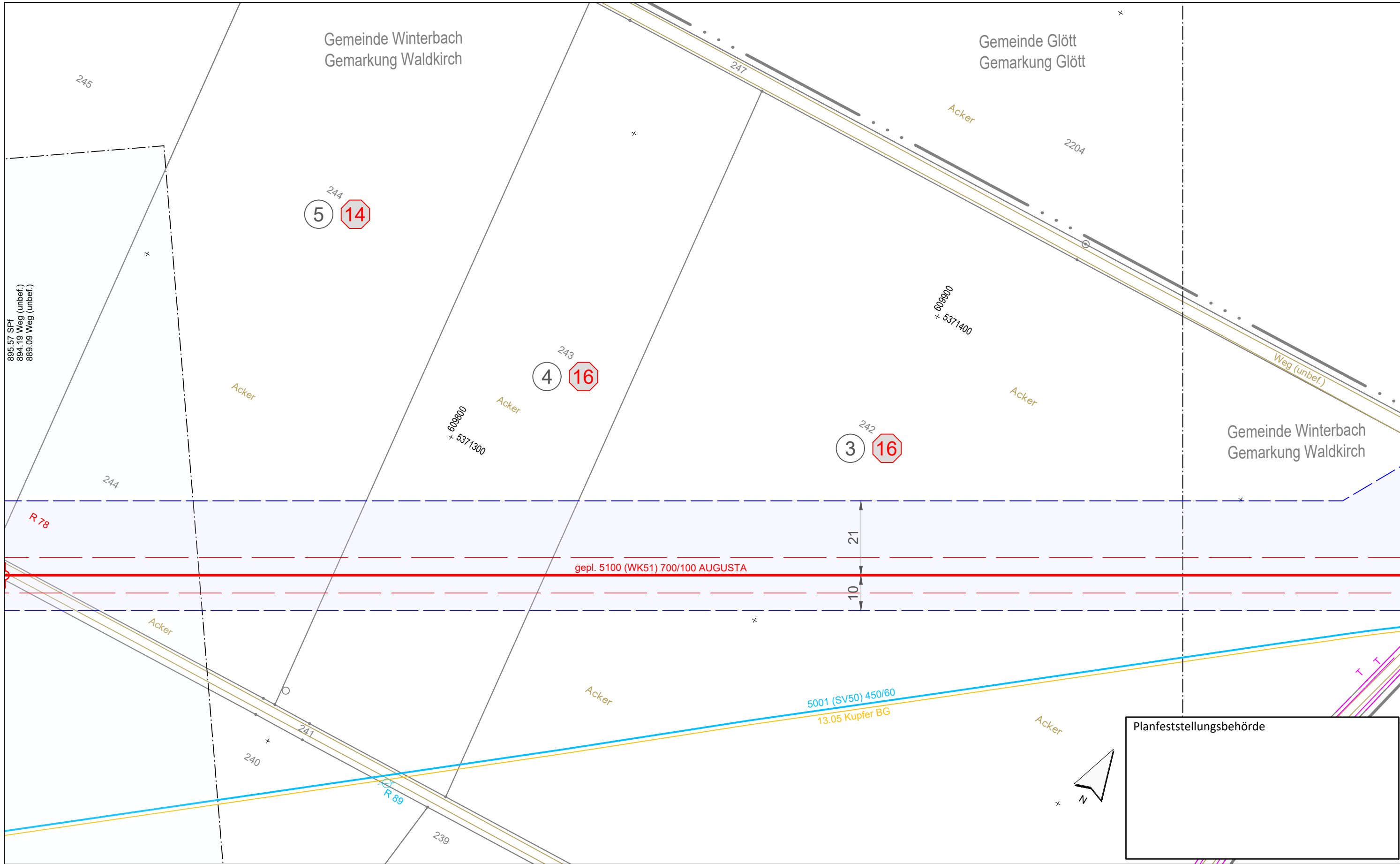
Arbeitsstreifen 0 10 20 30 40 50 Meter

Rev.		Datum	Änderung	Geplante Gastransportleitung AUGUSTA von Wertingen nach Kötz Planunterlagen zum Planfeststellungsverfahren (PF-V)	
				Plan zum Grundstücksverzeichnis Leitung	
Bundesland: Bayern		Regierungsbezirk: Schwaben	Landkreis: Dillingen a.d.Donau, Günzburg		
Erstellt		Datum	Name	Format	Maßstab
Geprüft		Datum	Thiele / WPG	DIN A3	1 : 1.000
Freigegeben		Datum	Ambs / bayernets	Planname	Revision
				WK5100_GP_TP_TGa	062

Geobasisdaten: Bayerische Vermessungsverwaltung

Anschluss-Blatt-Nr.: 63

Anschluss-Blatt-Nr.: 61



Planfeststellungsbehörde

**Legende** (themenbezogene Auswahl zum vorliegenden Plan; weitere Verwendungen gemäß Symbol-/ Zeichenverzeichnis):

Gemarkung	— · — · — · —	Gastransportleitung geplant	—
Flurstücks-Grenze	—	KKS-Anlagen geplant	—
Topografie	—	Schutzstreifen (dingliche Sicherung)	- - - - -
Fremdleitungen	—	TS-Punkt mit Nr., Winkel u. Koordinate	○
Bestand Gas bayernets	—	Kilometrierung	⊗ km 00+00

Grundstücks-Ordnungsnummer **32**

Eigentümer-Schlüsselnummer **10**

Schilderpfahl (SPf) ○

Schilderpfahl mit Messkontakt (MK) ○

Arbeitsstreifen

0 10 20 30 40 50 Meter

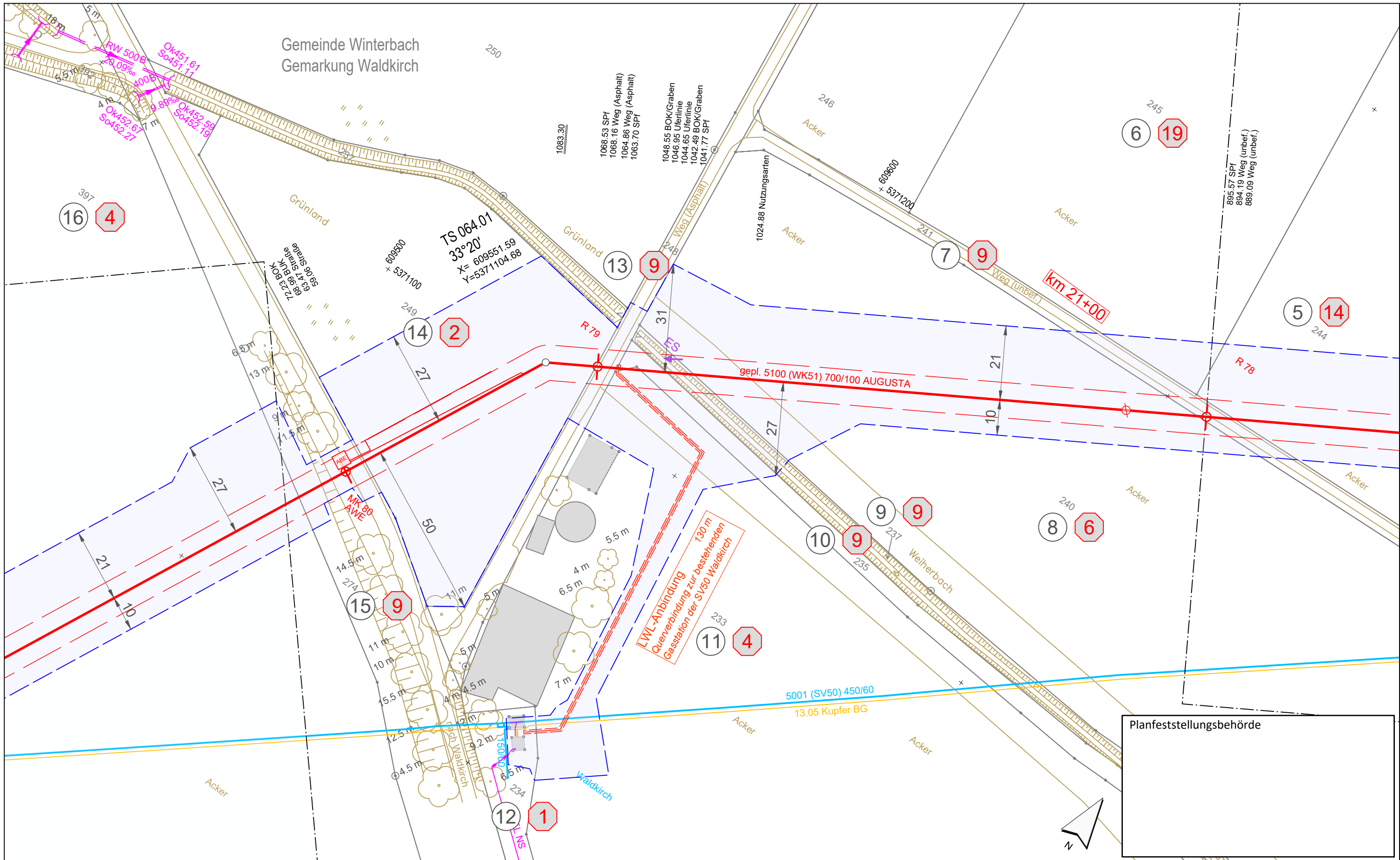
Rev.	Datum	Änderung	Geplante Gastransportleitung AUGUSTA von Wertingen nach Kötz Planunterlagen zum Planfeststellungsverfahren (PF-V)			
			<b>Plan zum Grundstücksverzeichnis Leitung</b>			
		Bundesland: Bayern	Regierungsbezirk: Schwaben	Landkreis: Dillingen a.d.Donau, Günzburg		
		Datum	Name	Format	Maßstab	Revision
		Erstellt	Döring; Hahn / WPG	DIN A3	1 : 1.000	0
		Geprüft	Thiele / WPG	Planname		Blatt-Nr.
		Freigegeben	Ambs / bayernets	WK5100_GP_TP_TGa		063

Geobasisdaten: Bayerische Vermessungsverwaltung

Anschluss-Blatt-Nr.: 64

Anschluss-Blatt-Nr.: 62





Planfeststellungsbehörde

**Legende** (themenbezogene Auswahl zum vorliegenden Plan; weitere Verwendungen gemäß Symbol-/ Zeichenverzeichnis):

Gemarkung	— · — · — ·	Gastransportleitung geplant	— (red)
Flurstücks-Grenze	— (grey)	KKS-Anlagen geplant	— (red dashed)
Topografie	— (yellow)	Schutzstreifen (dingliche Sicherung)	— (red dashed)
Fremdleitungen	— (magenta)	TS-Punkt mit Nr., Winkel u. Koordinate	— (red with circle)
Bestand Gas bayernets	— (blue)	Kilometrierung	⊗ km 00+00

Grundstücks-Ordnungsnummer **32**

Eigentümer-Schlüsselnummer **10**

Schilderpfahl (SPF) **⊙**

Schilderpfahl mit Messkontakt (MK) **⊙**

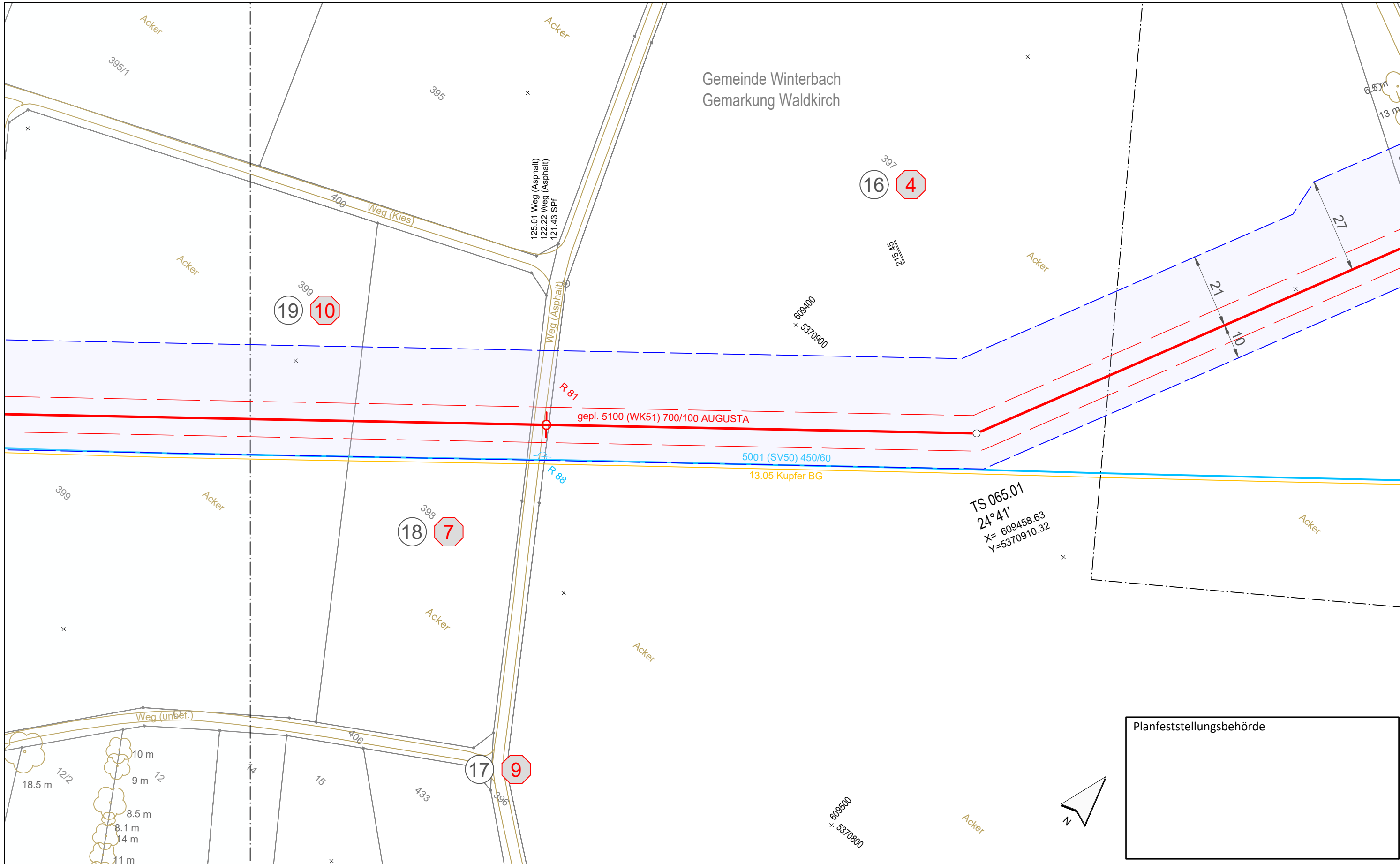
Arbeitsstreifen **— (blue dashed)**

0 10 20 30 40 50 Meter

Rev.	Datum	Änderung	Geplante Gastransportleitung AUGUSTA von Wertingen nach Kötz Planunterlagen zum Planfeststellungsverfahren (PF-V)		
			<b>Plan zum Grundstücksverzeichnis Leitung</b> Leitung 5100 (WK51) DN 700 MOP 100 Schutzstreifen 10 m		
			Bundesland: Bayern	Regierungsbezirk: Schwaben	Landkreis: Günzburg
			Erstellt	07.07.2023	Döring; Hahn / WPG
			Geprüft	07.07.2023	Thiele / WPG
			Freigegeben	07.07.2023	Ambs / bayernets
Geobasisdaten: Bayerische Vermessungsverwaltung			Format	Maßstab	Revision
			DIN A3	1 : 1.000	0
			Plannamen	Blatt-Nr.	
			WK5100_GP_TP_TGa	064	

Anschluss-Blatt-Nr.: 65

Anschluss-Blatt-Nr.: 63



Gemeinde Winterbach  
Gemarkung Waldkirch

TS 065.01  
24°41'  
X= 609458.63  
Y=5370910.32

Planfeststellungsbehörde

**Legende** (themenbezogene Auswahl zum vorliegenden Plan; weitere Verwendungen gemäß Symbol-/Zeichenerverzeichnis):

Gemarkung	— · — · —	Gastransportleitung geplant	— (red)
Flurstücks-Grenze	— (grey)	KKS-Anlagen geplant	— (red dashed)
Topografie	— (yellow)	Schutzstreifen (dingliche Sicherung)	— (red dashed)
Fremdleitungen	— (magenta)	TS-Punkt mit Nr., Winkel u. Koordinate	— (red with symbol)
Bestand Gas bayernets	— (blue)	Kilometrierung	⊗ km 00+00

Grundstücks-Ordnungsnummer **32**

Eigentümer-Schlüsselnummer **10**

Schilderpfahl (SPf) **⊗**

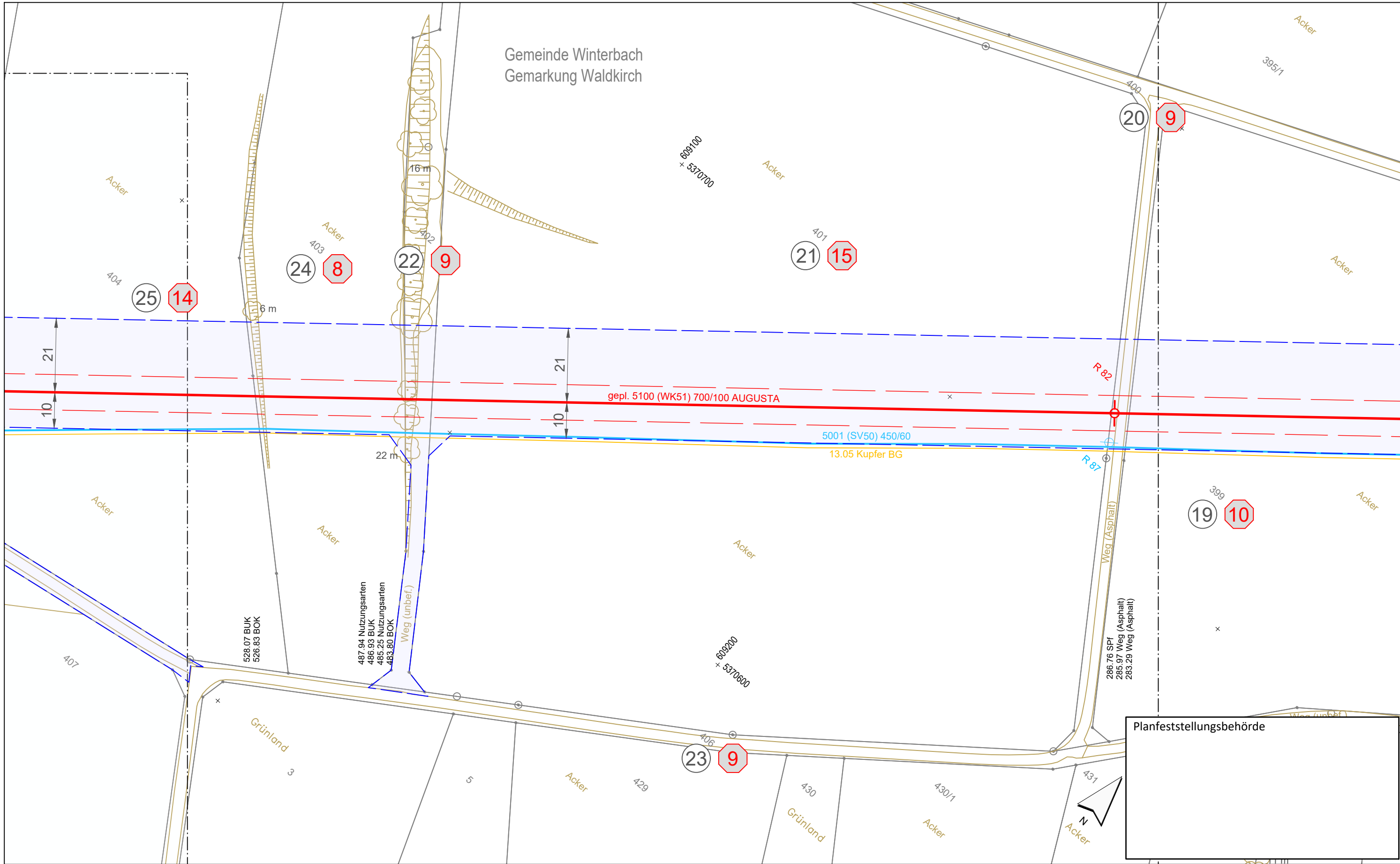
Schilderpfahl mit Messkontakt (MK) **⊗**

Arbeitsstreifen 0 10 20 30 40 50 Meter

Rev.	Datum	Änderung	Geplante Gastransportleitung AUGUSTA von Wertingen nach Kötz Planunterlagen zum Planfeststellungsverfahren (PF-V)		
			Weihaupt Planungen GmbH Planung und Baubewachung		
			im Auftrag der <b>bayernets</b> energietechnik systeme		
			<b>Plan zum Grundstücksverzeichnis Leitung</b>		
			Leitung 5100 (WK51) DN 700 MOP 100 Schutzstreifen 10 m		
Bundesland: Bayern		Regierungsbezirk: Schwaben	Landkreis: Günzburg		
Erstellt	07.07.2023	Döring; Hahn / WPG	Format	Maßstab	Revision
Geprüft	07.07.2023	Thiele / WPG	DIN A3	1 : 1.000	0
Freigegeben	07.07.2023	Ambs / bayernets	Plannamen		Blatt-Nr.
			WK5100_GP_TP_TGa		065
Geobasisdaten: Bayerische Vermessungsverwaltung					

Anschluss-Blatt-Nr.: 66

Anschluss-Blatt-Nr.: 64



Gemeinde Winterbach  
Gemarkung Waldkirch

Planfeststellungsbehörde

**Legende** (themenbezogene Auswahl zum vorliegenden Plan; weitere Verwendungen gemäß Symbol-/Zeichenverzeichnis):

Gemarkung	— · — · — ·	Gastransportleitung geplant	— (red)
Flurstücks-Grenze	— (grey)	KKS-Anlagen geplant	— (red)
Topografie	— (yellow)	Schutzstreifen (dingliche Sicherung)	- - - (red)
Fremdleitungen	— (magenta)	TS-Punkt mit Nr., Winkel u. Koordinate	⊙ (red)
Bestand Gas bayernets	— (blue)	Kilometrierung	⊙ km 00+00

Grundstücks-Ordnungsnummer **32**

Eigentümer-Schlüsselnummer **10**

Schilderpfahl (SPF) ⊙ (red)

Schilderpfahl mit Messkontakt (MK) ⊙ (red)

Arbeitsstreifen 0 10 20 30 40 50 Meter

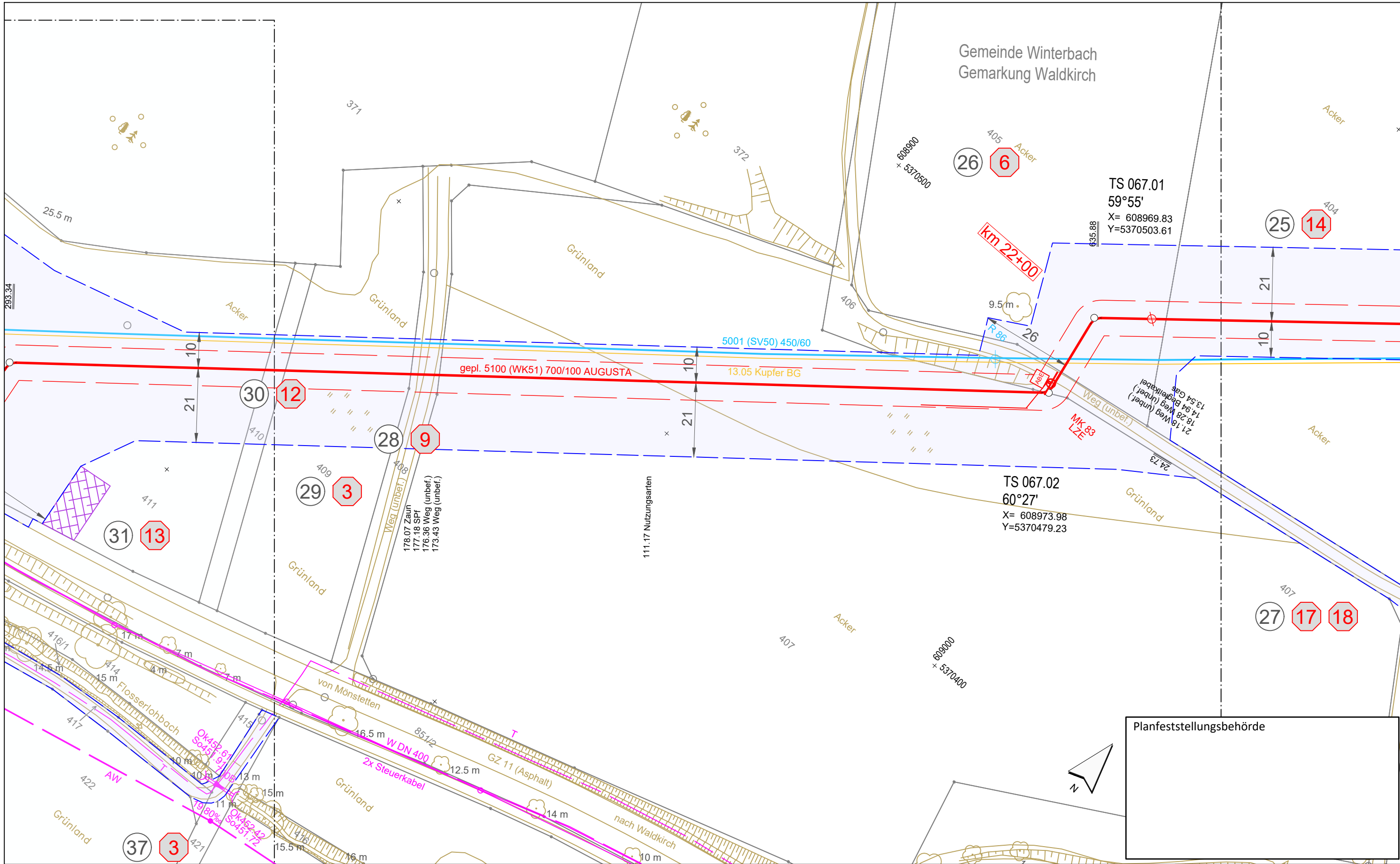
Rev.	Datum	Änderung	Geplante Gastransportleitung AUGUSTA von Wertingen nach Kötz Planunterlagen zum Planfeststellungsverfahren (PF-V)		
			<b>Plan zum Grundstücksverzeichnis Leitung</b>		
Bundesland: Bayern		Regierungsbezirk: Schwaben	Landkreis: Günzburg		
Erstellt		07.07.2023	Name	Format	Maßstab
Geprüft		07.07.2023	Döring; Hahn / WPG	DIN A3	1 : 1.000
Freigegeben		07.07.2023	Thiele / WPG	Plannamen	Revision
			Ambs / bayernets	WK5100_GP_TP_TGa	0
			Blatt-Nr.	066	

Geobasisdaten: Bayerische Vermessungsverwaltung

Anschluss-Blatt-Nr.: 67

Anschluss-Blatt-Nr.: 65

Gemeinde Winterbach  
Gemarkung Waldkirch



Planfeststellungsbehörde

**Legende** (themenbezogene Auswahl zum vorliegenden Plan; weitere Verwendungen gemäß Symbol-/Zeicherverzeichnis):

Gemarkung	— · — · — ·	Gastransportleitung geplant	—
Flurstücks-Grenze	—	KKS-Anlagen geplant	—
Topografie	—	Schutzstreifen (dingliche Sicherung)	- - - -
Fremdleitungen	—	TS-Punkt mit Nr., Winkel u. Koordinate	○
Bestand Gas bayernets	—	Kilometrierung	⊗ km 00+00

Grundstücks-Ordnungsnummer **32**

Eigentümer-Schlüsselnummer **10**

Schilderpfahl (SPF) ○

Schilderpfahl mit Messkontakt (MK) ○

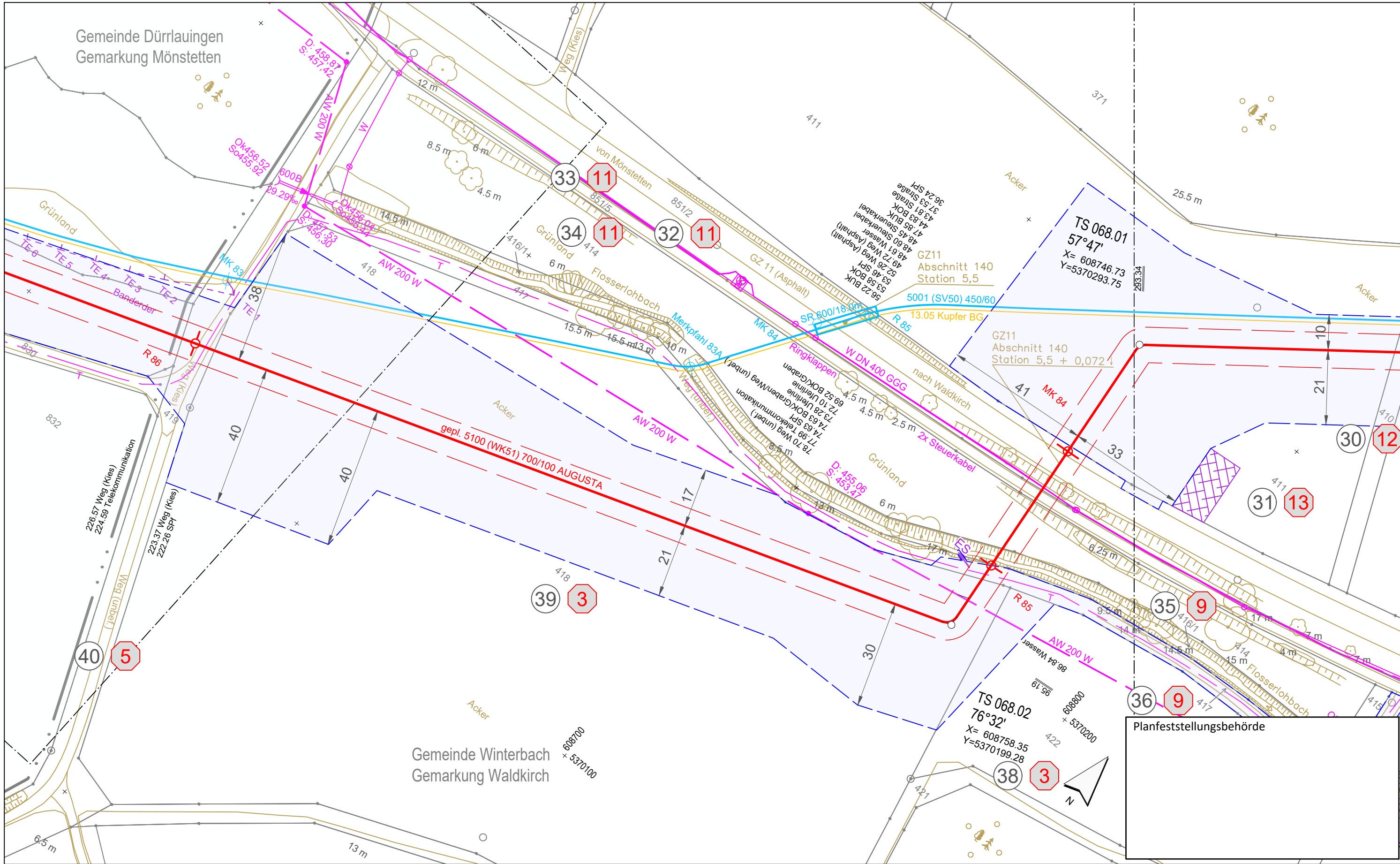
Arbeitsstreifen

0 10 20 30 40 50 Meter

Rev.	Datum	Änderung	Geplante Gastransportleitung AUGUSTA von Wertingen nach Kötz Planunterlagen zum Planfeststellungsverfahren (PF-V)		
			<b>Plan zum Grundstücksverzeichnis Leitung</b> Leitung 5100 (WK51) DN 700 MOP 100 Schutzstreifen 10 m		
			Bundesland: Bayern	Regierungsbezirk: Schwaben	Landkreis: Günzburg
			Erstellt	07.07.2023	Döring; Hahn / WPG
			Geprüft	07.07.2023	Thiele / WPG
			Freigegeben	07.07.2023	Ambs / bayernets
Geobasisdaten: Bayerische Vermessungsverwaltung			Format	Maßstab	Revision
			DIN A3	1 : 1.000	0
			Planname	Blatt-Nr.	
			WK5100_GP_TP_TGa	067	

Anschluss-Blatt-Nr.: 68

Anschluss-Blatt-Nr.: 66



**Legende** (themenbezogene Auswahl zum vorliegenden Plan; weitere Verwendungen gemäß Symbol-/ Zeichenverzeichnis):

Gemarkung	— · — · — ·	Gastransportleitung geplant	— (Red)
Flurstücks-Grenze	— (Black)	KKS-Anlagen geplant	— (Red)
Topografie	— (Yellow)	Schutzstreifen (dingliche Sicherung)	- - - (Red)
Fremdleitungen	— (Magenta)	TS-Punkt mit Nr., Winkel u. Koordinate	○ (Red)
Bestand Gas bayernets	— (Blue)	Kilometrierung	⊗ km 00+00

Grundstücks-Ordnungsnummer **32**

Eigentümer-Schlüsselnummer **10**

Schilderpfahl (SPF) ○ (Red)

Schilderpfahl mit Messkontakt (MK) ○ (Red)

Arbeitsstreifen

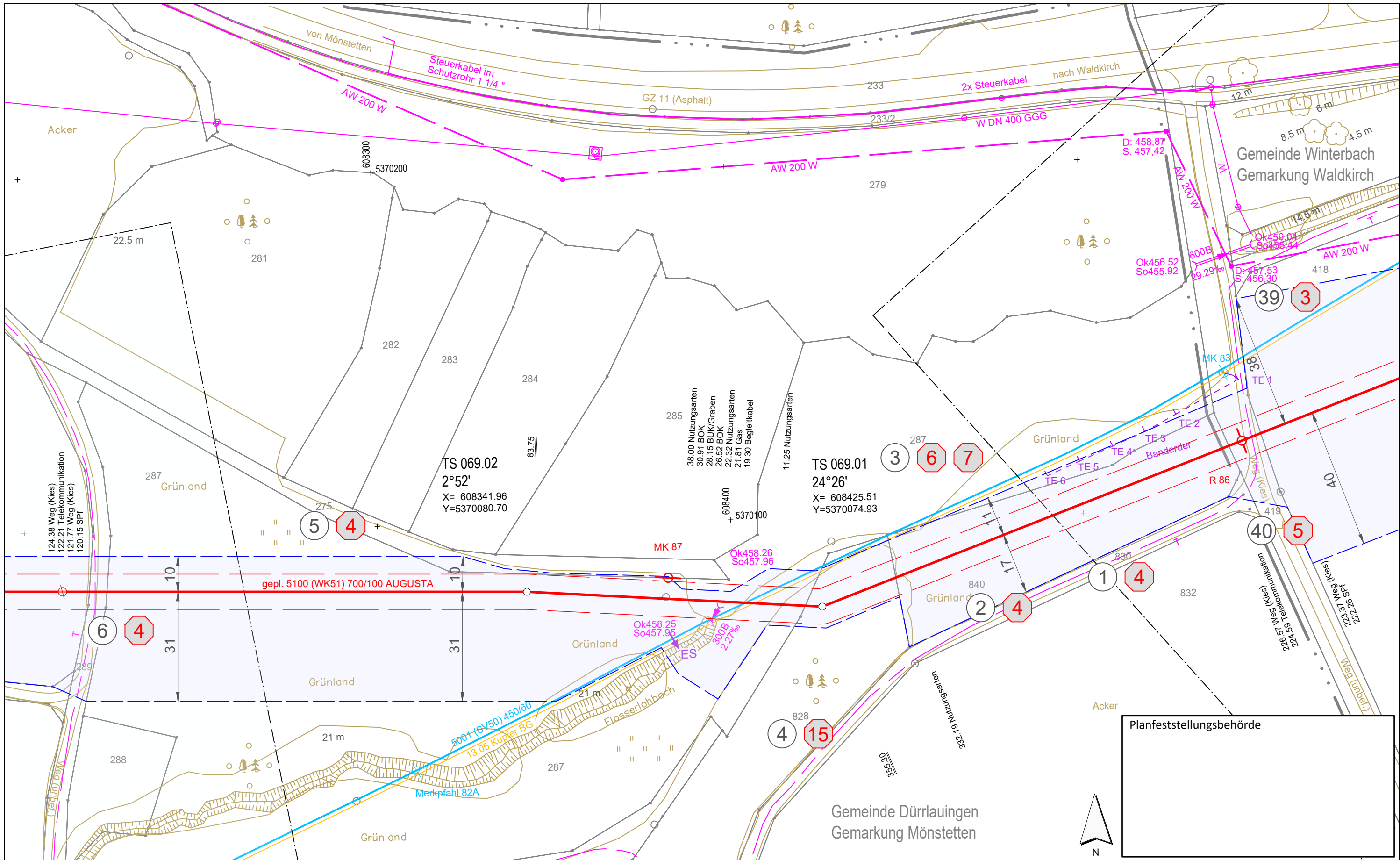
0 10 20 30 40 50 Meter

Rev.	Datum	Änderung	Geplante Gastransportleitung AUGUSTA von Wertingen nach Kötz Planunterlagen zum Planfeststellungsverfahren (PF-V)				
			<b>Plan zum Grundstücksverzeichnis Leitung</b> Leitung 5100 (WK51) DN 700 MOP 100 Schutzstreifen 10 m				
			Bundesland: Bayern	Regierungsbezirk: Schwaben	Landkreis: Günzburg		
			Datum	Name	Format	Maßstab	Revision
			Erstellt	Döring; Hahn / WPG	DIN A3	1 : 1.000	0
			Geprüft	Thiele / WPG	Planname		Blatt-Nr.
			Freigegeben	Ambs / bayernets	WK5100_GP_TP_TGa_068		

Geobasisdaten: Bayerische Vermessungsverwaltung

Anschluss-Blatt-Nr.: 69

Anschluss-Blatt-Nr.: 67



Planfeststellungsbehörde

**Legende** (themenbezogene Auswahl zum vorliegenden Plan; weitere Verwendungen gemäß Symbol-/ Zeichenverzeichnis):

- |                       |             |  |            |
|-----------------------|-------------|--|------------|
| Gemarkung             | — · — · — · | Gastransportleitung geplant            | —          |
| Flurstücks-Grenze     | —           | KKS-Anlagen geplant                    | —          |
| Topografie            | —           | Schutzstreifen (dingliche Sicherung)   | - - - -    |
| Fremdleitungen        | —           | TS-Punkt mit Nr., Winkel u. Koordinate | ○          |
| Bestand Gas bayernets | —           | Kilometrierung                         | ⊗ km 00+00 |

Grundstücks-Ordnungsnummer **32**

Eigentümer-Schlüsselnummer **10**

Schilderpfahl (SPf) ○

Schilderpfahl mit Messkontakt (MK) ○

Arbeitsstreifen

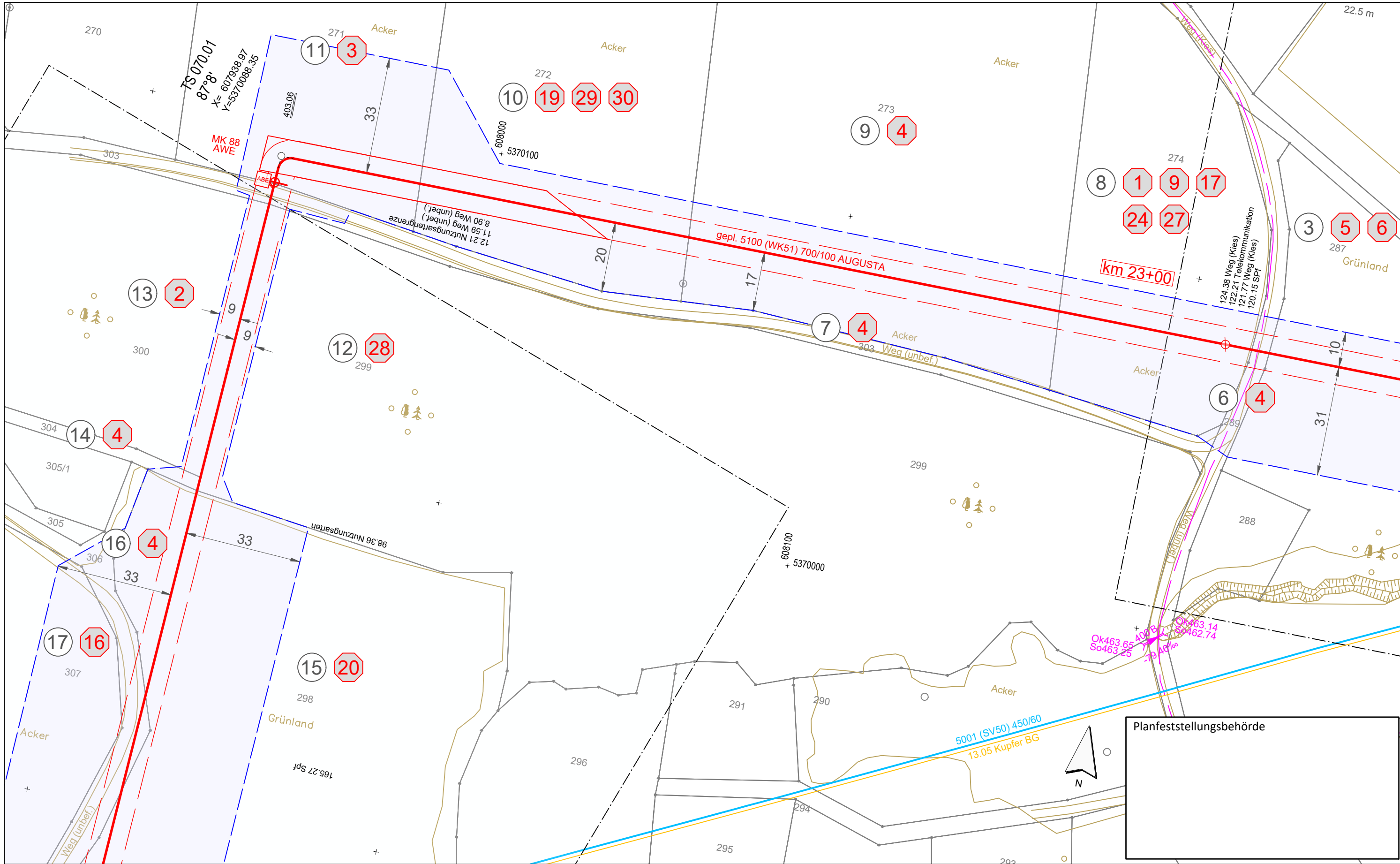
0 10 20 30 40 50 Meter

Rev.	Datum	Änderung	Geplante Gastransportleitung AUGUSTA von Wertingen nach Kötz Planunterlagen zum Planfeststellungsverfahren (PF-V)		
			<b>Plan zum Grundstücksverzeichnis Leitung</b>		
			Bundesland: Bayern	Regierungsbezirk: Schwaben	Landkreis: Günzburg
			Datum	Name	Format
			Erstellt	Döring; Hahn / WPG	DIN A3
			Geprüft	Thiele / WPG	Maßstab
			Freigegeben	Ambs / bayernets	1 : 1.000
			Blatt-Nr.		Revision
			WK5100_GP_TP_TGa_069		0

Geobasisdaten: Bayerische Vermessungsverwaltung

Anschluss-Blatt-Nr.: 70

Anschluss-Blatt-Nr.: 68



**Legende** (themenbezogene Auswahl zum vorliegenden Plan; weitere Verwendungen gemäß Symbol-/Zeicherverzeichnis):

Gemarkung	— · — · — ·	Gastransportleitung geplant	—
Flurstücks-Grenze	—	KKS-Anlagen geplant	—
Topografie	—	Schutzstreifen (dingliche Sicherung)	- - - -
Fremdleitungen	—	TS-Punkt mit Nr., Winkel u. Koordinate	○
Bestand Gas bayernets	—	Kilometrierung	⊗ km 00+00

Grundstücks-Ordnungsnummer **32**

Eigentümer-Schlüsselnummer **10**

Schilderpfahl (SPF) ○

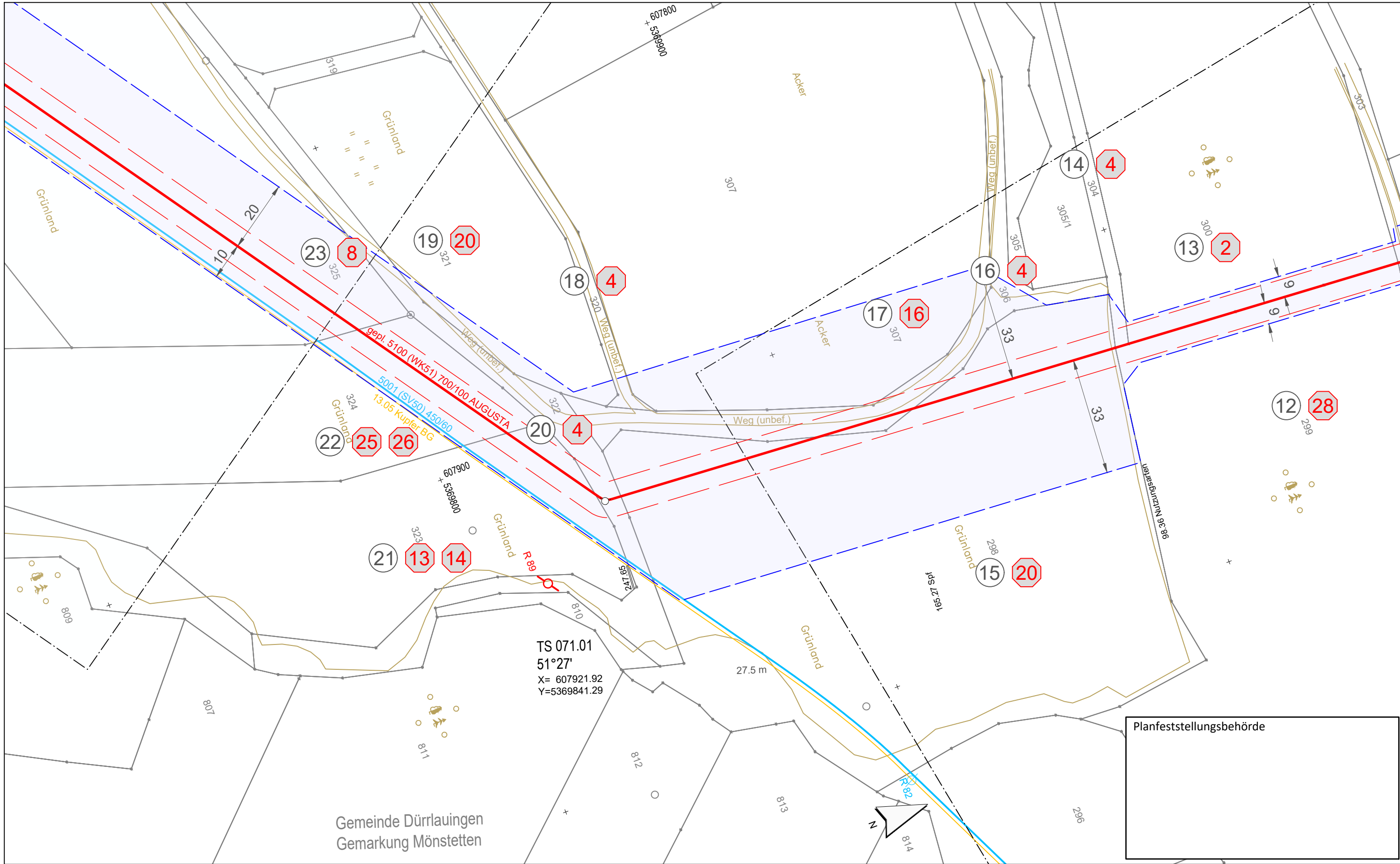
Schilderpfahl mit Messkontakt (MK) ○

Arbeitsstreifen 0 10 20 30 40 50 Meter

Rev.	Datum	Änderung	Geplante Gastransportleitung AUGUSTA von Wertingen nach Kötz Planunterlagen zum Planfeststellungsverfahren (PF-V)		
			<b>Plan zum Grundstücksverzeichnis Leitung</b> Leitung 5100 (WK51) DN 700 MOP 100 Schutzstreifen 10 m		
			Bundesland: Bayern	Regierungsbezirk: Schwaben	Landkreis: Günzburg
			Erstellt	07.07.2023	Döring; Hahn / WPG
			Geprüft	07.07.2023	Thiele / WPG
			Freigegeben	07.07.2023	Ambs / bayernets
Geobasisdaten: Bayerische Vermessungsverwaltung			Format	Maßstab	Revision
			DIN A3	1 : 1.000	0
			Planname	Blatt-Nr.	
			WK5100_GP_TP_TGa	070	

Anschluss-Blatt-Nr.: 71

Anschluss-Blatt-Nr.: 69



Planfeststellungsbehörde

**Legende** (themenbezogene Auswahl zum vorliegenden Plan; weitere Verwendungen gemäß Symbol-/ Zeichenverzeichnis):

Gemarkung		Gastransportleitung geplant	
Flurstücks-Grenze		KKS-Anlagen geplant	
Topografie		Schutzstreifen (dingliche Sicherung)	
Fremdleitungen		TS-Punkt mit Nr., Winkel u. Koordinate	
Bestand Gas bayernets		Kilometrierung	

Grundstücks-Ordnungsnummer **32**

Eigentümer-Schlüsselnummer **10**

Schilderpfahl (SPf)

Schilderpfahl mit Messkontakt (MK)

Arbeitsstreifen

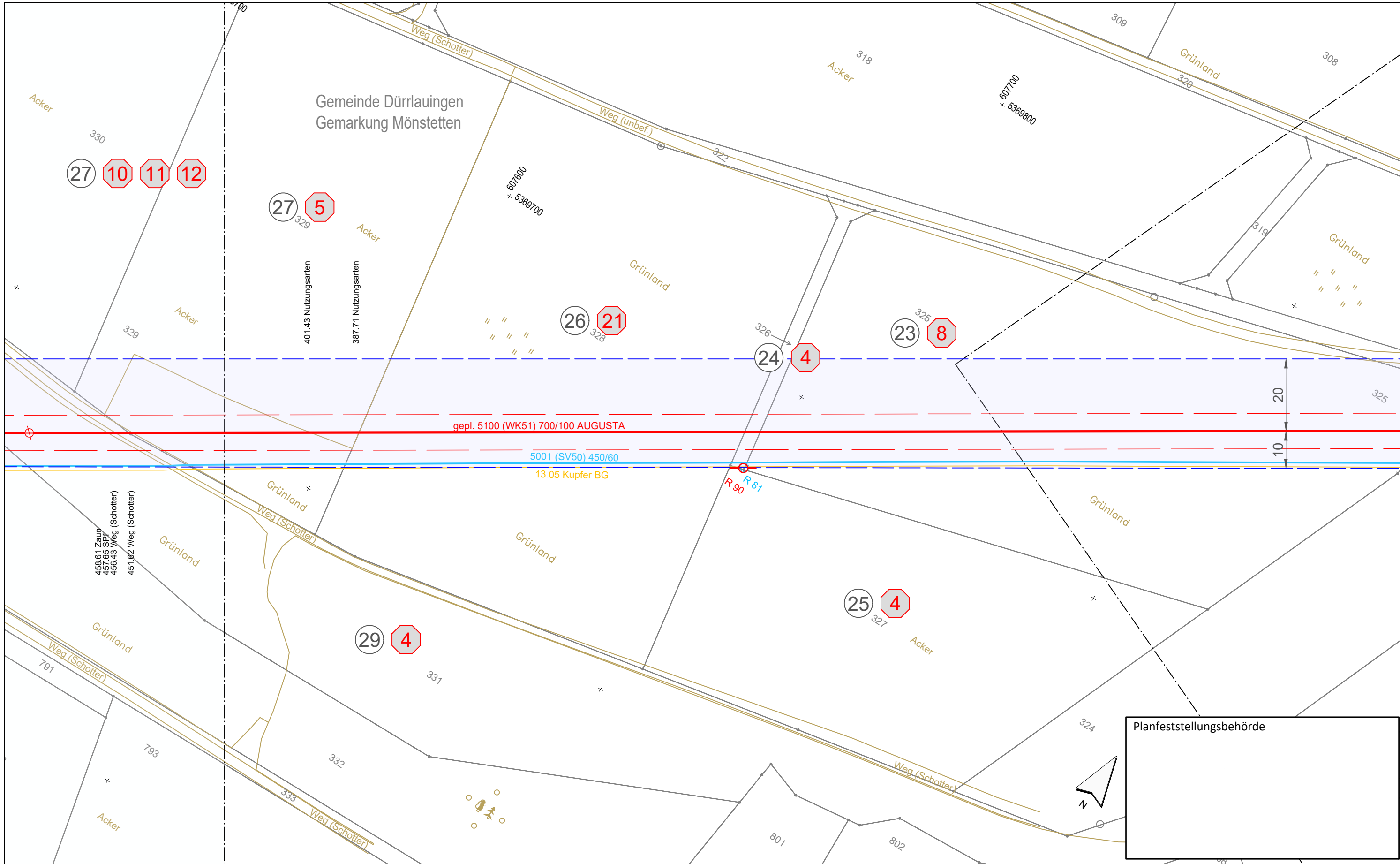
0 10 20 30 40 50 Meter

Rev.	Datum	Änderung	Geplante Gastransportleitung AUGUSTA von Wertingen nach Kötz Planunterlagen zum Planfeststellungsverfahren (PF-V)		
			<b>Plan zum Grundstücksverzeichnis Leitung</b> Leitung 5100 (WK51) DN 700 MOP 100 Schutzstreifen 10 m		
			Bundesland: Bayern	Regierungsbezirk: Schwaben	Landkreis: Günzburg
			Erstellt	07.07.2023	Döring; Hahn / WPG
			Geprüft	07.07.2023	Thiele / WPG
			Freigegeben	07.07.2023	Ambs / bayernets
Geobasisdaten: Bayerische Vermessungsverwaltung			Format	Maßstab	Revision
			DIN A3	1 : 1.000	0
			Plannamen	Blatt-Nr.	
			WK5100_GP_TP_TGa	071	

Anschluss-Blatt-Nr.: 72

Anschluss-Blatt-Nr.: 70





Planfeststellungsbehörde

**Legende** (themenbezogene Auswahl zum vorliegenden Plan; weitere Verwendungen gemäß Symbol-/ Zeichenverzeichnis):

Gemarkung	— · — · — ·	Gastransportleitung geplant	—
Flurstücks-Grenze	—	KKS-Anlagen geplant	—
Topografie	—	Schutzstreifen (dingliche Sicherung)	- - -
Fremdleitungen	—	TS-Punkt mit Nr., Winkel u. Koordinate	○
Bestand Gas bayernets	—	Kilometrierung	⊗ km 00+00

Grundstücks-Ordnungsnummer **32**

Eigentümer-Schlüsselnummer **10**

Schilderpfahl (SPf) ○

Schilderpfahl mit Messkontakt (MK) ○

Arbeitsstreifen

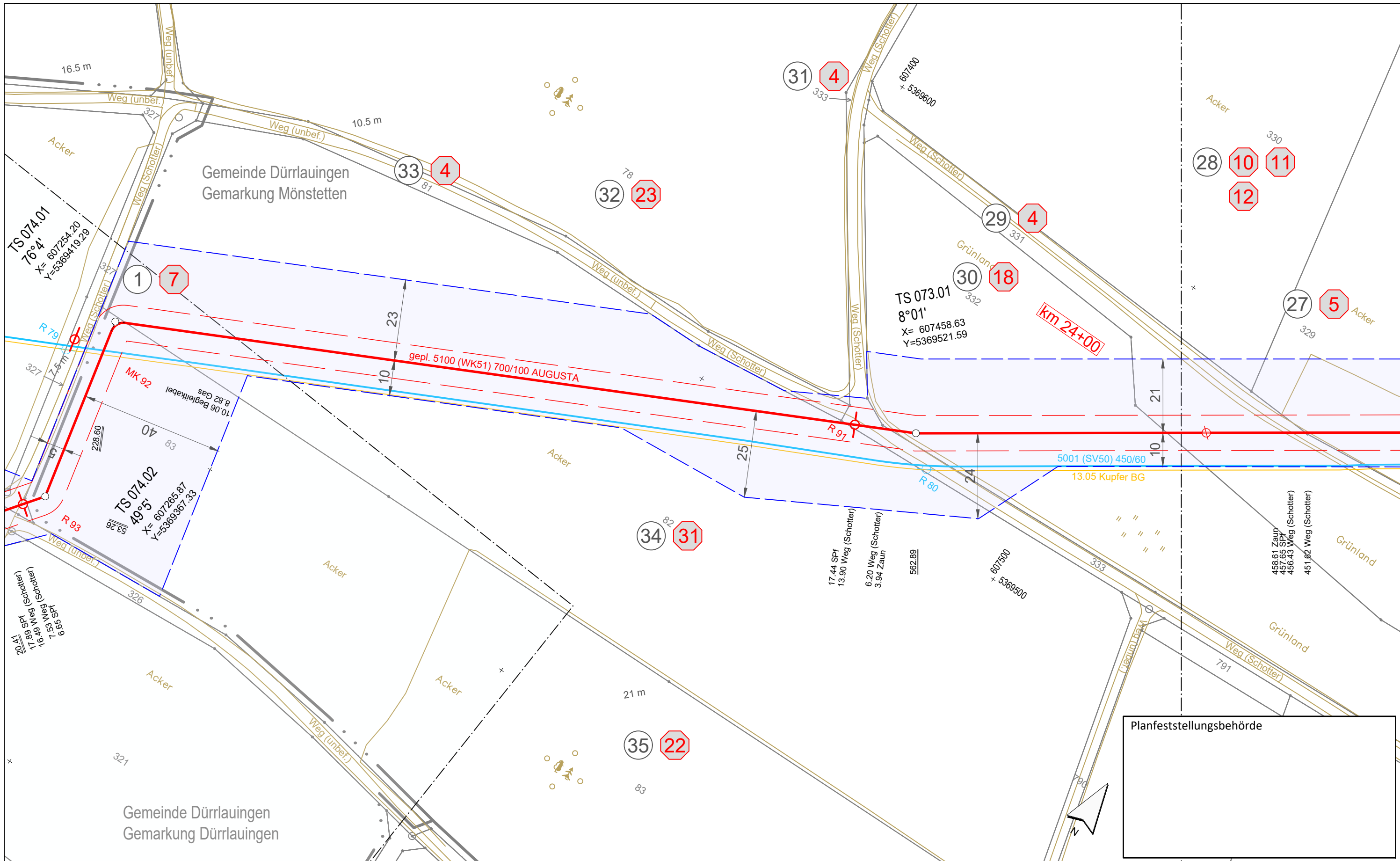
0 10 20 30 40 50 Meter

Rev.	Datum	Änderung	Geplante Gastransportleitung AUGUSTA von Wertingen nach Kötz Planunterlagen zum Planfeststellungsverfahren (PF-V)		
			<b>Plan zum Grundstücksverzeichnis Leitung</b> Leitung 5100 (WK51) DN 700 MOP 100 Schutzstreifen 10 m		
			Bundesland: Bayern	Regierungsbezirk: Schwaben	Landkreis: Günzburg
			Erstellt	07.07.2023	Döring; Hahn / WPG
			Geprüft	07.07.2023	Thiele / WPG
			Freigegeben	07.07.2023	Ambs / bayernets
Geobasisdaten: Bayerische Vermessungsverwaltung			Format	Maßstab	Revision
			DIN A3	1 : 1.000	0
			Plannamen	Blatt-Nr.	
			WK5100_GP_TP_TGa	072	

Geobasisdaten: Bayerische Vermessungsverwaltung

Anschluss-Blatt-Nr.: 73

Anschluss-Blatt-Nr.: 71



Planfeststellungsbehörde

**Legende** (themenbezogene Auswahl zum vorliegenden Plan; weitere Verwendungen gemäß Symbol-/Zeicherverzeichnis):

Gemarkung	— · — · —	Gastransportleitung geplant	— (red solid)
Flurstücks-Grenze	— (grey solid)	KKS-Anlagen geplant	— (red dashed)
Topografie	— (yellow solid)	Schutzstreifen (dingliche Sicherung)	— (red dashed)
Fremdleitungen	— (magenta solid)	TS-Punkt mit Nr., Winkel u. Koordinate	— (red with circle)
Bestand Gas bayernets	— (blue solid)	Kilometrierung	⊗ km 00+00

Grundstücks-Ordnungsnummer **32**

Eigentümer-Schlüsselnummer **10**

Schilderpfahl (SPF) **⊗**

Schilderpfahl mit Messkontakt (MK) **⊗**

Arbeitsstreifen **— (blue dashed)**

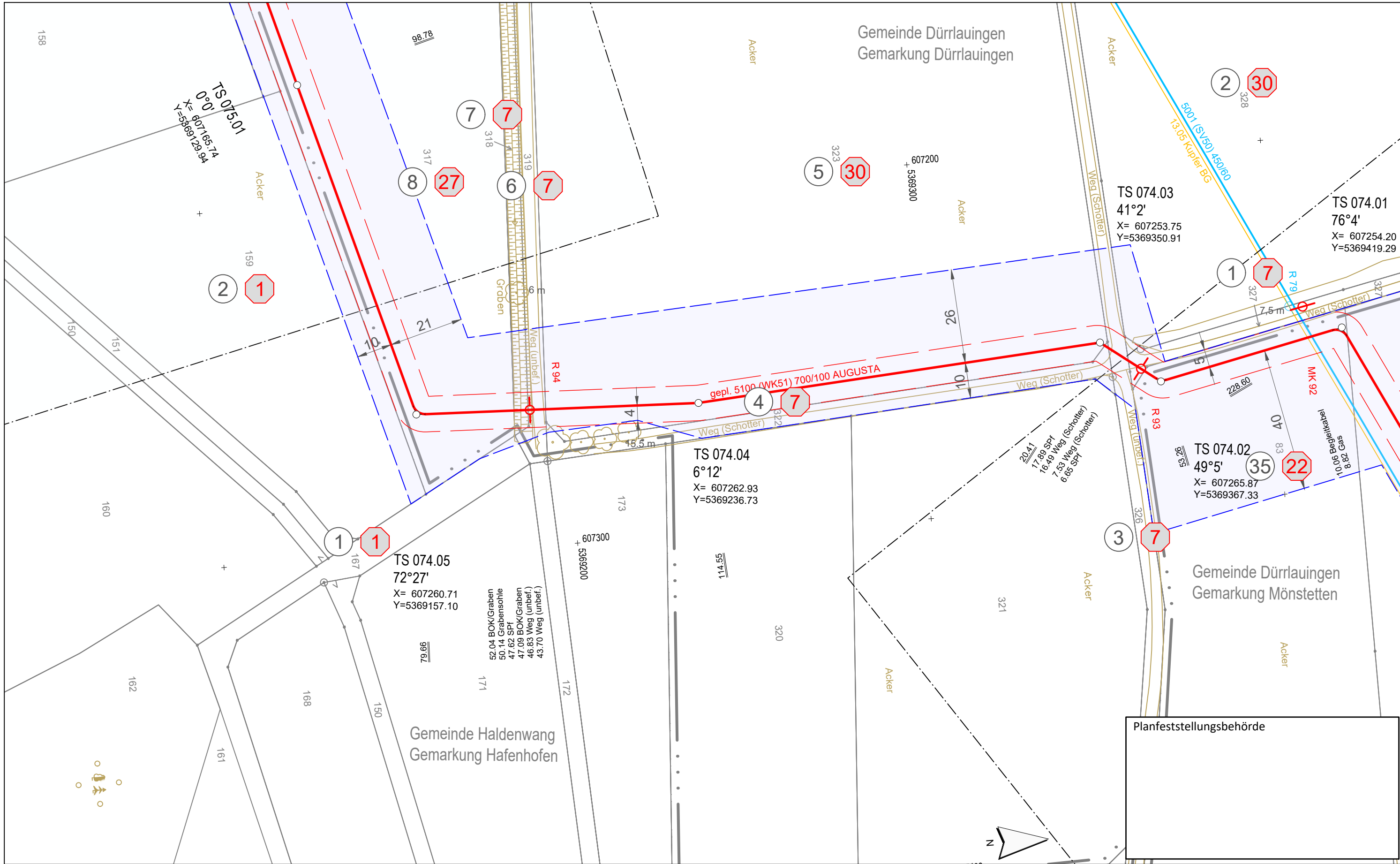
0 10 20 30 40 50 Meter

Rev.	Datum	Änderung	Geplante Gastransportleitung AUGUSTA von Wertingen nach Kötz Planunterlagen zum Planfeststellungsverfahren (PF-V)		
			Plan zum Grundstücksverzeichnis Leitung		
			Bundesland: Bayern	Regierungsbezirk: Schwaben	Landkreis: Günzburg
			Leitung 5100 (WK51) DN 700 MOP 100 Schutzstreifen 10 m		
			Erstellt	Datum	Name
			Geprüft	Datum	Name
			Freigegeben	Datum	Name
			Format	Maßstab	Revision
			Blatt-Nr.	Plannamen	

Geobasisdaten: Bayerische Vermessungsverwaltung

Anschluss-Blatt-Nr.: 74

Anschluss-Blatt-Nr.: 72



**Legende** (themenbezogene Auswahl zum vorliegenden Plan; weitere Verwendungen gemäß Symbol-/ Zeichenverzeichnis):

Gemarkung	— · — · — ·	Gastransportleitung geplant	— (red)
Flurstücks-Grenze	— (grey)	KKS-Anlagen geplant	— (red)
Topografie	— (yellow)	Schutzstreifen (dingliche Sicherung)	- - - (red)
Fremdleitungen	— (magenta)	TS-Punkt mit Nr., Winkel u. Koordinate	○ (red)
Bestand Gas bayernets	— (blue)	Kilometrierung	⊗ km 00+00

Grundstücks-Ordnungsnummer **32**

Eigentümer-Schlüsselnummer **10**

Schilderpfahl (SPF) ○ (red)

Schilderpfahl mit Messkontakt (MK) ○ (red)

Arbeitsstreifen

0 10 20 30 40 50 Meter

Rev.	Datum	Änderung	Geplante Gastransportleitung AUGUSTA von Wertingen nach Kötz		
			Planunterlagen zum Planfeststellungsverfahren (PF-V)		
			Plan zum Grundstücksverzeichnis Leitung		
			Bundesland: Bayern	Regierungsbezirk: Schwaben	Landkreis: Günzburg
			Datum	Name	Format
			Erstellt	Döring; Hahn / WPG	DIN A3
			Geprüft	Thiele / WPG	Maßstab
			Freigegeben	Ambs / bayernets	1 : 1.000
					Revision
					0
					Blatt-Nr.
					074

Geobasisdaten: Bayerische Vermessungsverwaltung

Planfeststellungsbehörde

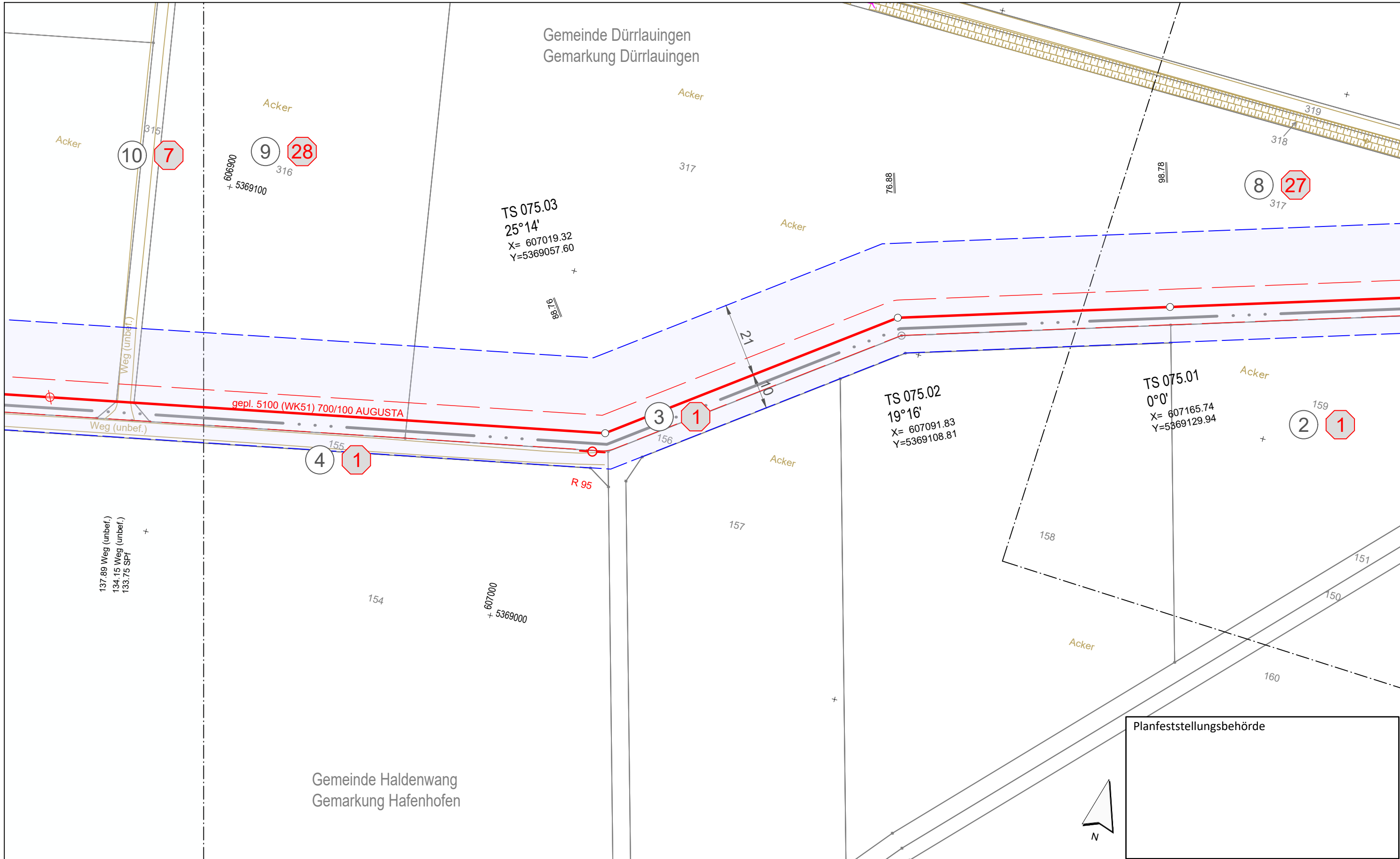
Weihschulz Planungen GmbH  
Planung und Baubewachung

im Auftrag der  
**bayernets**  
energietechnik systeme

Anschluss-Blatt-Nr.: 75

Anschluss-Blatt-Nr.: 73

Gemeinde Dürrlauingen  
Gemarkung Dürrlauingen



Planfeststellungsbehörde

**Legende** (themenbezogene Auswahl zum vorliegenden Plan; weitere Verwendungen gemäß Symbol-/ Zeichenverzeichnis):

- |                       |             |  |             |
|-----------------------|-------------|--|-------------|
| Gemarkung             | — · — · — · | Gastransportleitung geplant            | — (red)     |
| Flurstücks-Grenze     | — (grey)    | KKS-Anlagen geplant                    | — (red)     |
| Topografie            | — (yellow)  | Schutzstreifen (dingliche Sicherung)   | - - - (red) |
| Fremdleitungen        | — (magenta) | TS-Punkt mit Nr., Winkel u. Koordinate | ⊙ (red)     |
| Bestand Gas bayernets | — (blue)    | Kilometrierung                         | ⊙ km 00+00  |

Grundstücks-Ordnungsnummer **32**

Eigentümer-Schlüsselnummer **10**

Schilderpfahl (SPf) ⊙

Schilderpfahl mit Messkontakt (MK) ⊙

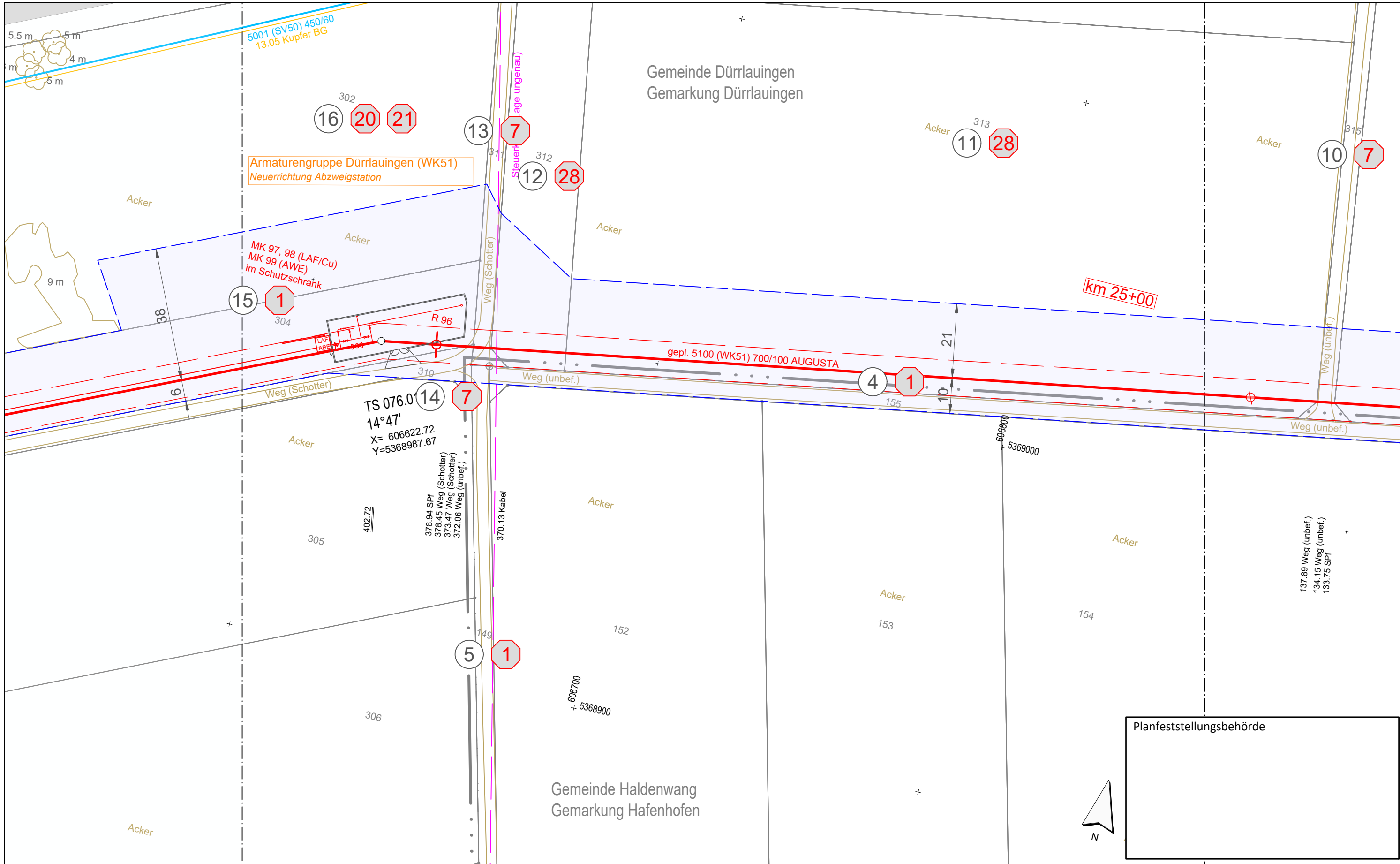
Arbeitsstreifen 0 10 20 30 40 50 Meter

Rev.	Datum	Änderung	Geplante Gastransportleitung AUGUSTA von Wertingen nach Kötz Planunterlagen zum Planfeststellungsverfahren (PF-V)		
			<b>Plan zum Grundstücksverzeichnis Leitung</b>		
			Bundesland: Bayern	Regierungsbezirk: Schwaben	Landkreis: Günzburg
			Erstellt	07.07.2023	Döring; Hahn / WPG
			Geprüft	07.07.2023	Thiele / WPG
			Freigegeben	07.07.2023	Ambs / bayernets
			Leitung 5100 (WK51) DN 700 MOP 100 Schutzstreifen 10 m		
			Format	Maßstab	Revision
			DIN A3	1 : 1.000	0
			Planname		Blatt-Nr.
			WK5100_GP_TP_TGa		075

Geobasisdaten: Bayerische Vermessungsverwaltung

Anschluss-Blatt-Nr.: 76

Anschluss-Blatt-Nr.: 74



Gemeinde Dürrlauingen  
Gemarkung Dürrlauingen

Gemeinde Haldenwang  
Gemarkung Hafenhofen

Planfeststellungsbehörde

**Legende** (themenbezogene Auswahl zum vorliegenden Plan; weitere Verwendungen gemäß Symbol-/ Zeichenverzeichnis):

- |                       |             |  |             |
|-----------------------|-------------|--|-------------|
| Gemarkung             | — · — · — · | Gastransportleitung geplant            | — (red)     |
| Flurstücks-Grenze     | — (grey)    | KKS-Anlagen geplant                    | — (red)     |
| Topografie            | — (yellow)  | Schutzstreifen (dingliche Sicherung)   | - - - (red) |
| Fremdleitungen        | — (magenta) | TS-Punkt mit Nr., Winkel u. Koordinate | ⊙ (red)     |
| Bestand Gas bayernets | — (blue)    | Kilometrierung                         | ⊙ km 00+00  |

Grundstücks-Ordnungsnummer **32**

Eigentümer-Schlüsselnummer **10**

Schilderpfahl (SPF) ⊙

Schilderpfahl mit Messkontakt (MK) ⊙

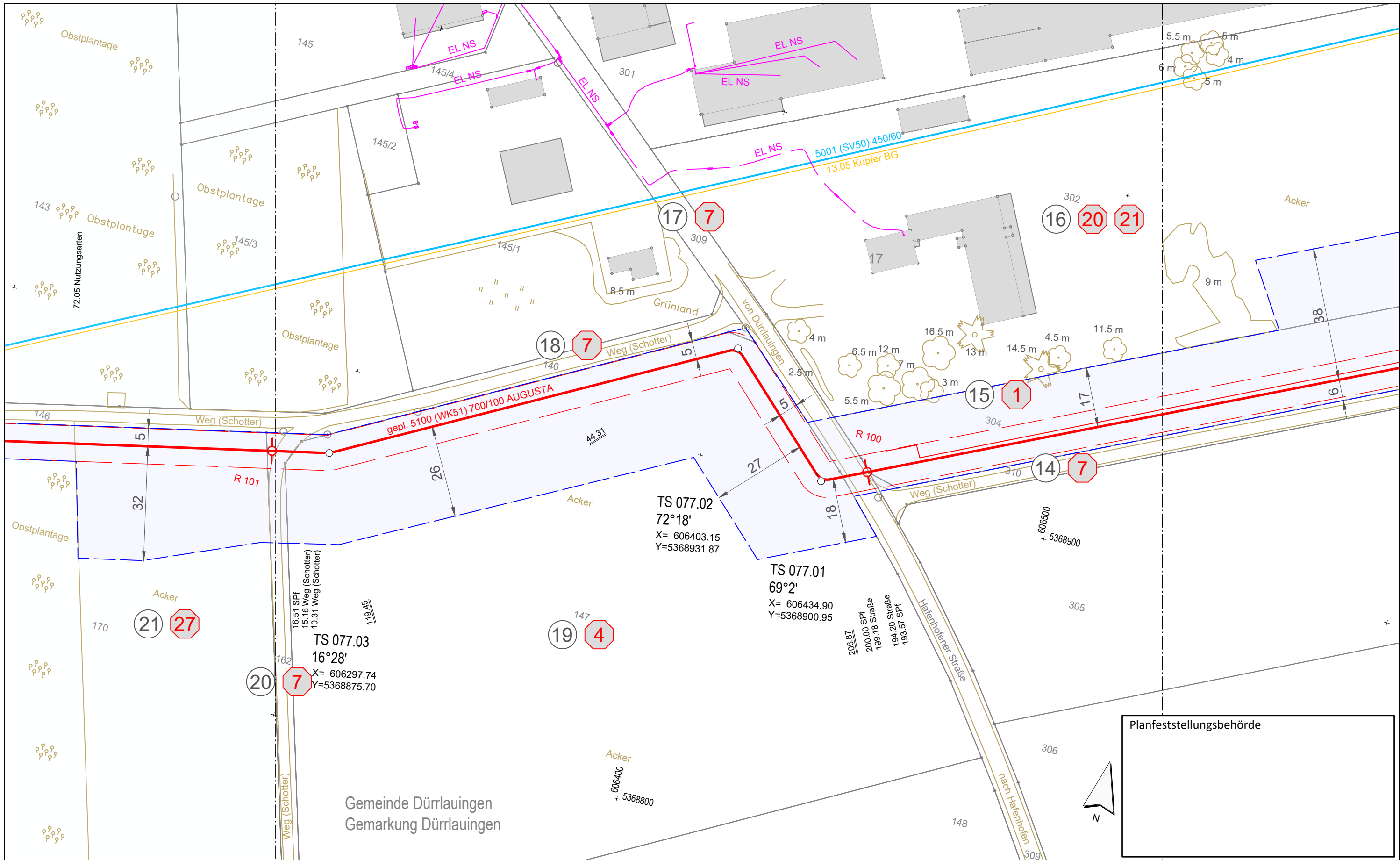
Arbeitsstreifen 0 10 20 30 40 50 Meter

Rev.	Datum	Änderung	Geplante Gastransportleitung AUGUSTA von Wertingen nach Kötz Planunterlagen zum Planfeststellungsverfahren (PF-V)		
			<b>Plan zum Grundstücksverzeichnis Leitung</b>		
Bundesland: Bayern		Regierungsbezirk: Schwaben	Landkreis: Günzburg		
Erstellt		Datum	Name	Format	Maßstab
Geprüft		Datum	Thiele / WPG	DIN A3	1 : 1.000
Freigegeben		Datum	Ambs / bayernets	Planname	Revision
				WK5100_GP_TP_TGa	076

Geobasisdaten: Bayerische Vermessungsverwaltung

Anschluss-Blatt-Nr.: 77

Anschluss-Blatt-Nr.: 75



Gemeinde Dürrlauingen  
Gemarkung Dürrlauingen

Planfeststellungsbehörde

**Legende** (themenbezogene Auswahl zum vorliegenden Plan; weitere Verwendungen gemäß Symbol-/Zeichenverzeichnis):

Gemarkung	— · — · —	Gastransportleitung geplant	— (red)
Flurstücks-Grenze	— (grey)	KKS-Anlagen geplant	— (red)
Topografie	— (yellow)	Schutzstreifen (dingliche Sicherung)	- - - (red)
Fremdleitungen	— (magenta)	TS-Punkt mit Nr., Winkel u. Koordinate	⊙ (red)
Bestand Gas bayernets	— (blue)	Kilometrierung	⊙ km 00+00

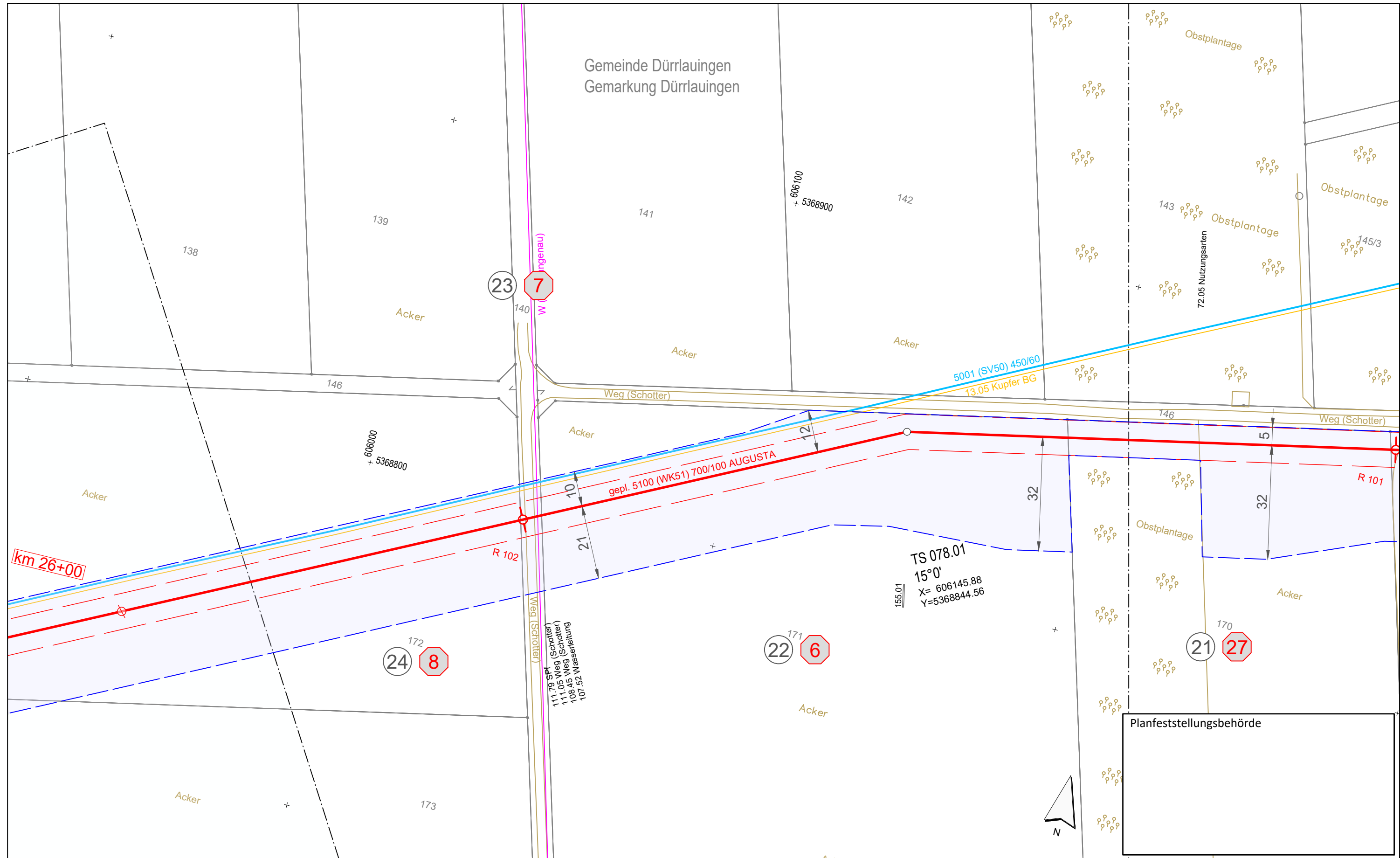
Grundstücks-Ordnungsnummer	32
Eigentümer-Schlüsselnummer	10
Schilderpfahl (SPF)	⊙ (red)
Schilderpfahl mit Messkontakt (MK)	⊙ (red)
Arbeitsstreifen	— (blue)
0 10 20 30 40 50	Meter

Rev.	Datum	Änderung	Geplante Gastransportleitung AUGUSTA von Wertingen nach Kötz Planunterlagen zum Planfeststellungsverfahren (PF-V)		
			Plan zum Grundstücksverzeichnis Leitung		
			Bundesland: Bayern	Regierungsbezirk: Schwaben	Landkreis: Günzburg
			Datum	Name	Format
			Erstellt	Döring; Hahn / WPG	DIN A3
			Geprüft	Thiele / WPG	Maßstab
			Freigegeben	Ambs / bayernets	1 : 1.000
					Revision
					0
				Planname	Blatt-Nr.
				WK5100_GP_TP_TGa	077

Geobasisdaten: Bayerische Vermessungsverwaltung

Anschluss-Blatt-Nr.: 78

Anschluss-Blatt-Nr.: 76



**Legende** (themenbezogene Auswahl zum vorliegenden Plan; weitere Verwendungen gemäß Symbol-/ Zeichenverzeichnis):

Gemarkung	— · — · —	Gastransportleitung geplant	— (red)
Flurstücks-Grenze	— (black)	KKS-Anlagen geplant	— (red dashed)
Topografie	— (yellow)	Schutzstreifen (dingliche Sicherung)	— (red dashed)
Fremdleitungen	— (magenta)	TS-Punkt mit Nr., Winkel u. Koordinate	⊙ (red)
Bestand Gas bayernets	— (blue)	Kilometrierung	⊙ (red) km 00+00

Grundstücks-Ordnungsnummer **32**

Eigentümer-Schlüsselnummer **10**

Schilderpfahl (SPf) ⊙ (red)

Schilderpfahl mit Messkontakt (MK) ⊙ (red)

Arbeitsstreifen 0 10 20 30 40 50 Meter

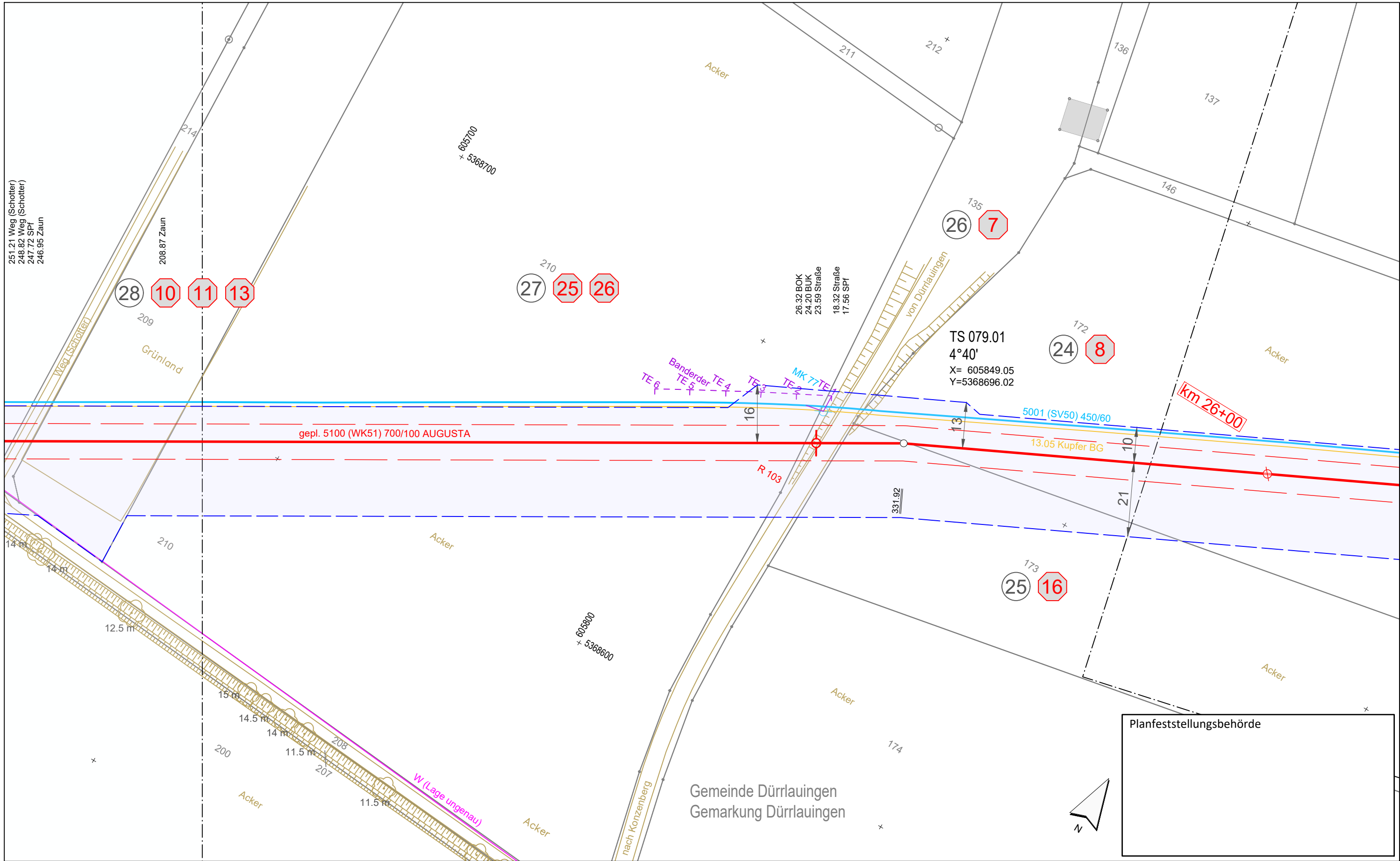
Rev.	Datum	Änderung	Geplante Gastransportleitung AUGUSTA von Wertingen nach Kötz Planunterlagen zum Planfeststellungsverfahren (PF-V)		
			<b>Plan zum Grundstücksverzeichnis Leitung</b>		
Bundesland: Bayern		Regierungsbezirk: Schwaben	Landkreis: Günzburg		
Erstellt		Datum	Name	Format	Maßstab
Geprüft		Datum	Döring; Hahn / WPG	DIN A3	1 : 1.000
Freigegeben		Datum	Thiele / WPG	Planname	Revision
			Ambs / bayernets	WK5100_GP_TP_TGa_078	0

Leitung 5100 (WK51)  
DN 700 MOP 100  
Schutzstreifen 10 m

Geobasisdaten: Bayerische Vermessungsverwaltung

Anschluss-Blatt-Nr.: 79

Anschluss-Blatt-Nr.: 77



Planfeststellungsbehörde

Gemeinde Dürrlauringen  
Gemarkung Dürrlauringen

**Legende** (themenbezogene Auswahl zum vorliegenden Plan; weitere Verwendungen gemäß Symbol-/Zeichenverzeichnis):

Gemarkung	— · — · — · —	Gastransportleitung geplant	— (red)
Flurstücks-Grenze	— (grey)	KKS-Anlagen geplant	— (red)
Topografie	— (yellow)	Schutzstreifen (dingliche Sicherung)	- - - (red)
Fremdleitungen	— (purple)	TS-Punkt mit Nr., Winkel u. Koordinate	⊙ (red)
Bestand Gas bayernets	— (blue)	Kilometrierung	⊙ km 00+00

Grundstücks-Ordnungsnummer **32**

Eigentümer-Schlüsselnummer **10**

Schilderpfahl (SPf) ⊙ (red)

Schilderpfahl mit Messkontakt (MK) ⊙ (red)

Arbeitsstreifen 0 10 20 30 40 50 Meter

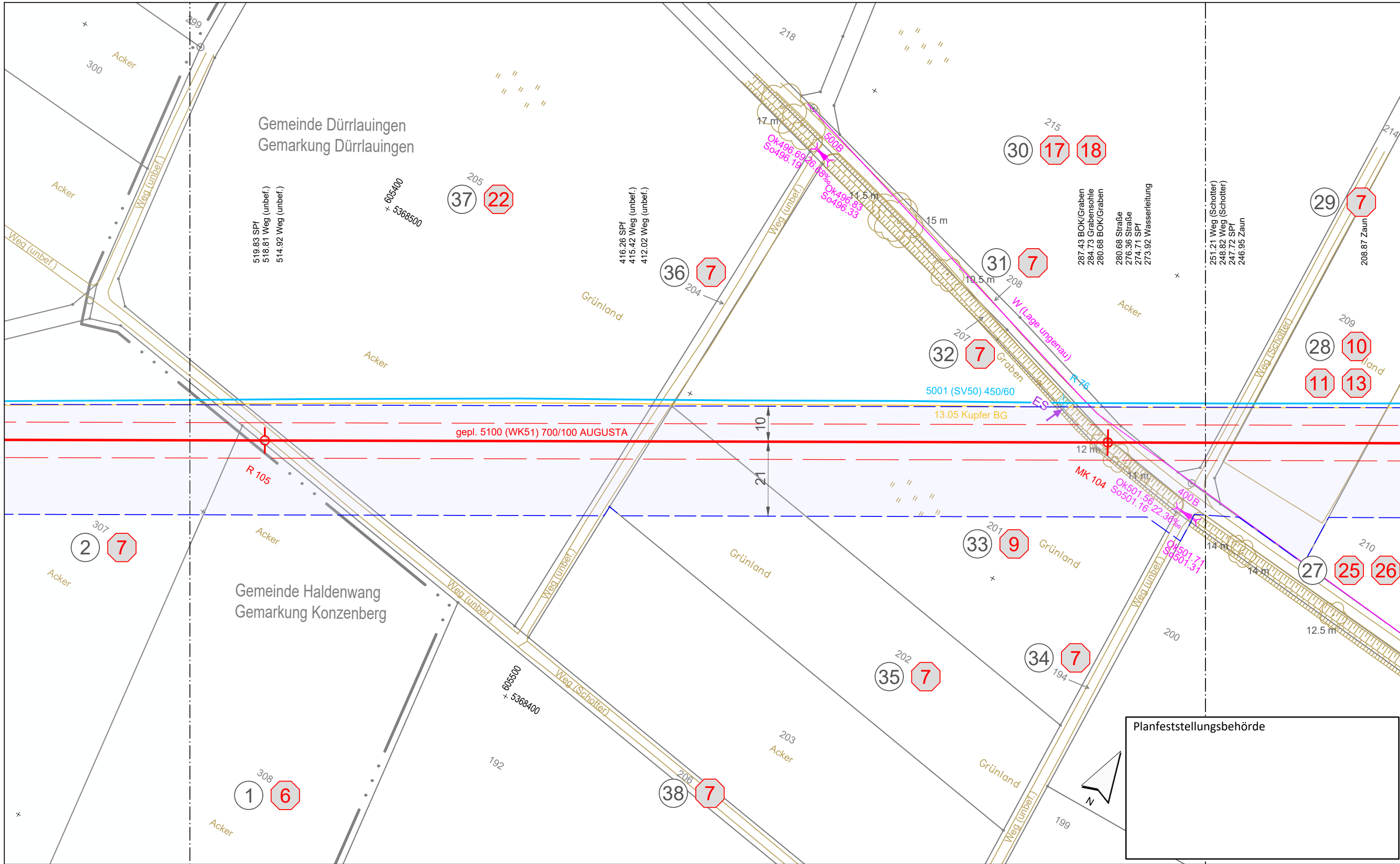
Rev.	Datum	Änderung	Geplante Gastransportleitung AUGUSTA von Wertingen nach Kötz Planunterlagen zum Planfeststellungsverfahren (PF-V)		
			Leitung 5100 (WK51) DN 700 MOP 100 Schutzstreifen 10 m		
			<b>Plan zum Grundstücksverzeichnis Leitung</b>		
Bundesland: Bayern		Regierungsbezirk: Schwaben	Landkreis: Günzburg		
Erstellt		Datum	Name	Format	Maßstab
Geprüft		Datum	Thiele / WPG	DIN A3	1 : 1.000
Freigegeben		Datum	Ambs / bayernets	Planname	Revision
				WK5100_GP_TP_TGa	0
				Blatt-Nr.	079

Geobasisdaten: Bayerische Vermessungsverwaltung

Anschluss-Blatt-Nr.: 80

Anschluss-Blatt-Nr.: 78





Gemeinde Dürrlauingen  
Gemarkung Dürrlauingen

Gemeinde Haldenwang  
Gemarkung Konzenberg

Planfeststellungsbehörde

**Legende** (themenbezogene Auswahl zum vorliegenden Plan; weitere Verwendungen gemäß Symbol-/Zeichenverzeichnis):

Gemarkung	— · — · — ·	Gastransportleitung geplant	— (red)
Flurstücks-Grenze	— (grey)	KKS-Anlagen geplant	— (red)
Topografie	— (yellow)	Schutzstreifen (dingliche Sicherung)	- - - (red)
Fremdleitungen	— (magenta)	TS-Punkt mit Nr., Winkel u. Koordinate	⊙ (red)
Bestand Gas bayernets	— (blue)	Kilometrierung	⊙ km 00+00

Grundstücks-Ordnungsnummer	⊙ 32
Eigentümer-Schlüsselnummer	⊙ 10
Schilderpfahl (SPF)	⊙ (red)
Schilderpfahl mit Messkontakt (MK)	⊙ (red)
Arbeitsstreifen	— (blue)

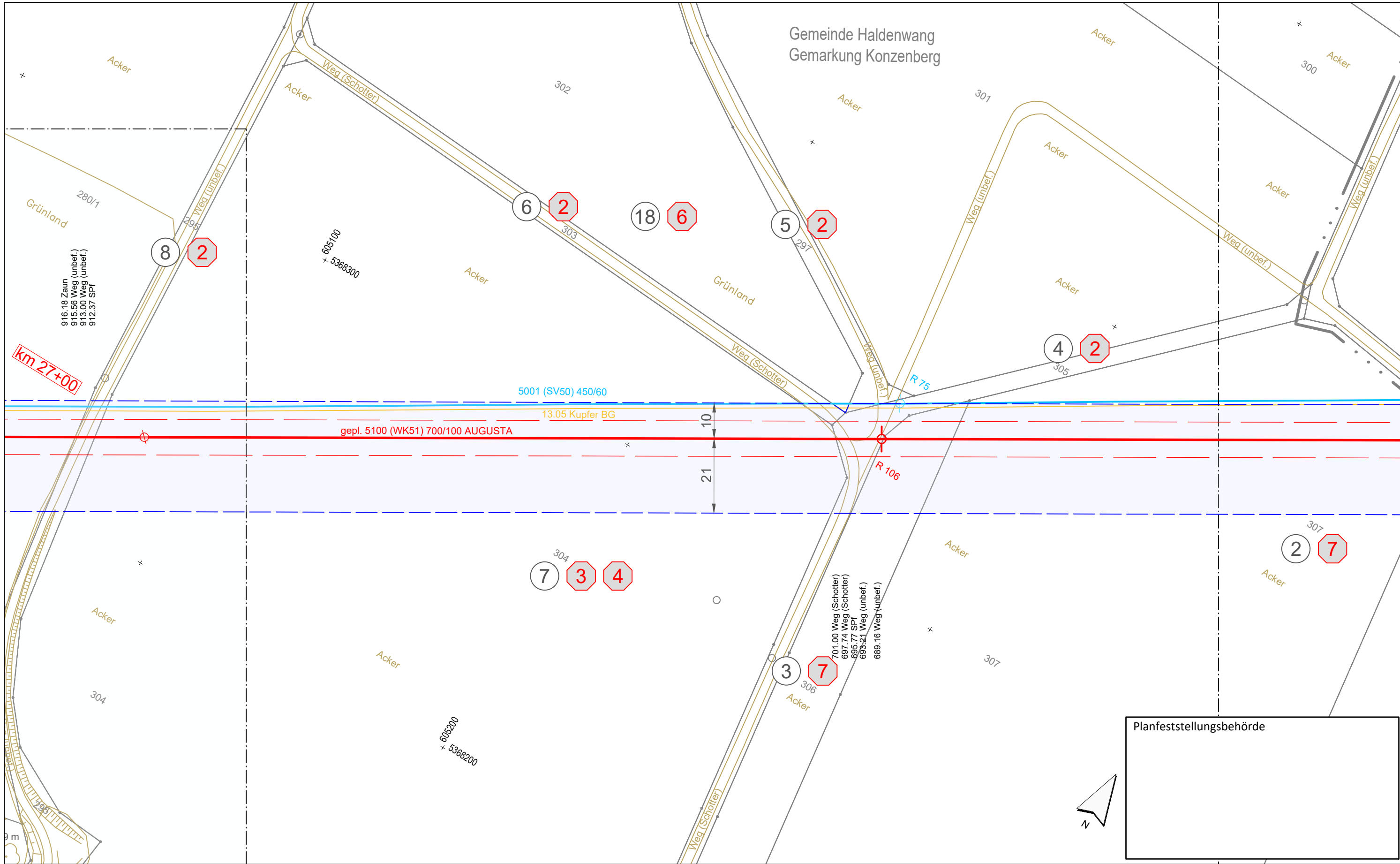
0 10 20 30 40 50 Meter

Rev.	Datum	Änderung	Geplante Gastransportleitung AUGUSTA von Wertingen nach Kötz Planunterlagen zum Planfeststellungsverfahren (PF-V)		
			<b>Plan zum Grundstücksverzeichnis Leitung</b> Leitung 5100 (WK51) DN 700 MOP 100 Schutzstreifen 10 m		
			Bundesland: Bayern	Regierungsbezirk: Schwaben	Landkreis: Günzburg
			Datum	Name	Format
			Erstellt	Döring; Hahn / WPG	DIN A3
			Geprüft	Thiele / WPG	Maßstab
			Freigegeben	Ambs / bayernets	1 : 1.000
					Revision
					0
					Blatt-Nr.
					080

Geobasisdaten: Bayerische Vermessungsverwaltung

Anschluss-Blatt-Nr.: 81

Anschluss-Blatt-Nr.: 79



Planfeststellungsbehörde



**Legende** (themenbezogene Auswahl zum vorliegenden Plan; weitere Verwendungen gemäß Symbol-/ Zeichenverzeichnis):

Gemarkung		Gastransportleitung geplant	
Flurstücks-Grenze		KKS-Anlagen geplant	
Topografie		Schutzstreifen (dingliche Sicherung)	
Fremdleitungen		TS-Punkt mit Nr., Winkel u. Koordinate	
Bestand Gas bayernets		Kilometrierung	

Grundstücks-Ordnungsnummer **32**

Eigentümer-Schlüsselnummer **10**

Schilderpfahl (SPf)

Schilderpfahl mit Messkontakt (MK)

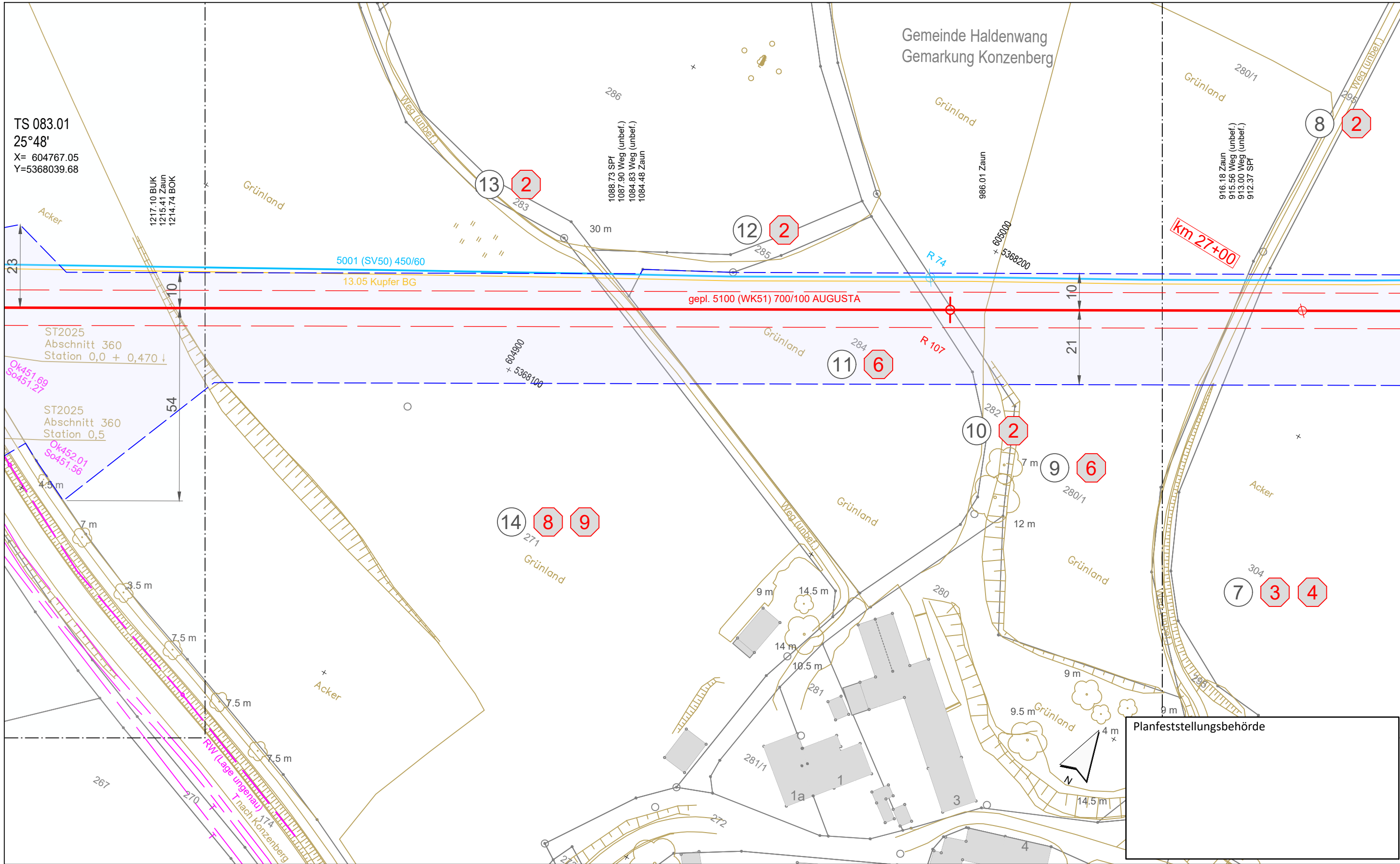
Arbeitsstreifen

0 10 20 30 40 50 Meter

Rev.	Datum	Änderung	Geplante Gastransportleitung AUGUSTA von Wertingen nach Kötz Planunterlagen zum Planfeststellungsverfahren (PF-V)		
			<b>Plan zum Grundstücksverzeichnis Leitung</b>		
			Bundesland: Bayern	Regierungsbezirk: Schwaben	Landkreis: Günzburg
			Erstellt	Datum	Name
			Geprüft	Datum	Thiele / WPG
			Freigegeben	Datum	Ambs / bayernets
			Leitung 5100 (WK51) DN 700 MOP 100 Schutzstreifen 10 m	Format DIN A3	Maßstab 1 : 1.000
			im Auftrag der <b>bayernets</b> energietechnik systeme	Revision 0	Blatt-Nr. 081
			Geobasisdaten: Bayerische Vermessungsverwaltung		

Anschluss-Blatt-Nr.: 82

Anschluss-Blatt-Nr.: 80



TS 083.01  
25°48'  
X= 604767.05  
Y=5368039.68

Gemeinde Haldenwang  
Gemarkung Konzenberg

km 27+00

ST2025  
Abschnitt 360  
Station 0,0 + 0,470 ↓  
OK451.69  
So451.27  
ST2025  
Abschnitt 360  
Station 0,5  
OK452.01  
So451.56

Planfeststellungsbehörde

**Legende** (themenbezogene Auswahl zum vorliegenden Plan; weitere Verwendungen gemäß Symbol-/ Zeichenverzeichnis):

Gemarkung	— · — · — ·	Gastransportleitung geplant	—
Flurstücks-Grenze	—	KKS-Anlagen geplant	—
Topografie	—	Schutzstreifen (dingliche Sicherung)	- - -
Fremdleitungen	—	TS-Punkt mit Nr., Winkel u. Koordinate	○
Bestand Gas bayernets	—	Kilometrierung	⊗ km 00+00

Grundstücks-Ordnungsnummer **32**

Eigentümer-Schlüsselnummer **10**

Schilderpfahl (SPf) ○

Schilderpfahl mit Messkontakt (MK) ○

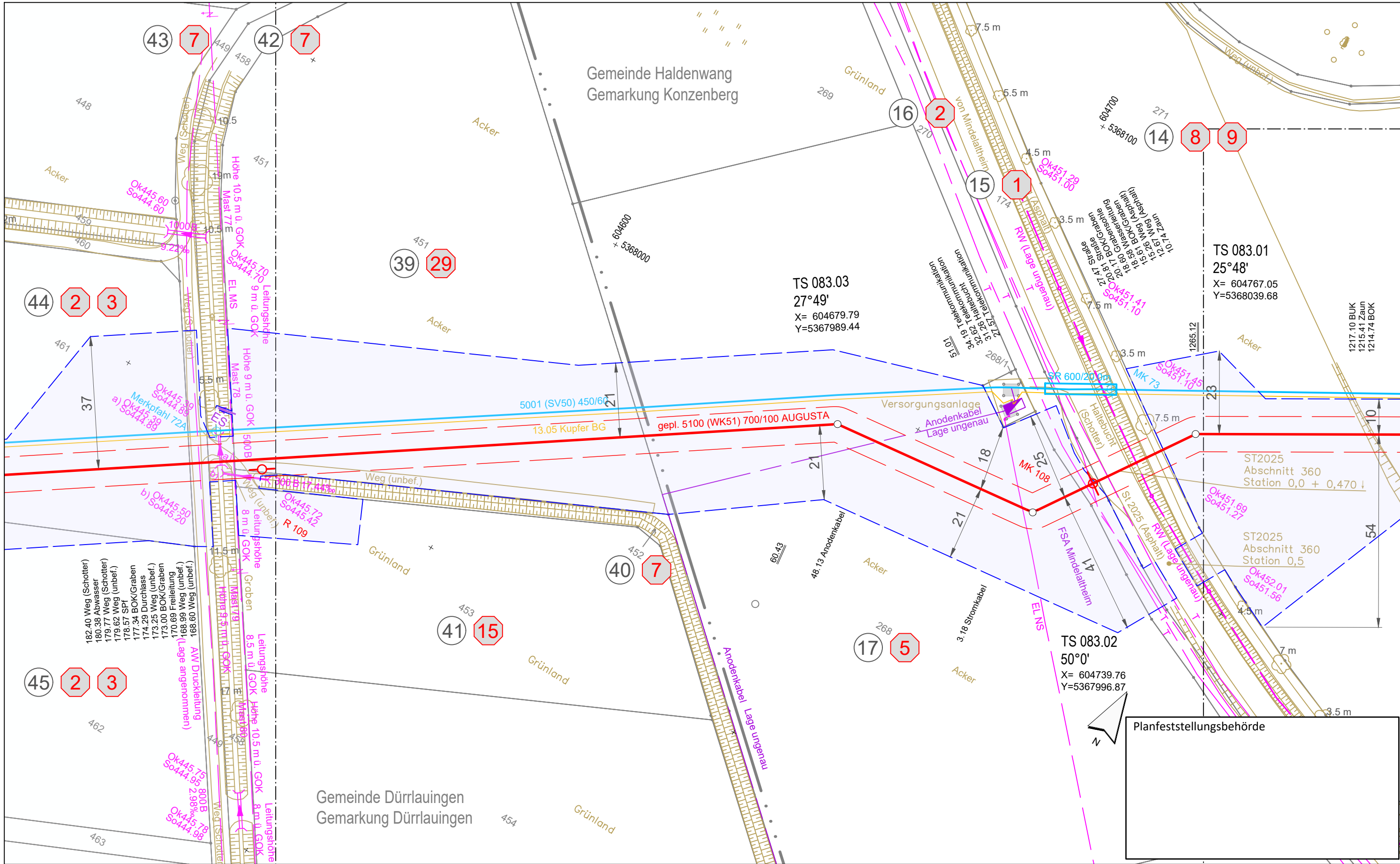
Arbeitsstreifen

0 10 20 30 40 50 Meter

Rev.	Datum	Änderung	Geplante Gastransportleitung AUGUSTA von Wertingen nach Kötz Planunterlagen zum Planfeststellungsverfahren (PF-V)		
			Plan zum Grundstücksverzeichnis Leitung		
			Bundesland: Bayern	Regierungsbezirk: Schwaben	Landkreis: Günzburg
			Leitung 5100 (WK51) DN 700 MOP 100 Schutzstreifen 10 m		
		Datum	Name	Format	Maßstab
		07.07.2023	Döring; Hahn / WPG	DIN A3	1 : 1.000
		Datum	Name	Plannamen	Revision
		07.07.2023	Thiele / WPG	WK5100_GP_TP_TGa	0
		Datum	Name	Blatt-Nr.	
		07.07.2023	Ambs / bayernets	082	
Geobasisdaten: Bayerische Vermessungsverwaltung					

Anschluss-Blatt-Nr.: 83

Anschluss-Blatt-Nr.: 81



Grundstücks-Ordnungsnummer **32**

Eigentümer-Schlüsselnummer **10**

Schilderpfahl (SPF) ⊙

Schilderpfahl mit Messkontakt (MK) ⊙

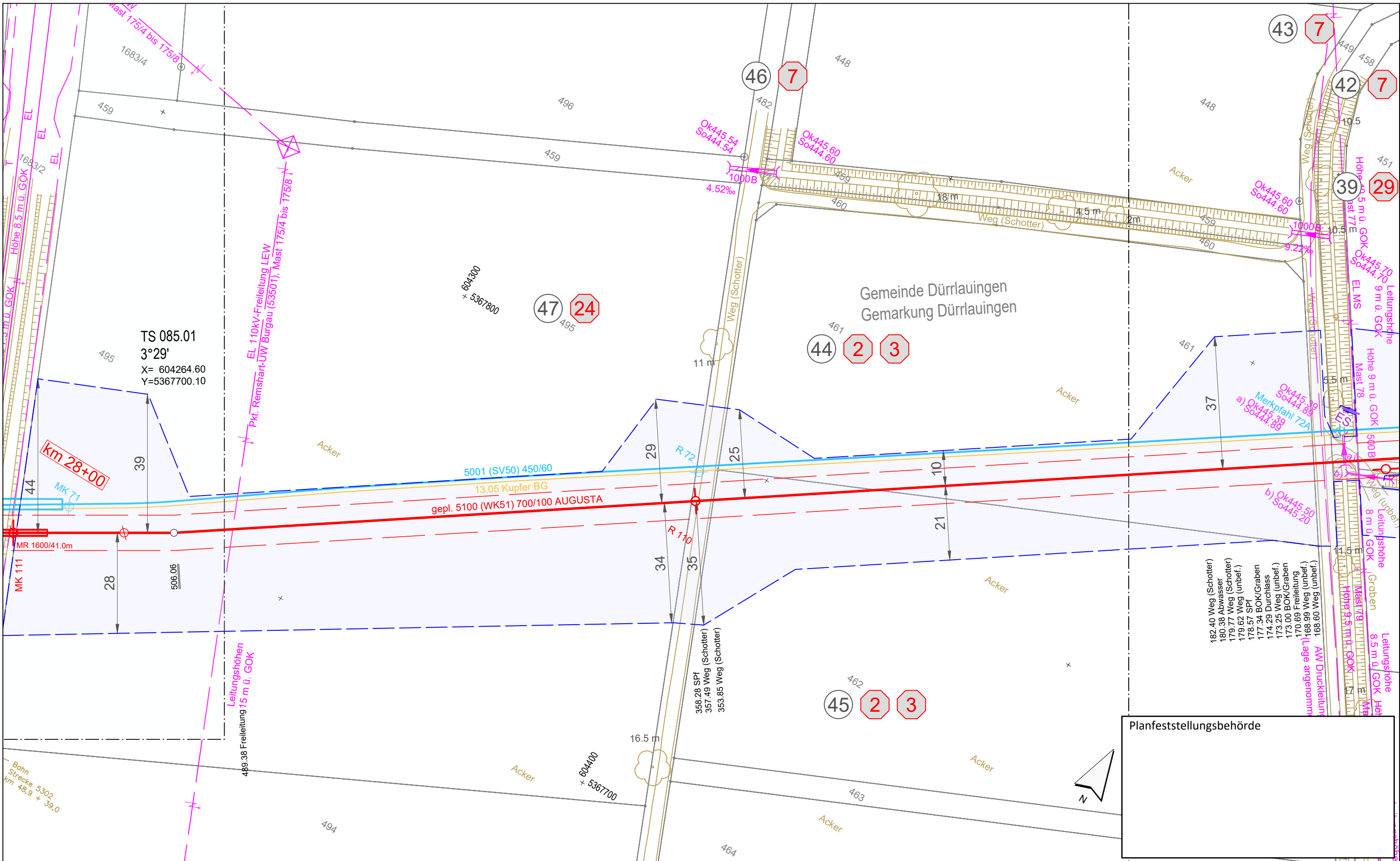
Arbeitsstreifen 0 10 20 30 40 50 Meter

Rev.	Datum	Änderung	Geplante Gastransportleitung AUGUSTA von Wertingen nach Kötz Planunterlagen zum Planfeststellungsverfahren (PF-V)		
			Plan zum Grundstücksverzeichnis Leitung		
Bundesland: Bayern		Regierungsbezirk: Schwaben	Landkreis: Günzburg		
Erstellt		Datum	Name	Format	Maßstab
Geprüft		Datum	Thiele / WPG	DIN A3	1 : 1.000
Freigegeben		Datum	Ambs / bayernets	Planname	Revision
				WK5100_GP_TP_TGa	083

Geobasisdaten: Bayerische Vermessungsverwaltung

Anschluss-Blatt-Nr.: 84

Anschluss-Blatt-Nr.: 82



TS 085.01  
 3°29'  
 X= 604264.60  
 Y=5367700.10

Gemeinde Dürrlauingen  
 Gemarkung Dürrlauingen

Planfeststellungsbehörde

**Legende** (themenbezogene Auswahl zum vorliegenden Plan; weitere Verwendungen gemäß Symbol-/ Zeichenverzeichnis):

Gemarkung	— · — · —	Gastransportleitung geplant	—
Flurstücks-Grenze	—	KKS-Anlagen geplant	—
Topografie	—	Schutzstreifen (dingliche Sicherung)	- - -
Fremdleitungen	—	TS-Punkt mit Nr., Winkel u. Koordinate	○
Bestand Gas bayernets	—	Kilometrierung	⊗ km 00+00

Grundstücks-Ordnungsnummer **32**

Eigentümer-Schlüsselnummer **10**

Schilderpfahl (SPF) ○

Schilderpfahl mit Messkontakt (MK) ○

Arbeitsstreifen

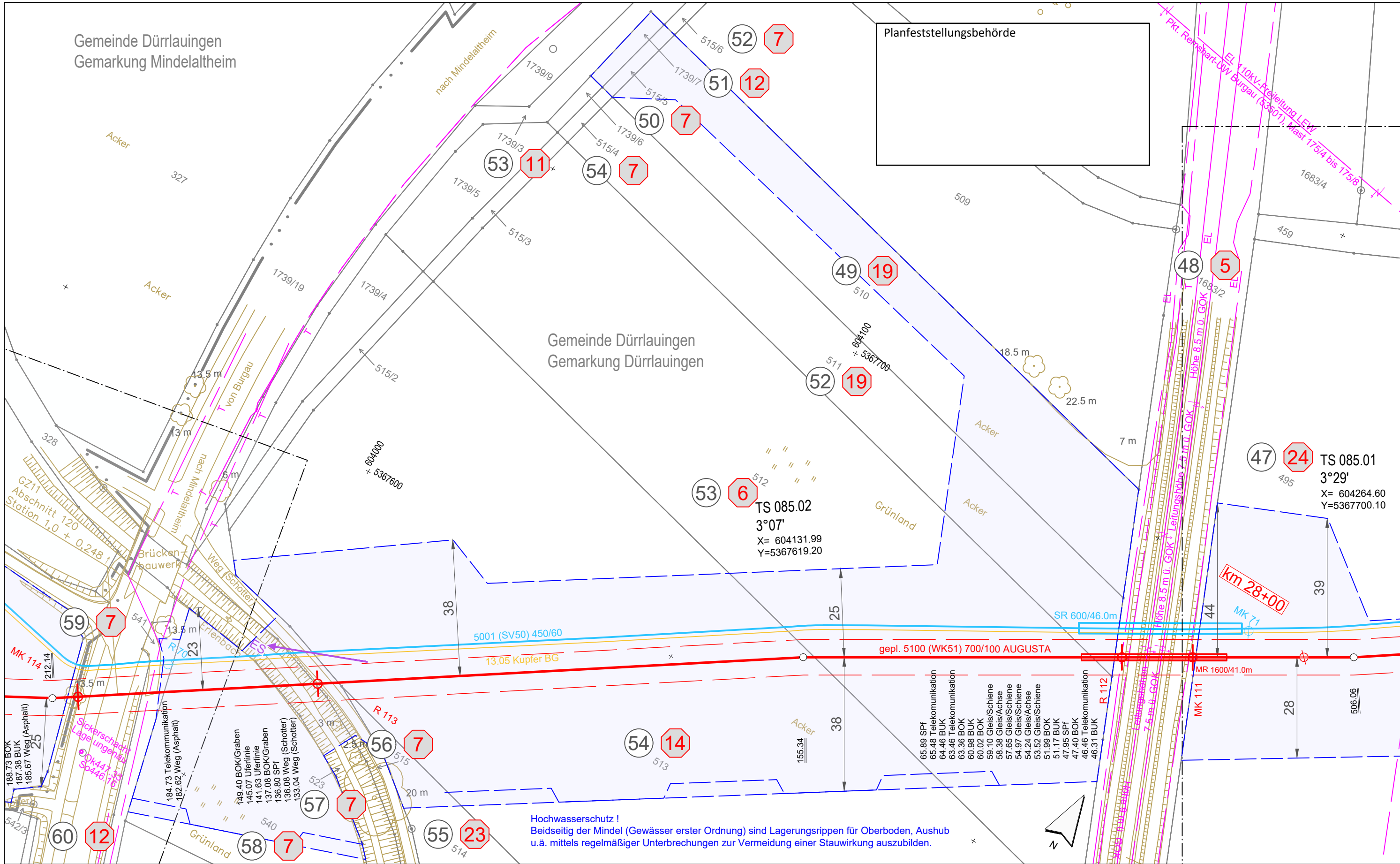
0 10 20 30 40 50 Meter

Rev.	Datum	Änderung	Geplante Gastransportleitung AUGUSTA von Wertingen nach Kötz Planunterlagen zum Planfeststellungsverfahren (PF-V)		
			<b>Plan zum Grundstücksverzeichnis Leitung</b>		
			Bundesland: Bayern	Regierungsbezirk: Schwaben	Landkreis: Günzburg
			Leitung 5100 (WK51) DN 700 MOP 100 Schutzstreifen 10 m		
			Datum	Name	Format
			07.07.2023	Döring; Hahn / WPG	DIN A3
			Geprüft	Thiele / WPG	Maßstab
			Freigegeben	Ambs / bayernets	1 : 1.000
			Revision		
			0		
			Planname		Blatt-Nr.
			WK5100_GP_TP_TGa		084

Geobasisdaten: Bayerische Vermessungsverwaltung

Anschluss-Blatt-Nr.: 85

Anschluss-Blatt-Nr.: 83



Planfeststellungsbehörde

**Legende** (themenbezogene Auswahl zum vorliegenden Plan; weitere Verwendungen gemäß Symbol-/ Zeichenverzeichnis):

Gemarkung	— · — · —	Gastransportleitung geplant	— (red)
Flurstücks-Grenze	— (black)	KKS-Anlagen geplant	— (red dashed)
Topografie	— (yellow)	Schutzstreifen (dingliche Sicherung)	— (red dashed)
Fremdleitungen	— (magenta)	TS-Punkt mit Nr., Winkel u. Koordinate	⊙ (red)
Bestand Gas bayernets	— (blue)	Kilometrierung	⊙ km 00+00

Grundstücks-Ordnungsnummer	⊙ 32
Eigentümer-Schlüsselnummer	⊙ 10
Schilderpfahl (SPF)	⊙ (red)
Schilderpfahl mit Messkontakt (MK)	⊙ (red)
Arbeitsstreifen	— (blue dashed)

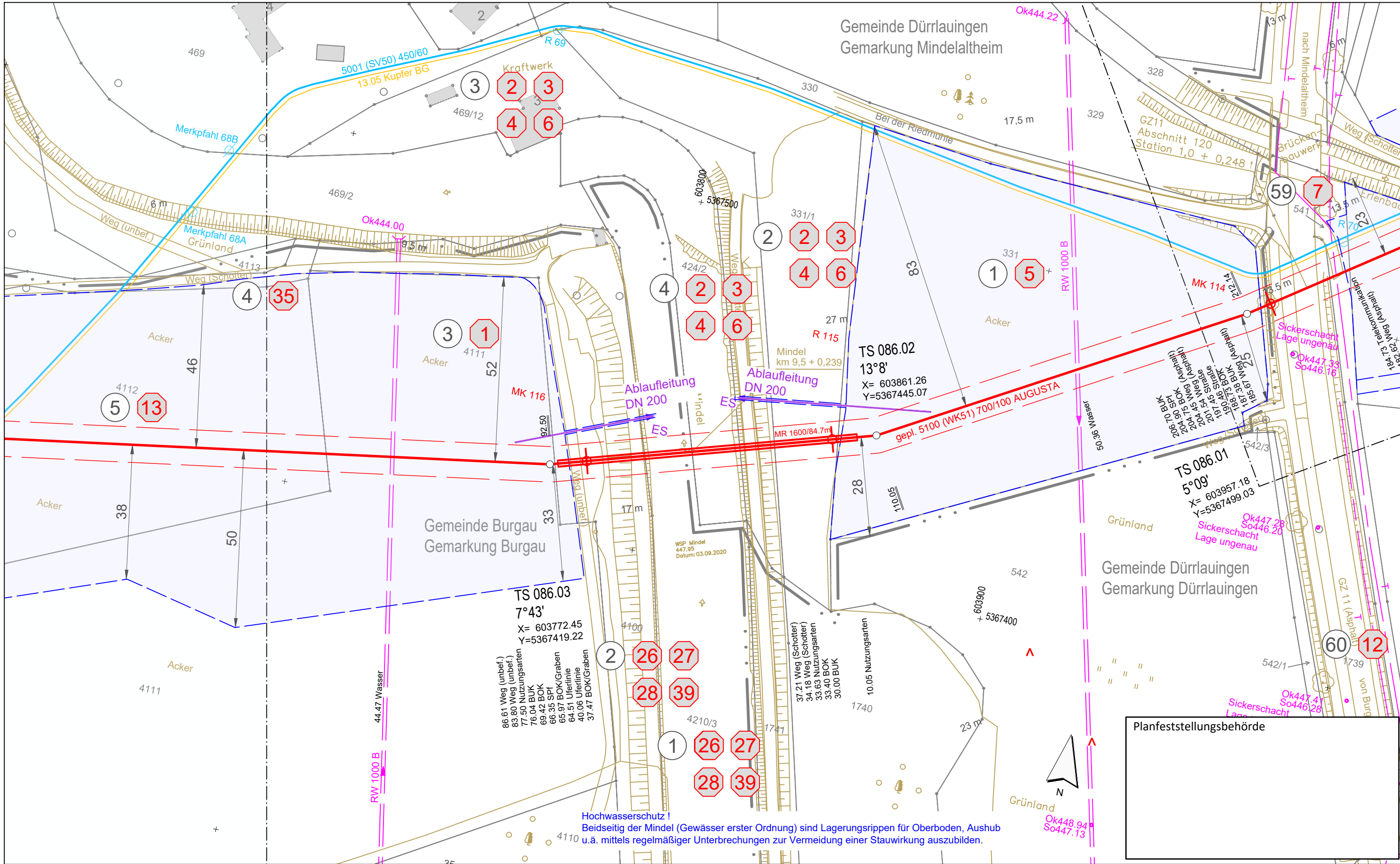
0 10 20 30 40 50 Meter

Rev.	Datum	Änderung	Geplante Gastransportleitung AUGUSTA von Wertingen nach Kötz Planunterlagen zum Planfeststellungsverfahren (PF-V)		
			Plan zum Grundstücksverzeichnis Leitung		
			Bundesland: Bayern	Regierungsbezirk: Schwaben	Landkreis: Günzburg
			Datum	Name	Format
			Erstellt	Döring; Hahn / WPG	DIN A3
			Geprüft	Thiele / WPG	Maßstab
			Freigegeben	Amts / bayernets	1 : 1.000
					Revision
					0
				Planname	Blatt-Nr.
				WK5100_GP_TP_TGa	085

Geobasisdaten: Bayerische Vermessungsverwaltung

Anschluss-Blatt-Nr.: 86

Anschluss-Blatt-Nr.: 84



Hochwasserschutz!  
 Beidseitig der Mindel (Gewässer erster Ordnung) sind Lagerungsrippen für Oberboden, Aushub u.ä. mittels regelmäßiger Unterbrechungen zur Vermeidung einer Stauwirkung auszubilden.

Planfeststellungsbehörde

**Legende** (themenbezogene Auswahl zum vorliegenden Plan; weitere Verwendungen gemäß Symbol-/ Zeichenverzeichnis):

Gemarkung	— · — · — ·	Gastransportleitung geplant	— (red)
Flurstücks-Grenze	— (black)	KKS-Anlagen geplant	— (red dashed)
Topografie	— (yellow)	Schutzstreifen (dingliche Sicherung)	— (red dashed)
Fremdleitungen	— (magenta)	TS-Punkt mit Nr., Winkel u. Koordinate	○ (red)
Bestand Gas bayernets	— (blue)	Kilometrierung	⊗ km 00+00

Grundstücks-Ordnungsnummer **32**

Eigentümer-Schlüsselnummer **10**

Schilderpfahl (SPf) ○ (red)

Schilderpfahl mit Messkontakt (MK) ○ (red)

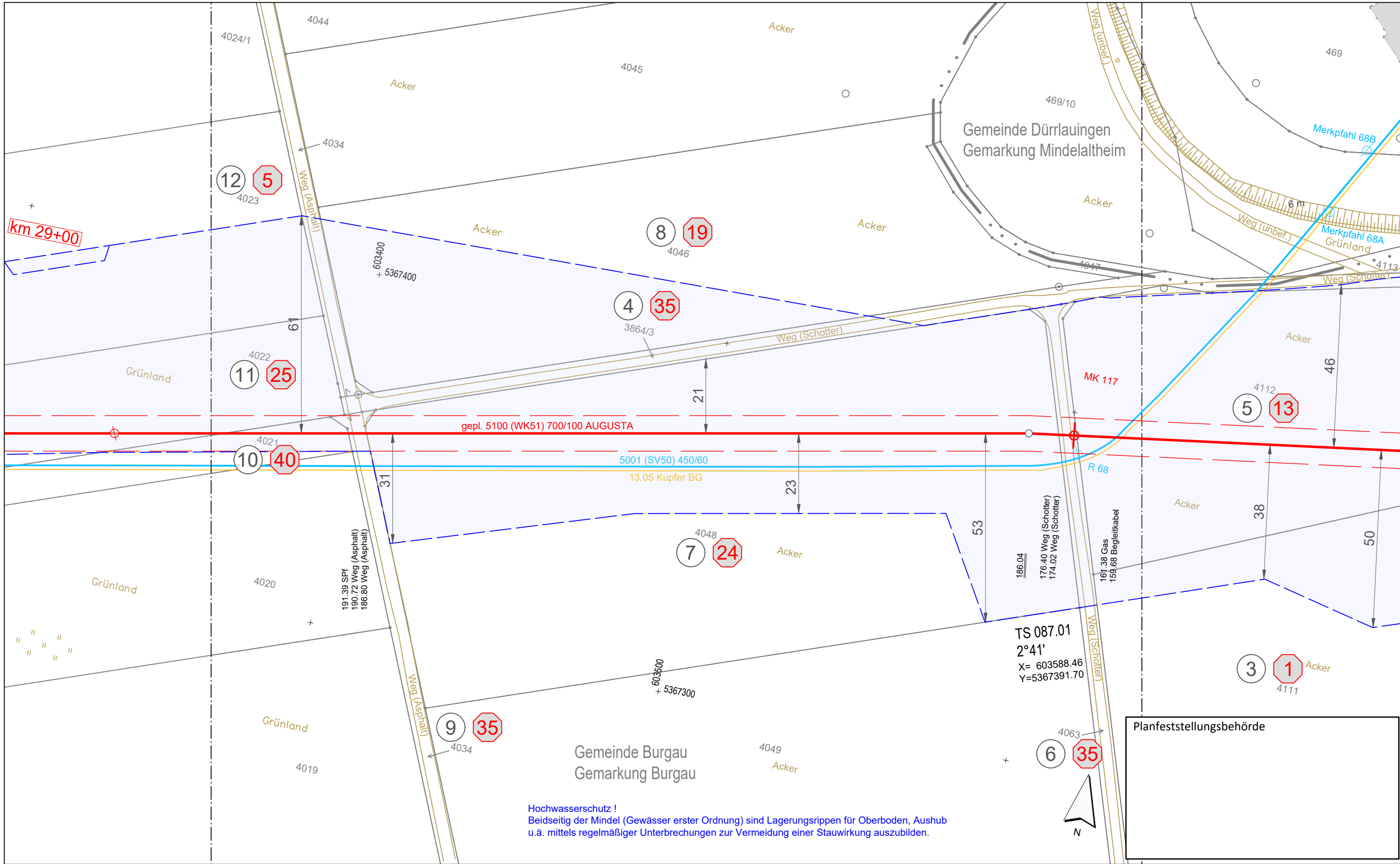
Arbeitsstreifen 0 10 20 30 40 50 Meter

Rev.	Datum	Änderung	Geplante Gastransportleitung AUGUSTA von Wertingen nach Kötz		
			Planunterlagen zum Planfeststellungsverfahren (PF-V)		
			Plan zum Grundstücksverzeichnis Leitung		
			Leitung 5100 (WK51) DN 700 MOP 100 Schutzstreifen 10 m		
			Bundesland: Bayern	Regierungsbezirk: Schwaben	Landkreis: Günzburg
			Datum	Name	Format
			Erstellt	Döring; Hahn / WPG	DIN A3
			Geprüft	Thiele / WPG	Maßstab
			Freigegeben	Ambs / bayernets	1 : 1.000
					Revision
					0
					Blatt-Nr.
					086

Geobasisdaten: Bayerische Vermessungsverwaltung

Anschluss-Blatt-Nr.: 87

Anschluss-Blatt-Nr.: 85



**Hochwasserschutz !**  
 Beidseitig der Mindel (Gewässer erster Ordnung) sind Lagerungsrippen für Oberboden, Aushub u.ä. mittels regelmäßiger Unterbrechungen zur Vermeidung einer Stauwirkung auszubilden.

Planfeststellungsbehörde

**Legende** (themenbezogene Auswahl zum vorliegenden Plan; weitere Verwendungen gemäß Symbol-/ Zeichenverzeichnis):

Gemarkung	— · — · —	Gastransportleitung geplant	— (red)
Flurstücks-Grenze	— (grey)	KKS-Anlagen geplant	— (red)
Topografie	— (yellow)	Schutzstreifen (dingliche Sicherung)	- - - (red)
Fremdleitungen	— (magenta)	TS-Punkt mit Nr., Winkel u. Koordinate	⊙ (red)
Bestand Gas bayernets	— (blue)	Kilometrierung	⊗ km 00+00

Grundstücks-Ordnungsnummer **32**

Eigentümer-Schlüsselnummer **10**

Schilderpfahl (SPF)

Schilderpfahl mit Messkontakt (MK)

Arbeitsstreifen

0 10 20 30 40 50 Meter

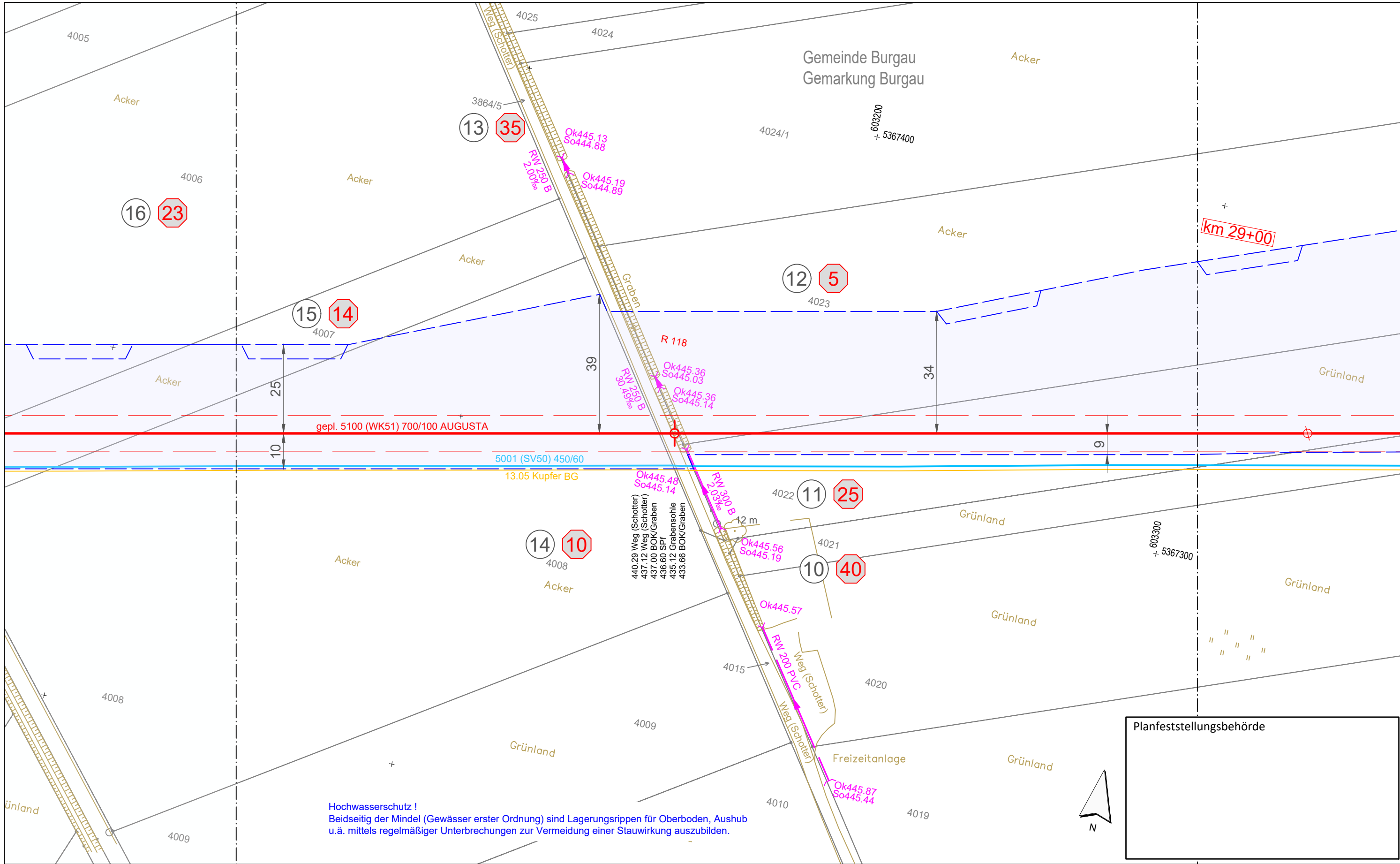
Rev.	Datum	Änderung	Geplante Gastransportleitung AUGUSTA von Wertingen nach Kötz Planunterlagen zum Planfeststellungsverfahren (PF-V)		
			Leitung 5100 (WK51) DN 700 MOP 100 Schutzstreifen 10 m		
			Plan zum Grundstücksverzeichnis Leitung		
Bundesland: Bayern		Regierungsbezirk: Schwaben	Landkreis: Günzburg		
Erstellt		Datum	Name	Format	Maßstab
Geprüft		Datum	Thiele / WPG	DIN A3	1 : 1.000
Freigegeben		Datum	Ambs / bayernets	Planname	Revision
				WK5100_GP_TP_TGa	0
				Blatt-Nr.	
				087	

Geobasisdaten: Bayerische Vermessungsverwaltung

Anschluss-Blatt-Nr.: 88

Anschluss-Blatt-Nr.: 86





**Hochwasserschutz !**  
 Beidseitig der Mindel (Gewässer erster Ordnung) sind Lagerungsrippen für Oberboden, Aushub u.ä. mittels regelmäßiger Unterbrechungen zur Vermeidung einer Stauwirkung auszubilden.

Planfeststellungsbehörde

**Legende** (themenbezogene Auswahl zum vorliegenden Plan; weitere Verwendungen gemäß Symbol-/ Zeichenverzeichnis):

Gemarkung	— · — · — · —	Gastransportleitung geplant	— (red)
Flurstücks-Grenze	— (grey)	KKS-Anlagen geplant	— (red)
Topografie	— (yellow)	Schutzstreifen (dingliche Sicherung)	- - - (red)
Fremdleitungen	— (magenta)	TS-Punkt mit Nr., Winkel u. Koordinate	⊙ (red)
Bestand Gas bayernets	— (blue)	Kilometrierung	⊙ km 00+00

Grundstücks-Ordnungsnummer **32**

Eigentümer-Schlüsselnummer **10**

Schilderpfahl (SPF) ⊙ (red)

Schilderpfahl mit Messkontakt (MK) ⊙ (red)

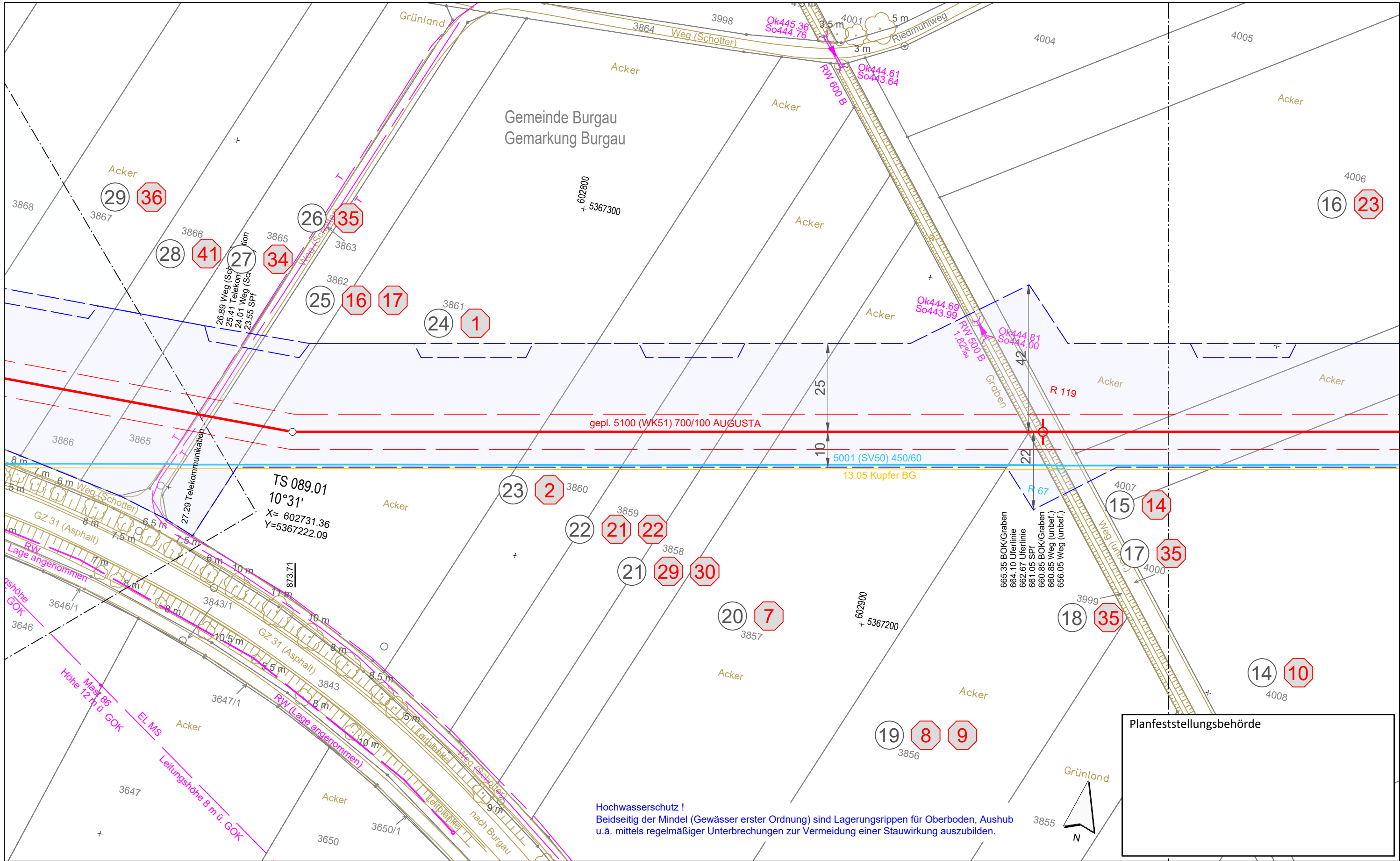
Arbeitsstreifen 0 10 20 30 40 50 Meter

Rev.	Datum	Änderung	Geplante Gastransportleitung AUGUSTA von Wertingen nach Kötz Planunterlagen zum Planfeststellungsverfahren (PF-V)		
			<b>Plan zum Grundstücksverzeichnis Leitung</b>		
			Bundesland: Bayern	Regierungsbezirk: Schwaben	Landkreis: Günzburg
			Leitung 5100 (WK51) DN 700 MOP 100 Schutzstreifen 10 m		
			Erstellt	Datum	Name
			Geprüft	Datum	Name
			Freigegeben	Datum	Name
			Format	Maßstab	Revision
			DIN A3	1 : 1.000	0
			Planname	Blatt-Nr.	
			WK5100_GP_TP_TGa	088	

Geobasisdaten: Bayerische Vermessungsverwaltung

Anschluss-Blatt-Nr.: 89

Anschluss-Blatt-Nr.: 87



**Hochwasserschutz !**  
 Beidseitig der Mindel (Gewässer erster Ordnung) sind Lagerungsrippen für Oberboden, Aushub u.ä. mittels regelmäßiger Unterbrechungen zur Vermeidung einer Stauwirkung auszubilden.

Planfeststellungsbehörde

**Legende** (themenbezogene Auswahl zum vorliegenden Plan; weitere Verwendungen gemäß Symbol-/ Zeichenverzeichnis):

- Gemarkung ————
- Flurstücks-Grenze ————
- Topografie ————
- Fremdleitungen ————
- Bestand Gas bayernets ————
- Gastransportleitung geplant ————
- KKS-Anlagen geplant ————
- Schutzstreifen (dingliche Sicherung) - - - - -
- TS-Punkt mit Nr., Winkel u. Koordinate
- Kilometrierung **km 00+00**

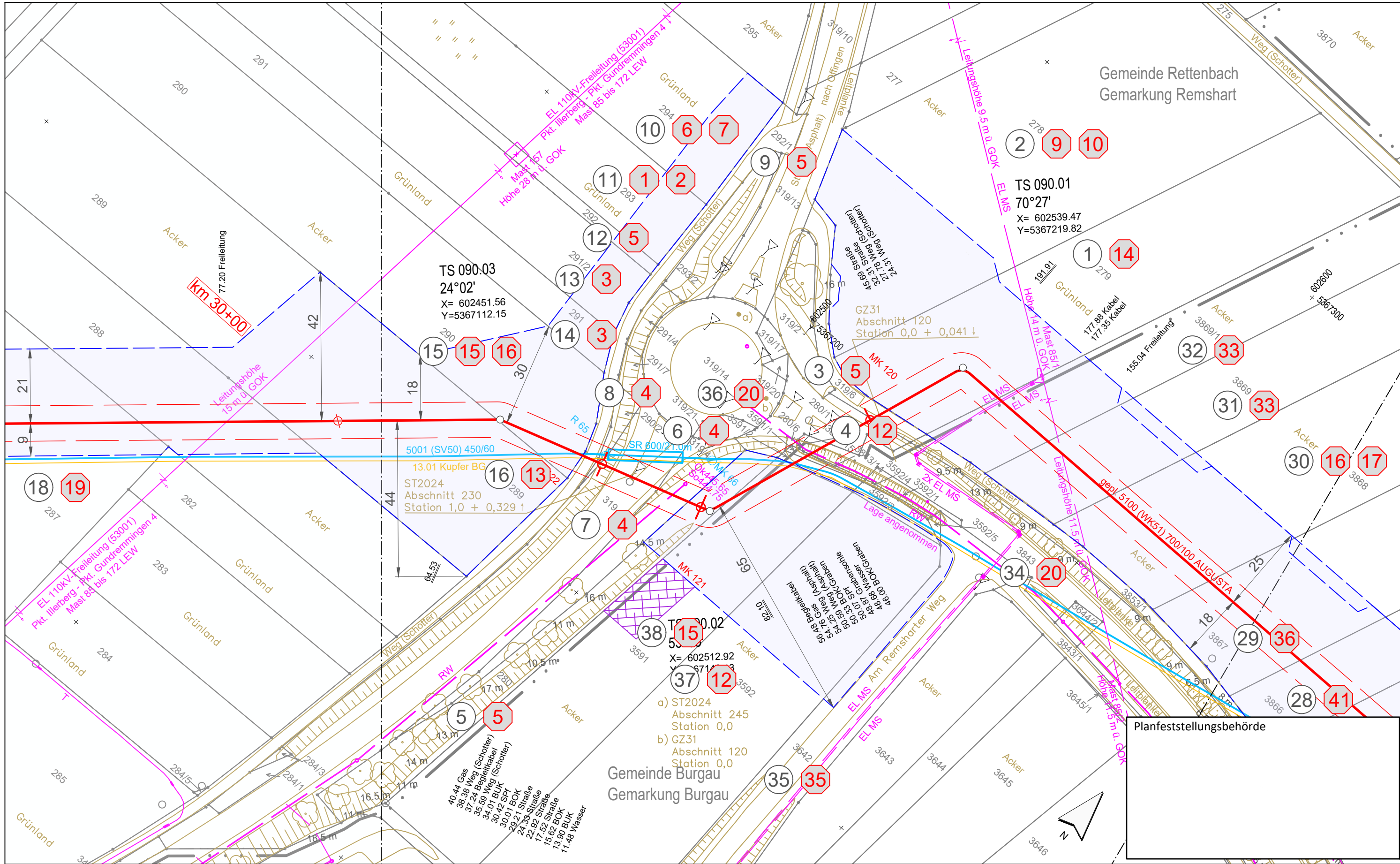
Grundstücks-Ordnungsnummer **32**  
 Eigentümer-Schlüsselnummer **10**  
 Schilderpfahl (SPf) —○—  
 Schilderpfahl mit Messkontakt (MK) —○—  
 Arbeitsstreifen ————  
 0 10 20 30 40 50 Meter

Rev.	Datum	Änderung	Geplante Gastransportleitung AUGUSTA von Wertingen nach Kötz Planunterlagen zum Planfeststellungsverfahren (PF-V)		
			<b>Plan zum Grundstücksverzeichnis Leitung</b>		
Bundesland: Bayern		Regierungsbezirk: Schwaben	Landkreis: Günzburg		
Erstellt		Datum	Name	Format	Revision
Geprüft		Datum	Thiele / WPG	DIN A3	1 : 1.000
Freigegeben		Datum	Ambs / bayernets	Planname	Blatt-Nr.
				WK5100_GP_TP_TGa	089

Geobasisdaten: Bayerische Vermessungsverwaltung

Anschluss-Blatt-Nr.: 90

Anschluss-Blatt-Nr.: 88



Gemeinde Rettenbach  
Gemarkung Remshart

Gemeinde Burgau  
Gemarkung Burgau

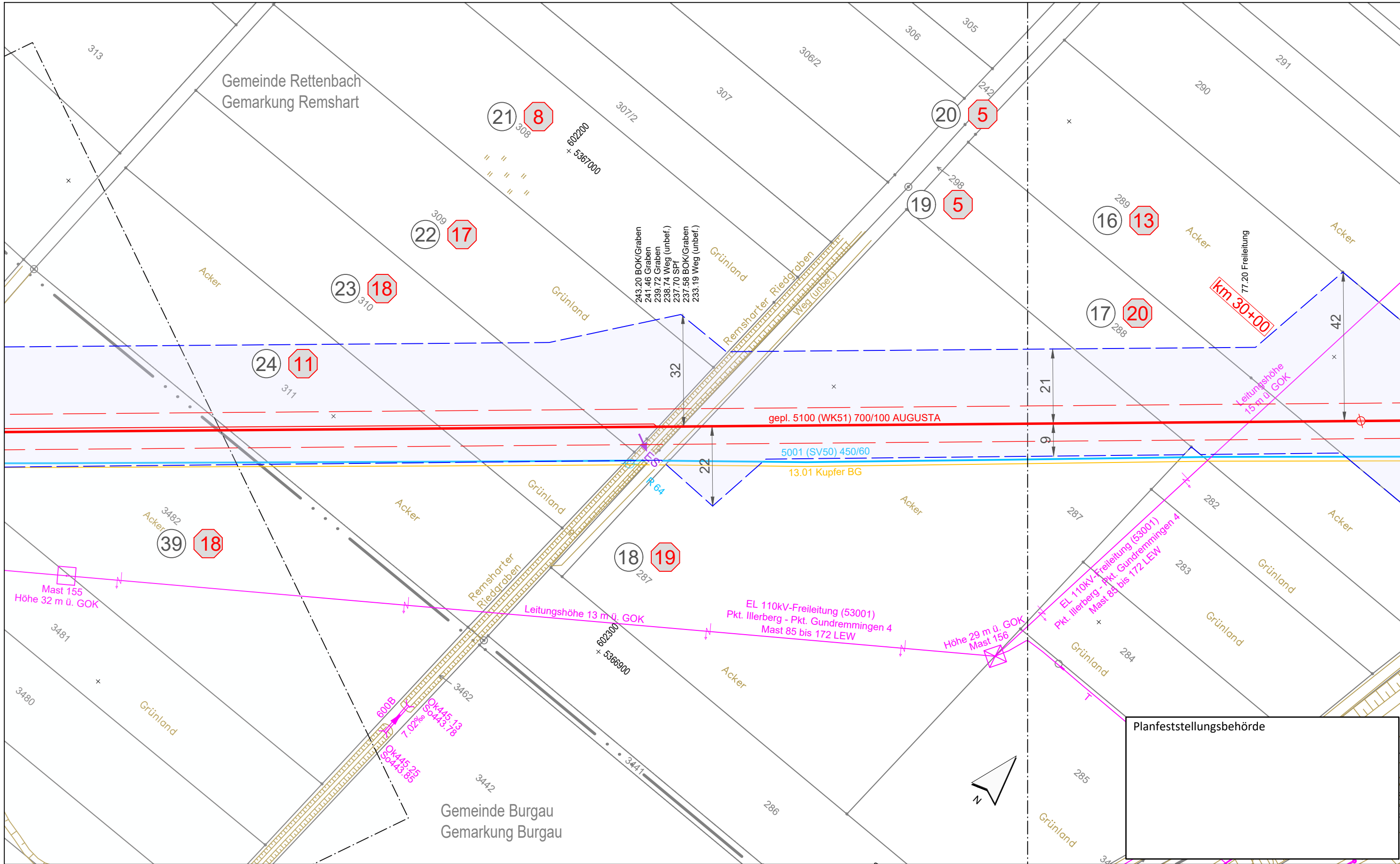
Planfeststellungsbehörde

Legende (themenbezogene Auswahl zum vorliegenden Plan; weitere Verwendungen gemäß Symbol-/Zeichenverzeichnis):

Gemarkung	— · — · —	Gastransportleitung geplant	—
Flurstücks-Grenze	—	KKS-Anlagen geplant	—
Topografie	—	Schutzstreifen (dingliche Sicherung)	- - -
Fremdleitungen	—	TS-Punkt mit Nr., Winkel u. Koordinate	⊙
Bestand Gas bayernets	—	Kilometrierung	⊙ km 00+00

Grundstücks-Ordnungsnummer	⊙ 32
Eigentümer-Schlüsselnummer	⊙ 10
Schilderpfahl (SPF)	⊙
Schilderpfahl mit Messkontakt (MK)	⊙
Arbeitsstreifen	—
0 10 20 30 40 50	Meter

Rev.	Datum	Änderung	Geplante Gastransportleitung AUGUSTA von Wertingen nach Kötz Planunterlagen zum Planfeststellungsverfahren (PF-V)		
			Plan zum Grundstücksverzeichnis Leitung		
			Leitung 5100 (WK51) DN 700 MOP 100 Schutzstreifen 10 m		
Bundesland: Bayern		Regierungsbezirk: Schwaben	Landkreis: Günzburg		
Datum	Name	Format	Maßstab	Revision	
Erstellt 07.07.2023	Döring; Hahn / WPG	DIN A3	1 : 1.000	0	
Geprüft 07.07.2023	Thiele / WPG	Planname		Blatt-Nr.	
Freigegeben 07.07.2023	Ambs / bayernets	WK5100_GP_TP_TGa_090			
Geobasisdaten: Bayerische Vermessungsverwaltung					



**Legende** (themenbezogene Auswahl zum vorliegenden Plan; weitere Verwendungen gemäß Symbol-/ Zeichenverzeichnis):

Gemarkung	— · — · — ·	Gastransportleitung geplant	—
Flurstücks-Grenze	—	KKS-Anlagen geplant	—
Topografie	—	Schutzstreifen (dingliche Sicherung)	- - -
Fremdleitungen	—	TS-Punkt mit Nr., Winkel u. Koordinate	○
Bestand Gas bayernets	—	Kilometrierung	⊗ km 00+00

Grundstücks-Ordnungsnummer **32**

Eigentümer-Schlüsselnummer **10**

Schilderpfahl (SPf) ○

Schilderpfahl mit Messkontakt (MK) ○

Arbeitsstreifen

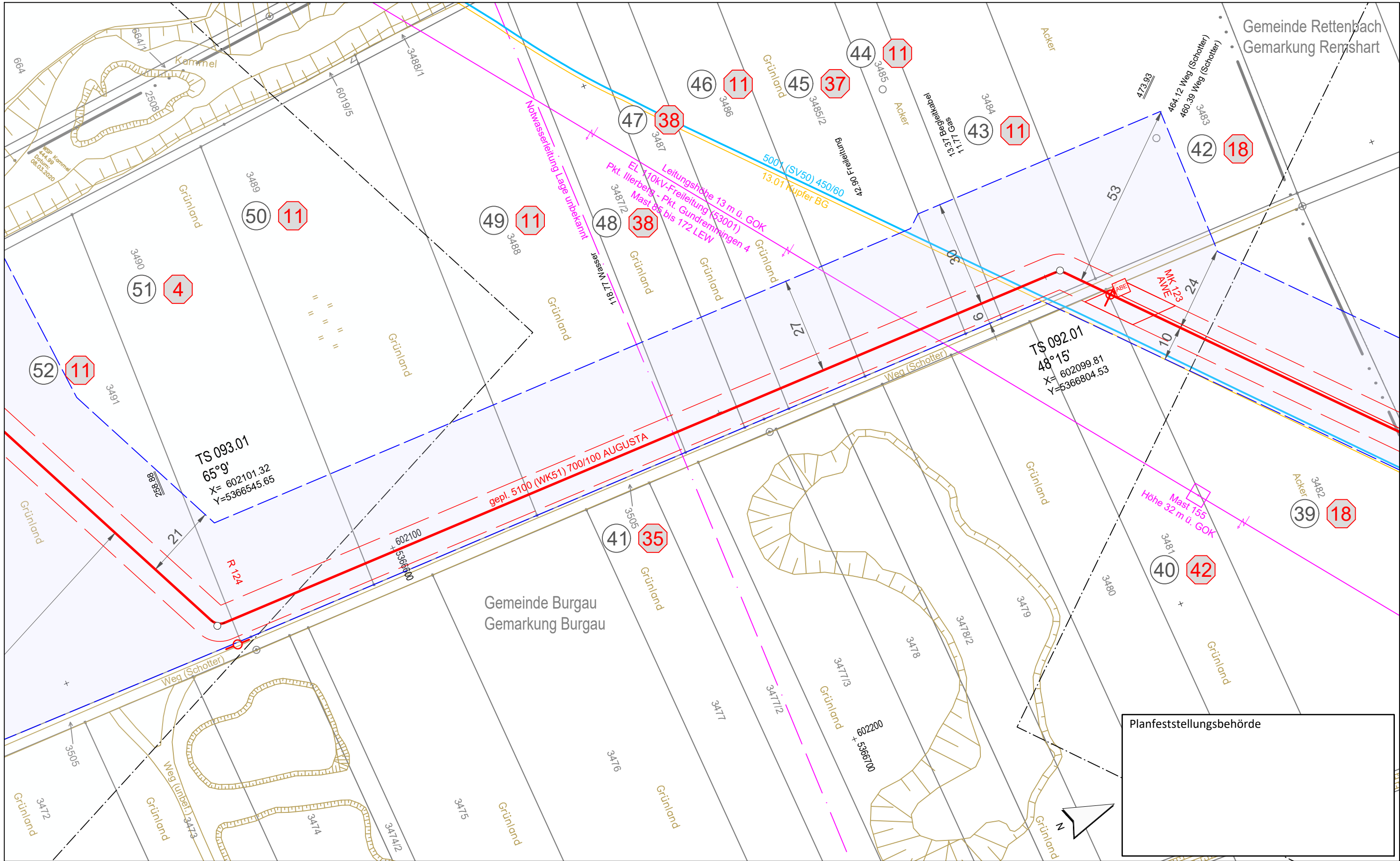
0 10 20 30 40 50 Meter

Rev.	Datum	Änderung	Geplante Gastransportleitung AUGUSTA von Wertingen nach Kötz Planunterlagen zum Planfeststellungsverfahren (PF-V)		
			<b>Plan zum Grundstücksverzeichnis Leitung</b>		
			Bundesland: Bayern	Regierungsbezirk: Schwaben	Landkreis: Günzburg
			Datum	Name	Format
			Erstellt	Döring; Hahn / WPG	DIN A3
			Geprüft	Thiele / WPG	Maßstab
			Freigegeben	Ambs / bayernets	1 : 1.000
			Planname		Revision
			WK5100_GP_TP_TGa		0
			Blatt-Nr.		
			091		

Geobasisdaten: Bayerische Vermessungsverwaltung

Anschluss-Blatt-Nr.: 92

Anschluss-Blatt-Nr.: 90



Gemeinde Rettenbach  
Gemarkung Remshart

Gemeinde Burgau  
Gemarkung Burgau

Planfeststellungsbehörde

**Legende** (themenbezogene Auswahl zum vorliegenden Plan; weitere Verwendungen gemäß Symbol-/Zeichenerzeichnis):

Gemarkung	— · — · — ·	Gastransportleitung geplant	— (Red)
Flurstücks-Grenze	— (Black)	KKS-Anlagen geplant	— (Red)
Topografie	— (Yellow)	Schutzstreifen (dingliche Sicherung)	- - - (Red)
Fremdleitungen	— (Magenta)	TS-Punkt mit Nr., Winkel u. Koordinate	○ (Red)
Bestand Gas bayernets	— (Blue)	Kilometrierung	⊗ km 00+00

Grundstücks-Ordnungsnummer	32
Eigentümer-Schlüsselnummer	10
Schilderpfahl (SPf)	○ (Red)
Schilderpfahl mit Messkontakt (MK)	○ (Red)
Arbeitsstreifen	— (Blue)

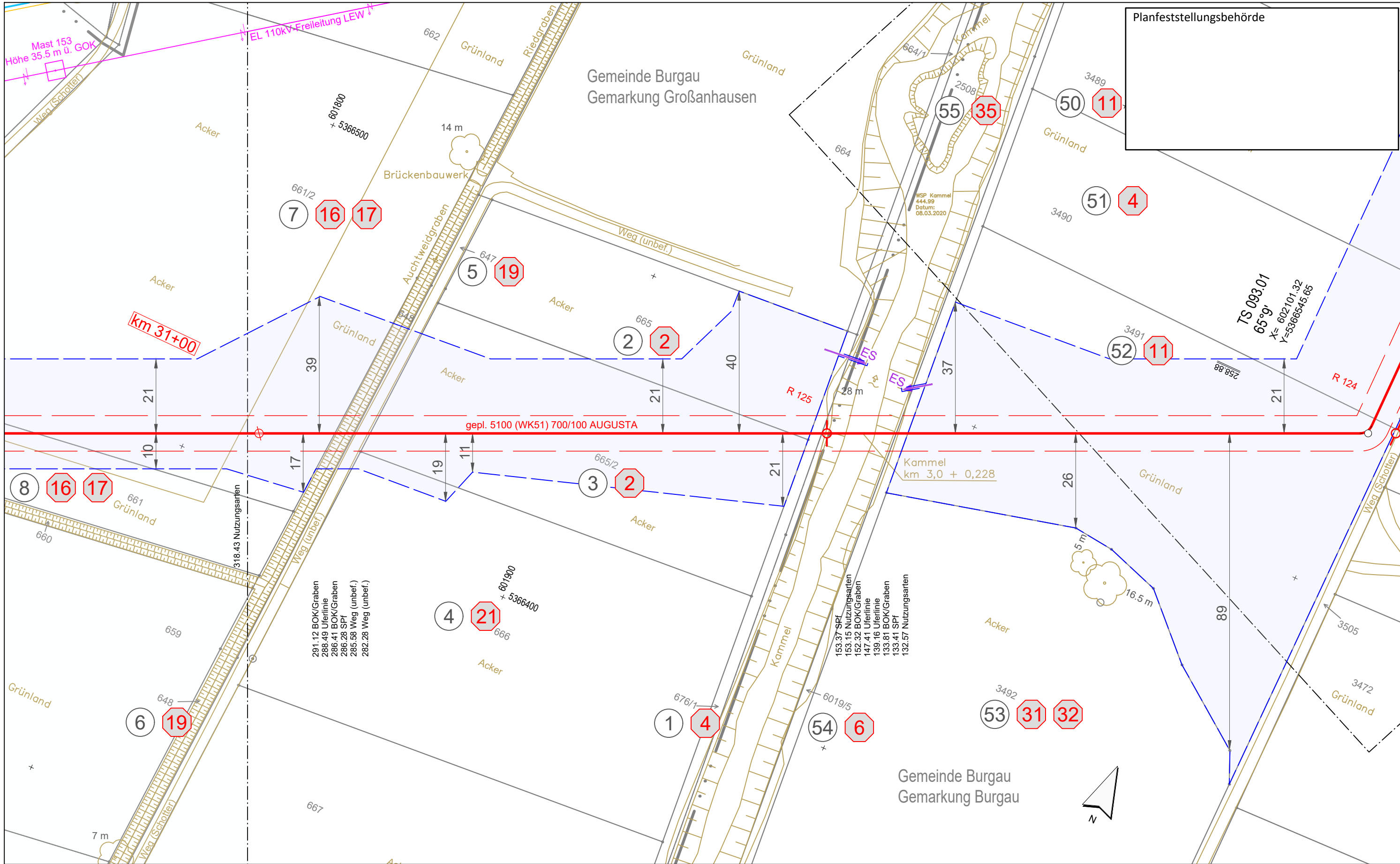
0 10 20 30 40 50 Meter

Rev.	Datum	Änderung	Geplante Gastransportleitung AUGUSTA von Wertingen nach Kötz Planunterlagen zum Planfeststellungsverfahren (PF-V)		
			Weihaupt Planungen GmbH Planung und Baubewachung		
			im Auftrag der <b>bayernets</b> energietechnik systeme		
			<b>Plan zum Grundstücksverzeichnis Leitung</b>		
			Leitung 5100 (WK51) DN 700 MOP 100 Schutzstreifen 10 m		
			Bundesland: Bayern	Regierungsbezirk: Schwaben	Landkreis: Günzburg
			Datum	Name	Format
			Erstellt	Döring; Hahn / WPG	DIN A3
			Geprüft	Thiele / WPG	Maßstab
			Freigegeben	Ambs / bayernets	1 : 1.000
					Revision
					0
					Blatt-Nr.
					WK5100_GP_TP_TGa_092

Geobasisdaten: Bayerische Vermessungsverwaltung

Anschluss-Blatt-Nr.: 93

Anschluss-Blatt-Nr.: 91



Planfeststellungsbehörde

Gemeinde Burgau  
Gemarkung Großanhausen

Gemeinde Burgau  
Gemarkung Burgau

**Legende** (themenbezogene Auswahl zum vorliegenden Plan; weitere Verwendungen gemäß Symbol-/Zeichenverzeichnis):

Gemarkung	— · — · — ·	Gastransportleitung geplant	— (red)
Flurstücks-Grenze	— (grey)	KKS-Anlagen geplant	— (red)
Topografie	— (yellow)	Schutzstreifen (dingliche Sicherung)	- - - (red)
Fremdleitungen	— (pink)	TS-Punkt mit Nr., Winkel u. Koordinate	⊙ (red)
Bestand Gas bayernets	— (blue)	Kilometrierung	⊙ km 00+00

Grundstücks-Ordnungsnummer	⊙ 32
Eigentümer-Schlüsselnummer	⊙ 10
Schilderpfahl (SPf)	⊙ (red)
Schilderpfahl mit Messkontakt (MK)	⊙ (red)
Arbeitsstreifen	— (blue)

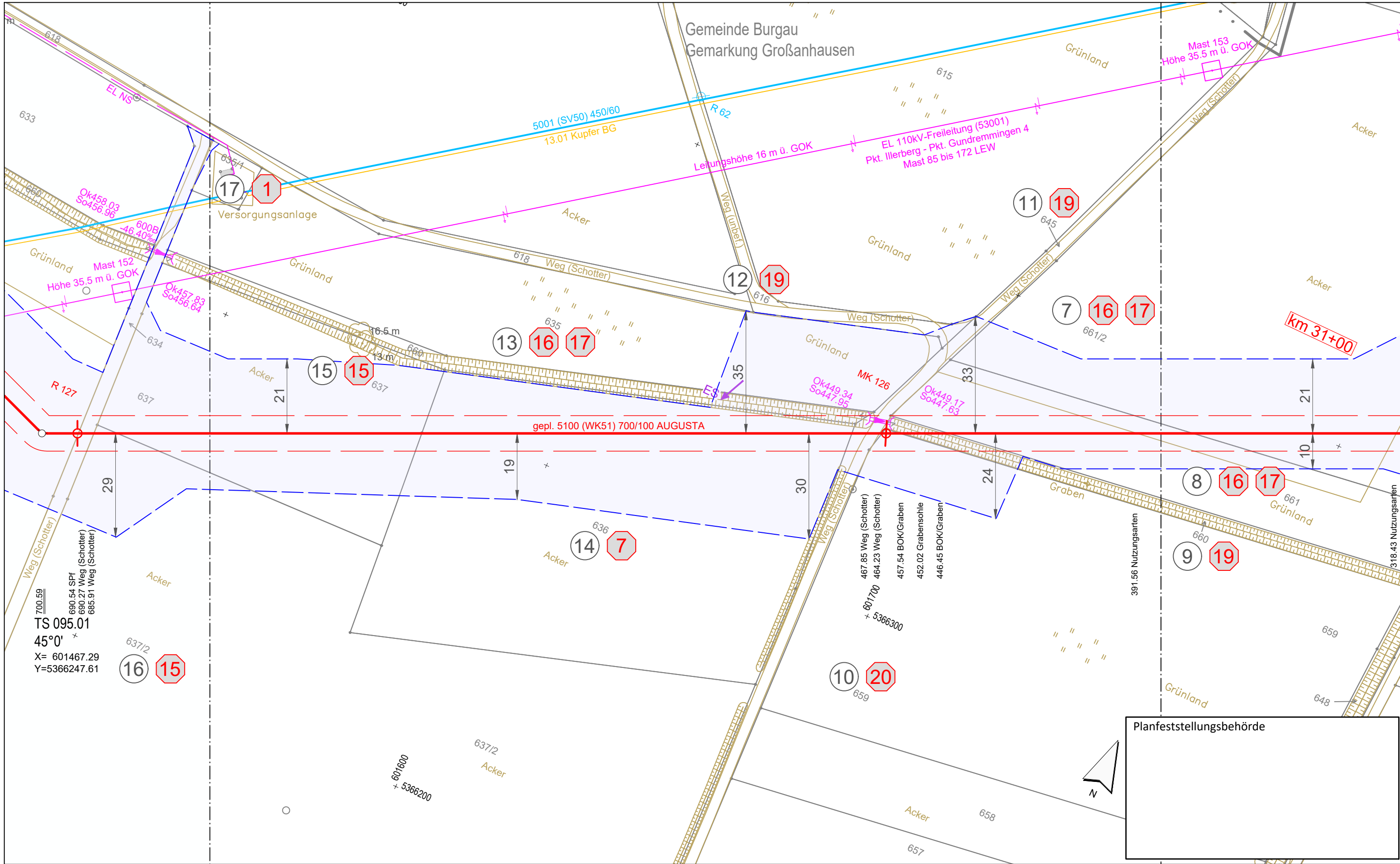
0 10 20 30 40 50 Meter

Rev.	Datum	Änderung	Geplante Gastransportleitung AUGUSTA von Wertingen nach Kötz Planunterlagen zum Planfeststellungsverfahren (PF-V)		
			<b>Plan zum Grundstücksverzeichnis Leitung</b>		
Bundesland: Bayern		Regierungsbezirk: Schwaben	Landkreis: Günzburg		
Erstellt		Datum	Name	Format	Maßstab
Geprüft		07.07.2023	Döring; Hahn / WPG	DIN A3	1 : 1.000
Freigegeben		07.07.2023	Thiele / WPG	Planname	Revision
			Ambs / bayernets	WK5100_GP_TP_TGa	093

Geobasisdaten: Bayerische Vermessungsverwaltung

Anschluss-Blatt-Nr.: 94

Anschluss-Blatt-Nr.: 92



**Legende** (themenbezogene Auswahl zum vorliegenden Plan; weitere Verwendungen gemäß Symbol-/Zeichenverzeichnis):

Gemarkung	— · — · — ·	Gastransportleitung geplant	— (Red)
Flurstücks-Grenze	— (Black)	KKS-Anlagen geplant	— (Red)
Topografie	— (Yellow)	Schutzstreifen (dingliche Sicherung)	- - - (Red)
Fremdleitungen	— (Purple)	TS-Punkt mit Nr., Winkel u. Koordinate	○ (Red)
Bestand Gas bayernets	— (Blue)	Kilometrierung	⊗ km 00+00

Grundstücks-Ordnungsnummer **32**

Eigentümer-Schlüsselnummer **10**

Schilderpfahl (SPF) ○ (Red)

Schilderpfahl mit Messkontakt (MK) ○ (Red)

Arbeitsstreifen

0 10 20 30 40 50 Meter

Rev.	Datum	Änderung

**Geplante Gastransportleitung AUGUSTA von Wertingen nach Kötz**  
Planunterlagen zum Planfeststellungsverfahren (PF-V)

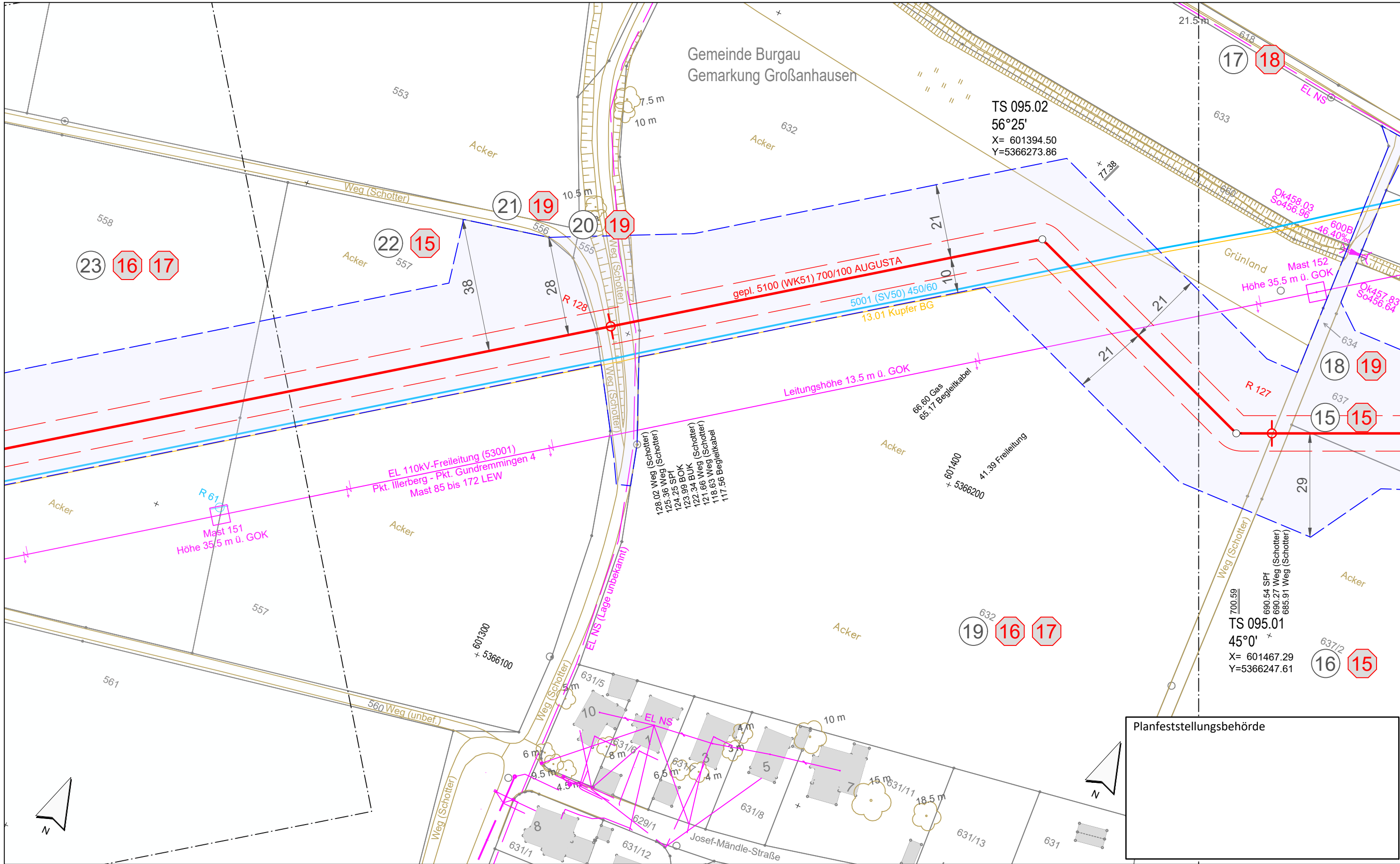
**Plan zum Grundstücksverzeichnis Leitung** Leitung 5100 (WK51) DN 700 MOP 100 Schutzstreifen 10 m

Bundesland: Bayern	Regierungsbezirk: Schwaben	Landkreis: Günzburg			
Erstellt	Datum	Name	Format	Maßstab	Revision
Geprüft	07.07.2023	Döring; Hahn / WPG	DIN A3	1 : 1.000	0
Freigegeben	07.07.2023	Thiele / WPG	Plannamen		Blatt-Nr.
		Ambs / bayernets	WK5100_GP_TP_TGa		094

Geobasisdaten: Bayerische Vermessungsverwaltung

Anschluss-Blatt-Nr.: 95

Anschluss-Blatt-Nr.: 93



Planfeststellungsbehörde

**Legende** (themenbezogene Auswahl zum vorliegenden Plan; weitere Verwendungen gemäß Symbol-/ Zeichenverzeichnis):

Gemarkung	— · — · — ·	Gastransportleitung geplant	— (red)
Flurstücks-Grenze	— (black)	KKS-Anlagen geplant	— (red)
Topografie	— (yellow)	Schutzstreifen (dingliche Sicherung)	- - - (red)
Fremdleitungen	— (purple)	TS-Punkt mit Nr., Winkel u. Koordinate	⊙ (red)
Bestand Gas bayernets	— (blue)	Kilometrierung	⊙ km 00+00

Grundstücks-Ordnungsnummer **32**

Eigentümer-Schlüsselnummer **10**

Schilderpfahl (SPF) ⊙ (red)

Schilderpfahl mit Messkontakt (MK) ⊙ (red)

Arbeitsstreifen 0 10 20 30 40 50 Meter

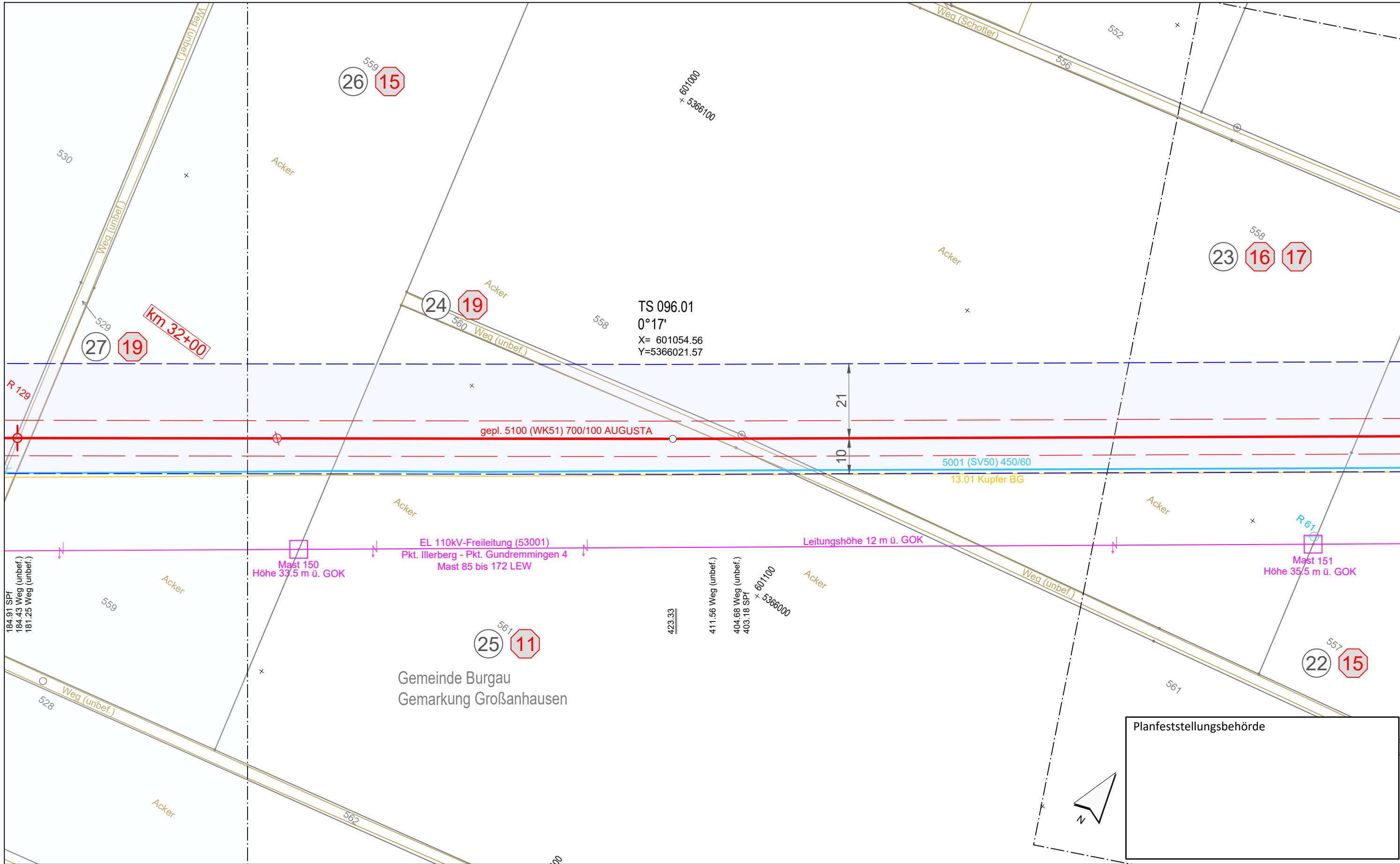
Rev.	Datum	Änderung	Geplante Gastransportleitung AUGUSTA von Wertingen nach Kötz Planunterlagen zum Planfeststellungsverfahren (PF-V)		
			<b>Plan zum Grundstücksverzeichnis Leitung</b>		
			Bundesland: Bayern	Regierungsbezirk: Schwaben	Landkreis: Günzburg
			Leitung 5100 (WK51) DN 700 MOP 100 Schutzstreifen 10 m		
			Erstellt	Datum	Name
			Geprüft	Datum	Thiele / WPG
			Freigegeben	Datum	Ambs / bayernets
			Format	Maßstab	Revision
			DIN A3	1 : 1.000	0
			Planname	Blatt-Nr.	
			WK5100_GP_TP_TGa	095	

Geobasisdaten: Bayerische Vermessungsverwaltung

Anschluss-Blatt-Nr.: 96

Anschluss-Blatt-Nr.: 94





**Legende** (themenbezogene Auswahl zum vorliegenden Plan; weitere Verwendungen gemäß Symbol-/ Zeichenverzeichnis):

Gemarkung	— · — · — ·	Gastransportleitung geplant	— (red)
Flurstücks-Grenze	— (grey)	KKS-Anlagen geplant	— (red dashed)
Topografie	— (yellow)	Schutzstreifen (dingliche Sicherung)	— (red dashed)
Fremdleitungen	— (purple)	TS-Punkt mit Nr., Winkel u. Koordinate	— (red with symbol)
Bestand Gas bayernets	— (blue)	Kilometrierung	⊗ km 00+00

Grundstücks-Ordnungsnummer **32**

Eigentümer-Schlüsselnummer **10**

Schilderpfahl (SPf)

Schilderpfahl mit Messkontakt (MK)

Arbeitsstreifen

0 10 20 30 40 50 Meter

Rev.	Datum	Änderung

**Geplante Gastransportleitung AUGUSTA von Wertingen nach Kötz**  
Planunterlagen zum Planfeststellungsverfahren (PF-V)

**Plan zum Grundstücksverzeichnis Leitung**

Bundesland: Bayern | Regierungsbezirk: Schwaben | Landkreis: Günzburg

Leitung 5100 (WK51)  
DN 700 MOP 100  
Schutzstreifen 10 m

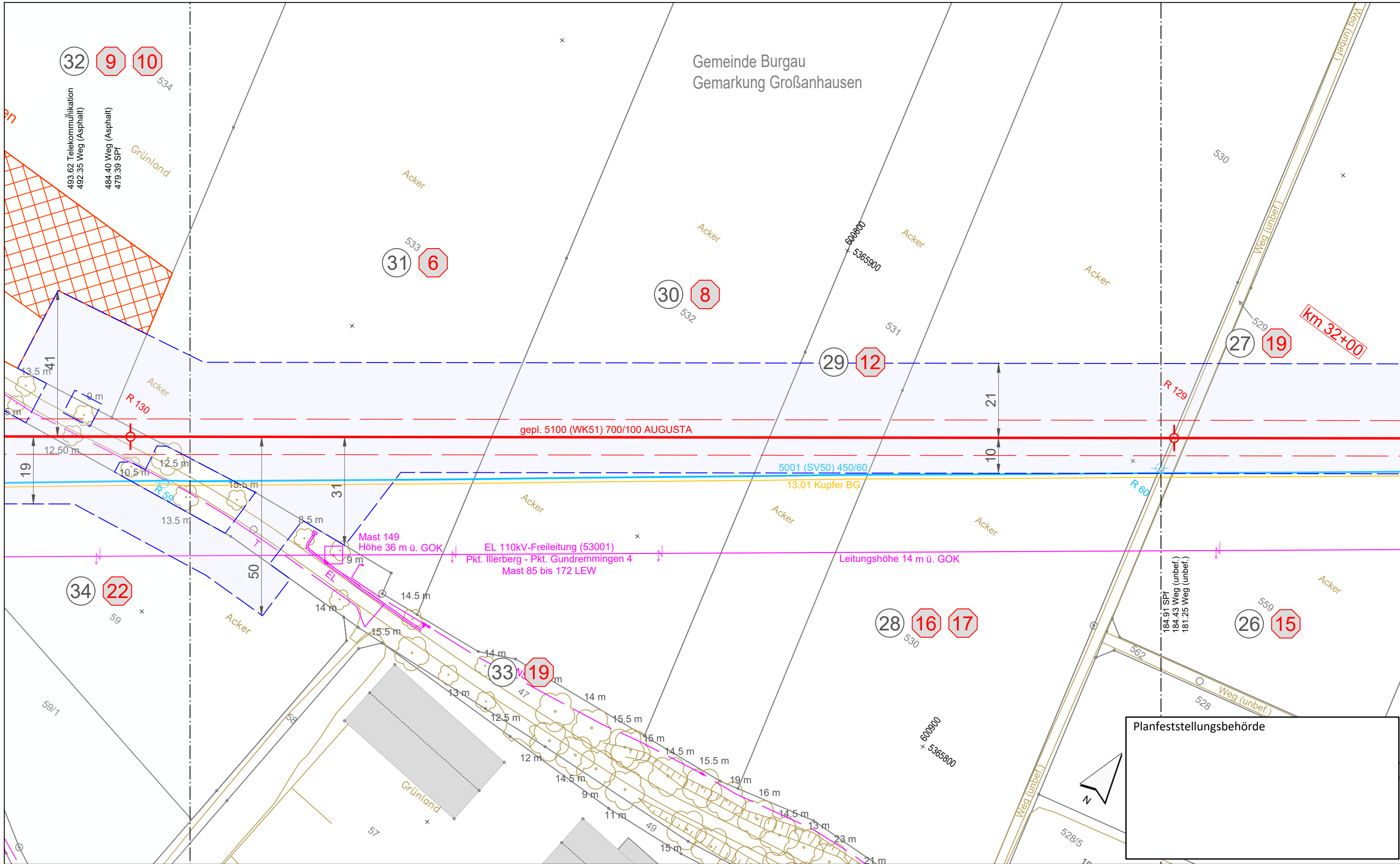
**Planfeststellungsbehörde**

Erstellt	07.07.2023	Name	Döring; Hahn / WPG	Format	DIN A3	Maßstab	1 : 1.000	Revision	0
Geprüft	07.07.2023	Thiele / WPG		Planname		Blatt-Nr.			
Freigegeben	07.07.2023	Ambs / bayernets		WK5100_GP_TP_TGa		096			

Geobasisdaten: Bayerische Vermessungsverwaltung

Anschluss-Blatt-Nr.: 97

Anschluss-Blatt-Nr.: 95



Planfeststellungsbehörde

**Legende** (themenbezogene Auswahl zum vorliegenden Plan; weitere Verwendungen gemäß Symbol-/Zeichenverzeichnis):

Gemarkung	— · — · — ·	Gastransportleitung geplant	—
Flurstücks-Grenze	—	KKS-Anlagen geplant	—
Topografie	—	Schutzstreifen (dingliche Sicherung)	- - - -
Fremdleitungen	—	TS-Punkt mit Nr., Winkel u. Koordinate	○
Bestand Gas bayernets	—	Kilometrierung	⊗ km 00+00

Grundstücks-Ordnungsnummer **32**

Eigentümer-Schlüsselnummer **10**

Schilderpfahl (SPF) ○

Schilderpfahl mit Messkontakt (MK) ○

Arbeitsstreifen

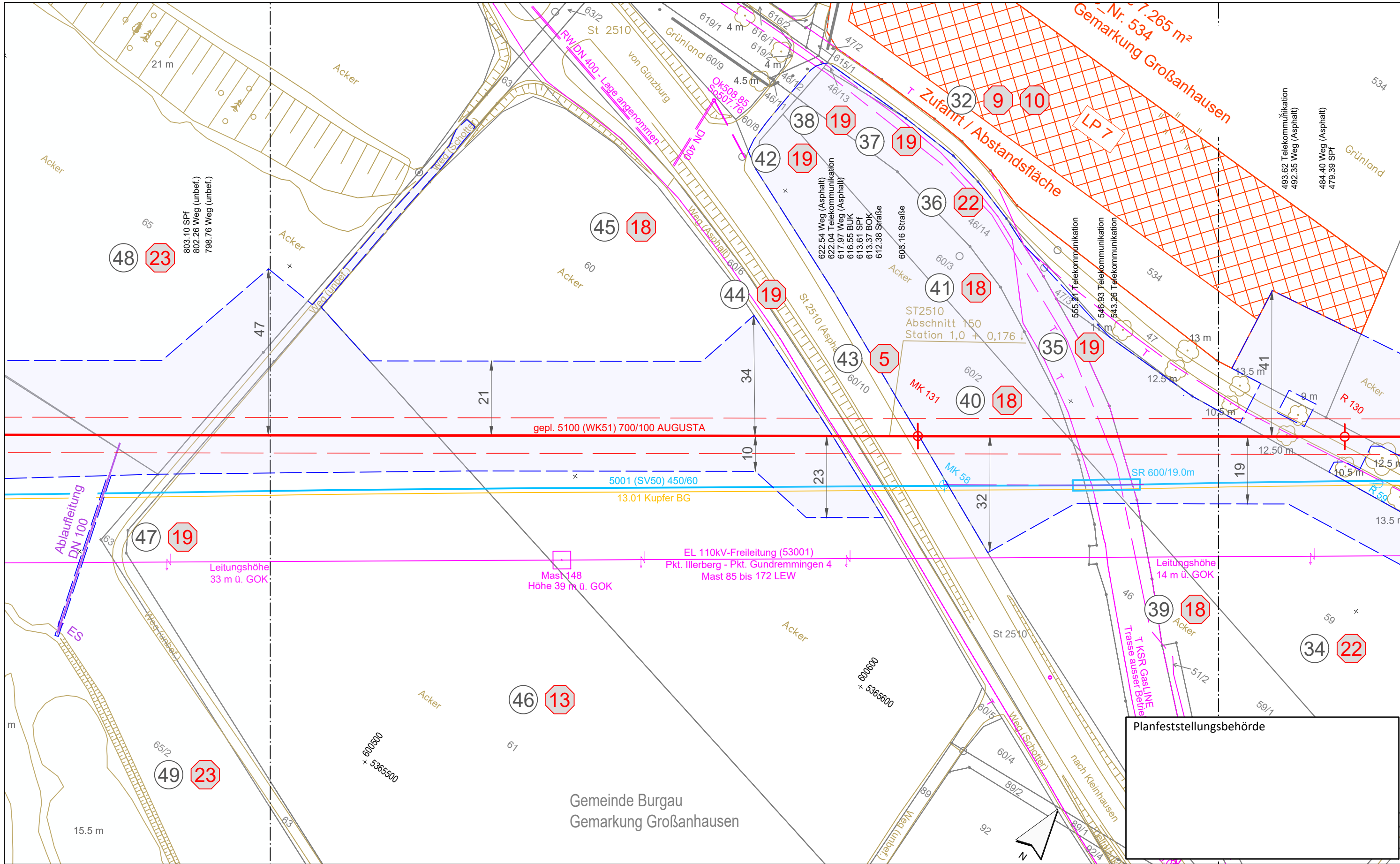
0 10 20 30 40 50 Meter

Rev.	Datum	Änderung	Geplante Gastransportleitung AUGUSTA von Wertingen nach Kötz		
			Planunterlagen zum Planfeststellungsverfahren (PF-V)		
			Plan zum Grundstücksverzeichnis Leitung		
			Bundesland: Bayern	Regierungsbezirk: Schwaben	Landkreis: Günzburg
			Erstellt	Datum	Name
			Geprüft	Datum	Thiele / WPG
			Freigegeben	Datum	Ambs / bayernets
			Format	Maßstab	Revision
			DIN A3	1 : 1.000	0
			Blatt-Nr.	WK5100_GP_TP_TGa_097	

Geobasisdaten: Bayerische Vermessungsverwaltung

Anschluss-Blatt-Nr.: 98

Anschluss-Blatt-Nr.: 96



**Legende** (themenbezogene Auswahl zum vorliegenden Plan; weitere Verwendungen gemäß Symbol-/ Zeichenverzeichnis):

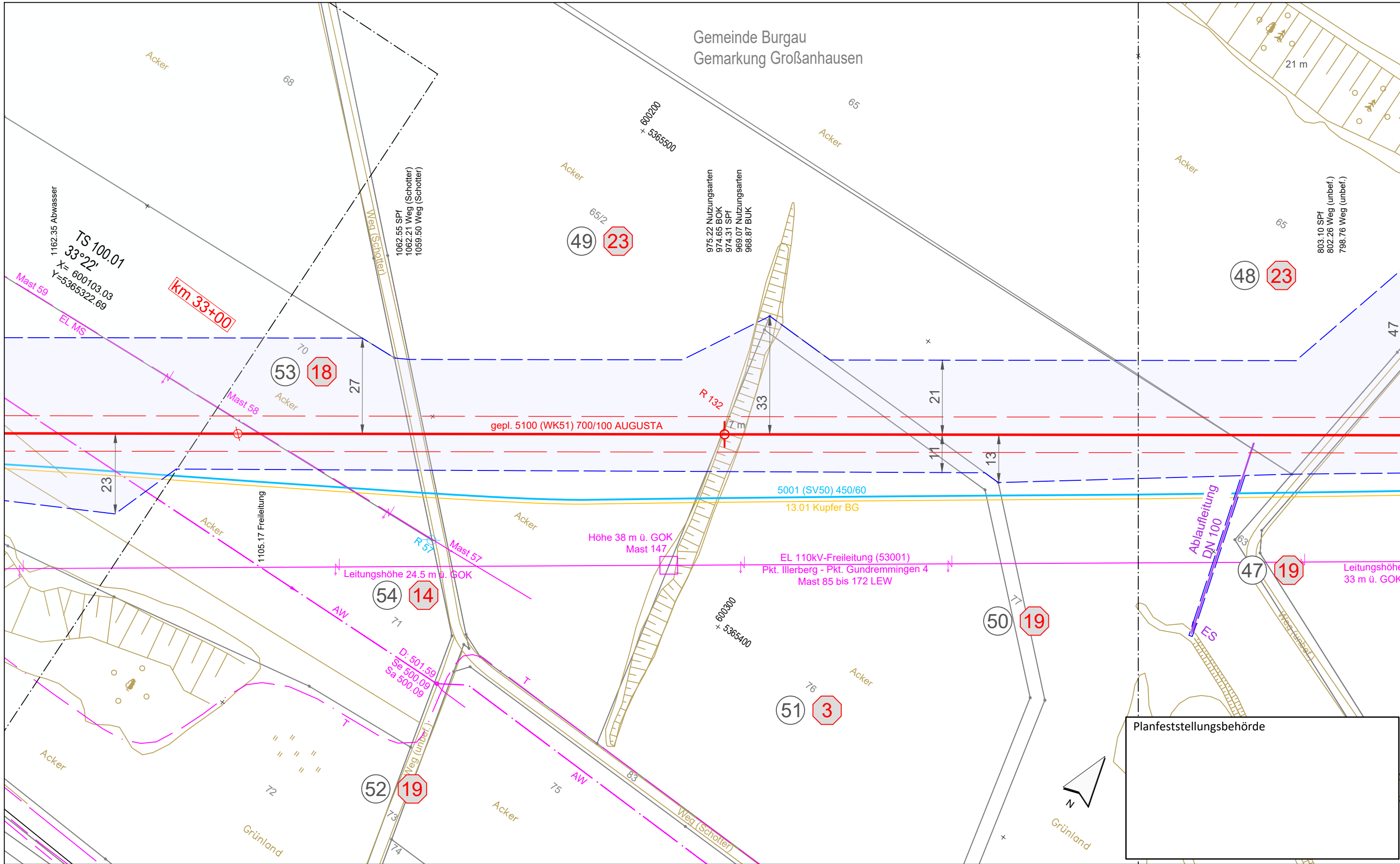
Gemarkung	— · — · —	Gastransportleitung geplant	— (Red)
Flurstücks-Grenze	— (Black)	KKS-Anlagen geplant	— (Red)
Topografie	— (Yellow)	Schutzstreifen (dingliche Sicherung)	- - - (Red)
Fremdleitungen	— (Magenta)	TS-Punkt mit Nr., Winkel u. Koordinate	⊙ (Red)
Bestand Gas bayernets	— (Blue)	Kilometrierung	⊙ km 00+00

Grundstücks-Ordnungsnummer	32
Eigentümer-Schlüsselnummer	10
Schilderpfahl (SPf)	⊙ (Red)
Schilderpfahl mit Messkontakt (MK)	⊙ (Red)
Arbeitsstreifen	— (Blue)
0 10 20 30 40 50	Meter

Rev.	Datum	Änderung	Geplante Gastransportleitung AUGUSTA von Wertingen nach Kötz Planunterlagen zum Planfeststellungsverfahren (PF-V)		
			Plan zum Grundstücksverzeichnis Leitung		
			Leitung 5100 (WK51) DN 700 MOP 100 Schutzstreifen 10 m		
Bundesland: Bayern		Regierungsbezirk: Schwaben	Landkreis: Günzburg		
Erstellt		Datum	Name	Format	Maßstab
Geprüft		Datum	Thiele / WPG	DIN A3	1 : 1.000
Freigegeben		Datum	Ambs / bayernets	Planname	Revision
				WK5100_GP_TP_TGa	098
Geobasisdaten: Bayerische Vermessungsverwaltung					

Anschluss-Blatt-Nr.: 99

Anschluss-Blatt-Nr.: 97



**Legende** (themenbezogene Auswahl zum vorliegenden Plan; weitere Verwendungen gemäß Symbol-/Zeichenerzeichnis):

Gemarkung	— · — · —	Gastransportleitung geplant	— (red)
Flurstücks-Grenze	— (grey)	KKS-Anlagen geplant	— (red)
Topografie	— (yellow)	Schutzstreifen (dingliche Sicherung)	- - - (red)
Fremdleitungen	— (purple)	TS-Punkt mit Nr., Winkel u. Koordinate	○ (red)
Bestand Gas bayernets	— (blue)	Kilometrierung	⊗ km 00+00

Grundstücks-Ordnungsnummer **32**

Eigentümer-Schlüsselnummer **10**

Schilderpfahl (SPF) ○ (red)

Schilderpfahl mit Messkontakt (MK) ○ (red)

Arbeitsstreifen

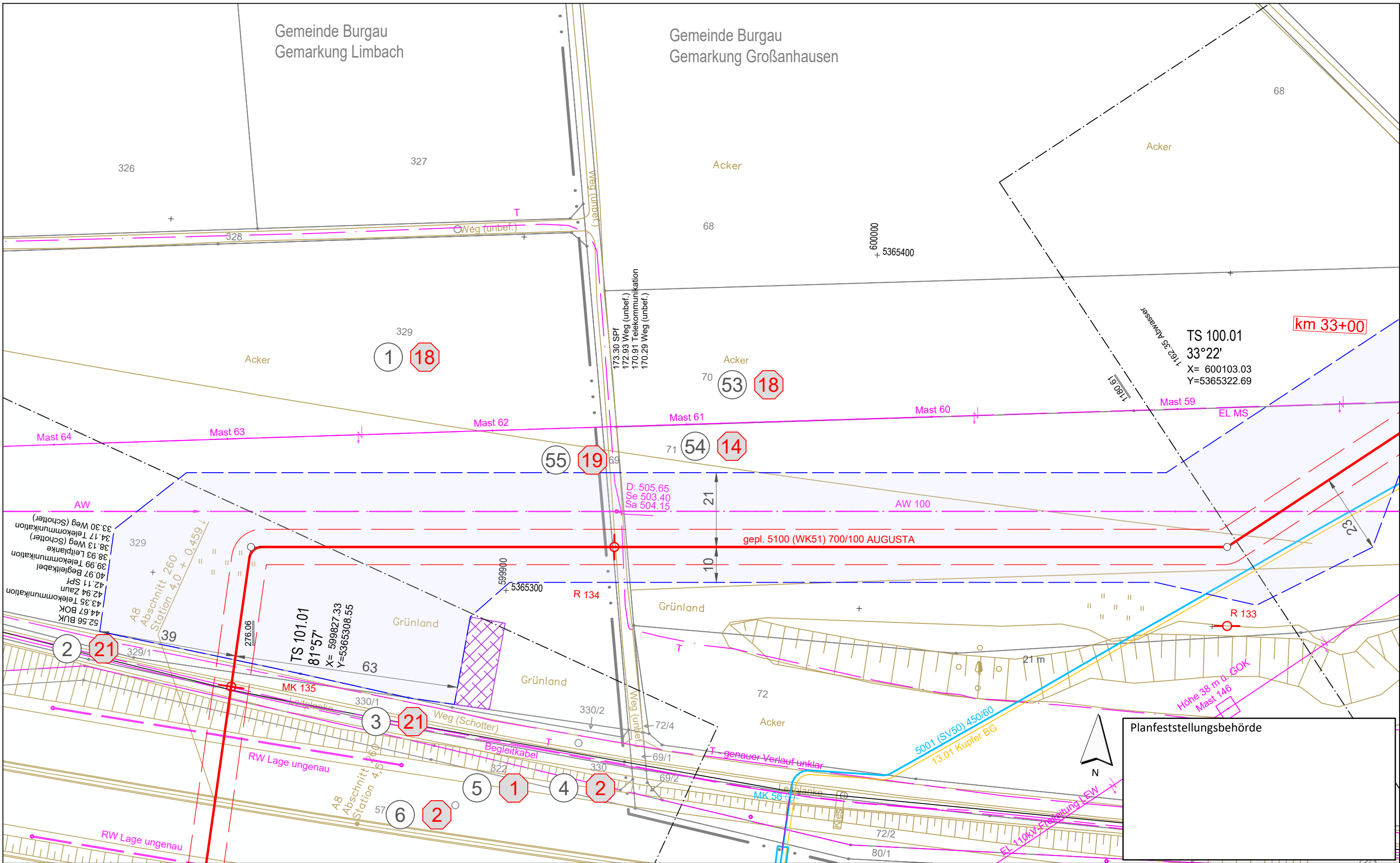
0 10 20 30 40 50 Meter

Rev.	Datum	Änderung	Geplante Gastransportleitung AUGUSTA von Wertingen nach Kötz Planunterlagen zum Planfeststellungsverfahren (PF-V)		
			Plan zum Grundstücksverzeichnis Leitung		
			Bundesland: Bayern	Regierungsbezirk: Schwaben	Landkreis: Günzburg
			Erstellt	07.07.2023	Döring; Hahn / WPG
			Geprüft	07.07.2023	Thiele / WPG
			Freigegeben	07.07.2023	Ambs / bayernets
			Leitung 5100 (WK51) DN 700 MOP 100 Schutzstreifen 10 m		
			Format	Maßstab	Revision
			DIN A3	1 : 1.000	0
			Planname	Blatt-Nr.	
			WK5100_GP_TP_TGa	099	

Geobasisdaten: Bayerische Vermessungsverwaltung

Anschluss-Blatt-Nr.: 100

Anschluss-Blatt-Nr.: 98



**Legende** (themenbezogene Auswahl zum vorliegenden Plan; weitere Verwendungen gemäß Symbol-/ Zeichenverzeichnis):

Gemarkung	— · — · —	Gastransportleitung geplant	— (red)
Flurstücks-Grenze	— (black)	KKS-Anlagen geplant	— (red dashed)
Topografie	— (brown)	Schutzstreifen (dingliche Sicherung)	— (red dashed)
Fremdleitungen	— (purple)	TS-Punkt mit Nr., Winkel u. Koordinate	— (red with circle)
Bestand Gas bayernets	— (blue)	Kilometrierung	⊗ km 00+00

Grundstücks-Ordnungsnummer **32**

Eigentümer-Schlüsselnummer **10**

Schilderpfahl (SPF) **⊙**

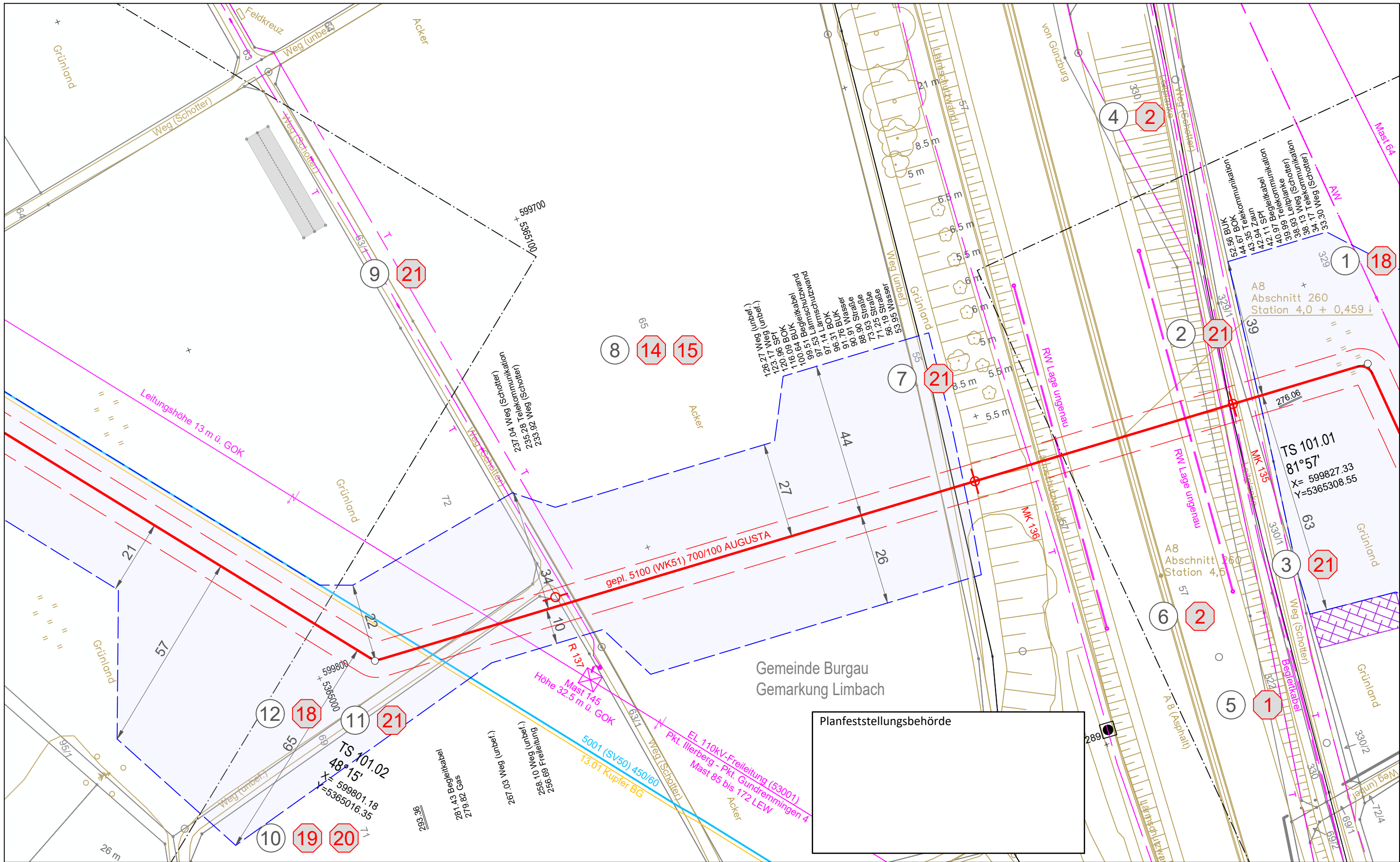
Schilderpfahl mit Messkontakt (MK) **⊙**

Arbeitsstreifen **0 10 20 30 40 50** Meter

Rev.	Datum	Änderung	Geplante Gastransportleitung AUGUSTA von Wertingen nach Kötz Planunterlagen zum Planfeststellungsverfahren (PF-V)		
			Plan zum Grundstücksverzeichnis Leitung		
			Bundesland: Bayern	Regierungsbezirk: Schwaben	Landkreis: Günzburg
			Erstellt	07.07.2023	Döring; Hahn / WPG
			Geprüft	07.07.2023	Thiele / WPG
			Freigegeben	07.07.2023	Ambs / bayernets
			Format	Maßstab	Revision
			DIN A3	1 : 1.000	0
			Planname	Blatt-Nr.	
			WK5100_GP_TP_TGa	100	

Geobasisdaten: Bayerische Vermessungsverwaltung

622\_WK5100\_GP\_TP\_TGVZ\_230709.dwg



Planfeststellungsbehörde

**Legende** (themenbezogene Auswahl zum vorliegenden Plan; weitere Verwendungen gemäß Symbol-/Zeichenverzeichnis):

- |                       |              |  |                   |
|-----------------------|--------------|--|-------------------|
| Gemarkung             | — · — · — ·  | Gastransportleitung geplant            | — (red) —         |
| Flurstücks-Grenze     | — (grey) —   | KKS-Anlagen geplant                    | — (red) —         |
| Topografie            | — (yellow) — | Schutzstreifen (dingliche Sicherung)   | - - - (red) - - - |
| Fremdleitungen        | — (purple) — | TS-Punkt mit Nr., Winkel u. Koordinate | ⊙ (red)           |
| Bestand Gas bayernets | — (blue) —   | Kilometrierung                         | ⊙ km 00+00        |

Grundstücks-Ordnungsnummer **32**

Eigentümer-Schlüsselnummer **10**

Schilderpfahl (SPF) ⊙

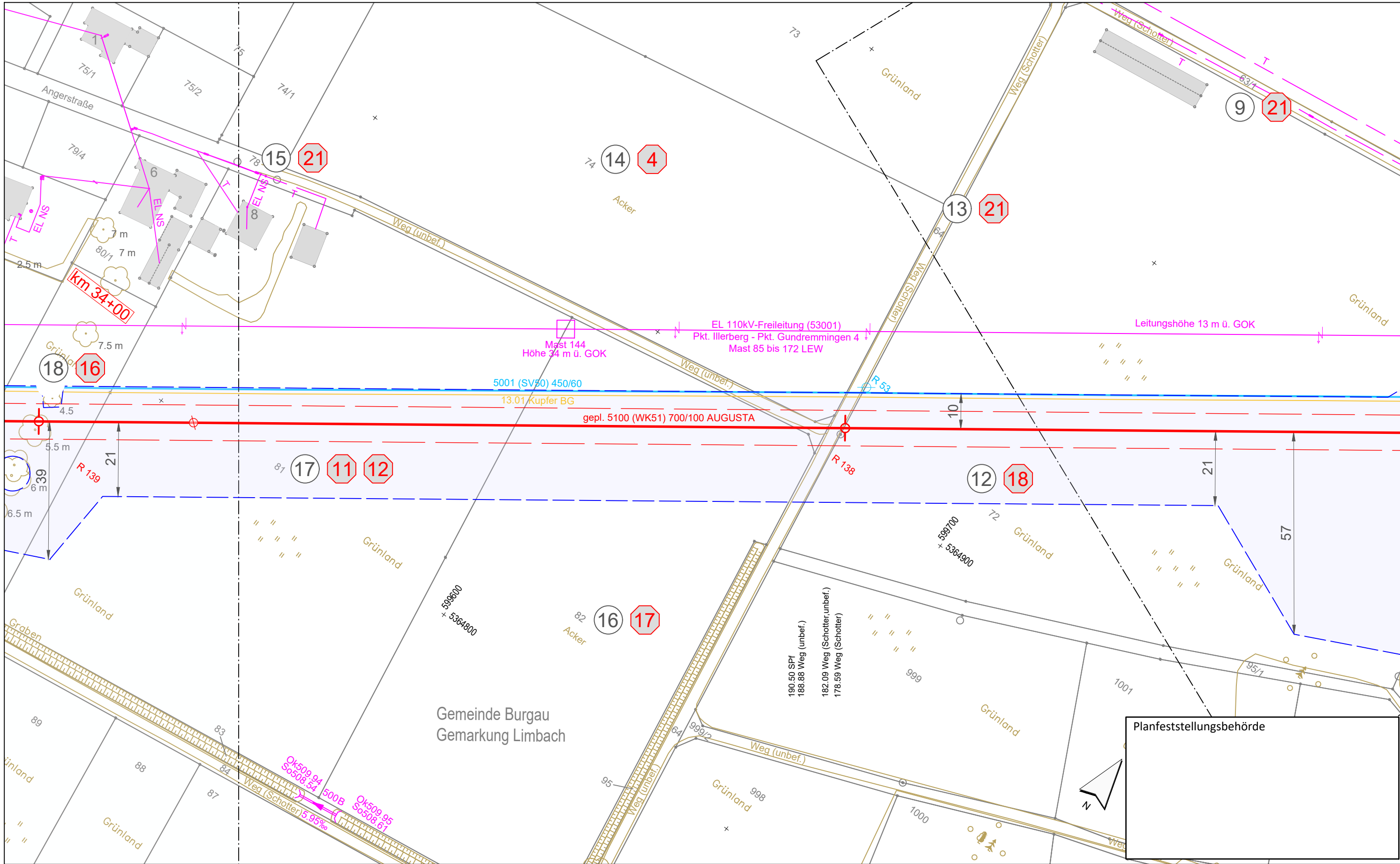
Schilderpfahl mit Messkontakt (MK) ⊙

Arbeitsstreifen 0 10 20 30 40 50 Meter

Rev.	Datum	Änderung	Geplante Gastransportleitung AUGUSTA von Wertingen nach Kötz Planunterlagen zum Planfeststellungsverfahren (PF-V)		
			<b>Plan zum Grundstücksverzeichnis Leitung</b>		
			Bundesland: Bayern	Regierungsbezirk: Schwaben	Landkreis: Günzburg
			Datum	Name	Format
			Erstellt	Döring; Hahn / WPG	DIN A3
			Geprüft	Thiele / WPG	Maßstab
			Freigegeben	Ambs / bayernets	1 : 1.000
			Revisions-Nr.		Revision
			WK5100_GP_TP_TGa		0
			Blatt-Nr.		101
Geobasisdaten: Bayerische Vermessungsverwaltung					

Anschluss-Blatt-Nr.: 102

Anschluss-Blatt-Nr.: 100



**Legende** (themenbezogene Auswahl zum vorliegenden Plan; weitere Verwendungen gemäß Symbol-/ Zeichenverzeichnis):

Gemarkung	— · — · —	Gastransportleitung geplant	— (red)
Flurstücks-Grenze	— (grey)	KKS-Anlagen geplant	— (red dashed)
Topografie	— (yellow)	Schutzstreifen (dingliche Sicherung)	— (red dashed)
Fremdleitungen	— (magenta)	TS-Punkt mit Nr., Winkel u. Koordinate	— (red with circle)
Bestand Gas bayernets	— (blue)	Kilometrierung	⊗ km 00+00

Grundstücks-Ordnungsnummer **32**

Eigentümer-Schlüsselnummer **10**

Schilderpfahl (SPF) **⊗**

Schilderpfahl mit Messkontakt (MK) **⊗**

Arbeitsstreifen

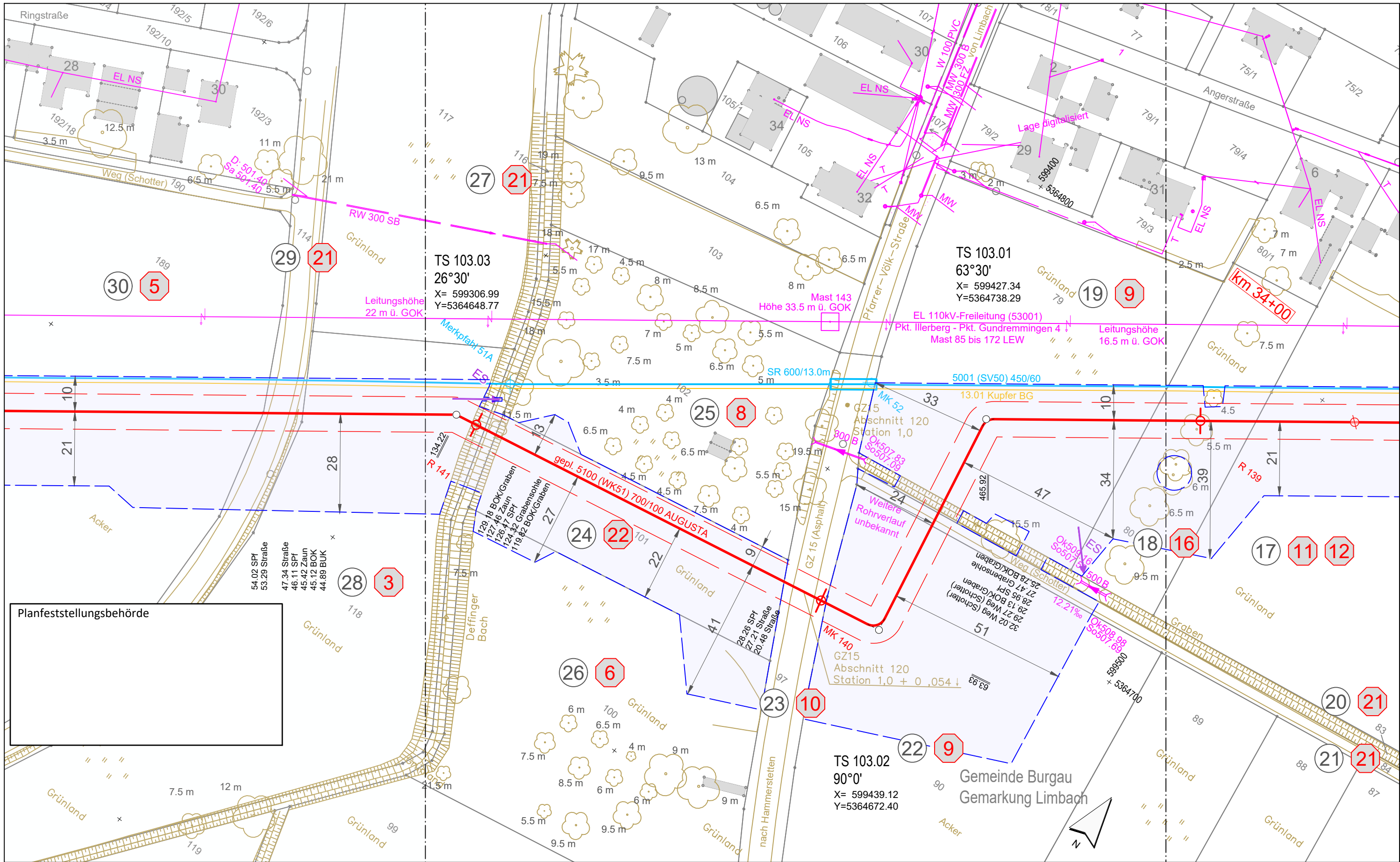
0 10 20 30 40 50 Meter

Rev.	Datum	Änderung	Geplante Gastransportleitung AUGUSTA von Wertingen nach Kötz Planunterlagen zum Planfeststellungsverfahren (PF-V)		
			<b>Plan zum Grundstücksverzeichnis Leitung</b>		
			Leitung 5100 (WK51) DN 700 MOP 100 Schutzstreifen 10 m		
Bundesland: Bayern		Regierungsbezirk: Schwaben	Landkreis: Günzburg		
Erstellt	07.07.2023	Döring; Hahn / WPG	Format	Maßstab	Revision
Geprüft	07.07.2023	Thiele / WPG	DIN A3	1 : 1.000	0
Freigegeben	07.07.2023	Ambs / bayernets	Planname	Blatt-Nr.	
			WK5100_GP_TP_TGa	102	

Geobasisdaten: Bayerische Vermessungsverwaltung

Anschluss-Blatt-Nr.: 103

Anschluss-Blatt-Nr.: 101



Planfeststellungsbehörde

**Legende** (themenbezogene Auswahl zum vorliegenden Plan; weitere Verwendungen gemäß Symbol-/Zeichenverzeichnis):

Gemarkung	— · — · — · —	Gastransportleitung geplant	— (red) —
Flurstücks-Grenze	— (dashed) —	KKS-Anlagen geplant	— (dashed) —
Topografie	— (brown) —	Schutzstreifen (dingliche Sicherung)	— (dashed) —
Fremdleitungen	— (magenta) —	TS-Punkt mit Nr., Winkel u. Koordinate	⊙ (red)
Bestand Gas bayernets	— (blue) —	Kilometrierung	⊙ (red) km 00+00

Grundstücks-Ordnungsnummer	⊙ (red) 32
Eigentümer-Schlüsselnummer	⊙ (red) 10
Schilderpfahl (SPF)	⊙ (red)
Schilderpfahl mit Messkontakt (MK)	⊙ (red)
Arbeitsstreifen	— (blue) —
0 10 20 30 40 50	Meter

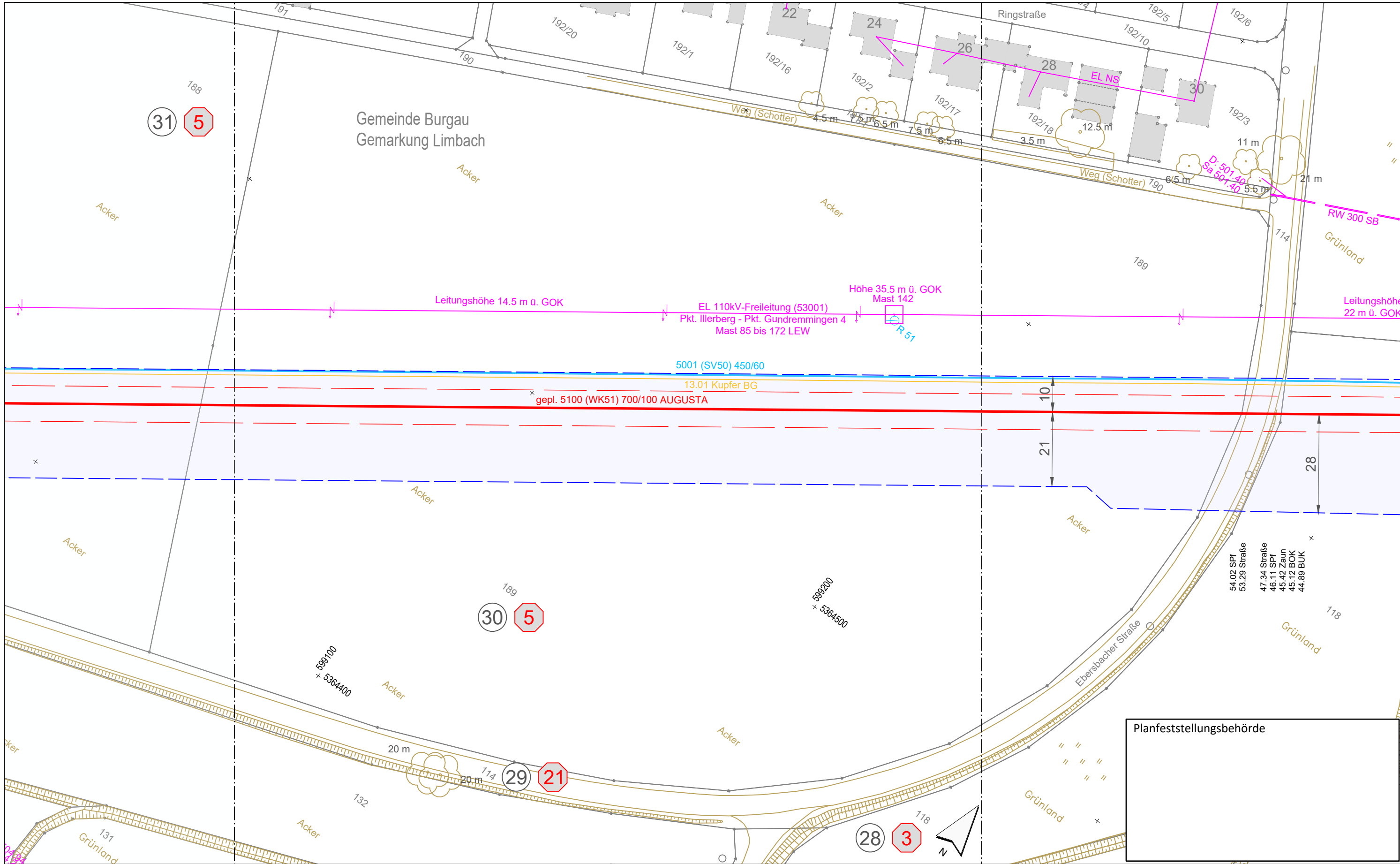
Rev.	Datum	Änderung

Geplante Gastransportleitung AUGUSTA von Wertingen nach Kötz			Weisskopf Planungen GmbH WP		
Planunterlagen zum Planfeststellungsverfahren (PF-V)			Planung und Baubewachung		
Plan zum Grundstücksverzeichnis Leitung			im Auftrag der bayernets		
Bundesland: Bayern		Regierungsbezirk: Schwaben	Landkreis: Günzburg		
Datum	07.07.2023	Name	Döring; Hahn / WPG	Format	DIN A3
Erstellt	07.07.2023	Thiele / WPG	Maßstab	1 : 1.000	Revision
Geprüft	07.07.2023	Ambs / bayernets	Blatt-Nr.	103	0
Freigegeben	07.07.2023				

Anschluss-Blatt-Nr.: 104

Anschluss-Blatt-Nr.: 102





Planfeststellungsbehörde

**Legende** (themenbezogene Auswahl zum vorliegenden Plan; weitere Verwendungen gemäß Symbol-/ Zeichenverzeichnis):

Gemarkung	— · — · —	Gastransportleitung geplant	—
Flurstücks-Grenze	—	KKS-Anlagen geplant	—
Topografie	—	Schutzstreifen (dingliche Sicherung)	- - - -
Fremdleitungen	—	TS-Punkt mit Nr., Winkel u. Koordinate	○
Bestand Gas bayernets	—	Kilometrierung	⊗ km 00+00

Grundstücks-Ordnungsnummer **32**

Eigentümer-Schlüsselnummer **10**

Schilderpfahl (SPf) ○

Schilderpfahl mit Messkontakt (MK) ○

Arbeitsstreifen

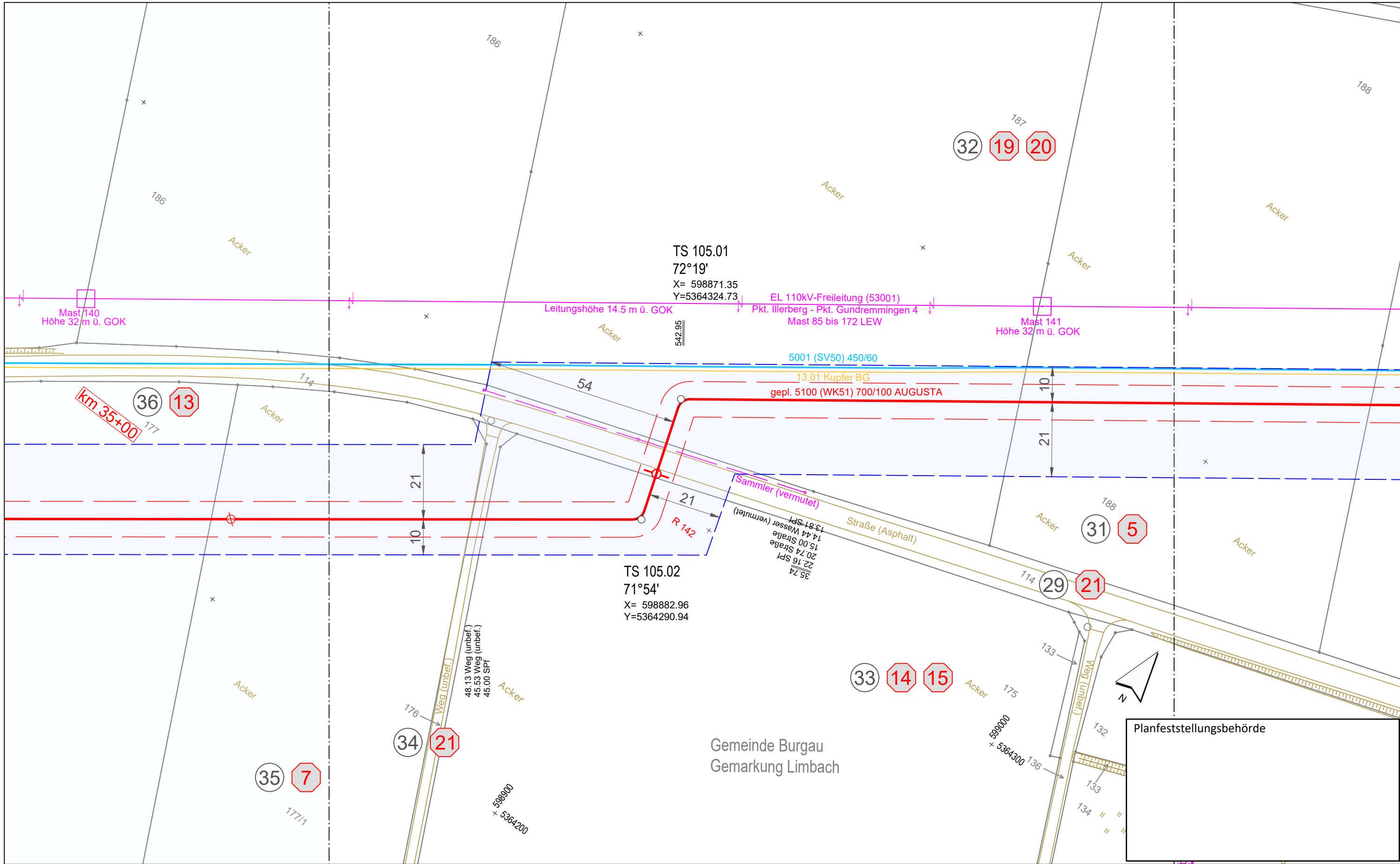
0 10 20 30 40 50 Meter

Rev.	Datum	Änderung	Geplante Gastransportleitung AUGUSTA von Wertingen nach Kötz		
			Planunterlagen zum Planfeststellungsverfahren (PF-V)		
			Plan zum Grundstücksverzeichnis Leitung		
			Bundesland: Bayern	Regierungsbezirk: Schwaben	Landkreis: Günzburg
			Datum	Name	Format
			Erstellt	Döring; Hahn / WPG	DIN A3
			Geprüft	Thiele / WPG	Maßstab
			Freigegeben	Ambs / bayernets	1 : 1.000
					Revision
					0
					Blatt-Nr.
					104

Geobasisdaten: Bayerische Vermessungsverwaltung

Anschluss-Blatt-Nr.: 105

Anschluss-Blatt-Nr.: 103



**Legende** (themenbezogene Auswahl zum vorliegenden Plan; weitere Verwendungen gemäß Symbol-/ Zeichenverzeichnis):

Gemarkung	— · — · — ·	Gastransportleitung geplant	— (red)
Flurstücks-Grenze	— (grey)	KKS-Anlagen geplant	— (red)
Topografie	— (yellow)	Schutzstreifen (dingliche Sicherung)	- - - (red)
Fremdleitungen	— (purple)	TS-Punkt mit Nr., Winkel u. Koordinate	⊙ (red)
Bestand Gas bayernets	— (blue)	Kilometrierung	⊙ km 00+00

Grundstücks-Ordnungsnummer **32**

Eigentümer-Schlüsselnummer **10**

Schilderpfahl (SPF) **⊙**

Schilderpfahl mit Messkontakt (MK) **⊙**

Arbeitsstreifen **— (blue)**

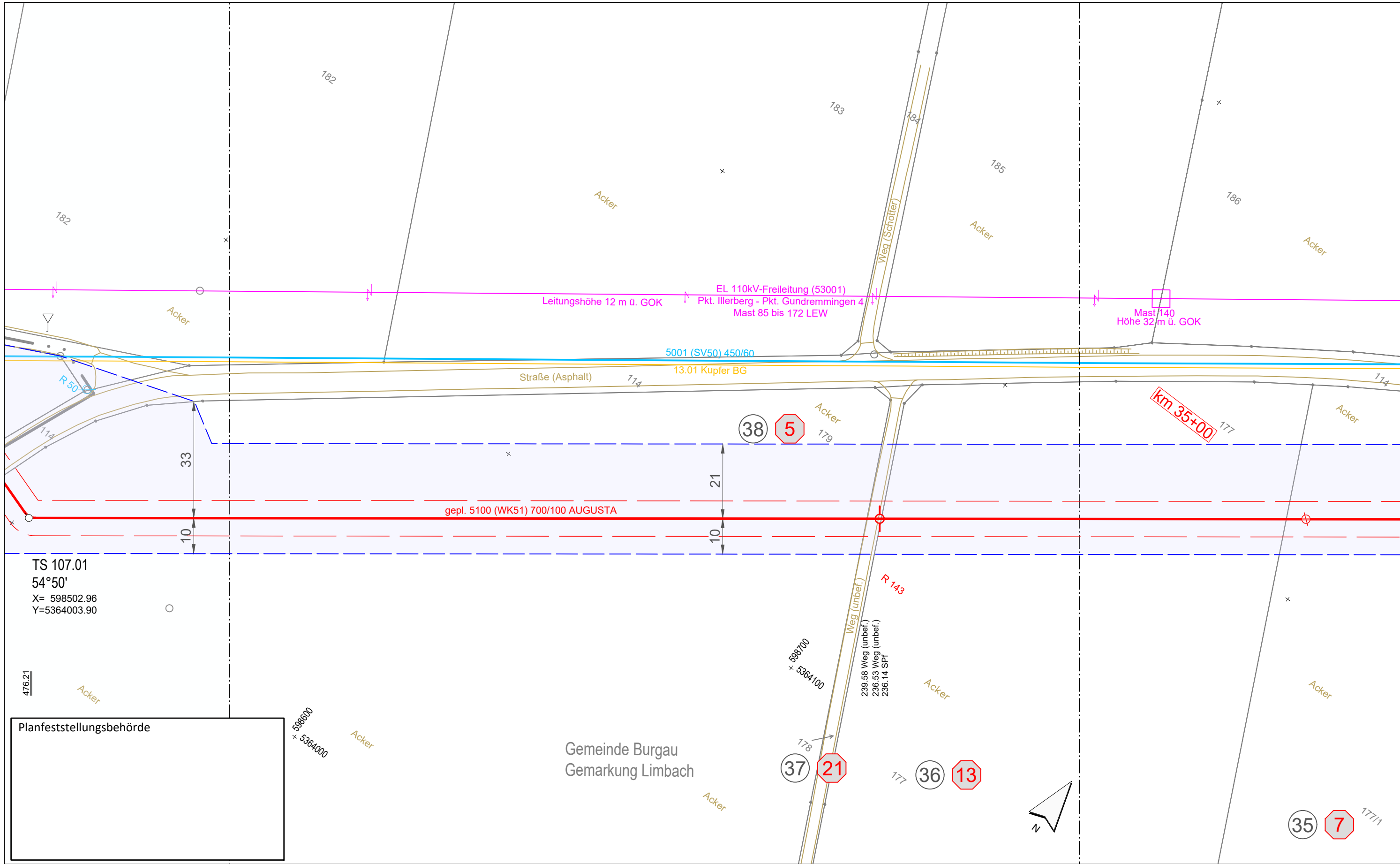
0 10 20 30 40 50 Meter

Rev.	Datum	Änderung	Geplante Gastransportleitung AUGUSTA von Wertingen nach Kötz Planunterlagen zum Planfeststellungsverfahren (PF-V)		
			Plan zum Grundstücksverzeichnis Leitung		
Bundesland: Bayern		Regierungsbezirk: Schwaben	Landkreis: Günzburg		
Erstellt		Datum	Name	Format	Maßstab
Geprüft		Datum	Döring; Hahn / WPG	DIN A3	1 : 1.000
Freigegeben		Datum	Thiele / WPG	Planname	Revision
			Ambs / bayernets	WK5100_GP_TP_TGa	105

Geobasisdaten: Bayerische Vermessungsverwaltung

Anschluss-Blatt-Nr.: 106

Anschluss-Blatt-Nr.: 104



TS 107.01  
 54°50'  
 X= 598502.96  
 Y=5364003.90

Planfeststellungsbehörde

Gemeinde Burgau  
 Gemarkung Limbach

**Legende** (themenbezogene Auswahl zum vorliegenden Plan; weitere Verwendungen gemäß Symbol-/ Zeichenverzeichnis):

Gemarkung	— · — · —	Gastransportleitung geplant	— (red)
Flurstücks-Grenze	— (grey)	KKS-Anlagen geplant	— (red)
Topografie	— (yellow)	Schutzstreifen (dingliche Sicherung)	- - - (red)
Fremdleitungen	— (purple)	TS-Punkt mit Nr., Winkel u. Koordinate	⊙ (red)
Bestand Gas bayernets	— (blue)	Kilometrierung	⊙ km 00+00

Grundstücks-Ordnungsnummer **32**

Eigentümer-Schlüsselnummer **10**

Schilderpfahl (SPf) **⊙**

Schilderpfahl mit Messkontakt (MK) **⊙**

Arbeitsstreifen

0 10 20 30 40 50 Meter

Rev.	Datum	Änderung

**Geplante Gastransportleitung AUGUSTA von Wertingen nach Kötz**  
 Planunterlagen zum Planfeststellungsverfahren (PF-V)

**Plan zum Grundstücksverzeichnis Leitung**

Bundesland: Bayern	Regierungsbezirk: Schwaben	Landkreis: Günzburg
Erstellt	Datum	Name
Geprüft	Datum	Thiele / WPG
Freigegeben	Datum	Ambs / bayernets

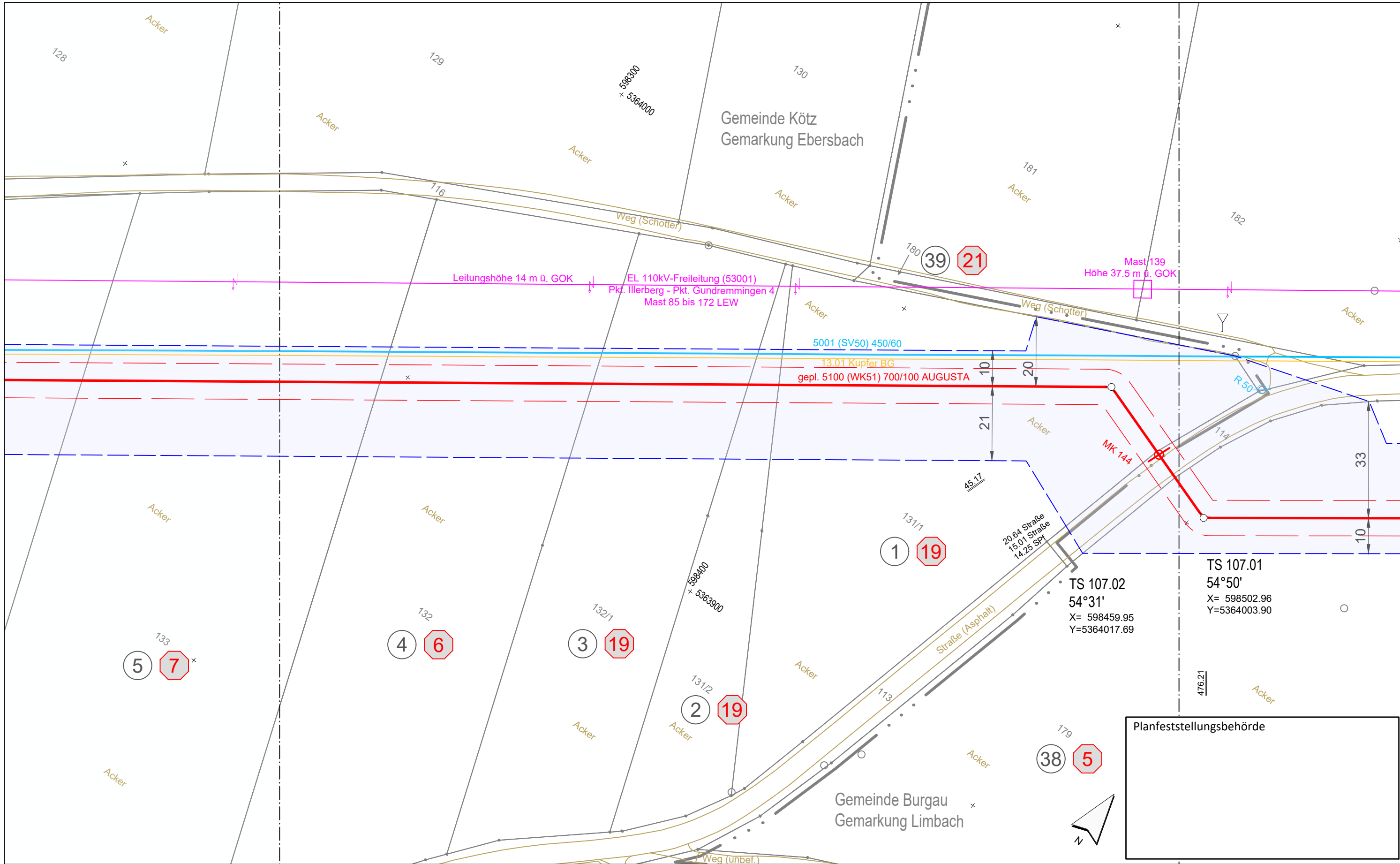
Weihschulz Planungen GmbH  
 Planung und Baubewachung

im Auftrag der  
**bayernets**  
 energy transport systems

Format	Maßstab	Revision
DIN A3	1 : 1.000	0
Blatt-Nr.	Plannamen	
106	WK5100_GP_TP_TGa	

Anschluss-Blatt-Nr.: 107

Anschluss-Blatt-Nr.: 105



TS 107.01  
54°50'  
X= 598502.96  
Y=5364003.90

TS 107.02  
54°31'  
X= 598459.95  
Y=5364017.69

Planfeststellungsbehörde

**Legende** (themenbezogene Auswahl zum vorliegenden Plan; weitere Verwendungen gemäß Symbol-/ Zeichenverzeichnis):

Gemarkung	— · — · — ·	Gastransportleitung geplant	— (red)
Flurstücks-Grenze	— (grey)	KKS-Anlagen geplant	— (red dashed)
Topografie	— (yellow)	Schutzstreifen (dingliche Sicherung)	— (red dashed)
Fremdleitungen	— (magenta)	TS-Punkt mit Nr., Winkel u. Koordinate	— (red with circle)
Bestand Gas bayernets	— (blue)	Kilometrierung	⊗ km 00+00

Grundstücks-Ordnungsnummer **32**

Eigentümer-Schlüsselnummer **10**

Schilderpfahl (SPf) **19**

Schilderpfahl mit Messkontakt (MK) **19**

Arbeitsstreifen

0 10 20 30 40 50 Meter

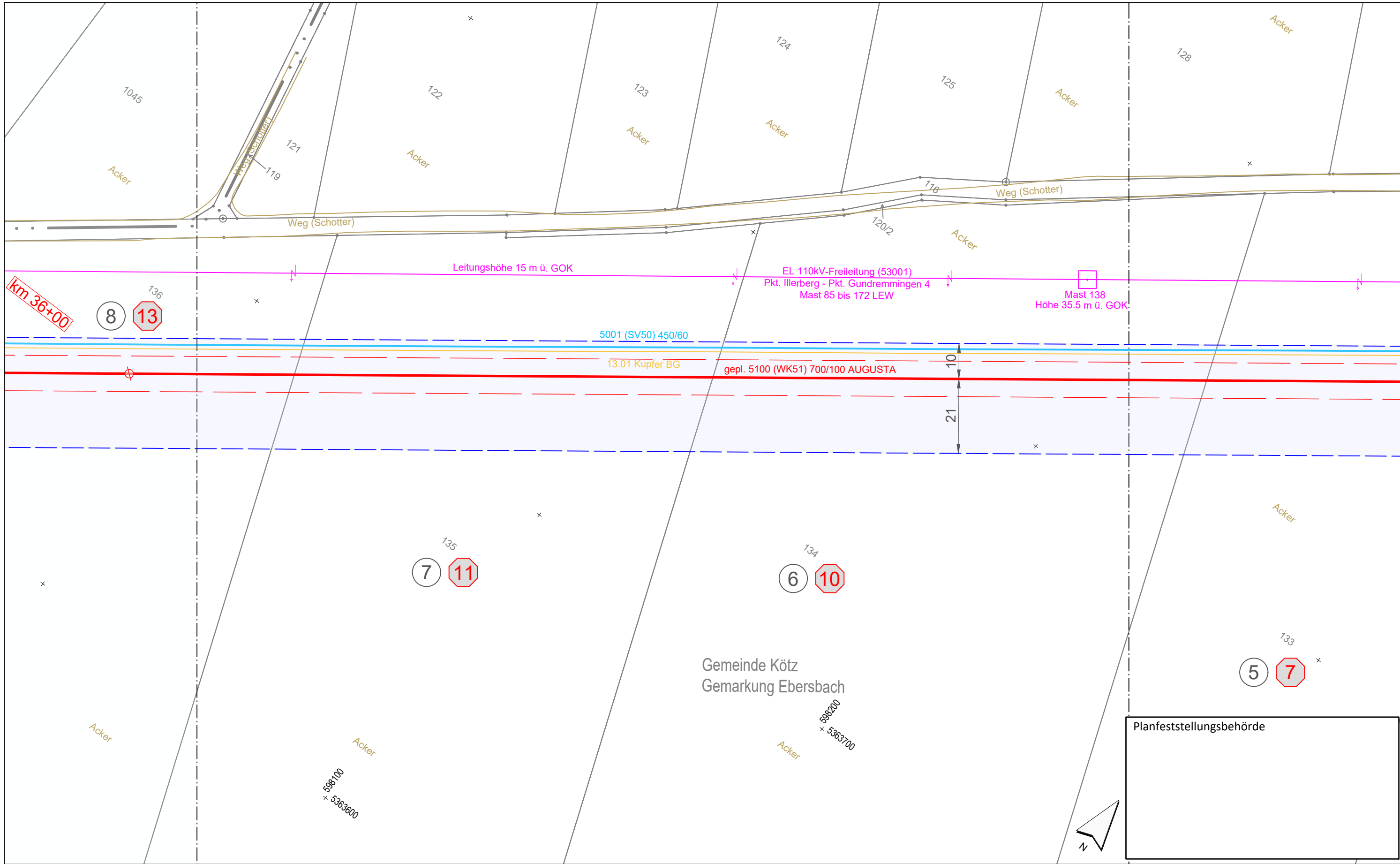
Rev.	Datum	Änderung	Geplante Gastransportleitung AUGUSTA von Wertingen nach Kötz Planunterlagen zum Planfeststellungsverfahren (PF-V)		
			<b>Plan zum Grundstücksverzeichnis Leitung</b>		
Bundesland: Bayern		Regierungsbezirk: Schwaben	Landkreis: Günzburg		
Erstellt		07.07.2023	Name	Format	Maßstab
Geprüft		07.07.2023	Döring; Hahn / WPG	DIN A3	1 : 1.000
Freigegeben		07.07.2023	Thiele / WPG	Planname	Revision
			Ambs / bayernets	WK5100_GP_TP_TGa	107

Leitung 5100 (WK51)  
DN 700 MOP 100  
Schutzstreifen 10 m

Geobasisdaten: Bayerische Vermessungsverwaltung

Anschluss-Blatt-Nr.: 108

Anschluss-Blatt-Nr.: 106



**Legende** (themenbezogene Auswahl zum vorliegenden Plan; weitere Verwendungen gemäß Symbol-/ Zeichenverzeichnis):

Gemarkung	— · — · — ·	Gastransportleitung geplant	—
Flurstücks-Grenze	—	KKS-Anlagen geplant	—
Topografie	—	Schutzstreifen (dingliche Sicherung)	- - - -
Fremdleitungen	—	TS-Punkt mit Nr., Winkel u. Koordinate	⊙
Bestand Gas bayernets	—	Kilometrierung	⊙ km 00+00

Grundstücks-Ordnungsnummer **32**

Eigentümer-Schlüsselnummer **10**

Schilderpfahl (SPf) **⊙**

Schilderpfahl mit Messkontakt (MK) **⊙**

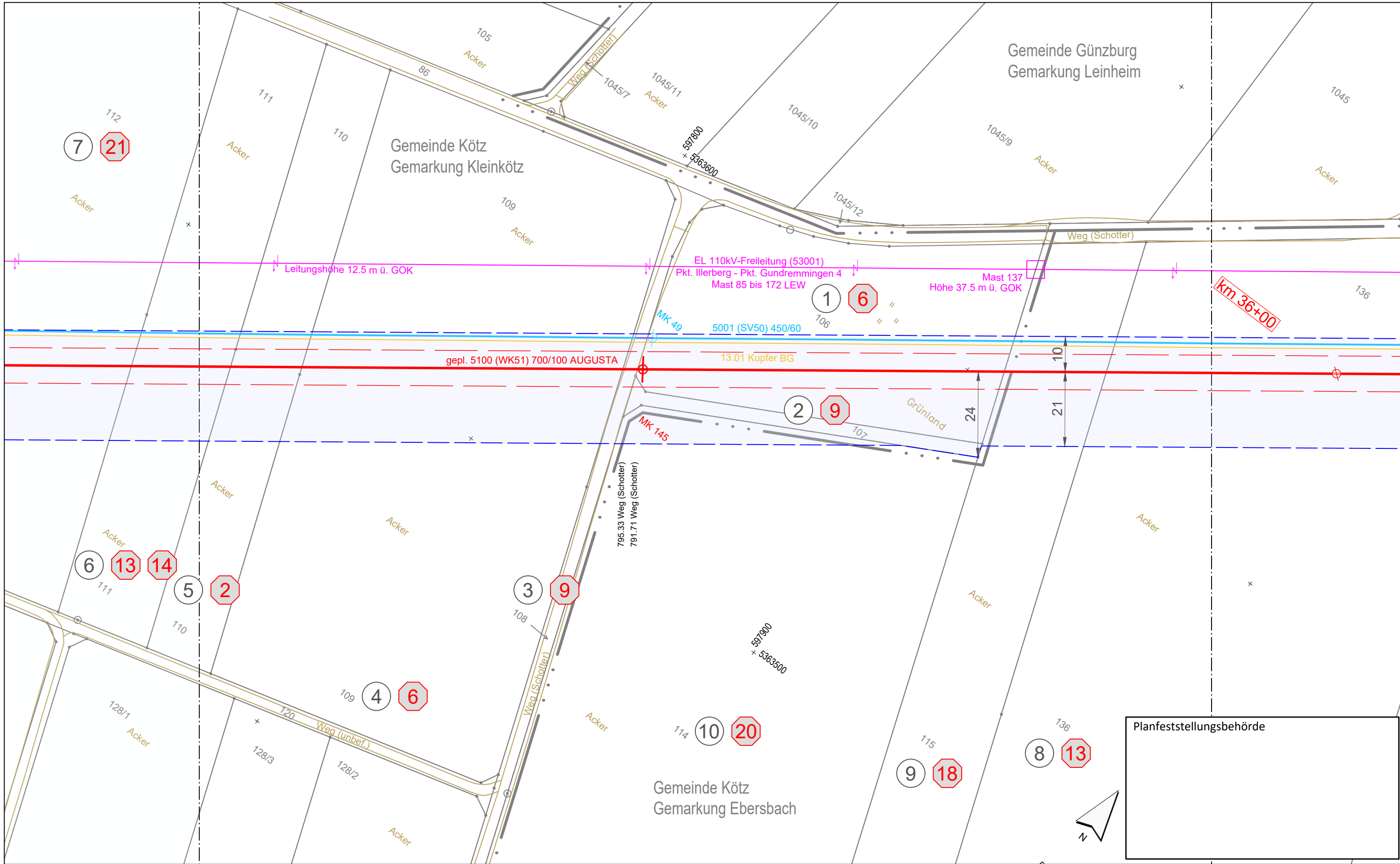
Arbeitsstreifen

0 10 20 30 40 50 Meter

Rev.	Datum	Änderung	Geplante Gastransportleitung AUGUSTA von Wertingen nach Kötz Planunterlagen zum Planfeststellungsverfahren (PF-V)		
			<b>Plan zum Grundstücksverzeichnis Leitung</b> Leitung 5100 (WK51) DN 700 MOP 100 Schutzstreifen 10 m		
			Bundesland: Bayern	Regierungsbezirk: Schwaben	Landkreis: Günzburg
			Erstellt	07.07.2023	Döring; Hahn / WPG
			Geprüft	07.07.2023	Thiele / WPG
			Freigegeben	07.07.2023	Ambs / bayernets
Geobasisdaten: Bayerische Vermessungsverwaltung			Name	Format	Maßstab
			Datum	DIN A3	1 : 1.000
			Revision		0
			Planname	Blatt-Nr.	
			WK5100_GP_TP_TGa	108	

Anschluss-Blatt-Nr.: 109

Anschluss-Blatt-Nr.: 107



Planfeststellungsbehörde

**Legende** (themenbezogene Auswahl zum vorliegenden Plan; weitere Verwendungen gemäß Symbol-/ Zeichenverzeichnis):

Gemarkung	— · — · — ·	Gastransportleitung geplant	—
Flurstücks-Grenze	—	KKS-Anlagen geplant	—
Topografie	—	Schutzstreifen (dingliche Sicherung)	- - - -
Fremdleitungen	—	TS-Punkt mit Nr., Winkel u. Koordinate	○
Bestand Gas bayernets	—	Kilometrierung	⊗ km 00+00

Grundstücks-Ordnungsnummer **32**

Eigentümer-Schlüsselnummer **10**

Schilderpfahl (SPf) ○

Schilderpfahl mit Messkontakt (MK) ○

Arbeitsstreifen

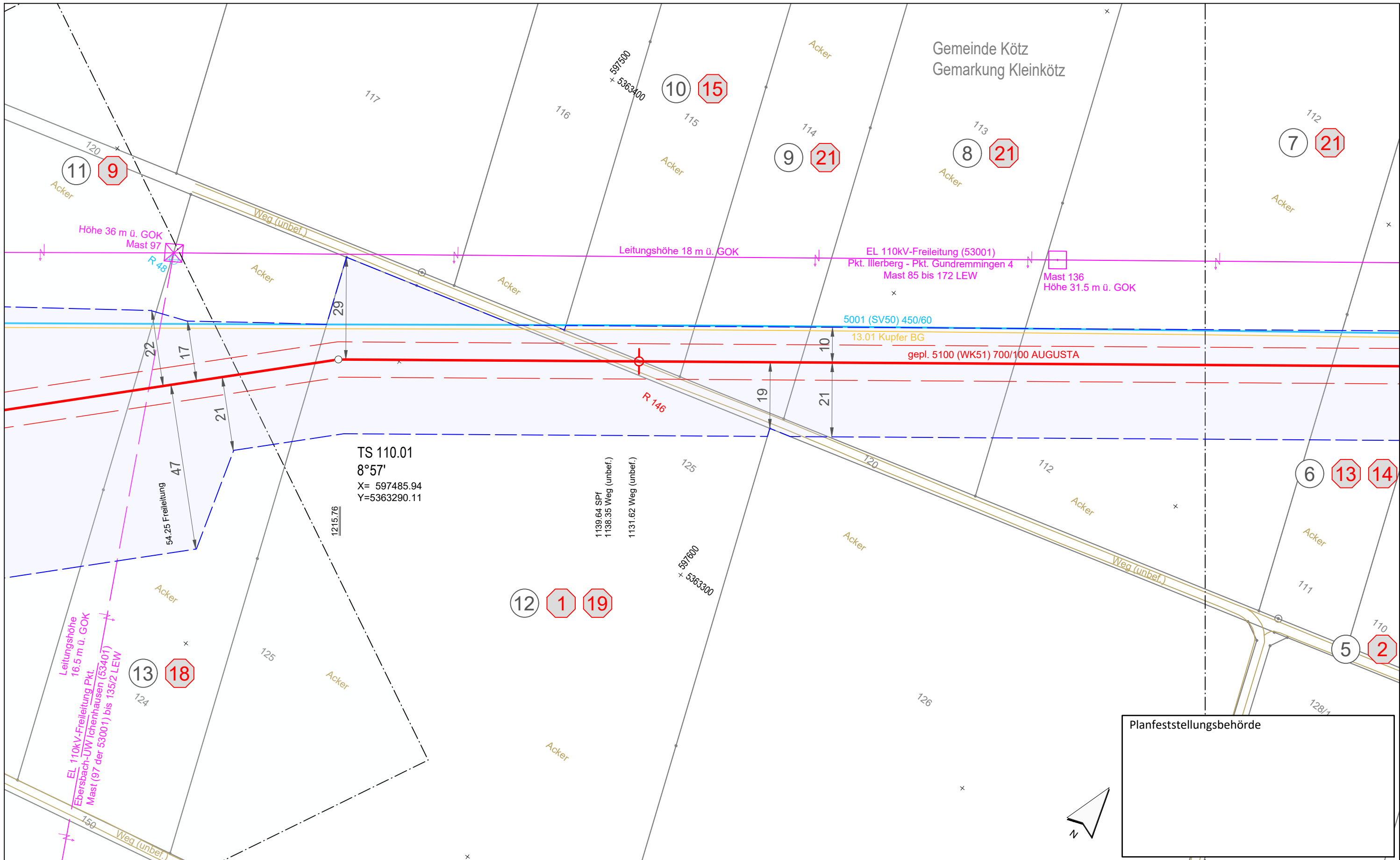
0 10 20 30 40 50 Meter

Rev.	Datum	Änderung	Geplante Gastransportleitung AUGUSTA von Wertingen nach Kötz Planunterlagen zum Planfeststellungsverfahren (PF-V)		
			<b>Plan zum Grundstücksverzeichnis Leitung</b>		
Bundesland: Bayern		Regierungsbezirk: Schwaben	Landkreis: Günzburg		
Erstellt		Datum	Name	Format	Maßstab
Geprüft		Datum	Thiele / WPG	DIN A3	1 : 1.000
Freigegeben		Datum	Ambs / bayernets	Planname	Revision
				WK5100_GP_TP_TGa	0
Geobasisdaten: Bayerische Vermessungsverwaltung			Blatt-Nr. 109		

Weihaupt Planungen GmbH  
Planung und Baubewachung  
im Auftrag der  
**bayernets**  
energietechnik systeme

Anschluss-Blatt-Nr.: 110

Anschluss-Blatt-Nr.: 108



Planfeststellungsbehörde

**Legende** (themenbezogene Auswahl zum vorliegenden Plan; weitere Verwendungen gemäß Symbol-/ Zeichenverzeichnis):

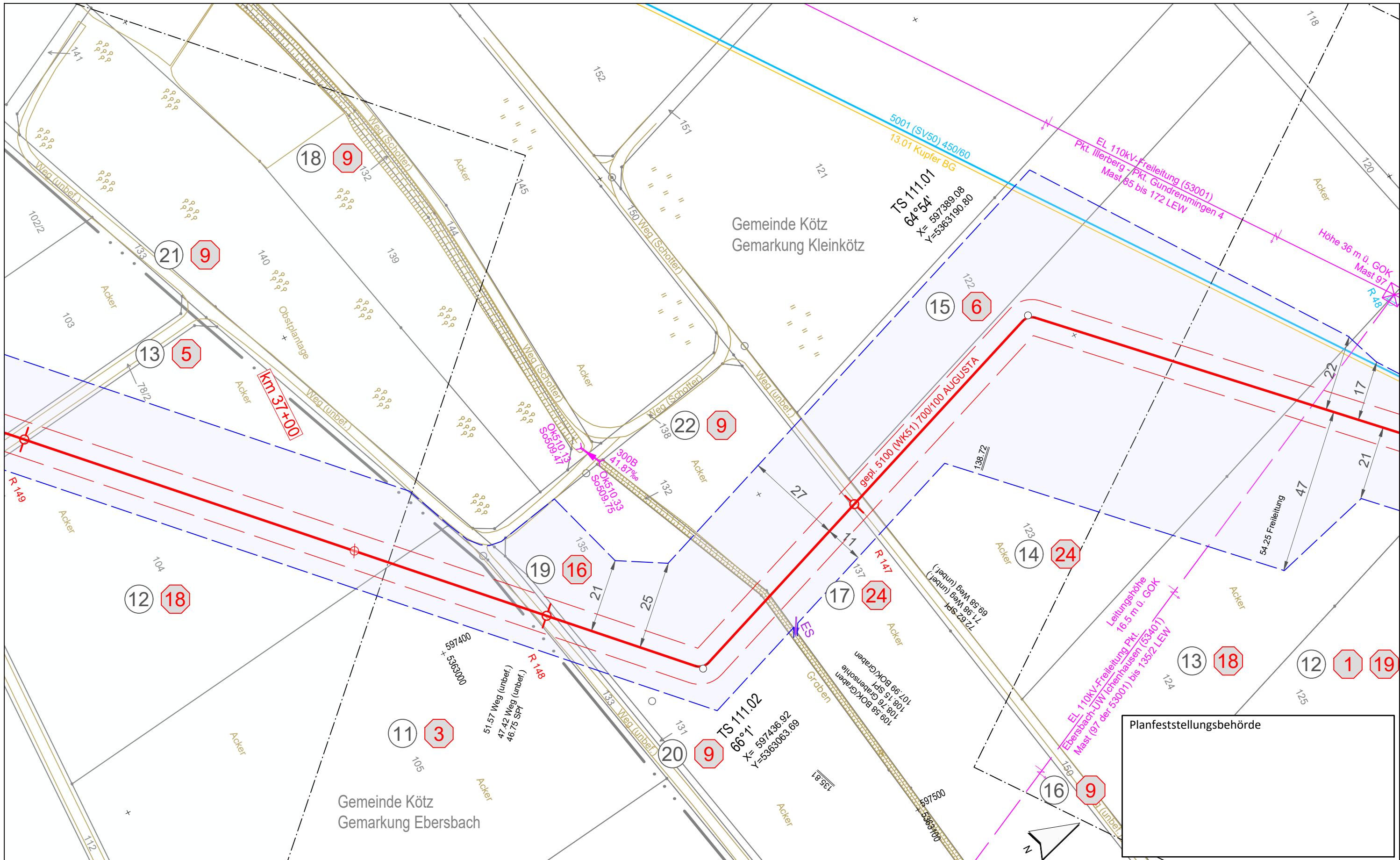
Gemarkung	— · — · — · —	Gastransportleitung geplant	— (red)
Flurstücks-Grenze	— (grey)	KKS-Anlagen geplant	— (red)
Topografie	— (yellow)	Schutzstreifen (dingliche Sicherung)	- - - (red)
Fremdleitungen	— (magenta)	TS-Punkt mit Nr., Winkel u. Koordinate	⊙ (red)
Bestand Gas bayernets	— (blue)	Kilometrierung	⊙ km 00+00

Grundstücks-Ordnungsnummer	32
Eigentümer-Schlüsselnummer	10
Schilderpfahl (SPF)	⊙ (red)
Schilderpfahl mit Messkontakt (MK)	⊙ (red)
Arbeitsstreifen	— (blue)
0 10 20 30 40 50	Meter

Rev.		Datum		Änderung		Geplante Gastransportleitung AUGUSTA von Wertingen nach Kötz Planunterlagen zum Planfeststellungsverfahren (PF-V)					
						Plan zum Grundstücksverzeichnis Leitung					
						Leitung 5100 (WK51) DN 700 MOP 100 Schutzstreifen 10 m					
Bundesland: Bayern		Regierungsbezirk: Schwaben		Landkreis: Günzburg		Name		Format		Revision	
Erstellt		Datum		Döring; Hahn / WPG		DIN A3		1 : 1.000		0	
Geprüft		Datum		Thiele / WPG		Planname		Blatt-Nr.			
Freigegeben		Datum		Ambs / bayernets		WK5100_GP_TP_TGa		110			
Geobasisdaten: Bayerische Vermessungsverwaltung											

Anschluss-Blatt-Nr.: 111

Anschluss-Blatt-Nr.: 109



Planfeststellungsbehörde

**Legende** (themenbezogene Auswahl zum vorliegenden Plan; weitere Verwendungen gemäß Symbol-/ Zeichenverzeichnis):

Gemarkung	— · — · — ·	Gastransportleitung geplant	— (red)
Flurstücks-Grenze	— (grey)	KKS-Anlagen geplant	— (red dashed)
Topografie	— (yellow)	Schutzstreifen (dingliche Sicherung)	- - - - - (red dashed)
Fremdleitungen	— (magenta)	TS-Punkt mit Nr., Winkel u. Koordinate	⊙ (red)
Bestand Gas bayernets	— (blue)	Kilometrierung	⊙ km 00+00

Grundstücks-Ordnungsnummer	⊙ 32
Eigentümer-Schlüsselnummer	⊙ 10
Schilderpfahl (SPf)	⊙ (red)
Schilderpfahl mit Messkontakt (MK)	⊙ (red)
Arbeitsstreifen	— (blue dashed)

0 10 20 30 40 50 Meter

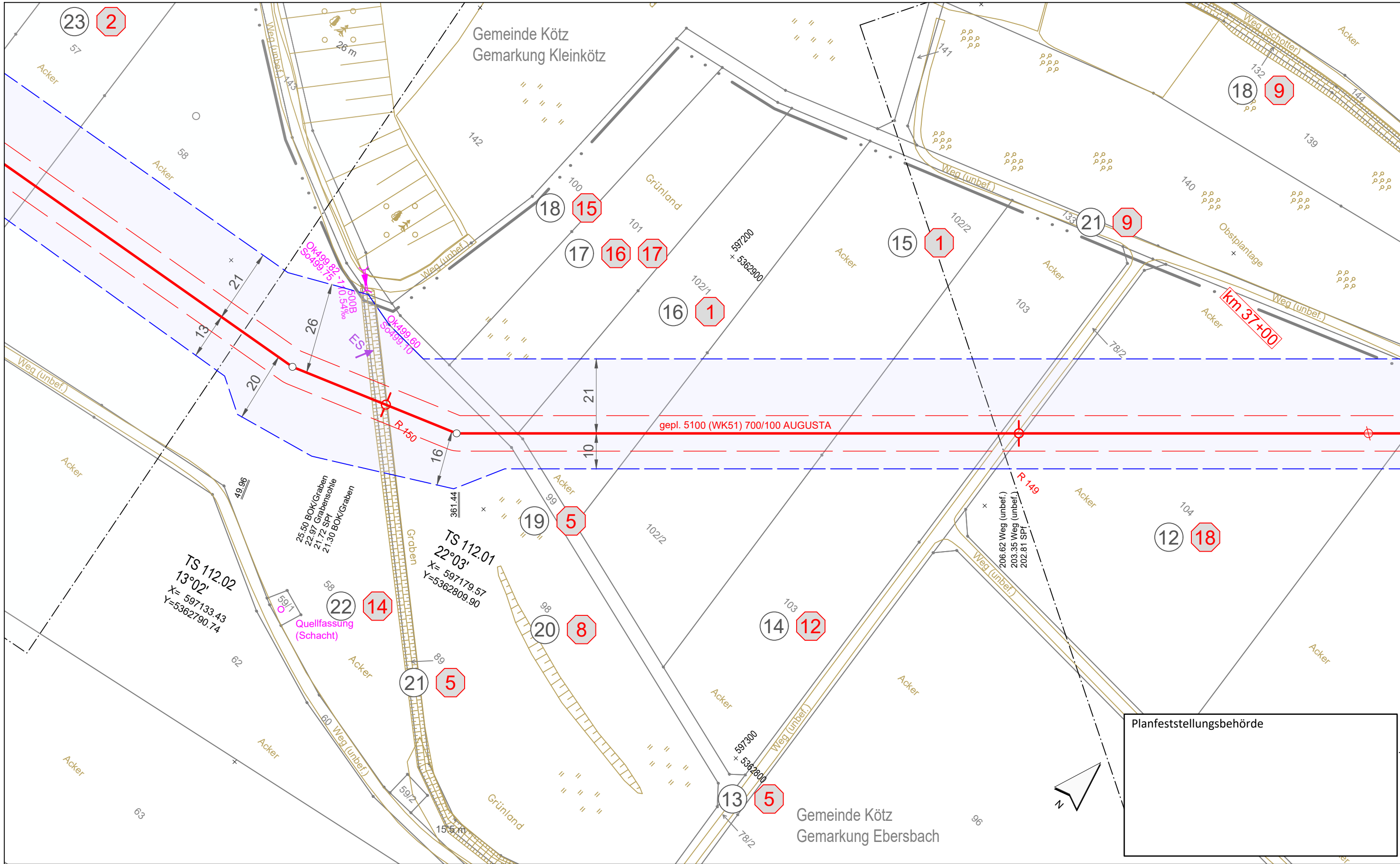
Rev.	Datum	Änderung	Geplante Gastransportleitung AUGUSTA von Wertingen nach Kötz		
			Planunterlagen zum Planfeststellungsverfahren (PF-V)		
			Plan zum Grundstücksverzeichnis Leitung		
			Bundesland: Bayern	Regierungsbezirk: Schwaben	Landkreis: Günzburg
			Erstellt	Datum	Name
			Geprüft	Datum	Thiele / WPG
			Freigegeben	Datum	Ambs / bayernets
			Format	Maßstab	Revision
			DIN A3	1 : 1.000	0
			Planname	Blatt-Nr.	
			WK5100_GP_TP_TGa	111	

Geobasisdaten: Bayerische Vermessungsverwaltung

Anschluss-Blatt-Nr.: 112

Anschluss-Blatt-Nr.: 110





Planfeststellungsbehörde

**Legende** (themenbezogene Auswahl zum vorliegenden Plan; weitere Verwendungen gemäß Symbol-/Zeicherverzeichnis):

Gemarkung	— · — · — ·	Gastransportleitung geplant	— (red)
Flurstücks-Grenze	— (black)	KKS-Anlagen geplant	— (red)
Topografie	— (yellow)	Schutzstreifen (dingliche Sicherung)	- - - (red)
Fremdleitungen	— (magenta)	TS-Punkt mit Nr., Winkel u. Koordinate	⊙ (red)
Bestand Gas bayernets	— (blue)	Kilometrierung	⊙ km 00+00

Grundstücks-Ordnungsnummer **32**

Eigentümer-Schlüsselnummer **10**

Schilderpfahl (SPF) ⊙ (red)

Schilderpfahl mit Messkontakt (MK) ⊙ (red)

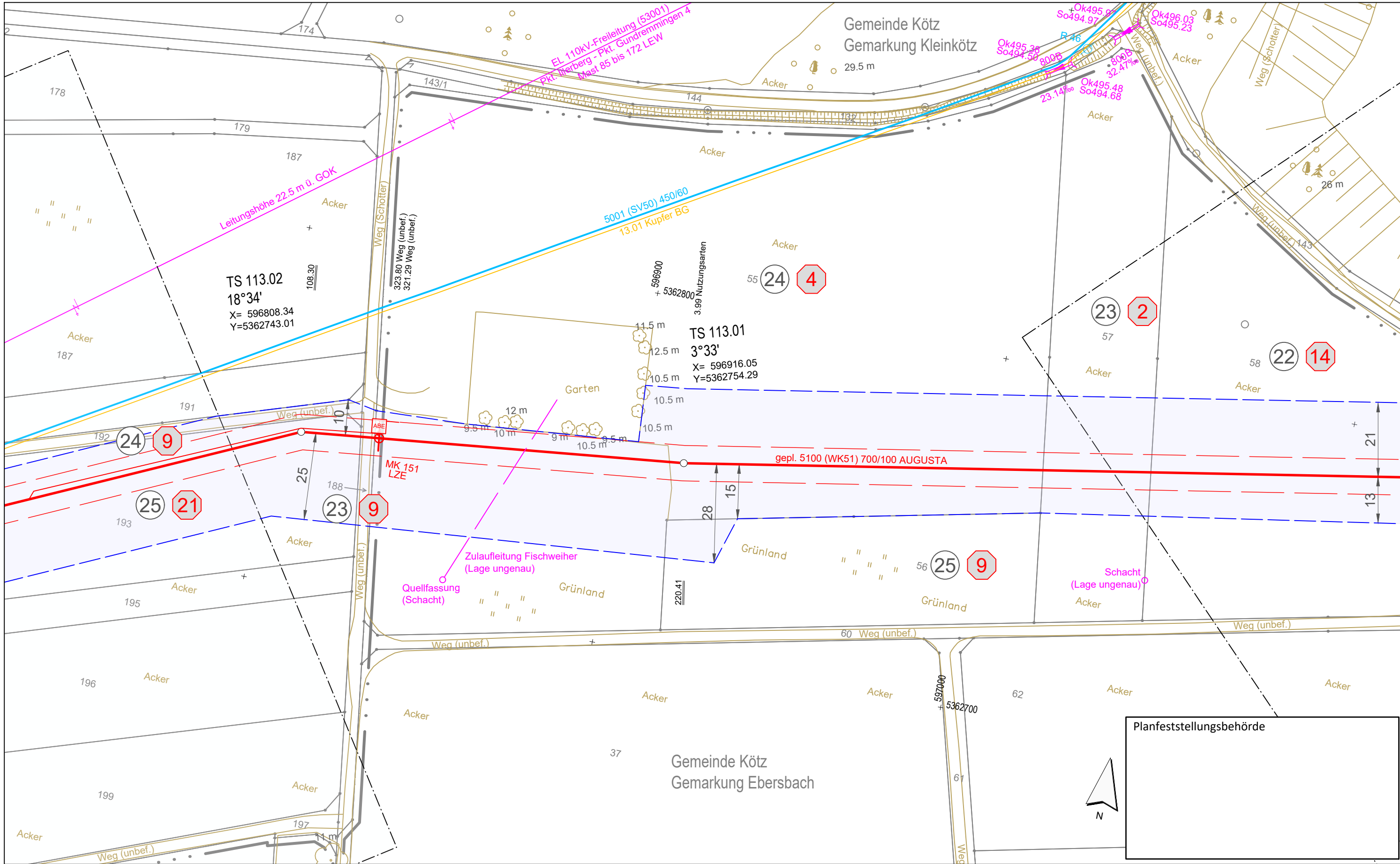
Arbeitsstreifen 0 10 20 30 40 50 Meter

Rev.	Datum	Änderung	Geplante Gastransportleitung AUGUSTA von Wertingen nach Kötz Planunterlagen zum Planfeststellungsverfahren (PF-V)		
			<b>Plan zum Grundstücksverzeichnis Leitung</b>		
			Bundesland: Bayern	Regierungsbezirk: Schwaben	Landkreis: Günzburg
			Leitung 5100 (WK51) DN 700 MOP 100 Schutzstreifen 10 m		
			Erstellt	07.07.2023	Döring; Hahn / WPG
			Geprüft	07.07.2023	Thiele / WPG
			Freigegeben	07.07.2023	Ambs / bayernets
			Format	Maßstab	Revision
			DIN A3	1 : 1.000	0
			Planname	Blatt-Nr.	
			WK5100_GP_TP_TGa	112	

Geobasisdaten: Bayerische Vermessungsverwaltung

Anschluss-Blatt-Nr.: 113

Anschluss-Blatt-Nr.: 111



**Legende** (themenbezogene Auswahl zum vorliegenden Plan; weitere Verwendungen gemäß Symbol-/Zeichenverzeichnis):

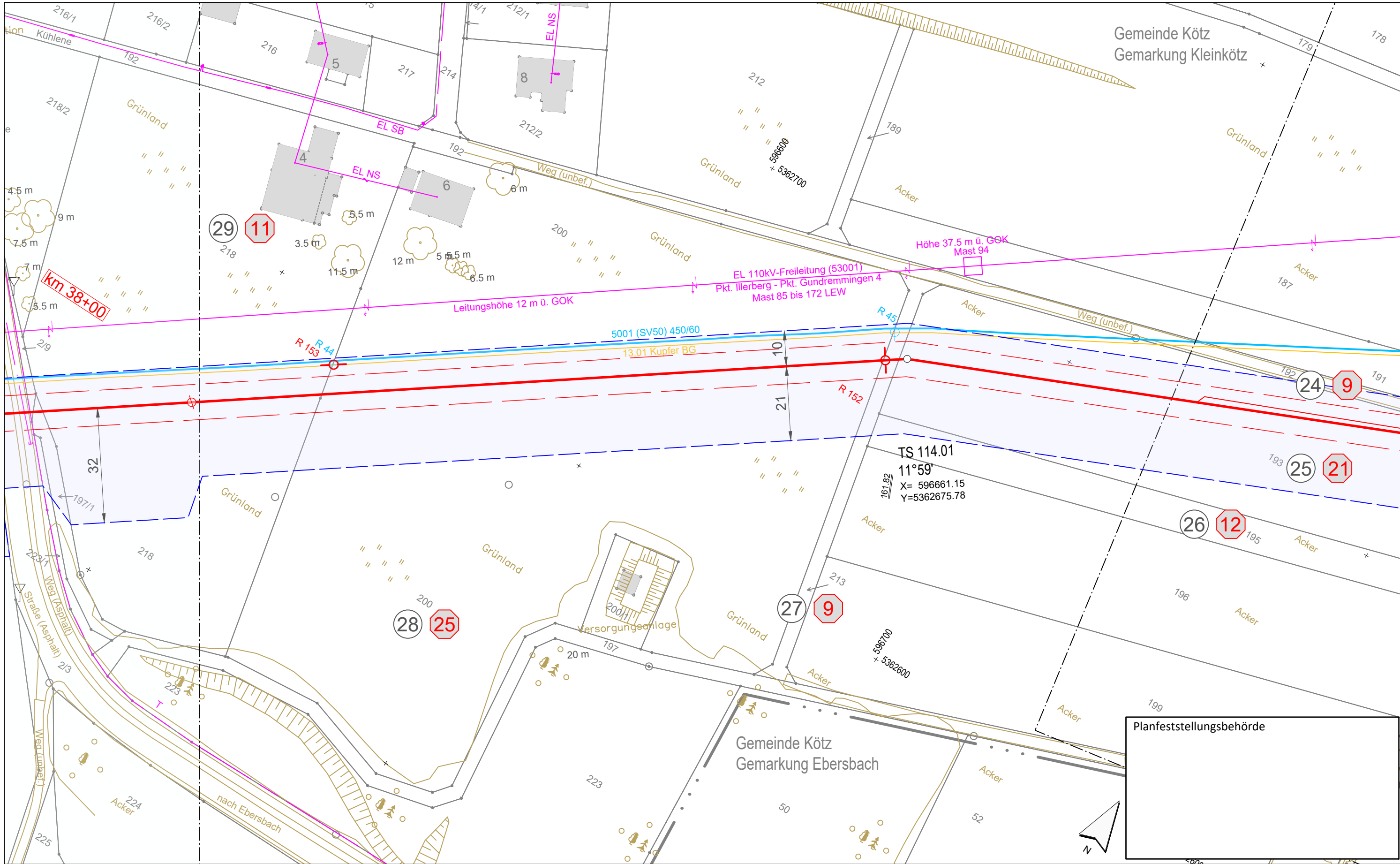
Gemarkung	— · — · — ·	Gastransportleitung geplant	— (red)
Flurstücks-Grenze	— (black)	KKS-Anlagen geplant	— (red dashed)
Topografie	— (yellow)	Schutzstreifen (dingliche Sicherung)	— (red dashed)
Fremdleitungen	— (magenta)	TS-Punkt mit Nr., Winkel u. Koordinate	⊙ (red)
Bestand Gas bayernets	— (blue)	Kilometrierung	⊙ km 00+00

Grundstücks-Ordnungsnummer	32
Eigentümer-Schlüsselnummer	10
Schilderpfahl (SPF)	⊙ (red)
Schilderpfahl mit Messkontakt (MK)	⊙ (red)
Arbeitsstreifen	— (blue dashed)
0 10 20 30 40 50	Meter

Rev.	Datum	Änderung	Geplante Gastransportleitung AUGUSTA von Wertingen nach Kötz Planunterlagen zum Planfeststellungsverfahren (PF-V)		
			Plan zum Grundstücksverzeichnis Leitung		
			Bundesland: Bayern	Regierungsbezirk: Schwaben	Landkreis: Günzburg
			Datum	Name	Format
			Erstellt	Döring; Hahn / WPG	DIN A3
			Geprüft	Thiele / WPG	Maßstab
			Freigegeben	Ambs / bayernets	1 : 1.000
			Revision		0
			Plannamen		Blatt-Nr.
			WK5100_GP_TP_TGa		113
Geobasisdaten: Bayerische Vermessungsverwaltung					

Anschluss-Blatt-Nr.: 114

Anschluss-Blatt-Nr.: 112



Gemeinde Kötz  
Gemarkung Kleinkötz

Gemeinde Kötz  
Gemarkung Ebersbach

Planfeststellungsbehörde

**Legende** (themenbezogene Auswahl zum vorliegenden Plan; weitere Verwendungen gemäß Symbol-/ Zeichenverzeichnis):

Gemarkung	— · — · — ·	Gastransportleitung geplant	— (red)
Flurstücks-Grenze	— (black)	KKS-Anlagen geplant	— (red dashed)
Topografie	— (yellow)	Schutzstreifen (dingliche Sicherung)	- - - (red dashed)
Fremdleitungen	— (magenta)	TS-Punkt mit Nr., Winkel u. Koordinate	⊙ (red)
Bestand Gas bayernets	— (blue)	Kilometrierung	⊙ km 00+00

Grundstücks-Ordnungsnummer **32**

Eigentümer-Schlüsselnummer **10**

Schilderpfahl (SPf) ⊙ (red)

Schilderpfahl mit Messkontakt (MK) ⊙ (red)

Arbeitsstreifen 0 10 20 30 40 50 Meter

Rev.	Datum	Änderung	Geplante Gastransportleitung AUGUSTA von Wertingen nach Kötz Planunterlagen zum Planfeststellungsverfahren (PF-V)		
			<b>Plan zum Grundstücksverzeichnis Leitung</b>		
			Bundesland: Bayern	Regierungsbezirk: Schwaben	Landkreis: Günzburg
			Erstellt	Datum	Name
			Geprüft	Datum	Name
			Freigegeben	Datum	Name
			Format	Maßstab	Revision
			Blatt-Nr.	Planname	Blatt-Nr.

Geobasisdaten: Bayerische Vermessungsverwaltung

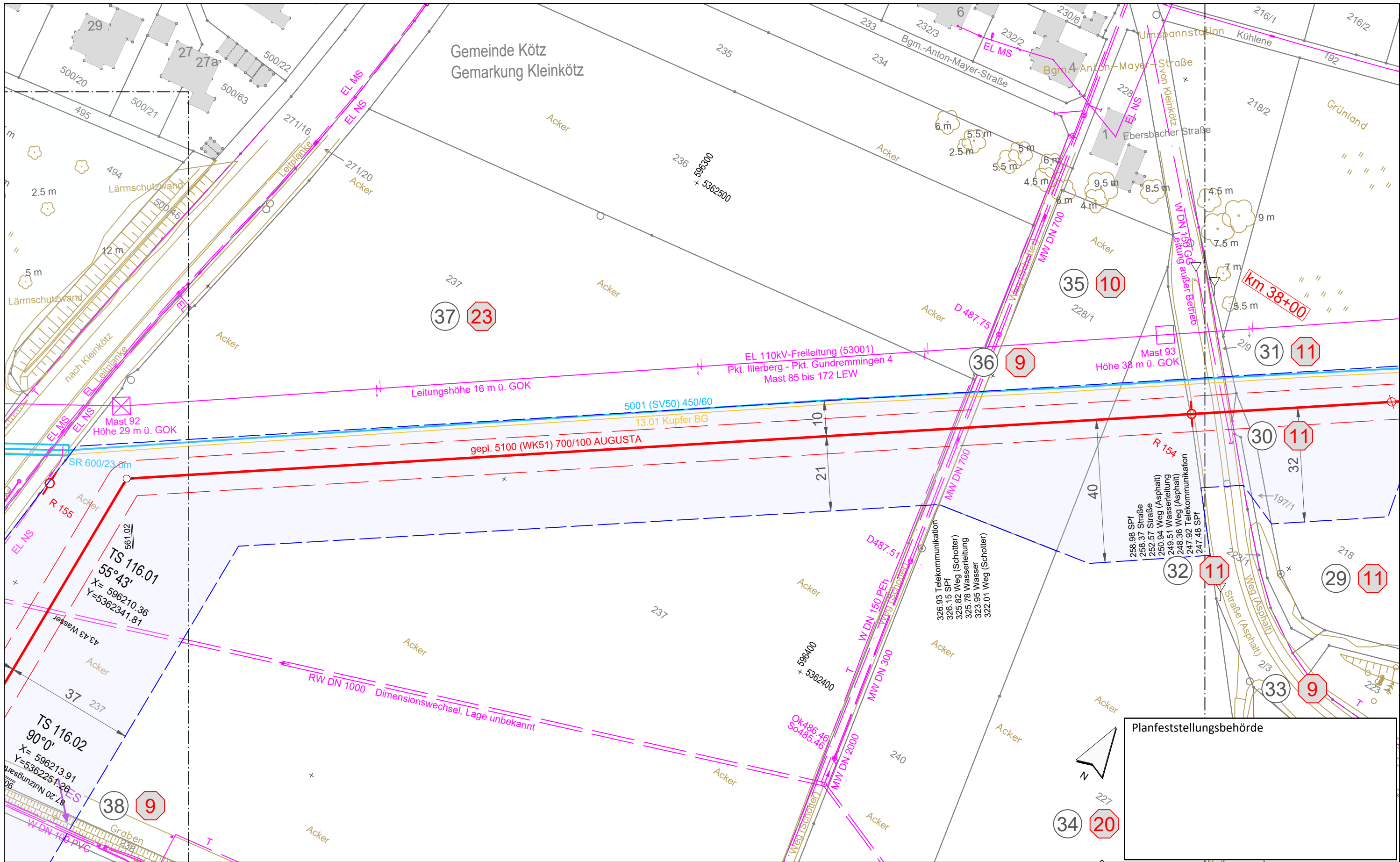
Anschluss-Blatt-Nr.: 115

Anschluss-Blatt-Nr.: 113

Weihaupt Planungen GmbH  
Planung und Baubewachung

im Auftrag der

**bayernets**  
energietransportsysteme



**Legende** (themenbezogene Auswahl zum vorliegenden Plan; weitere Verwendungen gemäß Symbol-/Zeicherverzeichnis):

Gemarkung	— · — · — ·	Gastransportleitung geplant	—
Flurstücks-Grenze	—	KKS-Anlagen geplant	—
Topografie	—	Schutzstreifen (dingliche Sicherung)	- - - - -
Fremdleitungen	—	TS-Punkt mit Nr., Winkel u. Koordinate	⊙
Bestand Gas bayernets	—	Kilometrierung	⊙ km 00+00

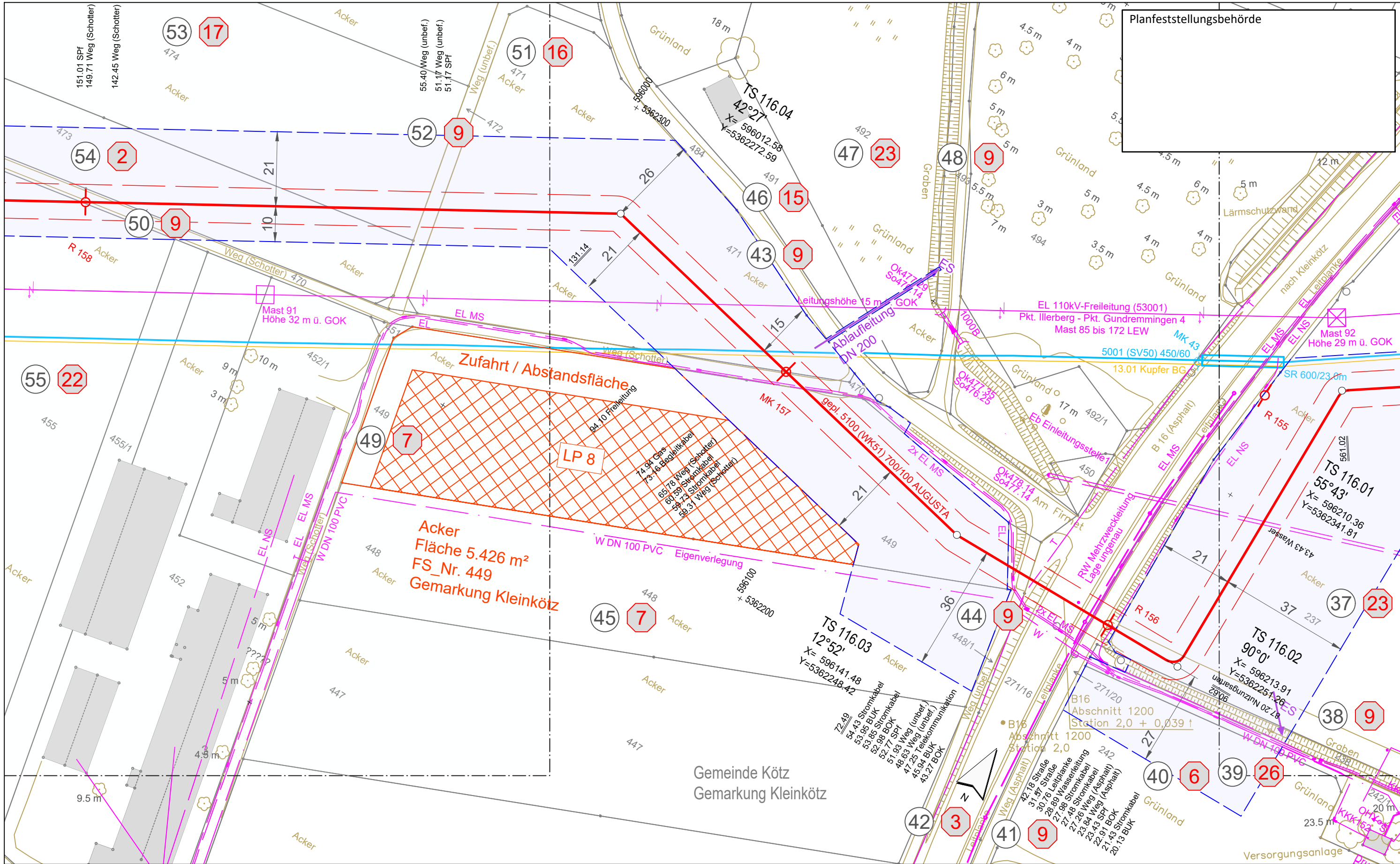
Grundstücks-Ordnungsnummer	⊙ 32
Eigentümer-Schlüsselnummer	⊙ 10
Schilderpfahl (SPF)	⊙
Schilderpfahl mit Messkontakt (MK)	⊙
Arbeitsstreifen	—
0 10 20 30 40 50	Meter

Rev.	Datum	Änderung	Geplante Gastransportleitung AUGUSTA von Wertingen nach Kötz Planunterlagen zum Planfeststellungsverfahren (PF-V)		
			<b>Plan zum Grundstücksverzeichnis Leitung</b>		
			Bundesland: Bayern	Regierungsbezirk: Schwaben	Landkreis: Günzburg
			Leitung 5100 (WK51) DN 700 MOP 100 Schutzstreifen 10 m		
			Erstellt	Datum	Name
			Geprüft	Datum	Thiele / WPG
			Freigegeben	Datum	Ams / bayernets
			Format	Maßstab	Revision
			DIN A3	1 : 1.000	0
			Planname	Blatt-Nr.	
			WK5100_GP_TP_TGa	115	

Geobasisdaten: Bayerische Vermessungsverwaltung

Anschluss-Blatt-Nr.: 116

Anschluss-Blatt-Nr.: 114



Planfeststellungsbehörde

**Legende** (themenbezogene Auswahl zum vorliegenden Plan; weitere Verwendungen gemäß Symbol-/Zeicherverzeichnis):

Gemarkung	— · — · — · —	Gastransportleitung geplant	—
Flurstücks-Grenze	—	KKS-Anlagen geplant	—
Topografie	—	Schutzstreifen (dingliche Sicherung)	- - - - -
Fremdleitungen	—	TS-Punkt mit Nr., Winkel u. Koordinate	○
Bestand Gas bayernets	—	Kilometrierung	⊗ km 00+00

Grundstücks-Ordnungsnummer	32
Eigentümer-Schlüsselnummer	10
Schilderpfahl (SPf)	○
Schilderpfahl mit Messkontakt (MK)	⊗
Arbeitsstreifen	—

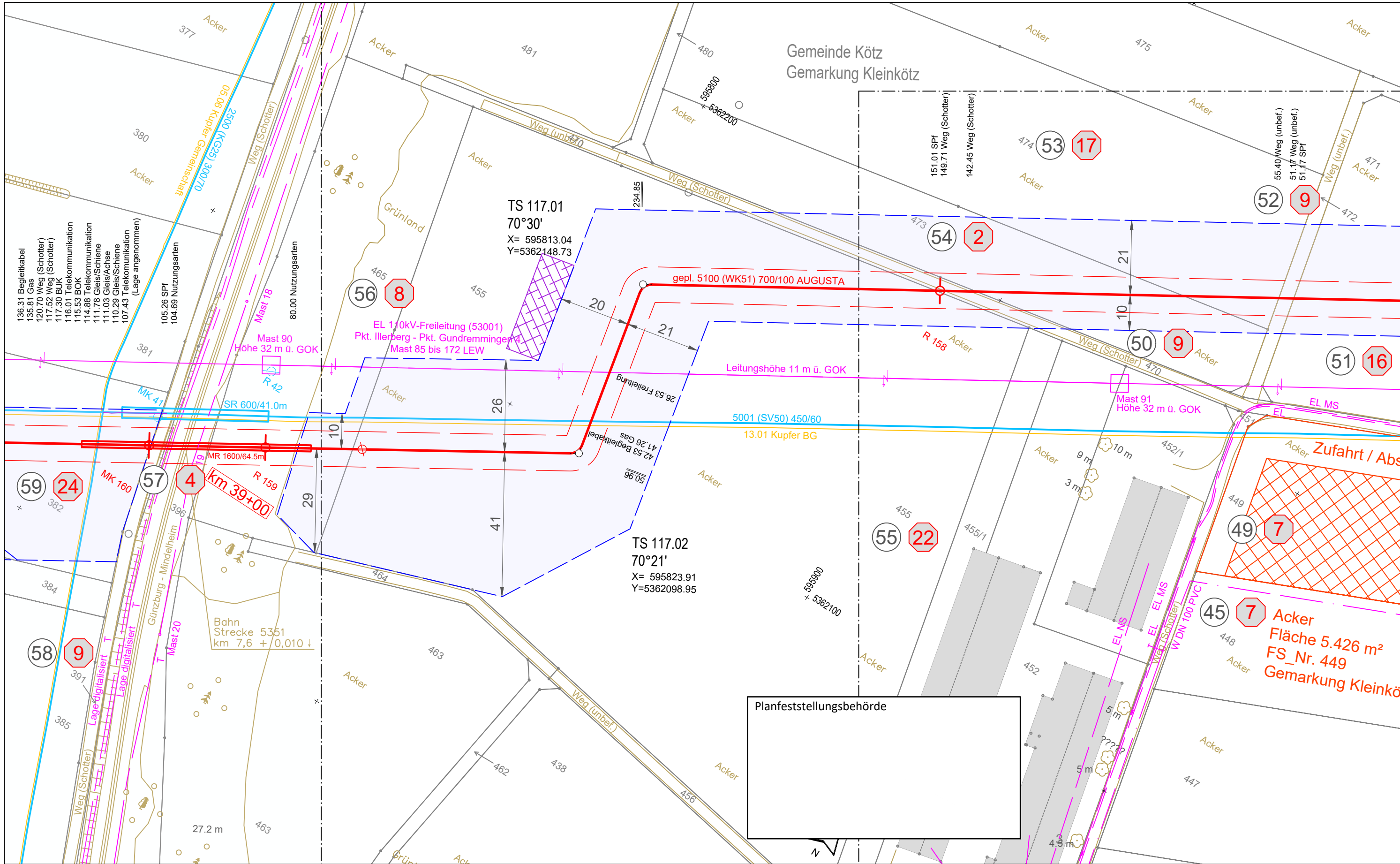
0 10 20 30 40 50 Meter

Rev.	Datum	Änderung	Geplante Gastransportleitung AUGUSTA von Wertingen nach Kötz		
			Planunterlagen zum Planfeststellungsverfahren (PF-V)		
			Plan zum Grundstücksverzeichnis Leitung		
			Leitung 5100 (WK51) DN 700 MOP 100 Schutzstreifen 10 m		
			Bundesland: Bayern	Regierungsbezirk: Schwaben	Landkreis: Günzburg
			Datum	Name	Format
			Erstellt	Döring; Hahn / WPG	DIN A3
			Geprüft	Thiele / WPG	Maßstab
			Freigegeben	Ams / bayernets	1 : 1.000
					Revision
					0
					Blatt-Nr.
					WK5100_GP_TP_TGa_116

Geobasisdaten: Bayerische Vermessungsverwaltung

Anschluss-Blatt-Nr.: 117

Anschluss-Blatt-Nr.: 115



Planfeststellungsbehörde

**Legende** (themenbezogene Auswahl zum vorliegenden Plan; weitere Verwendungen gemäß Symbol-/Zeichenerverzeichnis):

- |                       |           |  |            |
|-----------------------|-----------|--|------------|
| Gemarkung             | — · — · — | Gastransportleitung geplant            | —          |
| Flurstücks-Grenze     | —         | KKS-Anlagen geplant                    | —          |
| Topografie            | —         | Schutzstreifen (dingliche Sicherung)   | - - - -    |
| Fremdleitungen        | —         | TS-Punkt mit Nr., Winkel u. Koordinate | ○          |
| Bestand Gas bayernets | —         | Kilometrierung                         | ⊗ km 00+00 |

Grundstücks-Ordnungsnummer **32**

Eigentümer-Schlüsselnummer **10**

Schilderpfahl (SPF) ○

Schilderpfahl mit Messkontakt (MK) ○

Arbeitsstreifen 0 10 20 30 40 50 Meter

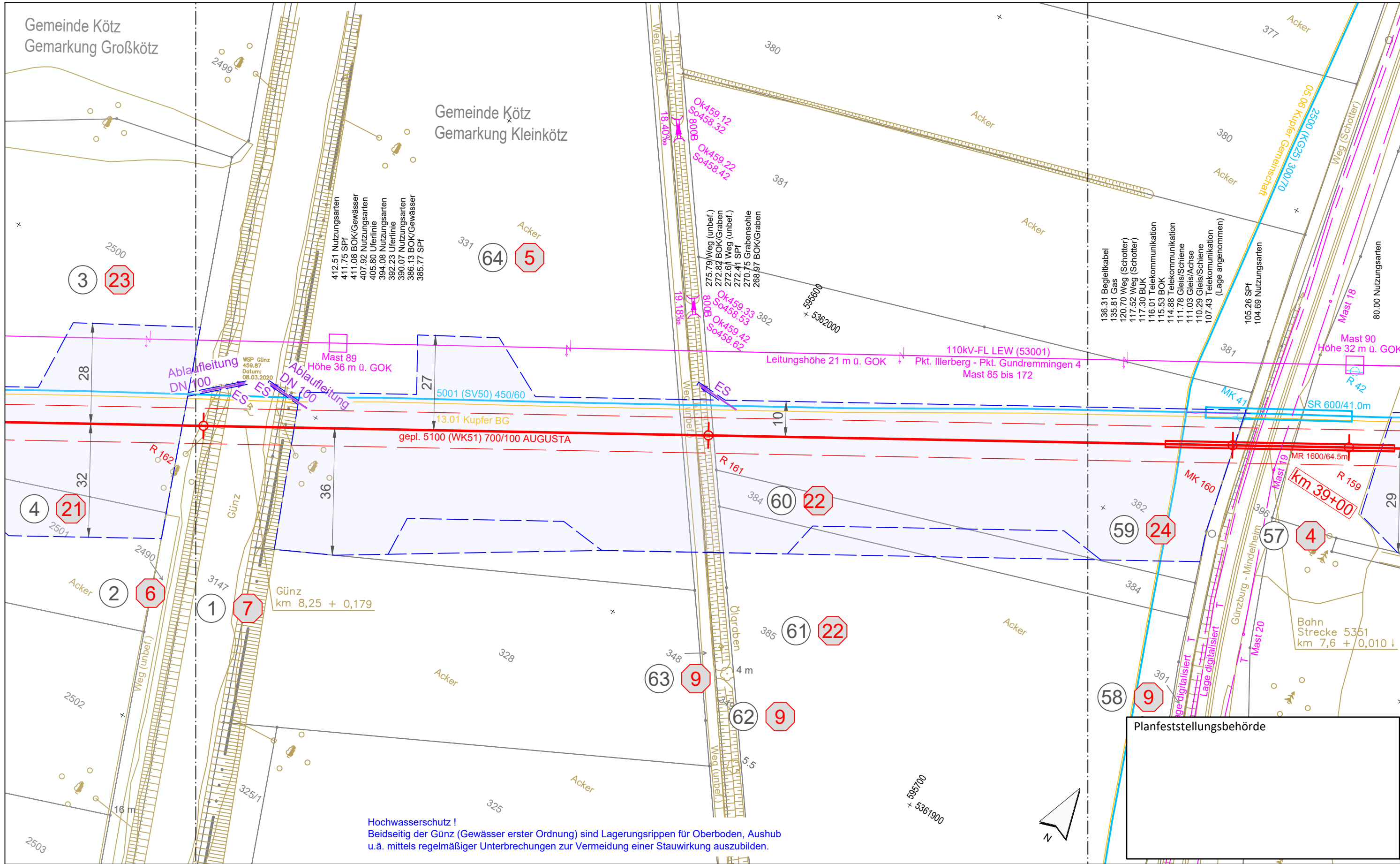
Rev.	Datum	Änderung	Geplante Gastransportleitung AUGUSTA von Wertingen nach Kötz Planunterlagen zum Planfeststellungsverfahren (PF-V)		
			<b>Plan zum Grundstücksverzeichnis Leitung</b>		
			Bundesland: Bayern	Regierungsbezirk: Schwaben	Landkreis: Günzburg
			Datum	Name	Format
			07.07.2023	Döring; Hahn / WPG	DIN A3
			Geprüft	Thiele / WPG	Maßstab
			07.07.2023		1 : 1.000
			Freigegeben	Ambs / bayernets	Revision
			07.07.2023		0
			Planname		Blatt-Nr.
			WK5100_GP_TP_TGa		117

Weihaupt Planungen GmbH  
Planung und Baubewachung

im Auftrag der  
**bayernets**  
energietechnik systeme

Anschluss-Blatt-Nr.: 118

Anschluss-Blatt-Nr.: 116



**Legende** (themenbezogene Auswahl zum vorliegenden Plan; weitere Verwendungen gemäß Symbol-/ Zeichenverzeichnis):

Gemarkung	— · — · — ·	Gastransportleitung geplant	—
Flurstücks-Grenze	—	KKS-Anlagen geplant	—
Topografie	—	Schutzstreifen (dingliche Sicherung)	- - - -
Fremdleitungen	—	TS-Punkt mit Nr., Winkel u. Koordinate	⊙
Bestand Gas bayernets	—	Kilometrierung	⊙ km 00+00

Grundstücks-Ordnungsnummer	⊙ 32
Eigentümer-Schlüsselnummer	⊙ 10
Schilderpfahl (SPF)	⊙
Schilderpfahl mit Messkontakt (MK)	⊙
Arbeitsstreifen	—

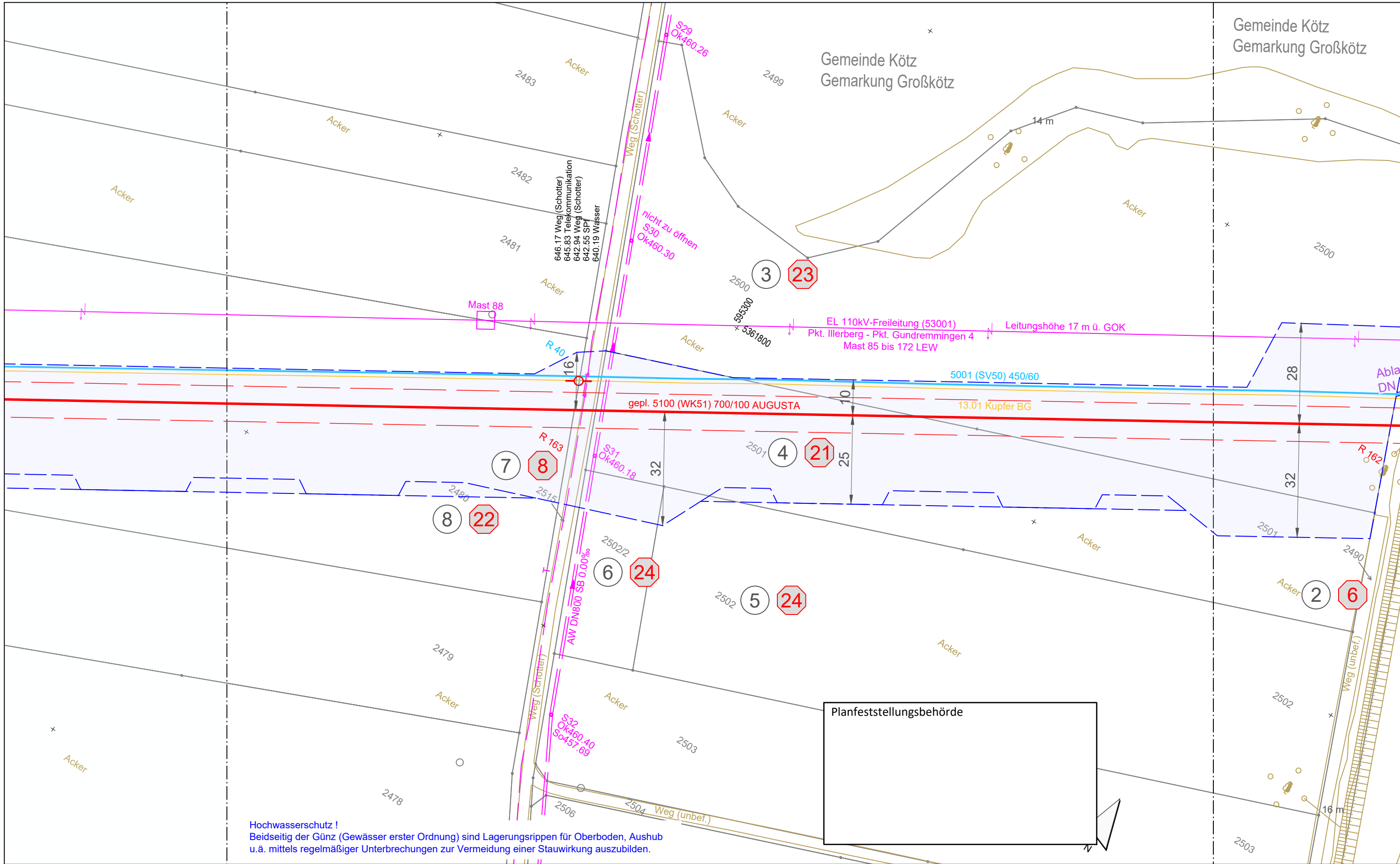
0 10 20 30 40 50 Meter

Rev.	Datum	Änderung	Geplante Gastransportleitung AUGUSTA von Wertingen nach Kötz Planunterlagen zum Planfeststellungsverfahren (PF-V)		
			Plan zum Grundstücksverzeichnis Leitung		
			Bundesland: Bayern	Regierungsbezirk: Schwaben	Landkreis: Günzburg
			Datum	Name	Format
			Erstellt	Döring; Hahn / WPG	DIN A3
			Geprüft	Thiele / WPG	Maßstab
			Freigegeben	Ams / bayernets	1 : 1.000
					Revision
					0
					Blatt-Nr.
					WK5100_GP_TP_TGa_118

Geobasisdaten: Bayerische Vermessungsverwaltung

Anschluss-Blatt-Nr.: 119

Anschluss-Blatt-Nr.: 117



Hochwasserschutz!  
Beidseitig der Günz (Gewässer erster Ordnung) sind Lagerungsrippen für Oberboden, Aushub u.ä. mittels regelmäßiger Unterbrechungen zur Vermeidung einer Stauwirkung auszubilden.



**Legende** (themenbezogene Auswahl zum vorliegenden Plan; weitere Verwendungen gemäß Symbol-/ Zeichenverzeichnis):

Gemarkung	— · — · — · —	Gastransportleitung geplant	— (red)
Flurstücks-Grenze	— (black)	KKS-Anlagen geplant	— (red dashed)
Topografie	— (yellow)	Schutzstreifen (dingliche Sicherung)	- - - - - (red dashed)
Fremdleitungen	— (purple)	TS-Punkt mit Nr., Winkel u. Koordinate	⊖ (red)
Bestand Gas bayernets	— (blue)	Kilometrierung	⊗ km 00+00

Grundstücks-Ordnungsnummer **32**

Eigentümer-Schlüsselnummer **10**

Schilderpfahl (SPf) **⊖**

Schilderpfahl mit Messkontakt (MK) **⊖**

Arbeitsstreifen

0 10 20 30 40 50 Meter

Rev.	Datum	Änderung	Geplante Gastransportleitung AUGUSTA von Wertingen nach Kötz Planunterlagen zum Planfeststellungsverfahren (PF-V)				
			<b>Plan zum Grundstücksverzeichnis Leitung</b> Leitung 5100 (WK51) DN 700 MOP 100 Schutzstreifen 10 m				
			Bundesland: Bayern	Regierungsbezirk: Schwaben	Landkreis: Günzburg		
			Datum	Name	Format	Maßstab	Revision
			Erstellt	Döring; Hahn / WPG	DIN A3	1 : 1.000	0
			Geprüft	Thiele / WPG	Plannamen		Blatt-Nr.
			Freigegeben	Ambs / bayernets	WK5100_GP_TP_TGa		119

Geobasisdaten: Bayerische Vermessungsverwaltung

Wielhaupt Planungen GmbH  
Planung und Bauberechnung  
im Auftrag der  
**bayernets**  
energietechnik systeme

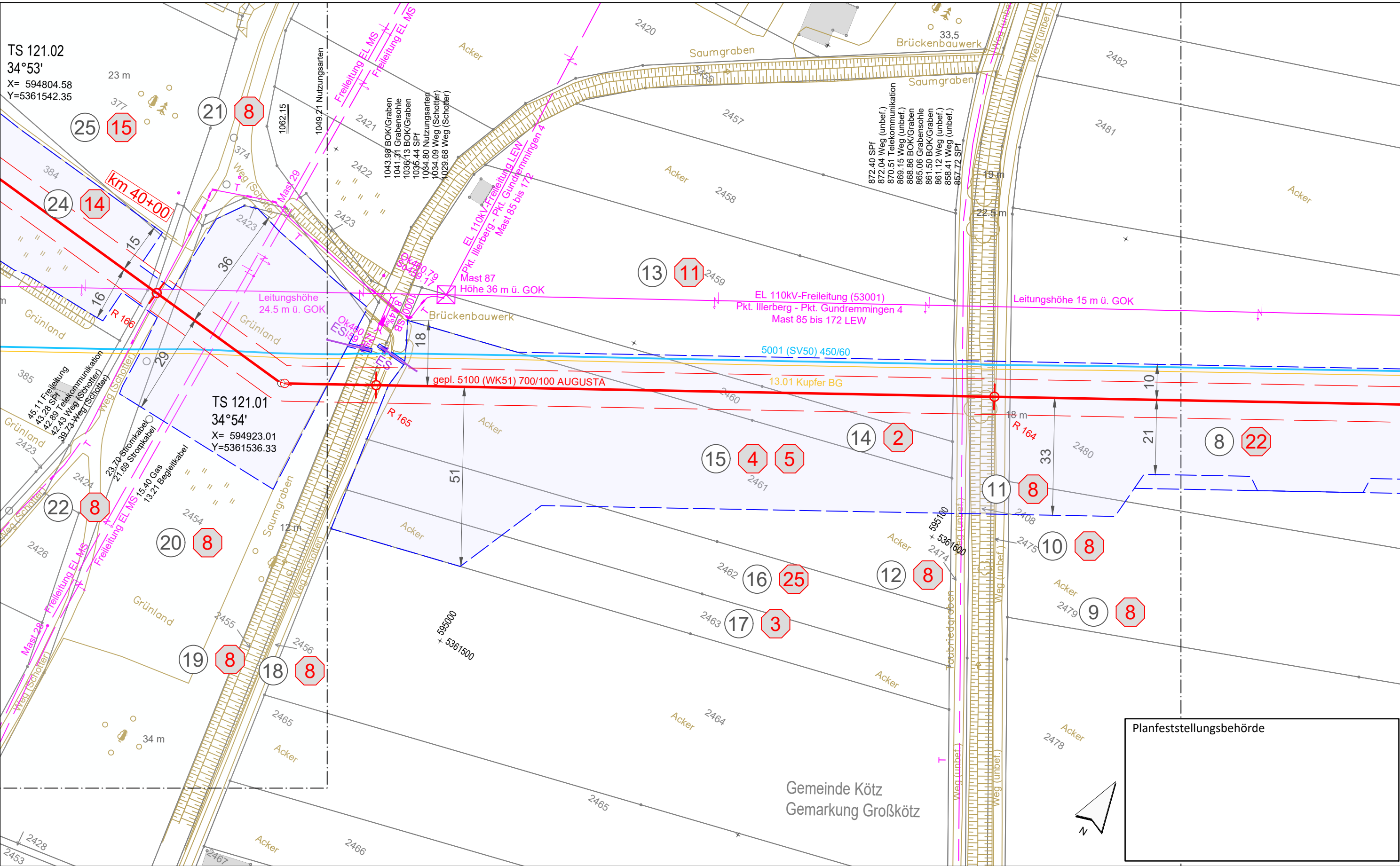
Anschluss-Blatt-Nr.: 120

Anschluss-Blatt-Nr.: 118



TS 121.02  
34°53'  
X= 594804.58  
Y=5361542.35

TS 121.01  
34°54'  
X= 594923.01  
Y=5361536.33



Gemeinde Kötz  
Gemarkung Großkötz



Planfeststellungsbehörde

**Legende** (themenbezogene Auswahl zum vorliegenden Plan; weitere Verwendungen gemäß Symbol-/ Zeichenverzeichnis):

Gemarkung	— · — · — ·	Gastransportleitung geplant	— (red)
Flurstücks-Grenze	— (black)	KKS-Anlagen geplant	— (red)
Topografie	— (yellow)	Schutzstreifen (dingliche Sicherung)	- - - (red)
Fremdleitungen	— (purple)	TS-Punkt mit Nr., Winkel u. Koordinate	⊙ (red)
Bestand Gas bayernets	— (blue)	Kilometrierung	⊙ km 00+00

Grundstücks-Ordnungsnummer **32**

Eigentümer-Schlüsselnummer **10**

Schilderpfahl (SPF)

Schilderpfahl mit Messkontakt (MK)

Arbeitsstreifen

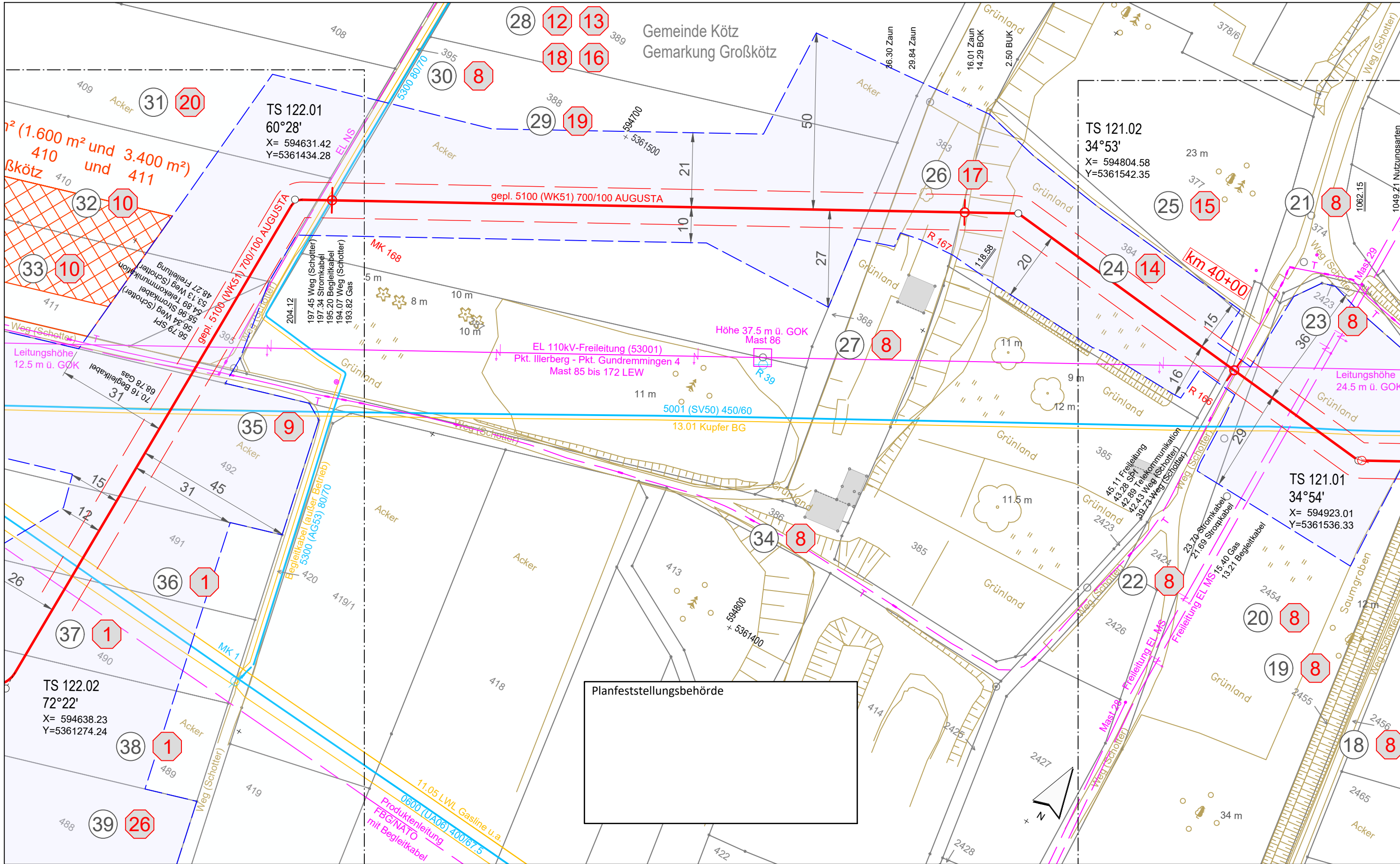
0 10 20 30 40 50 Meter

Rev.	Datum	Änderung

Geplante Gastransportleitung AUGUSTA von Wertingen nach Kötz					
Planunterlagen zum Planfeststellungsverfahren (PF-V)					
Plan zum Grundstücksverzeichnis Leitung					
Bundesland: Bayern		Regierungsbezirk: Schwaben		Landkreis: Günzburg	
Erstellt		Datum		Name	
Geprüft		Datum		Thiele / WPG	
Freigegeben		Datum		Ambs / bayernets	
Leitung 5100 (WK51) DN 700 MOP 100 Schutzstreifen 10 m			Format	Maßstab	Revision
WK5100_GP_TP_TGa_120			DIN A3	1 : 1.000	0
Planname				Blatt-Nr.	
WK5100_GP_TP_TGa_120					

Anschluss-Blatt-Nr.: 121

Anschluss-Blatt-Nr.: 119



Planfeststellungsbehörde

Legende (themenbezogene Auswahl zum vorliegenden Plan; weitere Verwendungen gemäß Symbol-/Zeichenerzeichnis):

- |                       |             |  |            |
|-----------------------|-------------|--|------------|
| Gemarkung             | — · — · — · | Gastransportleitung geplant            | —          |
| Flurstücks-Grenze     | —           | KKS-Anlagen geplant                    | —          |
| Topografie            | —           | Schutzstreifen (dingliche Sicherung)   | - - - - -  |
| Fremdleitungen        | —           | TS-Punkt mit Nr., Winkel u. Koordinate | ⊙          |
| Bestand Gas bayernets | —           | Kilometrierung                         | ⊙ km 00+00 |

Grundstücks-Ordnungsnummer **32**

Eigentümer-Schlüsselnummer **10**

Schilderpfahl (SPF) **⊙**

Schilderpfahl mit Messkontakt (MK) **⊙**

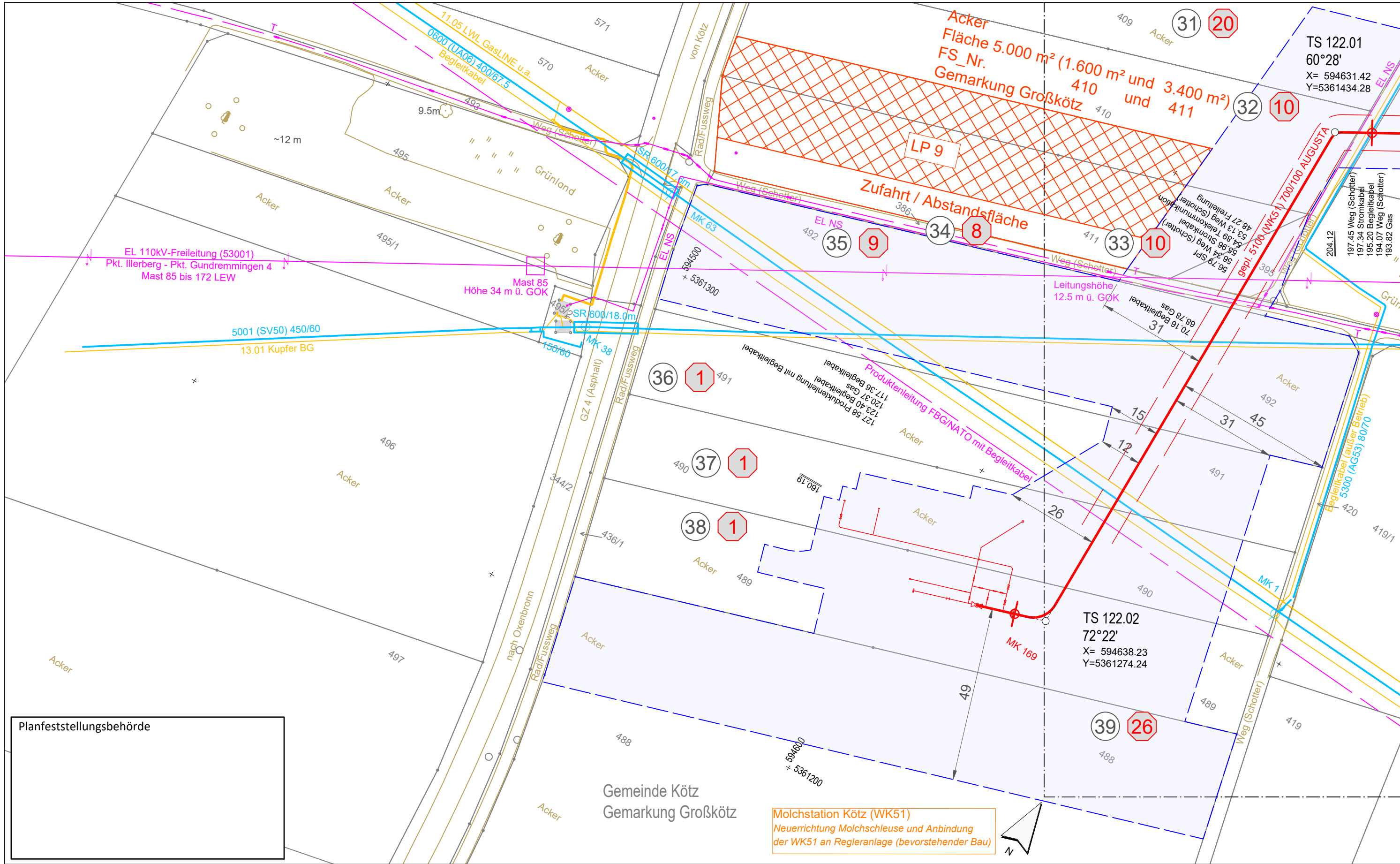
Arbeitsstreifen **— — — — —**

0 10 20 30 40 50 Meter

Rev.	Datum	Änderung	Geplante Gastransportleitung AUGUSTA von Wertingen nach Kötz Planunterlagen zum Planfeststellungsverfahren (PF-V)		
			<b>Plan zum Grundstücksverzeichnis Leitung</b>		
			Bundesland: Bayern	Regierungsbezirk: Schwaben	Landkreis: Günzburg
			Leitung 5100 (WK51) DN 700 MOP 100 Schutzstreifen 10 m		
			Erstellt	Datum	Name
			Geprüft	Datum	Name
			Freigegeben	Datum	Name
			Format	Maßstab	Revision
			Blatt-Nr.	Planname	Blatt-Nr.
			DIN A3	1 : 1.000	0
			WK5100_GP_TP_TGa	121	

Anschluss-Blatt-Nr.: 122

Anschluss-Blatt-Nr.: 120



Planfeststellungsbehörde

Gemeinde Kötz  
Gemarkung Großkötz

Molchstation Kötz (WK51)  
Neuerrichtung Molchschleuse und Anbindung  
der WK51 an Regleranlage (bevorstehender Bau)

Legende (themenbezogene Auswahl zum vorliegenden Plan; weitere Verwendungen gemäß Symbol-/Zeichenerverzeichnis):

- |                       |             |  |             |
|-----------------------|-------------|--|-------------|
| Gemarkung             | — · — · — · | Gastransportleitung geplant            | — (red)     |
| Flurstücks-Grenze     | — (grey)    | KKS-Anlagen geplant                    | — (red)     |
| Topografie            | — (yellow)  | Schutzstreifen (dingliche Sicherung)   | - - - (red) |
| Fremdleitungen        | — (magenta) | TS-Punkt mit Nr., Winkel u. Koordinate | ⊙ (red)     |
| Bestand Gas bayernets | — (blue)    | Kilometrierung                         | ⊙ km 00+00  |

Grundstücks-Ordnungsnummer **32**

Eigentümer-Schlüsselnummer **10**

Schilderpfahl (SPF) **⊙**

Schilderpfahl mit Messkontakt (MK) **⊙**

Arbeitsstreifen 0 10 20 30 40 50 Meter

Rev.	Datum	Änderung	Geplante Gastransportleitung AUGUSTA von Wertingen nach Kötz Planunterlagen zum Planfeststellungsverfahren (PF-V)		
			Plan zum Grundstücksverzeichnis Leitung		
			Bundesland: Bayern	Regierungsbezirk: Schwaben	Landkreis: Günzburg
			Datum	Name	Format
			Erstellt	Döring; Hahn / WPG	DIN A3
			Geprüft	Thiele / WPG	Maßstab
			Freigegeben	Ambs / bayernets	1 : 1.000
			Schutzstreifen 10 m		Revision
			Leitung 5100 (WK51) DN 700 MOP 100		0
			Planname		Blatt-Nr.
			WK5100_GP_TP_TGa		122

Geobasisdaten: Bayerische Vermessungsverwaltung