Festgestellt nach § 43b EnWG
nach Maßgabe des Planfeststellungsbeschlusses der
Regierung von Schwaben, Gz. RvS-SG21-3323-8/5

nachrichtlich beigefügt: Pläne mit der Kennzeichnung „überholt“

Sailer Julianna
Digital unterschrieben von Sailer Julianna
Datum: 2025.04.07 15:03:52 +02'00'

Gastransportleitung AUGUSTA der *bayernets* GmbH

Antragsunterlagen für das Planfeststellungsverfahren
gemäß § 43 Energiewirtschaftsgesetz (EnWG)
im Regierungsbezirk Schwaben

3.2 Trassierungspläne (M 1:1.000)

Rev 01 Tektur Rotversion

allgemeine Symbole

	Blattschnitt
N	Nordpfeil
628000 + 5378700	Gitterkreuz mit Koordinaten (Hoch- und Rechtswert)
km 00+00	Kilometrierung
	Gemarkung
491	Kataster
	Topografie
	Kreisgrenze
	Gemeindegrenze
	Bestand Strom (Freileitungen 110 kV, 380 kV)
	Zaun

Symbole bayernets; Bestand

5001 (SV50) 450/60	Gasleitung, nicht zu verändernder Anlagenbestand im Vorhaben
SR 600/16.0m	Schutzrohr mit Nennweite und Länge
13.05 Kupfer BG	Begleitkabel m. Bezeichnung
LWL	Lichtwellenleiterkabel
LAF	Kabel Korrosionsschutz-Anlage
ELT	Elektrokabel
Erder	Erderkabel
R	Richtungspfahl
MK	Pfahl mit Messkontakt
MK	Messkontakt
R	Messstelle
Banderder TE 1 TE 2 TE 3 TE 4 TE 5	Banderder mit Tiefenerder

Symbole bayernets; Planung

	Allgemeiner Baustellenverkehr (bis 7,5 t)
	Baustellenverkehr Schwerlast (bis 40 t)
	regionaler Baustellenverkehr
	Betrachtungsgrenze
	beengter Verkehrsraum; Schleppkurve beschränkt
	bauzeitliche Straßenabfahrt
	bauzeitliche Baustraße
	temporärer Arbeitstreifen
gepl. 5100 (WK51) 700/100 AUGUSTA	Geplante Gastransportleitung
	Schutzstreifen
TS 016.02 9°23' X= 623534.83 Y=5377178.70	Bezeichnung TS-Punkt mit Winkel und Koordinate
	Lagerplatz mit Nr.
	Gasstation geplant
	Rassengittersteine (RG)
	Asphalt (A)
	Schotterrasen (SR)
	Verbundpflaster (VP)
	Schotter (S)
	Gehölzpflanzung
	Ansaat Extensivgrünland
	Einfriedung Gebüsch
	Einfriedung Blockstufe
489.52	vorhandene Geländehöhe
	Geländeverlauf (± 0.1 m)
	Baugrube n. DIN 4124
	Baugrubensohle

	Fremdleitungen (unterflur) (≤ DN 300 Darstellung schematisch)
	Fremdleitungen (unterflur) (> DN 300 Darstellung maßstäblich)
	Fremdleitungen (oberflur)
	KKS-Anlagen geplant
	Versickerungsfläche
ES	Einleitstelle
G	Gas Merkstein, G(MK) mit Meßkontakt
	Schilderpfahl (SPf)
	Schilderpfahl mit Messkontakt (MK)
ABE	Abgrenzeinheit Erdung (Schutzschrank)
FS	Schildersäule mit Fernsprecher
	TS-Punkt (Tangentenschnittpunkt)
	Armatur allg.
	Reduzierstück
EV	Entlüftungsventil
A	Ausbläser
J	Isoliertrennstelle
KR	Kontrollrohr
WT	Wassertopf
	Klöpperboden
	Gleichrichterschrank Korrosionsschutz-Anlage
Z	Zählerschrank
	Tiefbettanode

DBE	Bezugselektrode/DBE
K MK	Kabel- oder Maßkontakt einer Korrosions-Meßstelle

Symbole zu Fremdanlagen

Leitungshöhe 8.5 m ü. GOK	E-Leitung (oberird.) fremd
FW	Fernwärmeleitung fremd (oberird.)
G RW T D EL NS EL MS EL SB W AW	Gasleitung fremd Regenwasser fremd (unterird.) Fernmeldekabel fremd (unterird.) Drainage fremd Elektrokabel Niederspannung fremd Elektrokabel Mittelspannung fremd Elektrokabel Straßenbeleuchtg. fremd Trinkwasserltg. fremd Abwasserltg. fremd
W,G,F,F?	Schieber fremd Wasser, Gas, Fernwärme, Fernoel
	Laterne fremd
Br	Brunnen fremd
	Stahlgittermast fremd
	Mast fremd
	Stahlbetonmast fremd
	Holzmast fremd
	Einlaufschacht/ Straßenablauf (Gully) fremd

Symbole Tektur

	Arbeitsstreifen Tektur
	WK51 Tektur
	Schutzstreifen Tektur
	Arbeitsstreifen überholt
	WK51 überholt
	Schutzstreifen überholt

Rev.	Datum	Änderung
01	17.07.24	Symbole Tektur ergänzt

Geplante Gastransportleitung AUGUSTA von Wertingen nach Kötz
Planunterlagen zum Planfeststellungsverfahren (PF-V)

Legende

Auswahl verwendeter Symbole und Zeichen.
Weitere Zeichenverwendungen entsprechend DIN 18702 und DIN 2425-3.

Leitung 5100 (WK51)
DN 700 MOP 100
Schutzstreifen 10 m

Weishaupt Planungen GmbH
Planung und Bauüberwachung

im Auftrag der bayernets energie transport systeme

Bundesland: Bayern	Regierungsbezirk: Schwaben	Landkreis: Günzburg			
	Datum	Name	Format	Maßstab	Revision
Erstellt	09.02.2023	Döring / WPG	DIN A3		
Geprüft	09.02.2023	Thiele / WPG	Planname		Blatt-Nr.
Freigegeben			Legende		

Planfeststellungsbehörde

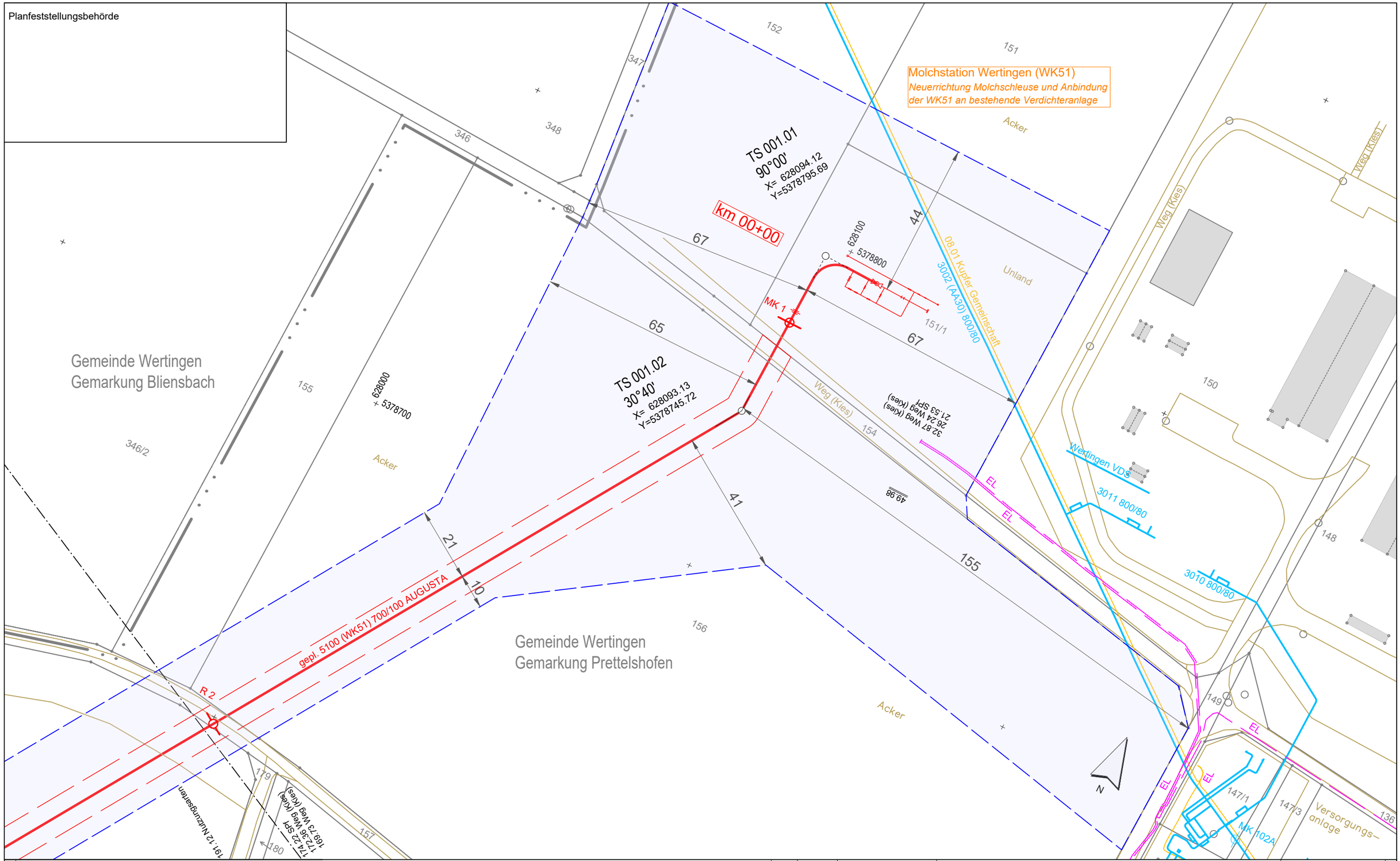

Legende (themenbezogene Auswahl zum vorliegenden Plan; weitere Verwendungen gemäß Symbol-/ Zeichenverzeichnis):

- Gemarkung
- Flurstücks-Grenze
- Topografie
- Fremdleitungen
- Bestand Gas bayernets
- Gastransportleitung geplant
- KKS-Anlagen geplant
- Schutzstreifen (dingliche Sicherung)
- TS-Punkt mit Nr., Winkel u. Koordinate
- Kilometrierung — km 00+00
- Schilderpfahl (SPf)
- Schilderpfahl mit Messkontakt (MK)
- Arbeitsstreifen

0 10 20 30 40 50 Meter

Rev.	Datum	Änderung

Geplante Gastransportleitung AUGUSTA von Wertingen nach Kötz
Planunterlagen zum Planfeststellungsverfahren (PF-V)

Trassierungsplan Lage

Leitung 5100 (WK51)
DN 700 MOP 100
Schutzstreifen 10 m

Weishaupt Planungen GmbH
Planung und Bauüberwachung

im Auftrag der bayernets energie transport systeme

Bundesland: Bayern	Regierungsbezirk: Schwaben	Landkreis: Dillingen a.d.Donau			
	Datum	Name	Format	Maßstab	Revision
Erstellt	27.04.2023	Döring; Hahn / WPG	DIN A3	1 : 1.000	0
Geprüft	27.04.2023	Thiele / WPG	Planname		Blatt-Nr.
Freigegeben	27.04.2023	Ambs / bayernets	WK5100_GP_TP_TG		001

Geobasisdaten: Bayerische Vermessungsverwaltung

Anschluss-Blatt-Nr.: 2

Anschluss-Blatt-Nr.:

WK5100_GP_TP_TG_250305_Ü+T_WPG.dwg

Gemeinde Wertingen
Gemarkung Bliensbach

TS 002.01
8°47'
X= 627934.06
Y=5378491.89

TS 002.02
45°0'
X= 627870.58
Y=5378343.36

TS 002.03
45°0'
X= 627880.06
Y=5378319.74

TS 003.01
28°20'
X= 627855.22
Y=5378261.62

gepl. 5100 (WK51) 700/100 AUGUSTA
5001 (SV50) 450/60
13.05 Kupfer BG
AW DN150 PE-HD
MK 143
MK-5 LZE
ABE
R 3
R 4
R 6
R 144
Qk443.97 So443.67
Qk444.11 So443.81
-27.10‰
14.76 Gas
13.09 Gas
Weg (unbef.)
Weg (Kies)
Straße
Acker
Grünland
Banderder
TE 1
TE 2
TE 3
TE 4
130.49 Nutzungsarten
129.89 BUK
126.16 SPf
121.57 BOK
119.51 Nutzungsarten
30.48 Radweg
27.37 Radweg
26.20 BOK
24.85 BUK/Graben
24.14 SPf
23.62 Abwasser
23.04 BOK
22.68 Straße
16.68 BOK
16.45 BOK/Graben
14.22 BUK/Graben
12.00 BOK
56.25 Weg (unbef.)
51.26 Weg (unbef.)
191.12 Nutzungsarten
Planfeststellungsbehörde

Gemeinde Wertingen
Gemarkung Prettelshofen

Legende (themenbezogene Auswahl zum vorliegenden Plan; weitere Verwendungen gemäß Symbol-/ Zeichenverzeichnis):

- Gemarkung
- Flurstücks-Grenze
- Topografie
- Fremdleitungen
- Bestand Gas bayernets
- Gastransportleitung geplant
- KKS-Anlagen geplant
- Schutzstreifen (dingliche Sicherung)
- TS-Punkt mit Nr., Winkel u. Koordinate
- Kilometrierung km 00+00
- Schilderpfahl (SPf)
- Schilderpfahl mit Messkontakt (MK)
- Arbeitsstreifen

0 10 20 30 40 50 Meter

Rev.	Datum	Änderung

Geplante Gastransportleitung AUGUSTA von Wertingen nach Kötz
Planunterlagen zum Planfeststellungsverfahren (PF-V)

Trassierungsplan Lage

Leitung 5100 (WK51)
DN 700 MOP 100
Schutzstreifen 10 m

Weishaupt Planungen GmbH
Planung und Bauüberwachung

im Auftrag der bayernets

Bundesland: Bayern	Regierungsbezirk: Schwaben	Landkreis: Dillingen a.d.Donau			
	Datum	Name	Format	Maßstab	Revision
Erstellt	27.04.2023	Döring; Hahn / WPG	DIN A3	1 : 1.000	0
Geprüft	27.04.2023	Thiele / WPG	Planname		Blatt-Nr.
Freigegeben	27.04.2023	Ambs / bayernets	WK5100_GP_TP_TG		002

Geobasisdaten: Bayerische Vermessungsverwaltung

Anschluss-Blatt-Nr.: 3

Anschluss-Blatt-Nr.: 1

WK5100_GP_TP_TG_250305_0+T_WPG.dwg

Gemeinde Wertingen
Gemarkung Bliensbach

Versickerungsfläche

Ablaufleitung DN 100

TS 003.02
0°7'
X= 627678.00
Y=5378120.47

627700
5378200

5001 (SV50) 450/60

13.05 Kupfer BG

gepl. 5100 (WK51) 700/100 AUGUSTA

23.94 Weg (Asphalt)
23.41 Telekommunikation
19.71 Weg (Asphalt)
17.72 BOK
16.64 BUK/Graben
16.46 Entwässerungsanlage
14.50 Telekommunikation
14.50 SPf
14.02 BOK
10.13 Straße
2.26 Straße
1.52 BOK

225.12 Telekommunikation
225.04 Stromkabel
224.87 BUK
224.85 Telekommunikation

ST2033
Abschnitt 455
Station 0,5 + 0,168

78.03 Nutzungsaten
77.46 Freileitung

38.74 BOK
36.31 BUK/Graben
33.74 SPf
33.57 BOK

TS 003.01
28°20'
X= 627855.22
Y=5378261.62

Mast 202
Höhe 8.5 m ü. GOK

Mast 201
Höhe 11 m ü. GOK

Leitungshöhe 10 m ü. GOK

Leitungshöhe 8.5 m ü. GOK

Mast 200
Höhe 10 m ü. GOK

Mast 199
Höhe 11 m ü. GOK

EL MS

AW DN150 PE-HD

Gemeinde Wertingen
Gemarkung Prettelshofen

627800
5378100

Planfeststellungsbehörde

Legende (themenbezogene Auswahl zum vorliegenden Plan; weitere Verwendungen gemäß Symbol-/ Zeichenverzeichnis):

- Gemarkung
- Flurstücks-Grenze
- Topografie
- Fremdleitungen
- Bestand Gas bayernets
- Gastransportleitung geplant
- KKS-Anlagen geplant
- Schutzstreifen (dingliche Sicherung)
- TS-Punkt mit Nr., Winkel u. Koordinate
- Kilometrierung km 00+00
- Schilderpfahl (SPf)
- Schilderpfahl mit Messkontakt (MK)
- Arbeitsstreifen

0 10 20 30 40 50 Meter

Rev.	Datum	Änderung

Geplante Gastransportleitung AUGUSTA von Wertingen nach Kötz
Planunterlagen zum Planfeststellungsverfahren (PF-V)

Trassierungsplan Lage

Leitung 5100 (WK51)
DN 700 MOP 100
Schutzstreifen 10 m

Weishaupt Planungen GmbH
Planung und Bauüberwachung

im Auftrag der bayernets energie für transport-systeme

Bundesland: Bayern	Regierungsbezirk: Schwaben	Landkreis: Dillingen a.d.Donau			
	Datum	Name	Format	Maßstab	Revision
Erstellt	27.04.2023	Döring; Hahn / WPG	DIN A3	1 : 1.000	0
Geprüft	27.04.2023	Thiele / WPG	Planname		Blatt-Nr.
Freigegeben	27.04.2023	Ambs / bayernets	WK5100_GP_TP_TG		003

Geobasisdaten: Bayerische Vermessungsverwaltung

Anschluss-Blatt-Nr.: 4

Anschluss-Blatt-Nr.: 2

WK5100_GP_TP_TG_250305_Ü+T_WPG.dwg

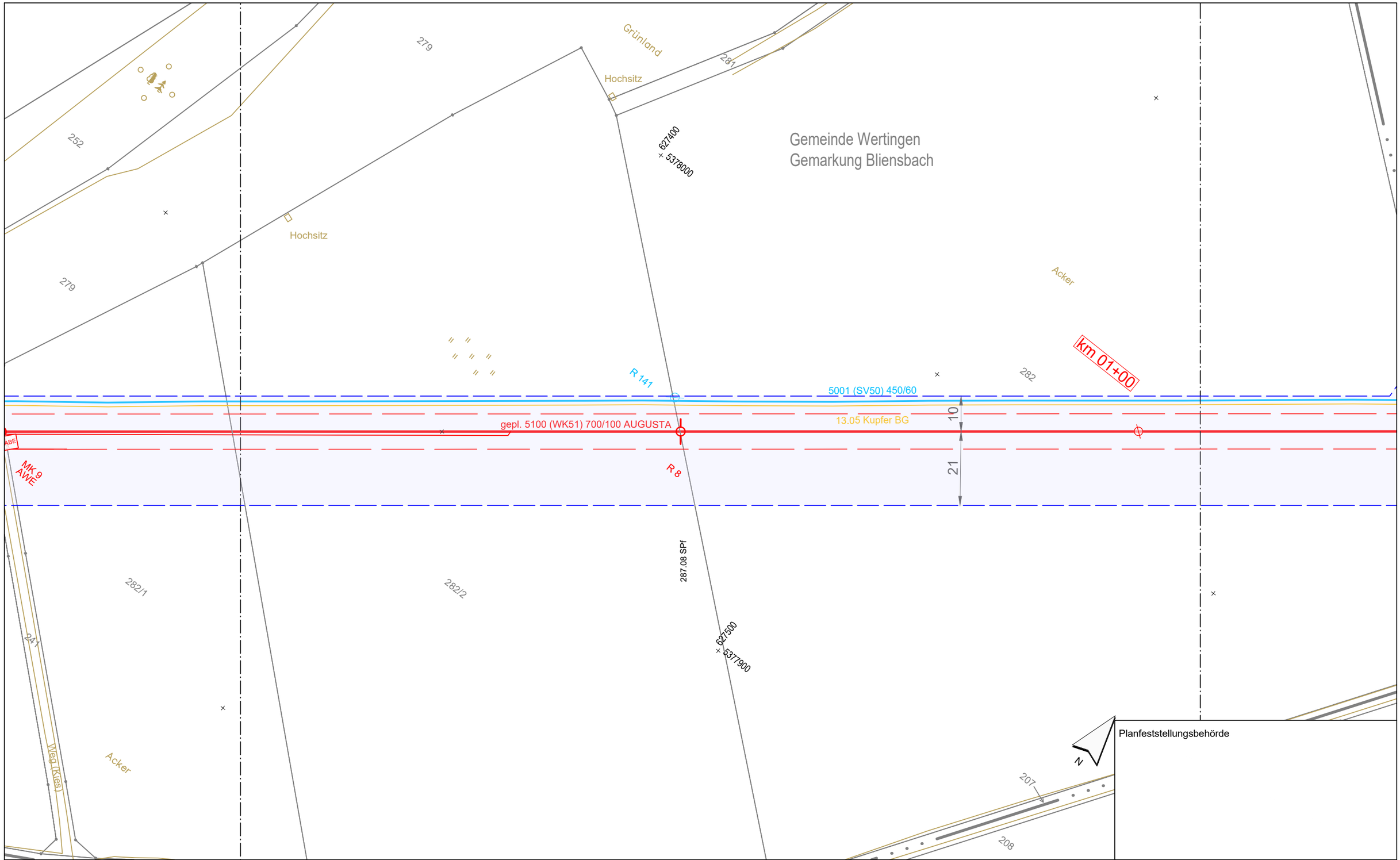

Legende (themenbezogene Auswahl zum vorliegenden Plan; weitere Verwendungen gemäß Symbol-/ Zeichenverzeichnis):

- Gemarkung
- Flurstücks-Grenze
- Topografie
- Fremdleitungen
- Bestand Gas bayernets
- Gastransportleitung geplant
- KKS-Anlagen geplant
- Schutzstreifen (dingliche Sicherung)
- TS-Punkt mit Nr., Winkel u. Koordinate
- Kilometrierung km 00+00
- Schilderpfahl (SPf)
- Schilderpfahl mit Messkontakt (MK)
- Arbeitsstreifen

0 10 20 30 40 50 Meter

Rev.	Datum	Änderung

Geplante Gastransportleitung AUGUSTA von Wertingen nach Kötz
Planunterlagen zum Planfeststellungsverfahren (PF-V)

Trassierungsplan Lage

Leitung 5100 (WK51)
DN 700 MOP 100
Schutzstreifen 10 m

Weishaupt Planungen GmbH
Planung und Bauüberwachung

im Auftrag der bayernets

Bundesland: Bayern	Regierungsbezirk: Schwaben	Landkreis: Dillingen a.d.Donau			
	Datum	Name	Format	Maßstab	Revision
Erstellt	27.04.2023	Döring; Hahn / WPG	DIN A3	1 : 1.000	0
Geprüft	27.04.2023	Thiele / WPG	Planname		Blatt-Nr.
Freigegeben	27.04.2023	Ambs / bayernets	WK5100_GP_TP_TG		004

Geobasisdaten: Bayerische Vermessungsverwaltung

Anschluss-Blatt-Nr.: 5

Anschluss-Blatt-Nr.: 3

WK5100_GP_TP_TG_250305_0+T_WPG.dwg

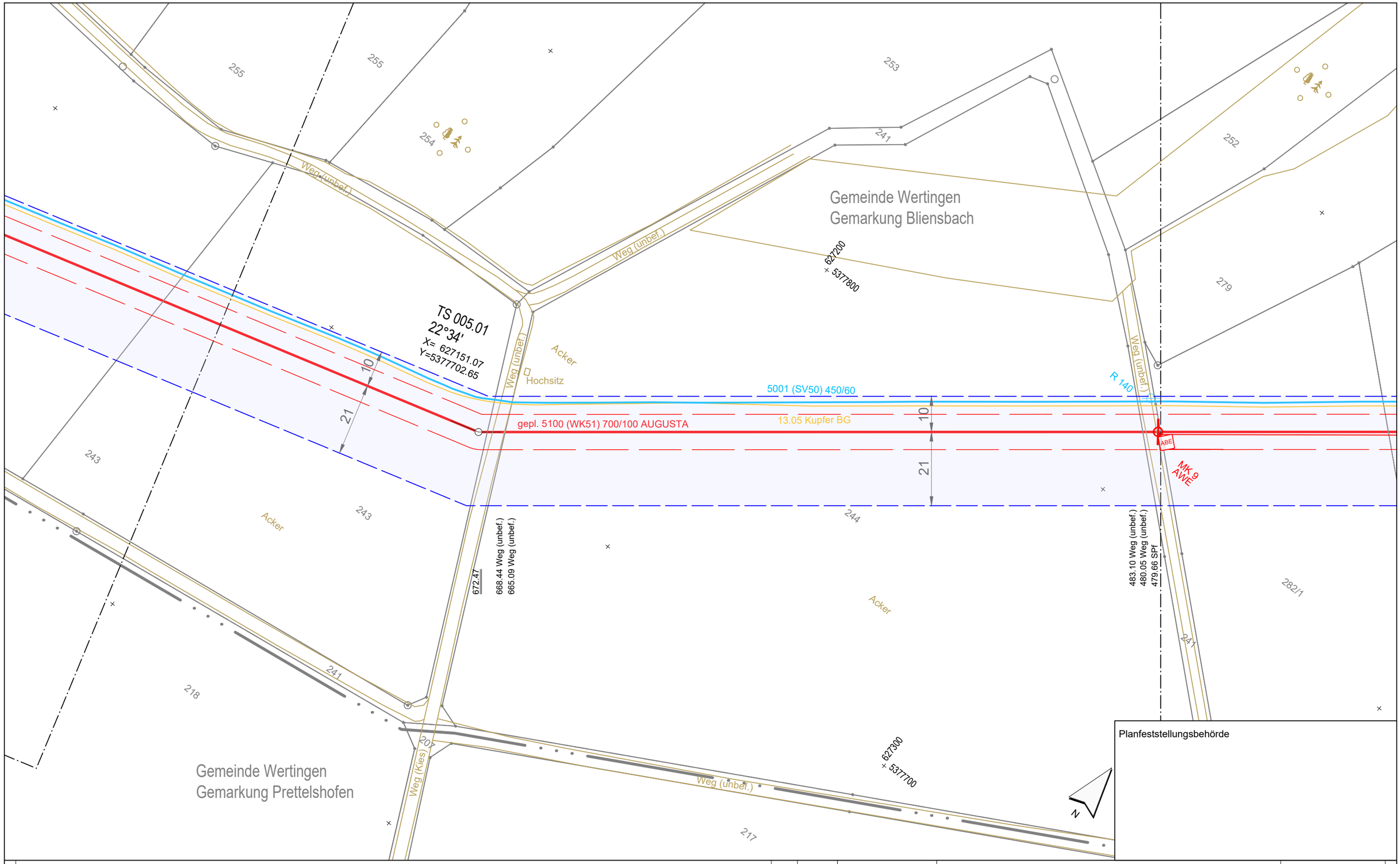

Planfeststellungsbehörde

Legende (themenbezogene Auswahl zum vorliegenden Plan; weitere Verwendungen gemäß Symbol-/ Zeichenverzeichnis):

- Gemarkung
- Flurstücks-Grenze
- Topografie
- Fremdleitungen
- Bestand Gas bayernets
- Gastransportleitung geplant
- KKS-Anlagen geplant
- Schutzstreifen (dingliche Sicherung)
- TS-Punkt mit Nr., Winkel u. Koordinate
- Kilometrierung (km 00+00)
- Schilderpfahl (SPf)
- Schilderpfahl mit Messkontakt (MK)
- Arbeitsstreifen

0 10 20 30 40 50 Meter

Rev.	Datum	Änderung

Geplante Gastransportleitung AUGUSTA von Wertingen nach Kötz
Planunterlagen zum Planfeststellungsverfahren (PF-V)

Trassierungsplan Lage

Leitung 5100 (WK51)
DN 700 MOP 100
Schutzstreifen 10 m

Weishaupt Planungen GmbH
Planung und Bauüberwachung

im Auftrag der bayernets
energie transport systeme

Bundesland: Bayern	Regierungsbezirk: Schwaben	Landkreis: Dillingen a.d.Donau			
	Datum	Name	Format	Maßstab	Revision
Erstellt	27.04.2023	Döring; Hahn / WPG	DIN A3	1 : 1.000	0
Geprüft	27.04.2023	Thiele / WPG	Planname		Blatt-Nr.
Freigegeben	27.04.2023	Ambs / bayernets	WK5100_GP_TP_TG		005

Geobasisdaten: Bayerische Vermessungsverwaltung

Anschluss-Blatt-Nr.: 6

Anschluss-Blatt-Nr.: 4

WK5100_GP_TP_TG_250305_Ü+T_WPG.dwg

Acker
Weg (unbef.)
238
239
240
611/1
Acker
611
Acker
Weg (Kies)
609
261
21 m
259
255
Gemeinde Wertingen
Gemarkung Bliensbach
242
Acker
Banderder
MK 139
TE 5
TE 4
TE 3
TE 2
TE 1
5001 (SV50) 450/60
13.05 Kupfer BG
gepl. 5100 (WK51) 700/100 AUGUSTA
14
10
18
10
25
21
38
44
MK 11
AWE
MK 10
LZE
609
611
609/1
Acker
448.01 SPf
447.28 Weg (Kies)
444.18 Weg (Kies)
Zufahrt / Abstandsfläche
LP 1
Gemeinde Laugna
Gemarkung Laugna
Acker
Fläche 3.775 m²
FS_Nr. 611
Gemarkung Laugna
303.96 Nutzungsarten
302.18 SPf
296.82 Nutzungsarten
241
Weg (unbef.)
627000
5377600
243
218
219
13 m
Gemeinde Wertingen
Gemarkung Prettelshofen
626900
5377500
Acker
N

Planfeststellungsbehörde

Anschluss-Blatt-Nr.: 7

Legende (themenbezogene Auswahl zum vorliegenden Plan; weitere Verwendungen gemäß Symbol-/ Zeichenverzeichnis):

- Gemarkung
- Flurstücks-Grenze
- Topografie
- Fremdleitungen
- Bestand Gas bayernets
- Gastransportleitung geplant
- KKS-Anlagen geplant
- Schutzstreifen (dingliche Sicherung)
- TS-Punkt mit Nr., Winkel u. Koordinate
- Kilometrierung km 00+00
- Schilderpfahl (SPf)
- Schilderpfahl mit Messkontakt (MK)
- Arbeitsstreifen

0 10 20 30 40 50 Meter

Rev.	Datum	Änderung

Geplante Gastransportleitung AUGUSTA von Wertingen nach Kötz
Planunterlagen zum Planfeststellungsverfahren (PF-V)

Trassierungsplan Lage

Leitung 5100 (WK51)
DN 700 MOP 100
Schutzstreifen 10 m

Weishaupt Planungen GmbH
Planung und Bauüberwachung

im Auftrag der
bayernets
energie transport gestalten

Bundesland: Bayern	Regierungsbezirk: Schwaben	Landkreis: Dillingen a.d.Donau			
	Datum	Name	Format	Maßstab	Revision
Erstellt	27.04.2023	Döring; Hahn / WPG	DIN A3	1 : 1.000	0
Geprüft	27.04.2023	Thiele / WPG	Planname		Blatt-Nr.
Freigegeben	27.04.2023	Ambs / bayernets	WK5100_GP_TP_TG		006

Geobasisdaten: Bayerische Vermessungsverwaltung

Anschluss-Blatt-Nr.: 5

WK5100_GP_TP_TG_250305_Ü+T_WPG.dwg

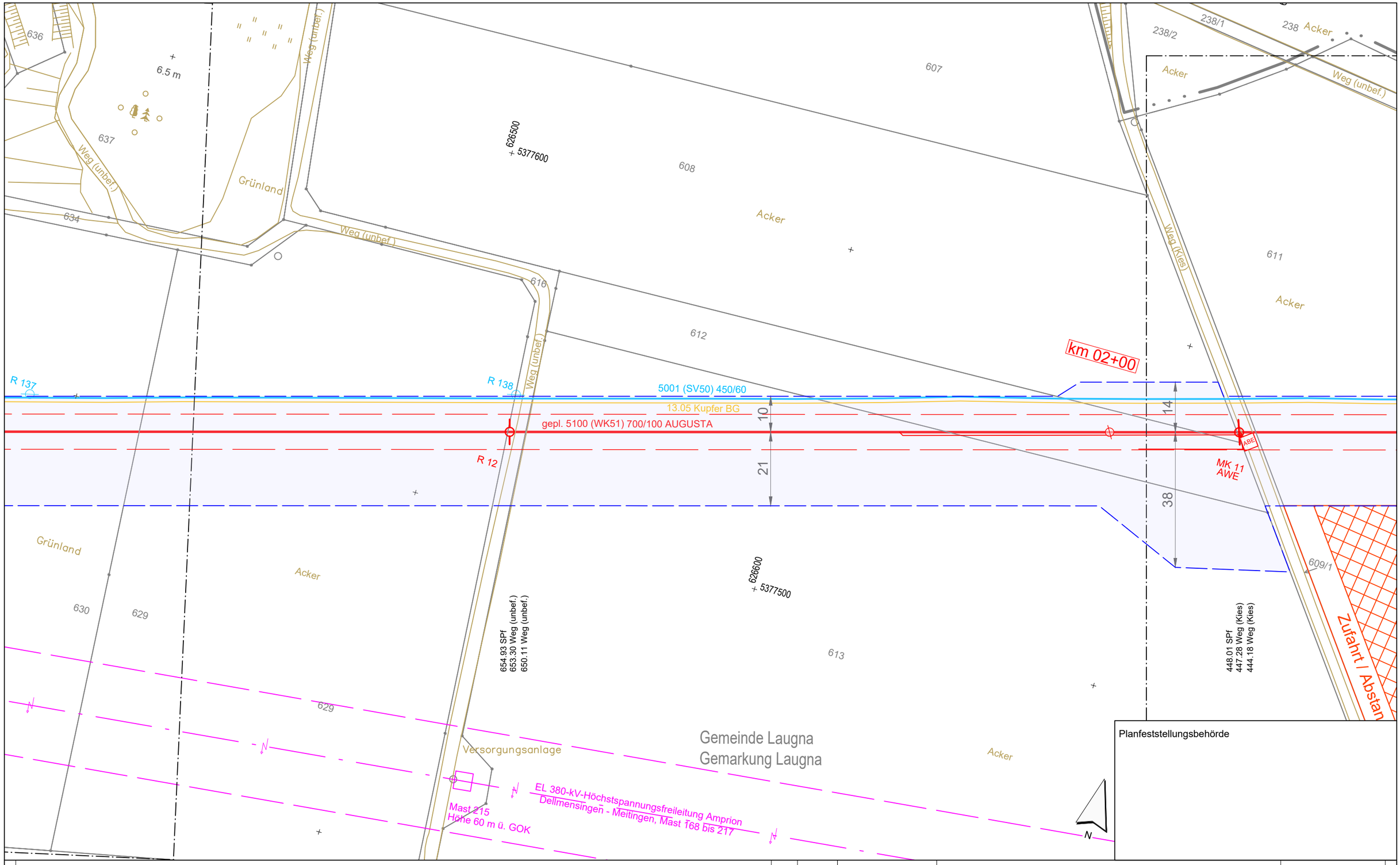

Planfeststellungsbehörde

Legende (themenbezogene Auswahl zum vorliegenden Plan; weitere Verwendungen gemäß Symbol-/ Zeichenverzeichnis):

- Gemarkung
- Flurstücks-Grenze
- Topografie
- Fremdleitungen
- Bestand Gas bayernets
- Gastransportleitung geplant
- KKS-Anlagen geplant
- Schutzstreifen (dingliche Sicherung)
- TS-Punkt mit Nr., Winkel u. Koordinate
- Kilometrierung km 00+00
- Schilderpfahl (SPf)
- Schilderpfahl mit Messkontakt (MK)
- Arbeitsstreifen

0 10 20 30 40 50 Meter

Rev.	Datum	Änderung

Geplante Gastransportleitung AUGUSTA von Wertingen nach Kötz
Planunterlagen zum Planfeststellungsverfahren (PF-V)

Trassierungsplan Lage

Leitung 5100 (WK51)
DN 700 MOP 100
Schutzstreifen 10 m

Weishaupt Planungen GmbH
Planung und Bauüberwachung

im Auftrag der bayernets energie transport systeme

Bundesland: Bayern	Regierungsbezirk: Schwaben	Landkreis: Dillingen a.d.Donau			
	Datum	Name	Format	Maßstab	Revision
Erstellt	27.04.2023	Döring; Hahn / WPG	DIN A3	1 : 1.000	0
Geprüft	27.04.2023	Thiele / WPG	Planname		Blatt-Nr.
Freigegeben	27.04.2023	Ambs / bayernets	WK5100_GP_TP_TG		007

Geobasisdaten: Bayerische Vermessungsverwaltung

Anschluss-Blatt-Nr.: 8

Anschluss-Blatt-Nr.: 6

WK5100_GP_TP_TG_250305_0+T_WPG.dwg

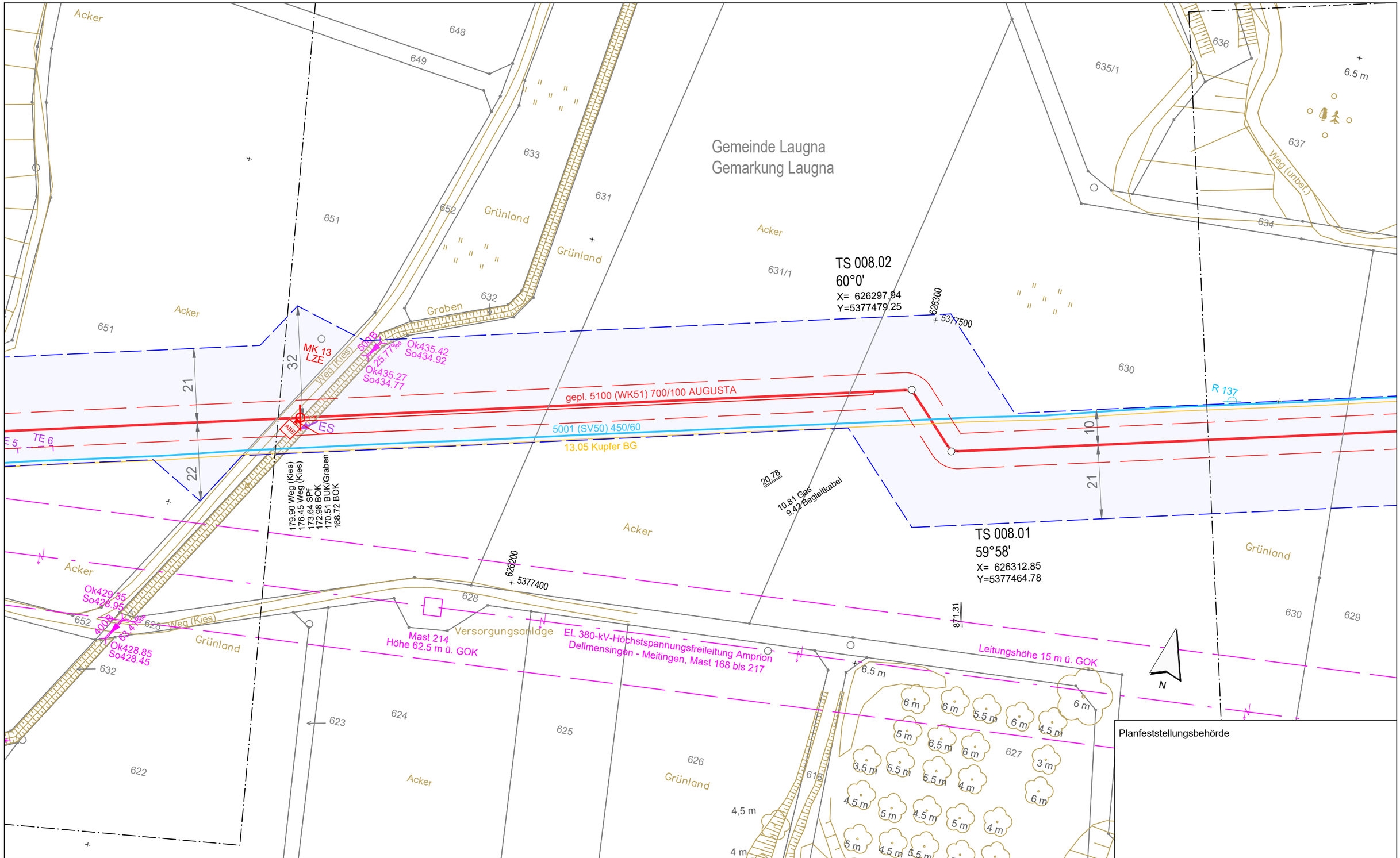

Anschluss-Blatt-Nr.: 9

Legende (themenbezogene Auswahl zum vorliegenden Plan; weitere Verwendungen gemäß Symbol-/ Zeichenverzeichnis):

- Gemarkung
- Flurstücks-Grenze
- Topografie
- Fremdleitungen
- Bestand Gas bayernets
- Gastransportleitung geplant
- KKS-Anlagen geplant
- Schutzstreifen (dingliche Sicherung)
- TS-Punkt mit Nr., Winkel u. Koordinate
- Kilometrierung km 00+00
- Schilderpfahl (SPf)
- Schilderpfahl mit Messkontakt (MK)
- Arbeitsstreifen

0 10 20 30 40 50 Meter

Rev.	Datum	Änderung

Geplante Gastransportleitung AUGUSTA von Wertingen nach Kötz
Planunterlagen zum Planfeststellungsverfahren (PF-V)

Trassierungsplan Lage

Leitung 5100 (WK51)
DN 700 MOP 100
Schutzstreifen 10 m

Weishaupt Planungen GmbH
Planung und Bauüberwachung

im Auftrag der bayernets energie transport systeme

Bundesland: Bayern | Regierungsbezirk: Schwaben | Landkreis: Dillingen a.d.Donau

	Datum	Name	Format	Maßstab	Revision
Erstellt	27.04.2023	Döring; Hahn / WPG	DIN A3	1 : 1.000	0
Geprüft	27.04.2023	Thiele / WPG	Planname		Blatt-Nr.
Freigegeben	27.04.2023	Ambs / bayernets	WK5100_GP_TP_TG		008

Geobasisdaten: Bayerische Vermessungsverwaltung

Anschluss-Blatt-Nr.: 7

WK5100_GP_TP_TG_250305_U+T_WPG.dwg

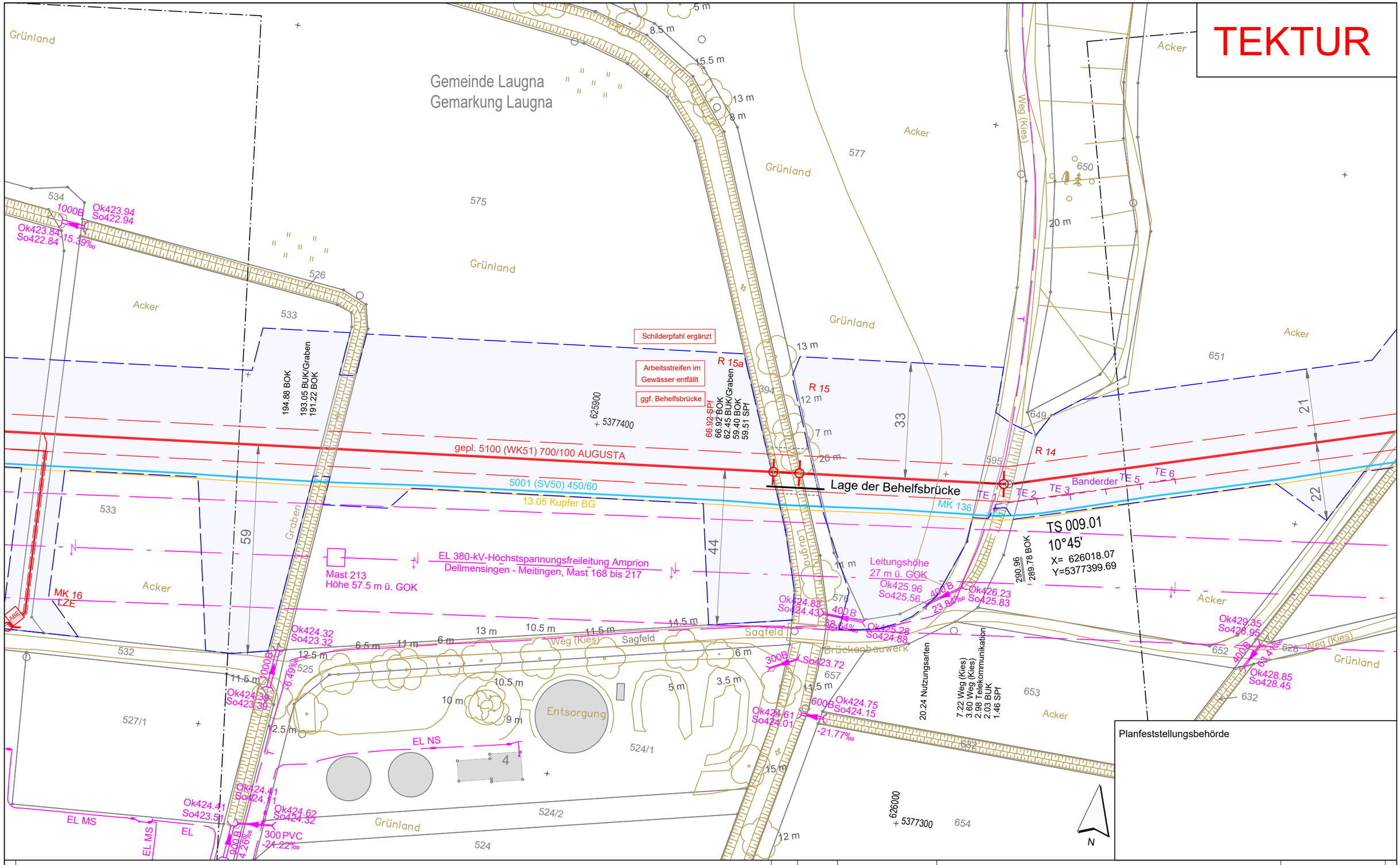

Planfeststellungsbehörde

Legende (themenbezogene Auswahl zum vorliegenden Plan; weitere Verwendungen gemäß Symbol-/ Zeichenverzeichnis):

- Gemarkung
- Flurstücks-Grenze
- Topografie
- Fremdleitungen
- Bestand Gas bayernets
- Gastransportleitung geplant
- KKS-Anlagen geplant
- Schutzstreifen (dingliche Sicherung)
- TS-Punkt mit Nr., Winkel u. Koordinate
- Kilometrierung km 00+00
- Schilderpfahl (SPf)
- Schilderpfahl mit Messkontakt (MK)
- Arbeitsstreifen

0 10 20 30 40 50 Meter

Rev.	Datum	Änderung
02	05.03.25	Behelfsbrücke Laugna
01	21.06.24	Anpassung Arbeitsstreifen Laugna, Erg. Spf

Geplante Gastransportleitung AUGUSTA von Wertingen nach Kötz
Planunterlagen zum Planfeststellungsverfahren (PF-V)

Trassierungsplan Lage

Leitung 5100 (WK51)
DN 700 MOP 100
Schutzstreifen 10 m

Weishaupt Planungen GmbH
Planung und Bauüberwachung

im Auftrag der bayernets

Bundesland: Bayern	Regierungsbezirk: Schwaben	Landkreis: Dillingen a.d.Donau			
	Datum	Name	Format	Maßstab	Revision
Erstellt	27.04.2023	Döring; Hahn / WPG	DIN A3	1 : 1.000	02
Geprüft	27.04.2023	Thiele / WPG	Planname		Blatt-Nr.
Freigegeben	27.04.2023	Ambs / bayernets	WK5100_GP_TP_TG_TEKTUR		009

Geobasisdaten: Bayerische Vermessungsverwaltung

Anschluss-Blatt-Nr.: 10

Anschluss-Blatt-Nr.: 8

WK5100_GP_TP_TG_250305_0+T_WPG.dwg

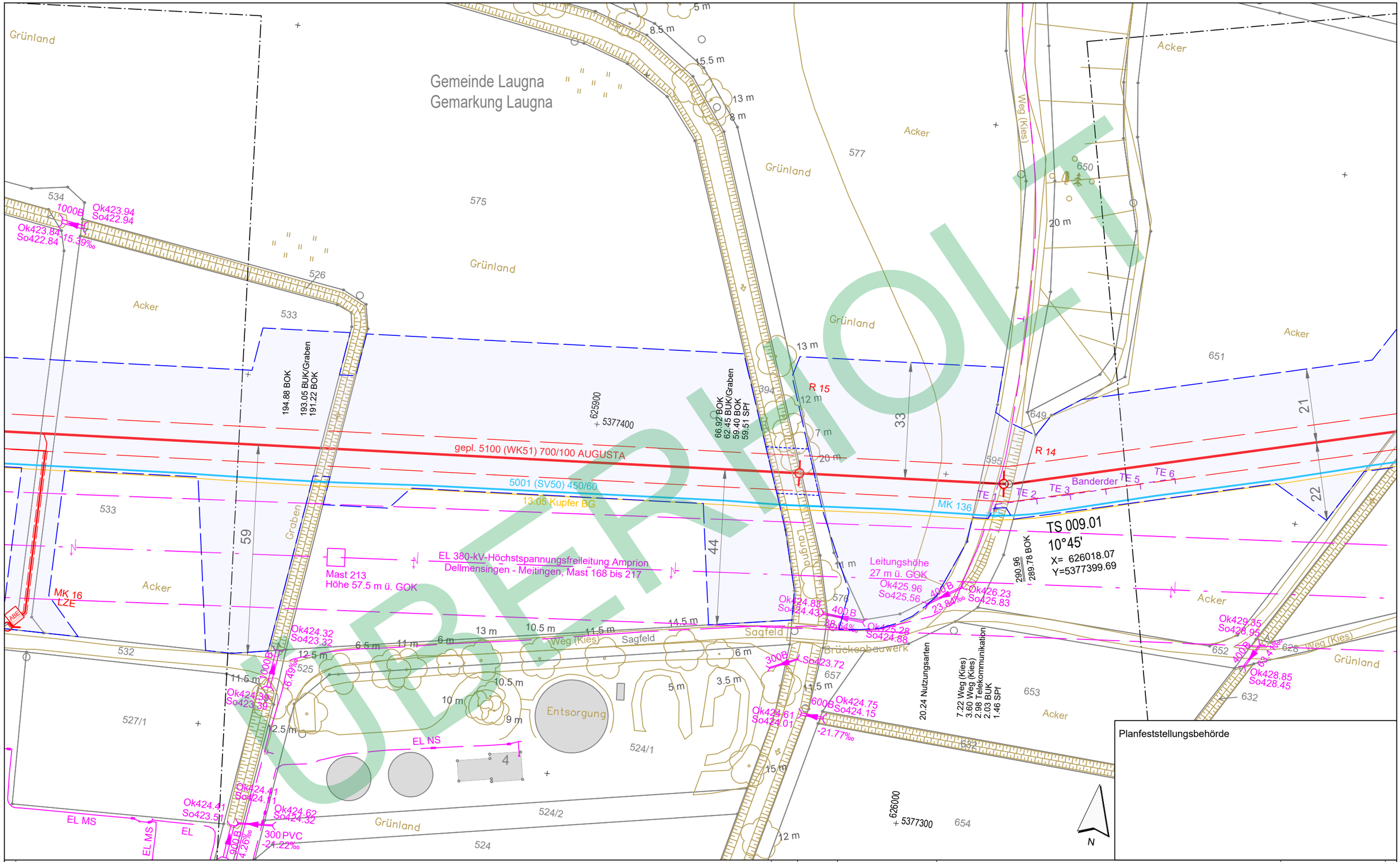

Legende (themenbezogene Auswahl zum vorliegenden Plan; weitere Verwendungen gemäß Symbol-/ Zeichenverzeichnis):

- Gemarkung
- Flurstücks-Grenze
- Topografie
- Fremdleitungen
- Bestand Gas bayernets
- Gastransportleitung geplant
- KKS-Anlagen geplant
- Schutzstreifen (dingliche Sicherung)
- TS-Punkt mit Nr., Winkel u. Koordinate
- Kilometrierung — km 00+00
- Schilderpfahl (SPf)
- Schilderpfahl mit Messkontakt (MK)
- Arbeitsstreifen

0 10 20 30 40 50 Meter

Rev.	Datum	Änderung

Geplante Gastransportleitung AUGUSTA von Wertingen nach Kötz
Planunterlagen zum Planfeststellungsverfahren (PF-V)

Trassierungsplan Lage

Leitung 5100 (WK51)
DN 700 MOP 100
Schutzstreifen 10 m

Weishaupt Planungen GmbH
Planung und Bauüberwachung

im Auftrag der bayernets energie transport systeme

Bundesland: Bayern	Regierungsbezirk: Schwaben	Landkreis: Dillingen a.d.Donau			
	Datum	Name	Format	Maßstab	Revision
Erstellt	27.04.2023	Döring; Hahn / WPG	DIN A3	1 : 1.000	0
Geprüft	27.04.2023	Thiele / WPG	Planname		Blatt-Nr.
Freigegeben	27.04.2023	Ambs / bayernets	WK5100_GP_TP_TG_		009_Ü

Geobasisdaten: Bayerische Vermessungsverwaltung

- überholt

Anschluss-Blatt-Nr.: ##

Anschluss-Blatt-Nr.: ##

WK5100_GP_TP_TG_250305_0+T_WPG.dwg

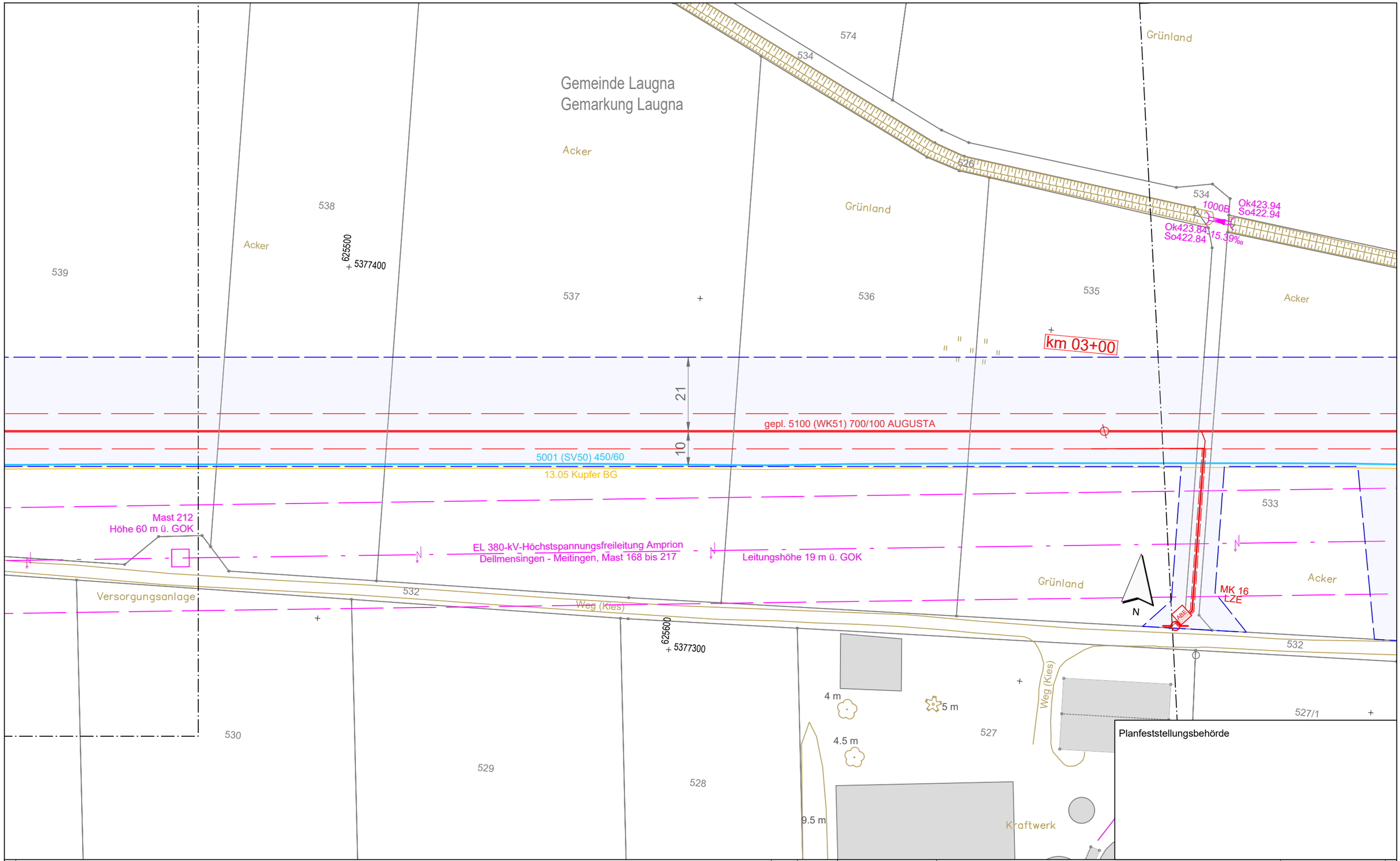

Planfeststellungsbehörde

Anschluss-Blatt-Nr.: 11

Legende (themenbezogene Auswahl zum vorliegenden Plan; weitere Verwendungen gemäß Symbol-/ Zeichenverzeichnis):

- Gemarkung
- Flurstücks-Grenze
- Topografie
- Fremdleitungen
- Bestand Gas bayernets
- Gastransportleitung geplant
- KKS-Anlagen geplant
- Schutzstreifen (dingliche Sicherung)
- TS-Punkt mit Nr., Winkel u. Koordinate
- Kilometrierung km 00+00
- Schilderpfahl (SPf)
- Schilderpfahl mit Messkontakt (MK)
- Arbeitsstreifen

0 10 20 30 40 50 Meter

Rev.	Datum	Änderung

Geplante Gastransportleitung AUGUSTA von Wertingen nach Kötz
Planunterlagen zum Planfeststellungsverfahren (PF-V)

Trassierungsplan Lage

Leitung 5100 (WK51)
DN 700 MOP 100
Schutzstreifen 10 m

Weishaupt Planungen GmbH
Planung und Bauüberwachung

im Auftrag der bayernets

Bundesland: Bayern	Regierungsbezirk: Schwaben	Landkreis: Dillingen a.d.Donau			
	Datum	Name	Format	Maßstab	Revision
Erstellt	27.04.2023	Döring; Hahn / WPG	DIN A3	1 : 1.000	0
Geprüft	27.04.2023	Thiele / WPG	Planname		Blatt-Nr.
Freigegeben	27.04.2023	Ambs / bayernets	WK5100_GP_TP_TG		010

Geobasisdaten: Bayerische Vermessungsverwaltung

Anschluss-Blatt-Nr.: 9

WK5100_GP_TP_TG_250305_0+T_WPG.dwg

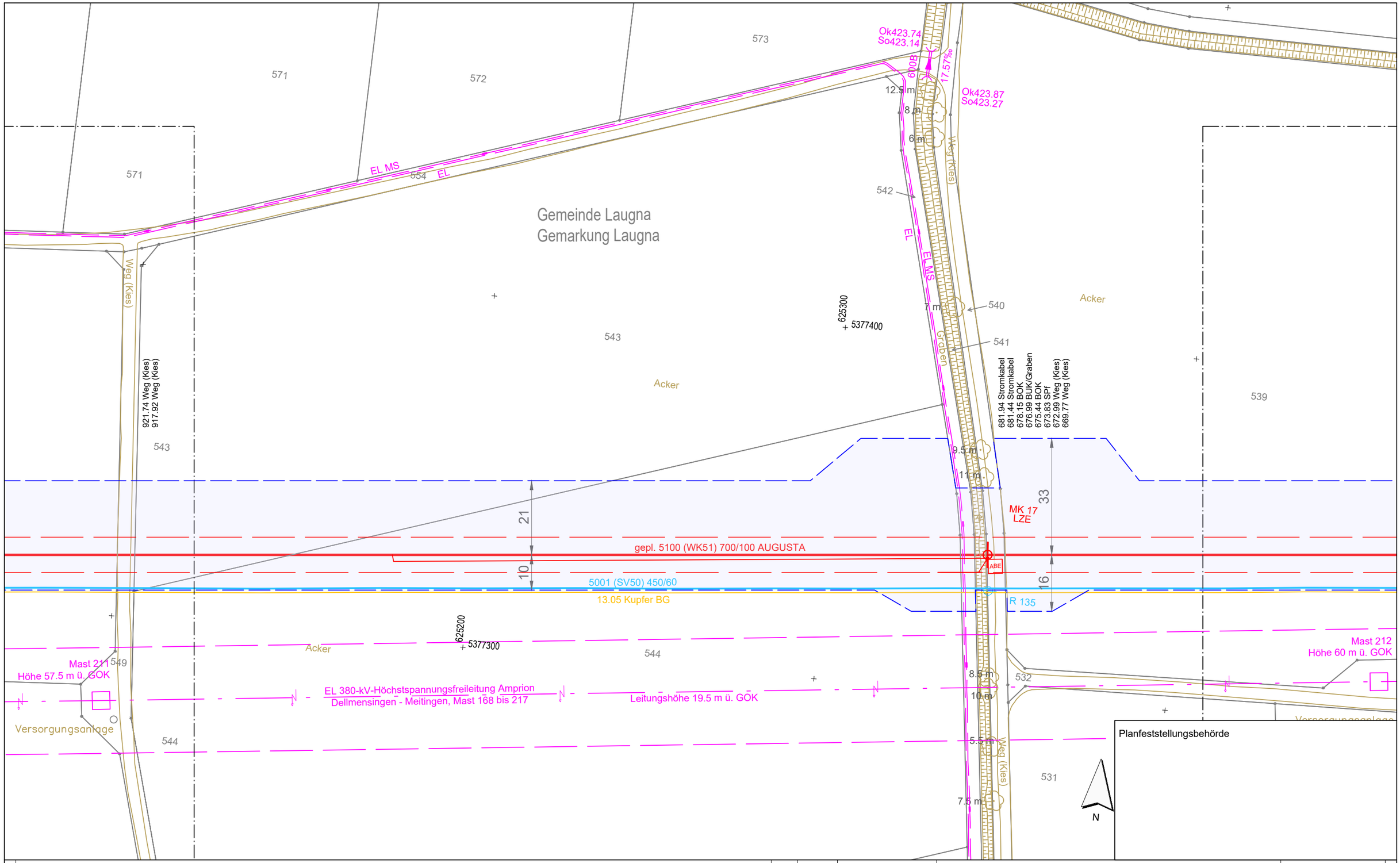

Planfeststellungsbehörde

Anschluss-Blatt-Nr.: 12

Legende (themenbezogene Auswahl zum vorliegenden Plan; weitere Verwendungen gemäß Symbol-/ Zeichenverzeichnis):

- Gemarkung
- Flurstücks-Grenze
- Topografie
- Fremdleitungen
- Bestand Gas bayernets
- Gastransportleitung geplant
- KKS-Anlagen geplant
- Schutzstreifen (dingliche Sicherung)
- TS-Punkt mit Nr., Winkel u. Koordinate
- Kilometrierung km 00+00
- Schilderpfahl (SPf)
- Schilderpfahl mit Messkontakt (MK)
- Arbeitsstreifen

0 10 20 30 40 50 Meter

Rev.	Datum	Änderung

Geplante Gastransportleitung AUGUSTA von Wertingen nach Kötz
Planunterlagen zum Planfeststellungsverfahren (PF-V)

Trassierungsplan Lage

Leitung 5100 (WK51)
DN 700 MOP 100
Schutzstreifen 10 m

Weishaupt Planungen GmbH
Planung und Bauüberwachung

im Auftrag der bayernets energie transport systeme

Bundesland: Bayern	Regierungsbezirk: Schwaben	Landkreis: Dillingen a.d.Donau			
	Datum	Name	Format	Maßstab	Revision
Erstellt	27.04.2023	Döring; Hahn / WPG	DIN A3	1 : 1.000	0
Geprüft	27.04.2023	Thiele / WPG	Planname		Blatt-Nr.
Freigegeben	27.04.2023	Ambs / bayernets	WK5100_GP_TP_TG		011

Geobasisdaten: Bayerische Vermessungsverwaltung

Anschluss-Blatt-Nr.: 10

WK5100_GP_TP_TG_250305_Ü+T_WPG.dwg

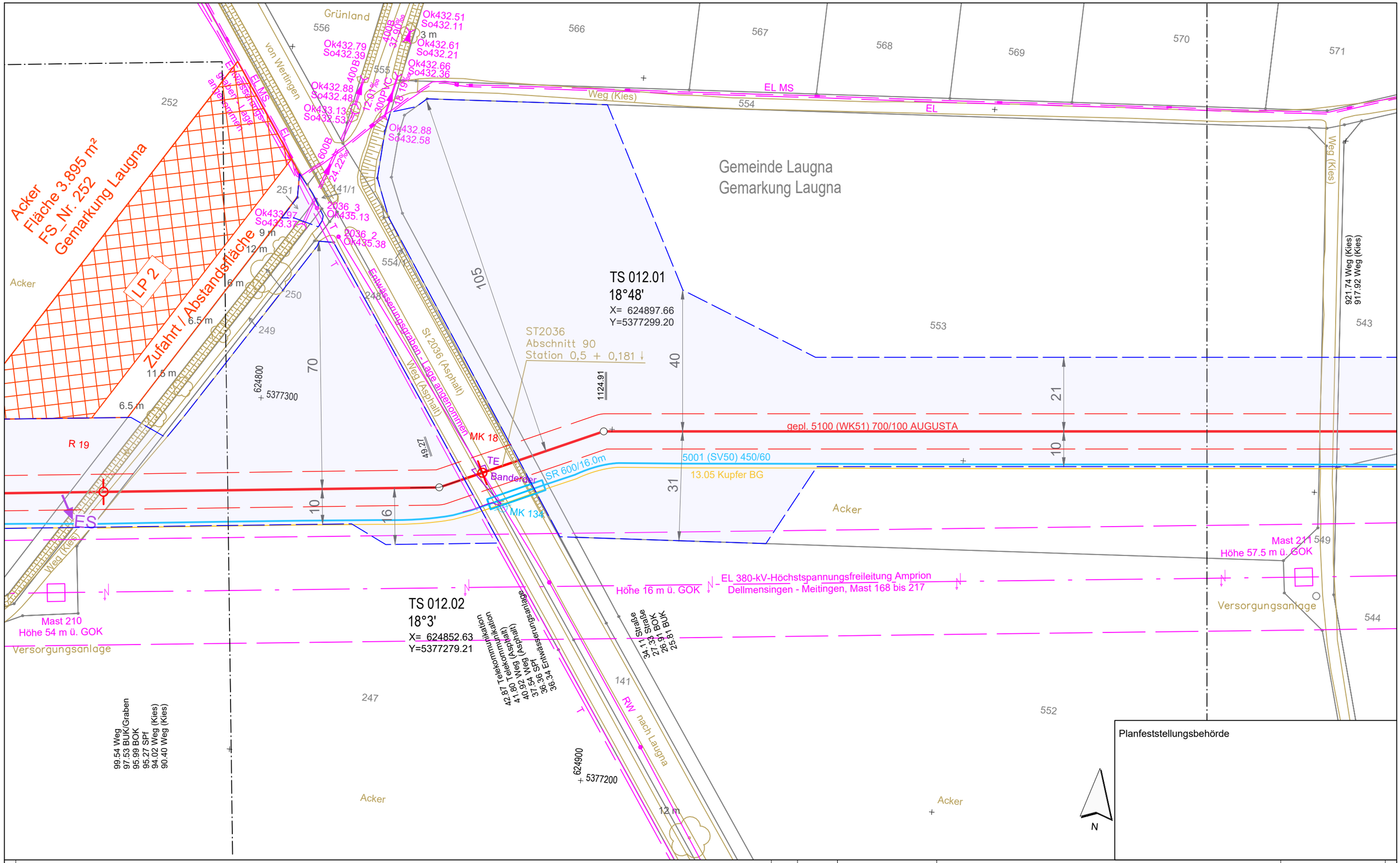

Planfeststellungsbehörde

Anschluss-Blatt-Nr.: 13

Legende (themenbezogene Auswahl zum vorliegenden Plan; weitere Verwendungen gemäß Symbol-/ Zeichenverzeichnis):

- Gemarkung
- Flurstücks-Grenze
- Topografie
- Fremdleitungen
- Bestand Gas bayernets
- Gastransportleitung geplant
- KKS-Anlagen geplant
- Schutzstreifen (dingliche Sicherung)
- TS-Punkt mit Nr., Winkel u. Koordinate
- Kilometrierung km 00+00
- Schilderpfahl (SPf)
- Schilderpfahl mit Messkontakt (MK)
- Arbeitsstreifen

0 10 20 30 40 50 Meter

Rev.	Datum	Änderung

Geplante Gastransportleitung AUGUSTA von Wertingen nach Kötz
Planunterlagen zum Planfeststellungsverfahren (PF-V)

Trassierungsplan Lage

Leitung 5100 (WK51)
DN 700 MOP 100
Schutzstreifen 10 m

Weishaupt Planungen GmbH
Planung und Bauüberwachung

im Auftrag der bayernets
energie für transport systeme

Bundesland: Bayern	Regierungsbezirk: Schwaben	Landkreis: Dillingen a.d.Donau			
	Datum	Name	Format	Maßstab	Revision
Erstellt	27.04.2023	Döring; Hahn / WPG	DIN A3	1 : 1.000	0
Geprüft	27.04.2023	Thiele / WPG	Planname		Blatt-Nr.
Freigegeben	27.04.2023	Ambs / bayernets	WK5100_GP_TP_TG		012

Geobasisdaten: Bayerische Vermessungsverwaltung

Anschluss-Blatt-Nr.: 11

WK5100_GP_TP_TG_250305_Ü+T_WPG.dwg

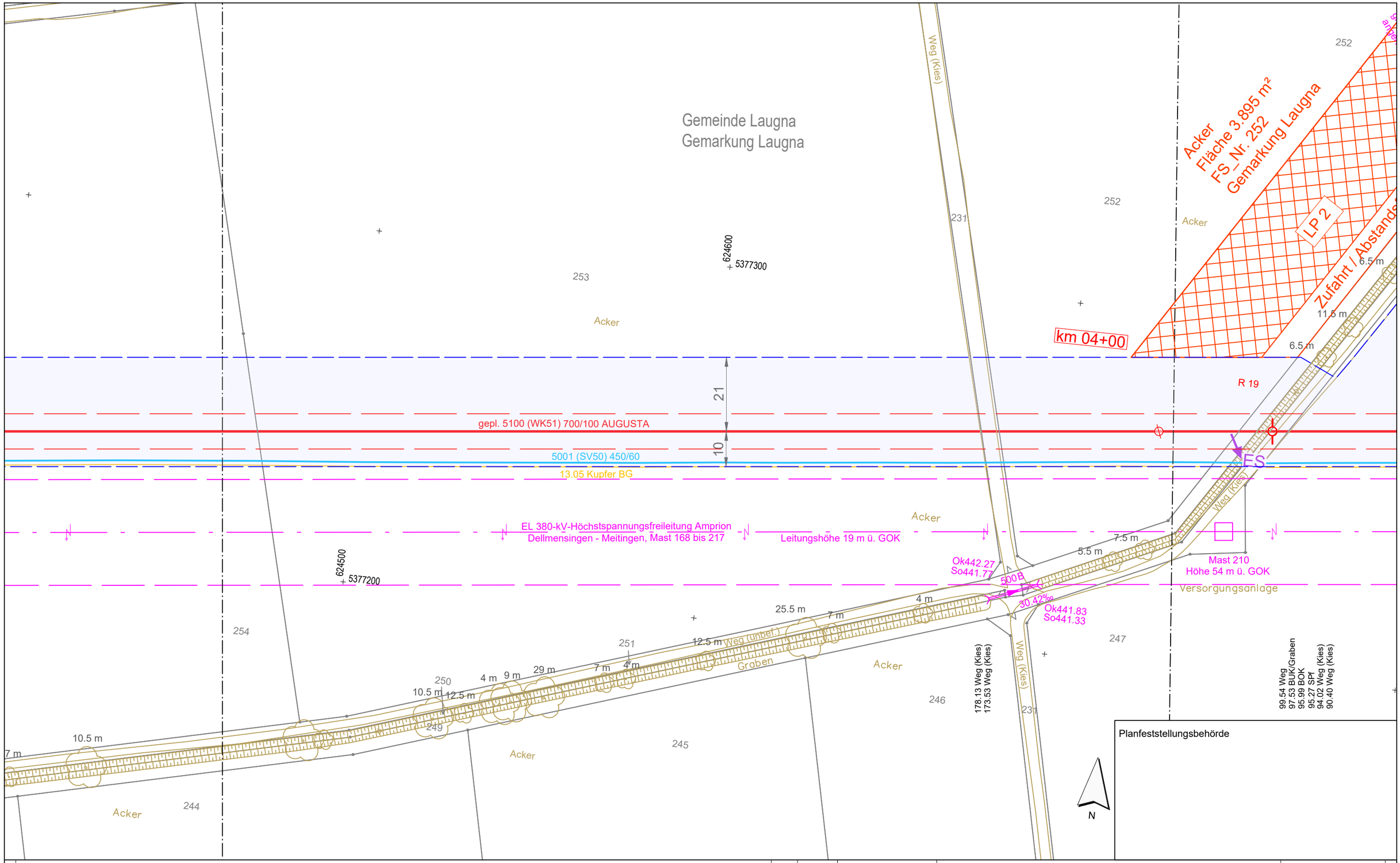

Planfeststellungsbehörde

Anschluss-Blatt-Nr.: 14

Legende (themenbezogene Auswahl zum vorliegenden Plan; weitere Verwendungen gemäß Symbol-/ Zeichenverzeichnis):

- Gemarkung
- Flurstücks-Grenze
- Topografie
- Fremdleitungen
- Bestand Gas bayernets
- Gastransportleitung geplant
- KKS-Anlagen geplant
- Schutzstreifen (dingliche Sicherung)
- TS-Punkt mit Nr., Winkel u. Koordinate
- Kilometrierung km 00+00
- Schilderpfahl (SPf)
- Schilderpfahl mit Messkontakt (MK)
- Arbeitsstreifen

0 10 20 30 40 50 Meter

Rev.	Datum	Änderung

Geplante Gastransportleitung AUGUSTA von Wertingen nach Kötz
Planunterlagen zum Planfeststellungsverfahren (PF-V)

Trassierungsplan Lage

Leitung 5100 (WK51)
DN 700 MOP 100
Schutzstreifen 10 m

Weishaupt Planungen GmbH
Planung und Bauüberwachung

im Auftrag der bayernets

Bundesland: Bayern	Regierungsbezirk: Schwaben	Landkreis: Dillingen a.d.Donau			
	Datum	Name	Format	Maßstab	Revision
Erstellt	27.04.2023	Döring; Hahn / WPG	DIN A3	1 : 1.000	0
Geprüft	27.04.2023	Thiele / WPG	Planname		Blatt-Nr.
Freigegeben	27.04.2023	Ambs / bayernets	WK5100_GP_TP_TG		013

Geobasisdaten: Bayerische Vermessungsverwaltung

Anschluss-Blatt-Nr.: 12

WK5100_GP_TP_TG_250305_0+T_WPG.dwg

Gemeinde Wertingen
Gemarkung Gottmannshofen

Gemeinde Laugna
Gemarkung Laugna

703
578
590
567
18.5 m
591
R 20
49
21
10
256
255
254
257
Acker
Weg (Kies)
Weg (unbef.)
777.07 Weg (unbef.)
773.42 Weg (unbef.)
772.75 SPf
gepl. 5100 (WK51) 700/100 AUGUSTA
5001 (SV50) 450/60
13.05 Kupfer BG
624300
5377200
624200
5377100
EL 380-kV-Höchstspannungsfreileitung Amprion
Dellmensingen - Meitingen, Mast 168 bis 217
Leitungshöhe 15 m ü. GOK
R 133
Mast 209
Höhe 58 m ü. GOK
Versorgungsanlage
N
Planfeststellungsbehörde
3.5 m
6 m
4 m
8 m
22.5 m
7 m
9 m
9 m
16 m
9.5 m
242
249
250

Legende (themenbezogene Auswahl zum vorliegenden Plan; weitere Verwendungen gemäß Symbol-/ Zeichenverzeichnis):

- Gemarkung
- Flurstücks-Grenze
- Topografie
- Fremdleitungen
- Bestand Gas bayernets
- Gastransportleitung geplant
- KKS-Anlagen geplant
- Schutzstreifen (dingliche Sicherung)
- TS-Punkt mit Nr., Winkel u. Koordinate
- Kilometrierung km 00+00
- Schilderpfahl (SPf)
- Schilderpfahl mit Messkontakt (MK)
- Arbeitsstreifen

0 10 20 30 40 50 Meter

Anschluss-Blatt-Nr.: 15

Rev.	Datum	Änderung

Geplante Gastransportleitung AUGUSTA von Wertingen nach Kötz
Planunterlagen zum Planfeststellungsverfahren (PF-V)

Trassierungsplan Lage

Leitung 5100 (WK51)
DN 700 MOP 100
Schutzstreifen 10 m

Weishaupt Planungen GmbH
Planung und Bauüberwachung

im Auftrag der bayernets

Bundesland: Bayern	Regierungsbezirk: Schwaben	Landkreis: Dillingen a.d.Donau			
	Datum	Name	Format	Maßstab	Revision
Erstellt	27.04.2023	Döring; Hahn / WPG	DIN A3	1 : 1.000	0
Geprüft	27.04.2023	Thiele / WPG	Planname		Blatt-Nr.
Freigegeben	27.04.2023	Ambs / bayernets	WK5100_GP_TP_TG		014

Geobasisdaten: Bayerische Vermessungsverwaltung

Anschluss-Blatt-Nr.: 13

WK5100_GP_TP_TG_250305_Ü+T_WPG.dwg

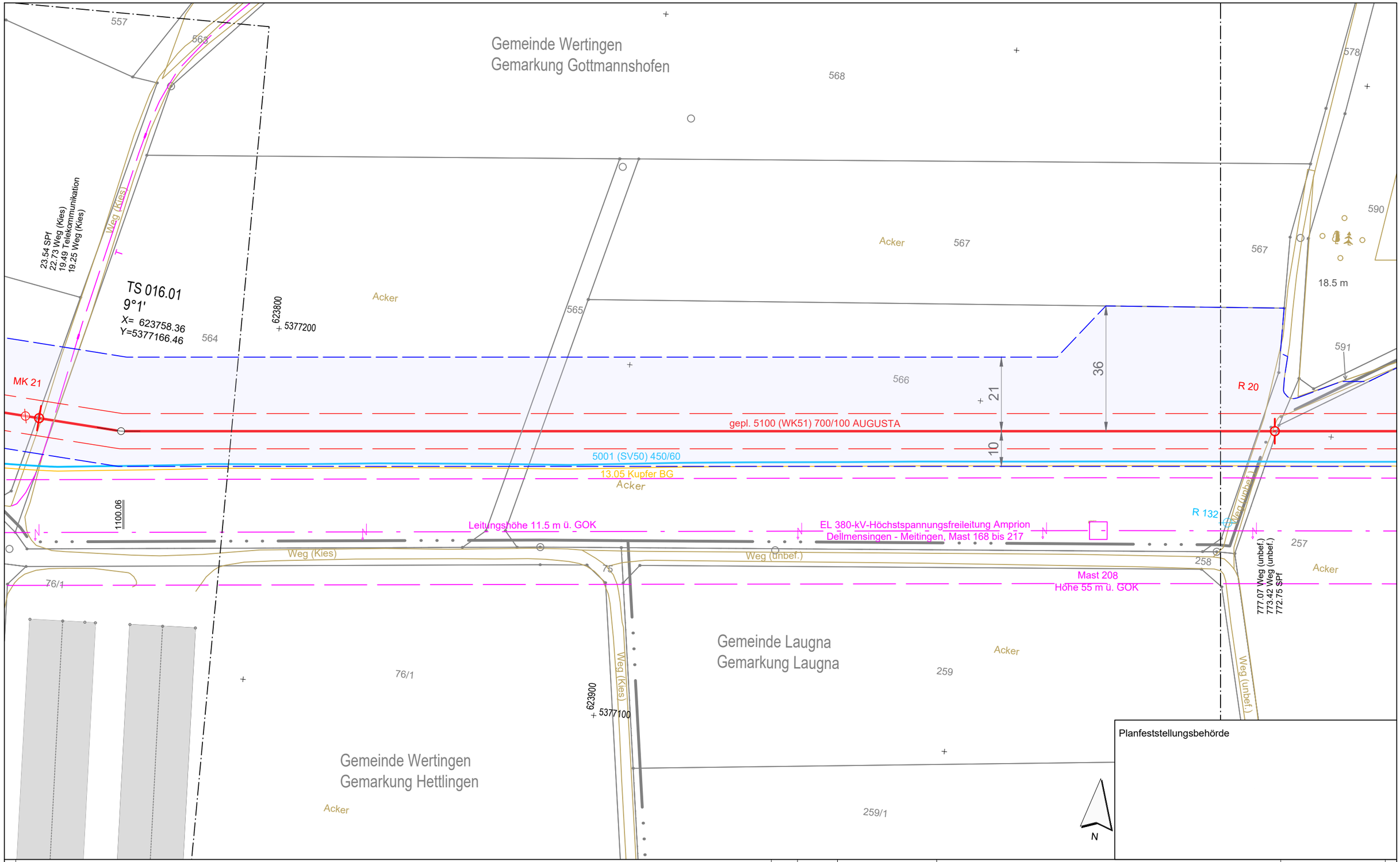

Planfeststellungsbehörde

Legende (themenbezogene Auswahl zum vorliegenden Plan; weitere Verwendungen gemäß Symbol-/ Zeichenverzeichnis):

- Gemarkung
- Flurstücks-Grenze
- Topografie
- Fremdleitungen
- Bestand Gas bayernets
- Gastransportleitung geplant
- KKS-Anlagen geplant
- Schutzstreifen (dingliche Sicherung)
- TS-Punkt mit Nr., Winkel u. Koordinate
- Kilometrierung km 00+00
- Schilderpfahl (SPf)
- Schilderpfahl mit Messkontakt (MK)
- Arbeitsstreifen

0 10 20 30 40 50 Meter

Rev.	Datum	Änderung

Geplante Gastransportleitung AUGUSTA von Wertingen nach Kötz
Planunterlagen zum Planfeststellungsverfahren (PF-V)

Trassierungsplan Lage

Leitung 5100 (WK51)
DN 700 MOP 100
Schutzstreifen 10 m

Weishaupt Planungen GmbH
Planung und Bauüberwachung

im Auftrag der bayernets energie transport systeme

Bundesland: Bayern	Regierungsbezirk: Schwaben	Landkreis: Dillingen a.d.Donau			
	Datum	Name	Format	Maßstab	Revision
Erstellt	27.04.2023	Döring; Hahn / WPG	DIN A3	1 : 1.000	0
Geprüft	27.04.2023	Thiele / WPG	Planname		Blatt-Nr.
Freigegeben	27.04.2023	Ambs / bayernets	WK5100_GP_TP_TG		015

Geobasisdaten: Bayerische Vermessungsverwaltung

Anschluss-Blatt-Nr.: 16

Anschluss-Blatt-Nr.: 14

WK5100_GP_TP_TG_250305_0+T_WPG.dwg

Gemeinde Wertingen
Gemarkung Gottmannshofen

Acker
Grünland
Weg (Kies)
Weg (unbef.)

TS 016.02
9°23'
X= 623534.83
Y=5377178.70

TS 016.01
9°1'
X= 623758.36
Y=5377166.46

223.86
131.88 BUK
130.58 BOK
23.54 SPf
22.73 Weg (Kies)
19.49 Telekommunikation
19.25 Weg (Kies)

623700
5377200

km 05+00

MK 21

gepl. 5100 (WK51) 700/100 AUGUSTA

5001 (SV50) 450/60

13.05 Kupfer BG

16 m
8 m
6.5 m

EL 380-kV-Höchstspannungsfreileitung Amprion
Dellmensingen - Meitingen, Mast 168 bis 217

Leitungshöhe 12.5 m ü. GOK

Mast 207
Höhe 50 m ü. GOK

Versorgungsanlage

1100.06

623600
5377100

Gemeinde Wertingen
Gemarkung Hettlingen

557 563 560 561 562 562/1 564 89 90 88 89 84 84 77 77 75 70 76/1

Planfeststellungsbehörde

N

Legende (themenbezogene Auswahl zum vorliegenden Plan; weitere Verwendungen gemäß Symbol-/ Zeichenverzeichnis):

- Gemarkung
- Flurstücks-Grenze
- Topografie
- Fremdleitungen
- Bestand Gas bayernets
- Gastransportleitung geplant
- KKS-Anlagen geplant
- Schutzstreifen (dingliche Sicherung)
- TS-Punkt mit Nr., Winkel u. Koordinate
- Kilometrierung km 00+00
- Schilderpfahl (SPf)
- Schilderpfahl mit Messkontakt (MK)
- Arbeitsstreifen

0 10 20 30 40 50 Meter

Anschluss-Blatt-Nr.: 17

Rev.	Datum	Änderung

Geplante Gastransportleitung AUGUSTA von Wertingen nach Kötz
Planunterlagen zum Planfeststellungsverfahren (PF-V)

Trassierungsplan Lage

Leitung 5100 (WK51)
DN 700 MOP 100
Schutzstreifen 10 m

Weishaupt Planungen GmbH
Planung und Bauüberwachung

im Auftrag der bayernets

Bundesland: Bayern	Regierungsbezirk: Schwaben	Landkreis: Dillingen a.d.Donau			
	Datum	Name	Format	Maßstab	Revision
Erstellt	27.04.2023	Döring; Hahn / WPG	DIN A3	1 : 1.000	0
Geprüft	27.04.2023	Thiele / WPG	Planname		Blatt-Nr.
Freigegeben	27.04.2023	Ambs / bayernets	WK5100_GP_TP_TG		016

Geobasisdaten: Bayerische Vermessungsverwaltung

Anschluss-Blatt-Nr.: 15

WK5100_GP_TP_TG_250305_0+T_WPG.dwg

Gemeinde Wertingen
Gemarkung Hettlingen

TS 017.03
44°51'
X= 623138.88
Y=5377190.78

TS 017.02
24°46'
X= 623212.44
Y=5377157.72

TS 017.01
5°41'
X= 623356.17
Y=5377159.14

R 24 · R 23 · R 22 · R 131

gepl. 5100 (WK51) 700/100 AUGUSTA
5001 (SV50) 450/60
13.05 Kupfer BG

ES

Schutzrohr

Leitungshöhe 23.5 m ü. GOK

EL 380-kV-Höchstspannungsfreileitung Amprion
Dellmensingen - Meitingen, Mast 168 bis 217

Mast 206
Höhe 20.5 m ü. GOK

W DN 250 Az

Ok439.85
So438.85

Brückenbauwerk

Acker · Grünland · Versorgungsanlage · Weg (unbef.) · Weg (Kies) · Dorfgraben

Planfeststellungsbehörde

N

Legende (themenbezogene Auswahl zum vorliegenden Plan; weitere Verwendungen gemäß Symbol-/ Zeichenverzeichnis):

- Gemarkung
- Flurstücks-Grenze
- Topografie
- Fremdleitungen
- Bestand Gas bayernets
- Gastransportleitung geplant
- KKS-Anlagen geplant
- Schutzstreifen (dingliche Sicherung)
- TS-Punkt mit Nr., Winkel u. Koordinate
- Kilometrierung km 00+00
- Schilderpfahl (SPf)
- Schilderpfahl mit Messkontakt (MK)
- Arbeitsstreifen

0 10 20 30 40 50 Meter

Anschluss-Blatt-Nr.: 18

Rev.	Datum	Änderung

Geplante Gastransportleitung AUGUSTA von Wertingen nach Kötz
Planunterlagen zum Planfeststellungsverfahren (PF-V)

Trassierungsplan Lage

Leitung 5100 (WK51)
DN 700 MOP 100
Schutzstreifen 10 m

Weishaupt Planungen GmbH
Planung und Bauüberwachung

im Auftrag der bayernets

Bundesland: Bayern	Regierungsbezirk: Schwaben	Landkreis: Dillingen a.d.Donau			
	Datum	Name	Format	Maßstab	Revision
Erstellt	27.04.2023	Döring; Hahn / WPG	DIN A3	1 : 1.000	0
Geprüft	27.04.2023	Thiele / WPG	Planname		Blatt-Nr.
Freigegeben	27.04.2023	Ambs / bayernets	WK5100_GP_TP_TG		017

Geobasisdaten: Bayerische Vermessungsverwaltung

Anschluss-Blatt-Nr.: 16

WK5100_GP_TP_TG_250305_0+T_WPG.dwg

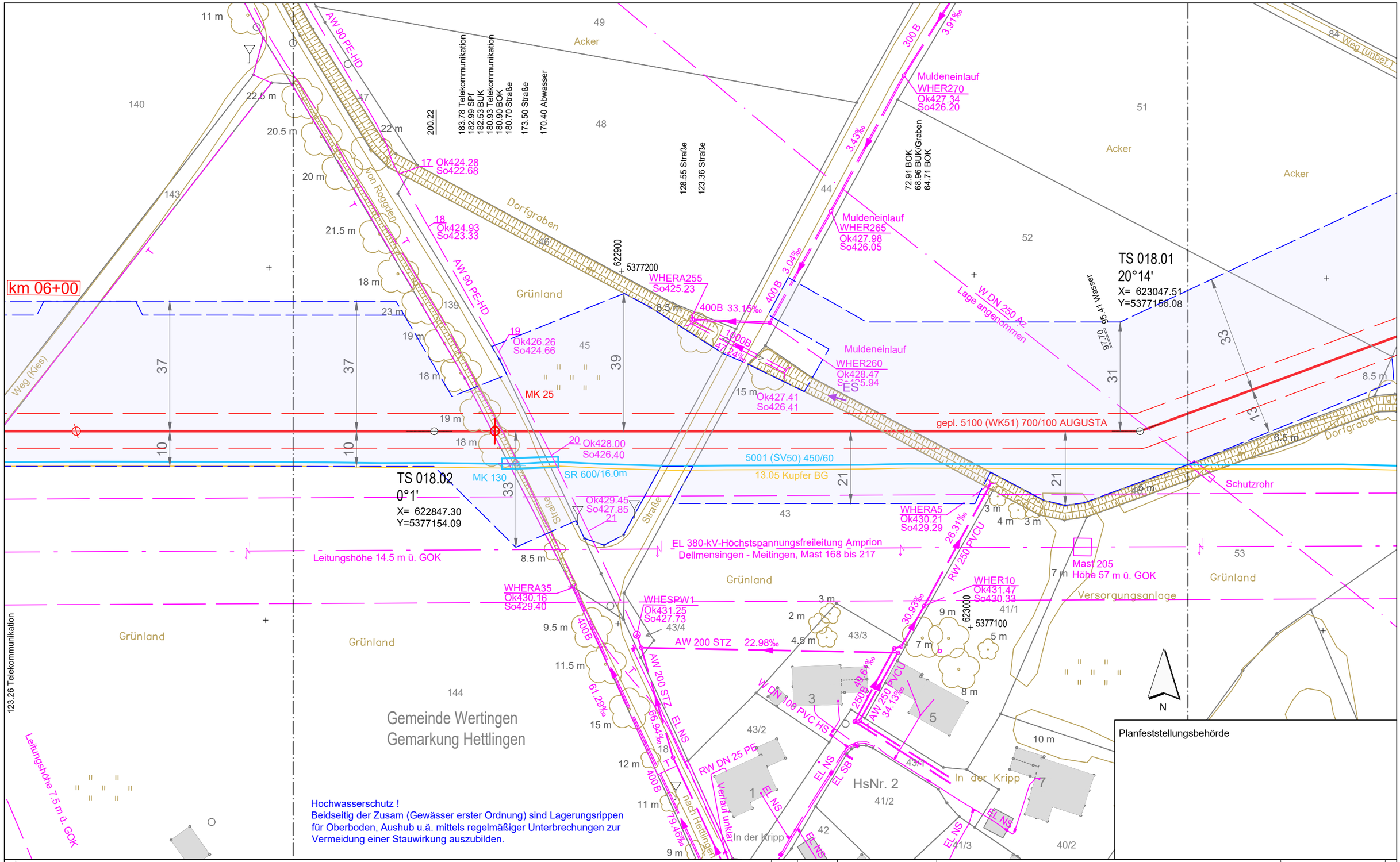

Legende (themenbezogene Auswahl zum vorliegenden Plan; weitere Verwendungen gemäß Symbol-/ Zeichenverzeichnis):

- Gemarkung
- Flurstücks-Grenze
- Topografie
- Fremdleitungen
- Bestand Gas bayernets
- Gastransportleitung geplant
- KKS-Anlagen geplant
- Schutzstreifen (dingliche Sicherung)
- TS-Punkt mit Nr., Winkel u. Koordinate
- Kilometrierung (km 00+00)
- Schilderpfahl (SPf)
- Schilderpfahl mit Messkontakt (MK)
- Arbeitsstreifen

0 10 20 30 40 50 Meter

Rev.	Datum	Änderung

Geplante Gastransportleitung AUGUSTA von Wertingen nach Kötz
Planunterlagen zum Planfeststellungsverfahren (PF-V)

Trassierungsplan Lage

Leitung 5100 (WK51)
DN 700 MOP 100
Schutzstreifen 10 m

Weishaupt Planungen GmbH
Planung und Bauüberwachung

im Auftrag der bayernets

Bundesland: Bayern	Regierungsbezirk: Schwaben	Landkreis: Dillingen a.d.Donau			
	Datum	Name	Format	Maßstab	Revision
Erstellt	27.04.2023	Döring; Hahn / WPG	DIN A3	1 : 1.000	0
Geprüft	27.04.2023	Thiele / WPG	Planname		Blatt-Nr.
Freigegeben	27.04.2023	Ambs / bayernets	WK5100_GP_TP_TG		018

Geobasisdaten: Bayerische Vermessungsverwaltung

Anschluss-Blatt-Nr.: 19

Anschluss-Blatt-Nr.: 17

WK5100_GP_TP_TG_250305_Ü+T_WPG.dwg

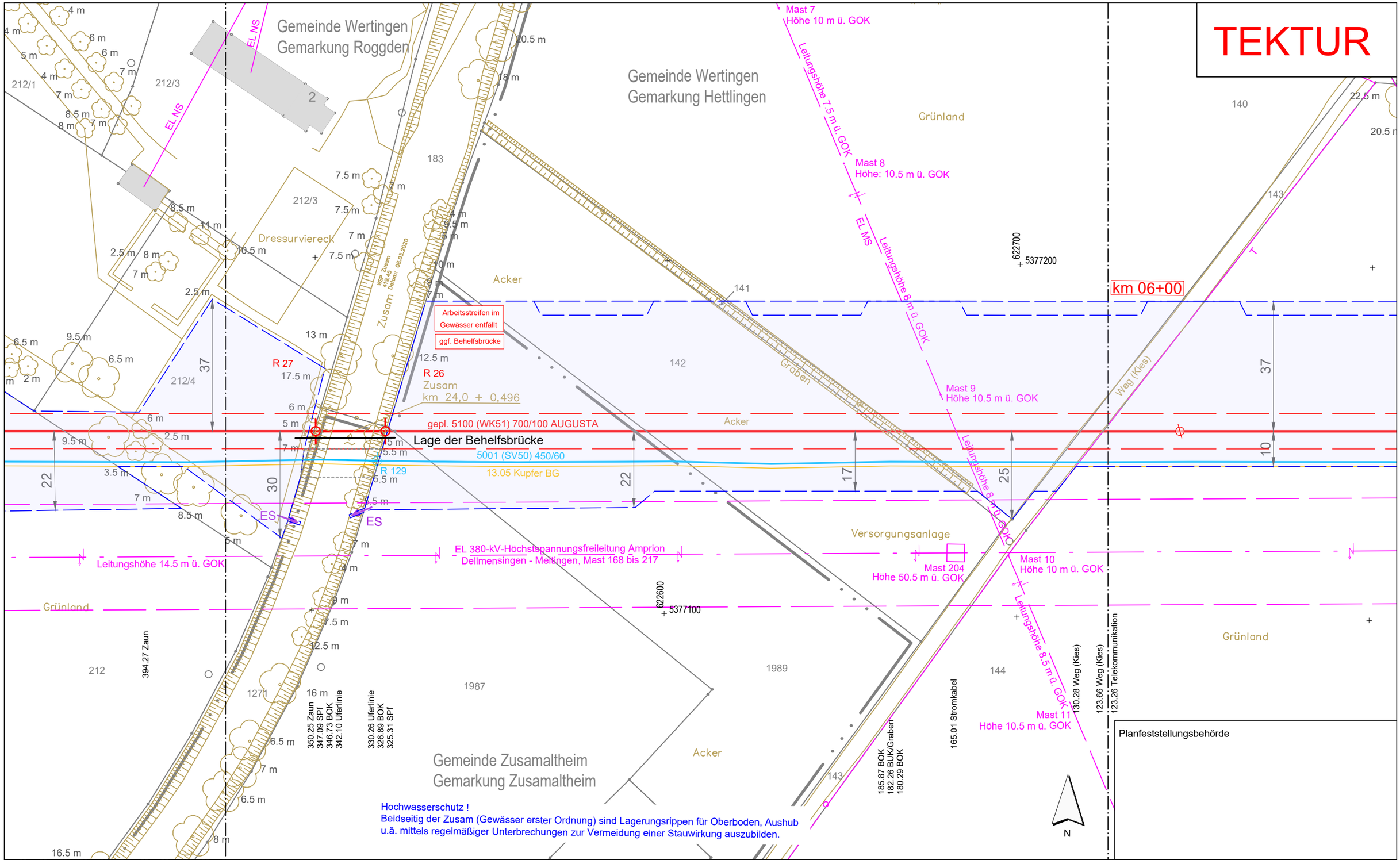

Legende (themenbezogene Auswahl zum vorliegenden Plan; weitere Verwendungen gemäß Symbol-/ Zeichenverzeichnis):

- Gemarkung
- Flurstücks-Grenze
- Topografie
- Fremdleitungen
- Bestand Gas bayernets
- Gastransportleitung geplant
- KKS-Anlagen geplant
- Schutzstreifen (dingliche Sicherung)
- TS-Punkt mit Nr., Winkel u. Koordinate
- Kilometrierung (km 00+00)
- Schilderpfahl (SPf)
- Schilderpfahl mit Messkontakt (MK)
- Arbeitsstreifen

0 10 20 30 40 50 Meter

Rev.	Datum	Änderung
02	05.03.25	Behelfsbrücke Zusam
01	21.06.24	Anpassung Arbeitsstreifen Zusam

Geplante Gastransportleitung AUGUSTA von Wertingen nach Kötz
Planunterlagen zum Planfeststellungsverfahren (PF-V)

Trassierungsplan Lage

Leitung 5100 (WK51)
DN 700 MOP 100
Schutzstreifen 10 m

Weishaupt Planungen GmbH
Planung und Bauüberwachung

im Auftrag der bayernets energie transport systeme

Bundesland: Bayern | Regierungsbezirk: Schwaben | Landkreis: Dillingen a.d.Donau

	Datum	Name	Format	Maßstab	Revision
Erstellt	27.04.2023	Döring; Hahn / WPG	DIN A3	1 : 1.000	02
Geprüft	27.04.2023	Thiele / WPG	Planname		Blatt-Nr.
Freigegeben	27.04.2023	Ambs / bayernets	WK5100_GP_TP_TG_TEKTUR		019

Geobasisdaten: Bayerische Vermessungsverwaltung

Anschluss-Blatt-Nr.: 20

Anschluss-Blatt-Nr.: 18

WK5100_GP_TP_TG_250305_0+T_WPG.dwg

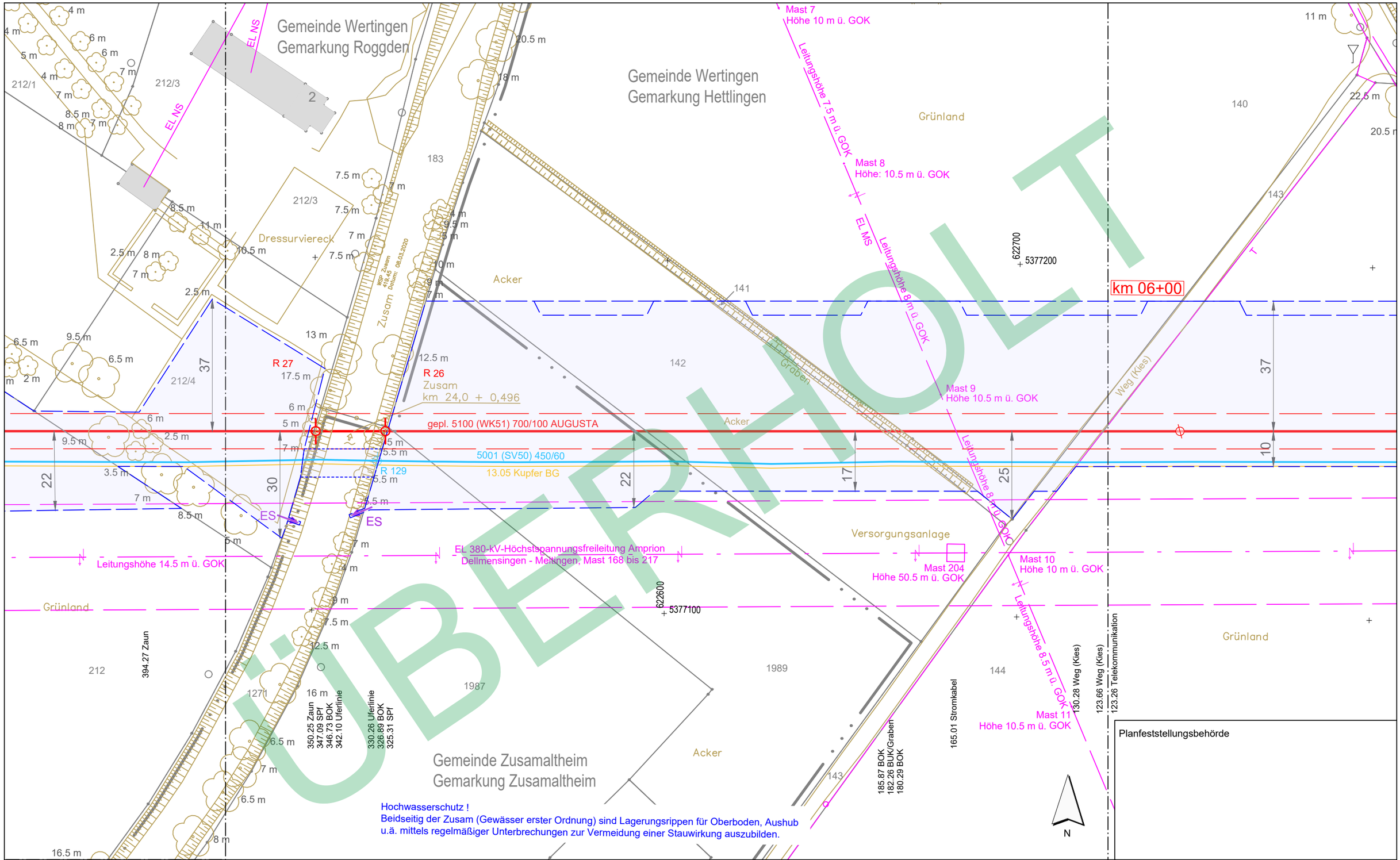

Planfeststellungsbehörde

Hochwasserschutz !
Beidseitig der Zusam (Gewässer erster Ordnung) sind Lagerungsrippen für Oberboden, Aushub u.ä. mittels regelmäßiger Unterbrechungen zur Vermeidung einer Stauwirkung auszubilden.

ÜBERHOLT

Legende (themenbezogene Auswahl zum vorliegenden Plan; weitere Verwendungen gemäß Symbol-/ Zeichenverzeichnis):

- Gemarkung
- Flurstücks-Grenze
- Topografie
- Fremdleitungen
- Bestand Gas bayernets
- Gastransportleitung geplant
- KKS-Anlagen geplant
- Schutzstreifen (dingliche Sicherung)
- TS-Punkt mit Nr., Winkel u. Koordinate
- Kilometrierung km 00+00
- Schilderpfahl (SPf)
- Schilderpfahl mit Messkontakt (MK)
- Arbeitsstreifen

0 10 20 30 40 50 Meter

Rev.	Datum	Änderung

Geplante Gastransportleitung AUGUSTA von Wertingen nach Kötz
Planunterlagen zum Planfeststellungsverfahren (PF-V)

Trassierungsplan Lage

Leitung 5100 (WK51)
DN 700 MOP 100
Schutzstreifen 10 m

Weishaupt Planungen GmbH
Planung und Bauüberwachung

im Auftrag der bayernets energie transport systeme

Bundesland: Bayern	Regierungsbezirk: Schwaben	Landkreis: Dillingen a.d.Donau			
	Datum	Name	Format	Maßstab	Revision
Erstellt	27.04.2023	Döring; Hahn / WPG	DIN A3	1 : 1.000	0
Geprüft	27.04.2023	Thiele / WPG	Planname		Blatt-Nr.
Freigegeben	27.04.2023	Ambs / bayernets	WK5100_GP_TP_TG_		019_Ü

Geobasisdaten: Bayerische Vermessungsverwaltung

- überholt -

Anschluss-Blatt-Nr.: ##

Anschluss-Blatt-Nr.: ##

WK5100_GP_TP_TG_250305_Ü+T_WPG.dwg

Gemeinde Wertingen
Gemarkung Roggden

W DN 200 PEh
W DN 200 PEh
W DN 200 PEh
AW Da 250 PE100 PN 10
AW Da 250 PE100 PN 10
Weg (Kies)
Augraben
EL NS
W Lage angenommen

Grünland
Grünland
Grünland
Grünland

R 28
Spülhydrant
R 128
gepl. 5100 (WK51) 700/100 AUGUSTA
5001 (SV50) 450/60
13.05 Kupfer BG

TS 020.01
0°42'
X= 622262.81
Y=5377148.38

622200
5377200
622300
5377100

Mast 203
Höhe 52.5 m ü. GOK

EL 380-kV-Höchstspannungsfreileitung Amprion
Dellmensingen - Meitingen, Mast 168 bis 217

Leitungshöhe 15.5 m ü. GOK
Leitungshöhe 14.5 m ü. GOK

83.03 BOK
80.89 Uferlinie
78.22 Uferlinie
75.47 SPf
75.09 BOK
73.41 Weg (Kies)
72.41 Abwasser
70.46 Telekommunikation
69.89 Weg (Kies)

584.57
569.66 Wasser
394.27 Zaun

N

Planfeststellungsbehörde

Hochwasserschutz !
Beidseitig der Zusam (Gewässer erster Ordnung) sind Lagerungsrippen für Oberboden, Aushub u.ä. mittels regelmäßiger Unterbrechungen zur Vermeidung einer Stauwirkung auszubilden.

Legende (themenbezogene Auswahl zum vorliegenden Plan; weitere Verwendungen gemäß Symbol-/ Zeichenverzeichnis):

- Gemarkung
- Flurstücks-Grenze
- Topografie
- Fremdleitungen
- Bestand Gas bayernets
- Gastransportleitung geplant
- KKS-Anlagen geplant
- Schutzstreifen (dingliche Sicherung)
- TS-Punkt mit Nr., Winkel u. Koordinate
- Kilometrierung km 00+00
- Schilderpfahl (SPf)
- Schilderpfahl mit Messkontakt (MK)
- Arbeitsstreifen

0 10 20 30 40 50 Meter

Anschluss-Blatt-Nr.: 21

Rev.	Datum	Änderung

Geplante Gastransportleitung AUGUSTA von Wertingen nach Kötz
Planunterlagen zum Planfeststellungsverfahren (PF-V)

Trassierungsplan Lage

Leitung 5100 (WK51)
DN 700 MOP 100
Schutzstreifen 10 m

Weishaupt Planungen GmbH
Planung und Bauüberwachung

im Auftrag der bayernets energie transport systeme

Bundesland: Bayern	Regierungsbezirk: Schwaben	Landkreis: Dillingen a.d.Donau			
	Datum	Name	Format	Maßstab	Revision
Erstellt	27.04.2023	Döring; Hahn / WPG	DIN A3	1 : 1.000	0
Geprüft	27.04.2023	Thiele / WPG	Planname		Blatt-Nr.
Freigegeben	27.04.2023	Ambs / bayernets	WK5100_GP_TP_TG		020

Geobasisdaten: Bayerische Vermessungsverwaltung

Anschluss-Blatt-Nr.: 19

WK5100_GP_TP_TG_250305_0+T_WPG.dwg

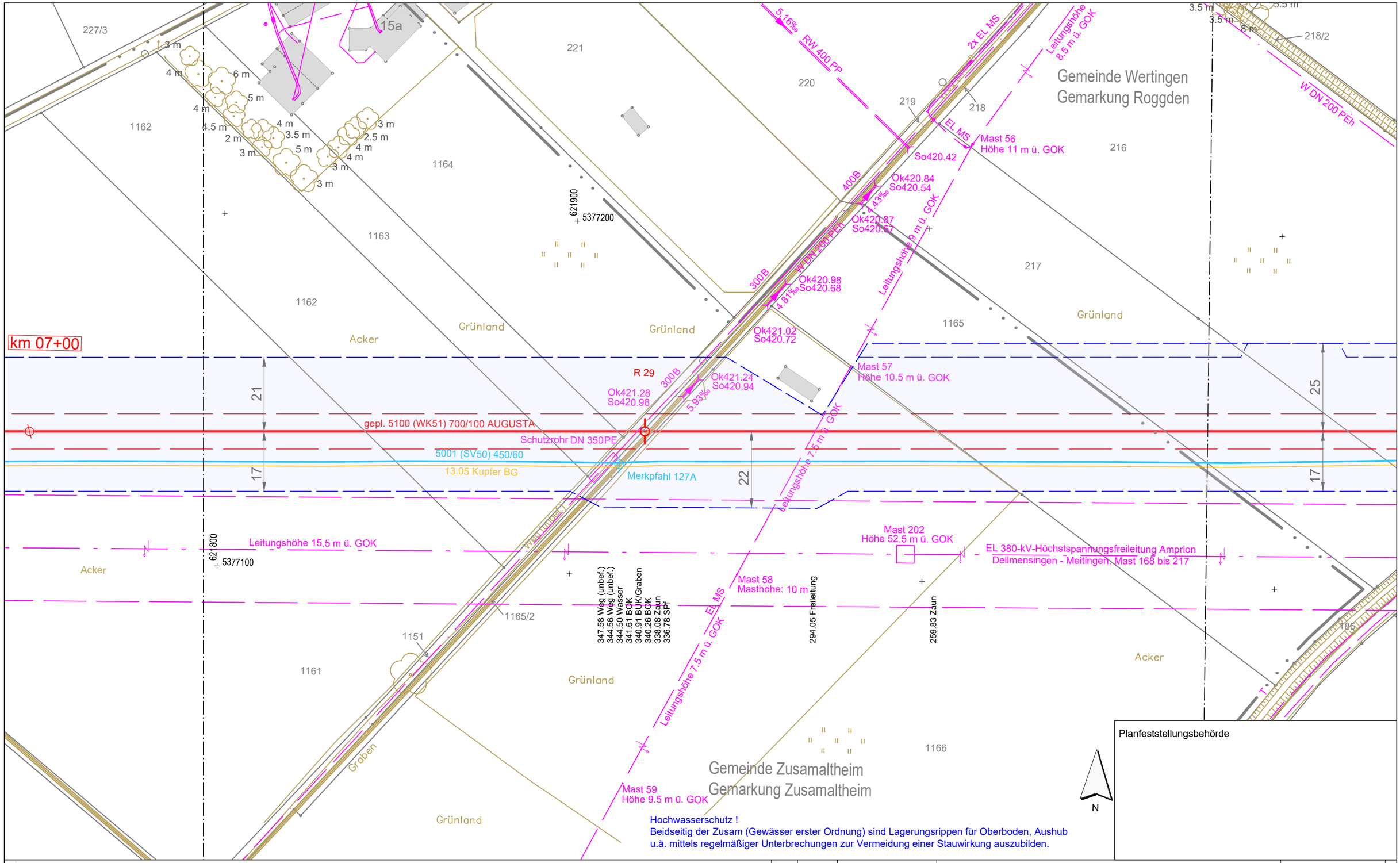

Planfeststellungsbehörde

Legende (themenbezogene Auswahl zum vorliegenden Plan; weitere Verwendungen gemäß Symbol-/ Zeichenverzeichnis):

- Gemarkung
- Flurstücks-Grenze
- Topografie
- Fremdleitungen
- Bestand Gas bayernets
- Gastransportleitung geplant
- KKS-Anlagen geplant
- Schutzstreifen (dingliche Sicherung)
- TS-Punkt mit Nr., Winkel u. Koordinate
- Kilometrierung — km 00+00
- Schilderpfahl (SPf)
- Schilderpfahl mit Messkontakt (MK)
- Arbeitsstreifen

0 10 20 30 40 50 Meter

Rev.	Datum	Änderung

Geplante Gastransportleitung AUGUSTA von Wertingen nach Kötz
Planunterlagen zum Planfeststellungsverfahren (PF-V)

Trassierungsplan Lage

Leitung 5100 (WK51)
DN 700 MOP 100
Schutzstreifen 10 m

Weishaupt Planungen GmbH
Planung und Bauüberwachung

im Auftrag der bayernets energie transport systeme

Bundesland: Bayern	Regierungsbezirk: Schwaben	Landkreis: Dillingen a.d.Donau			
	Datum	Name	Format	Maßstab	Revision
Erstellt	27.04.2023	Döring; Hahn / WPG	DIN A3	1 : 1.000	0
Geprüft	27.04.2023	Thiele / WPG	Planname		Blatt-Nr.
Freigegeben	27.04.2023	Ambs / bayernets	WK5100_GP_TP_TG		021

Geobasisdaten: Bayerische Vermessungsverwaltung

Anschluss-Blatt-Nr.: 22

Anschluss-Blatt-Nr.: 20

WK5100_GP_TP_TG_250305_0+T_WPG.dwg

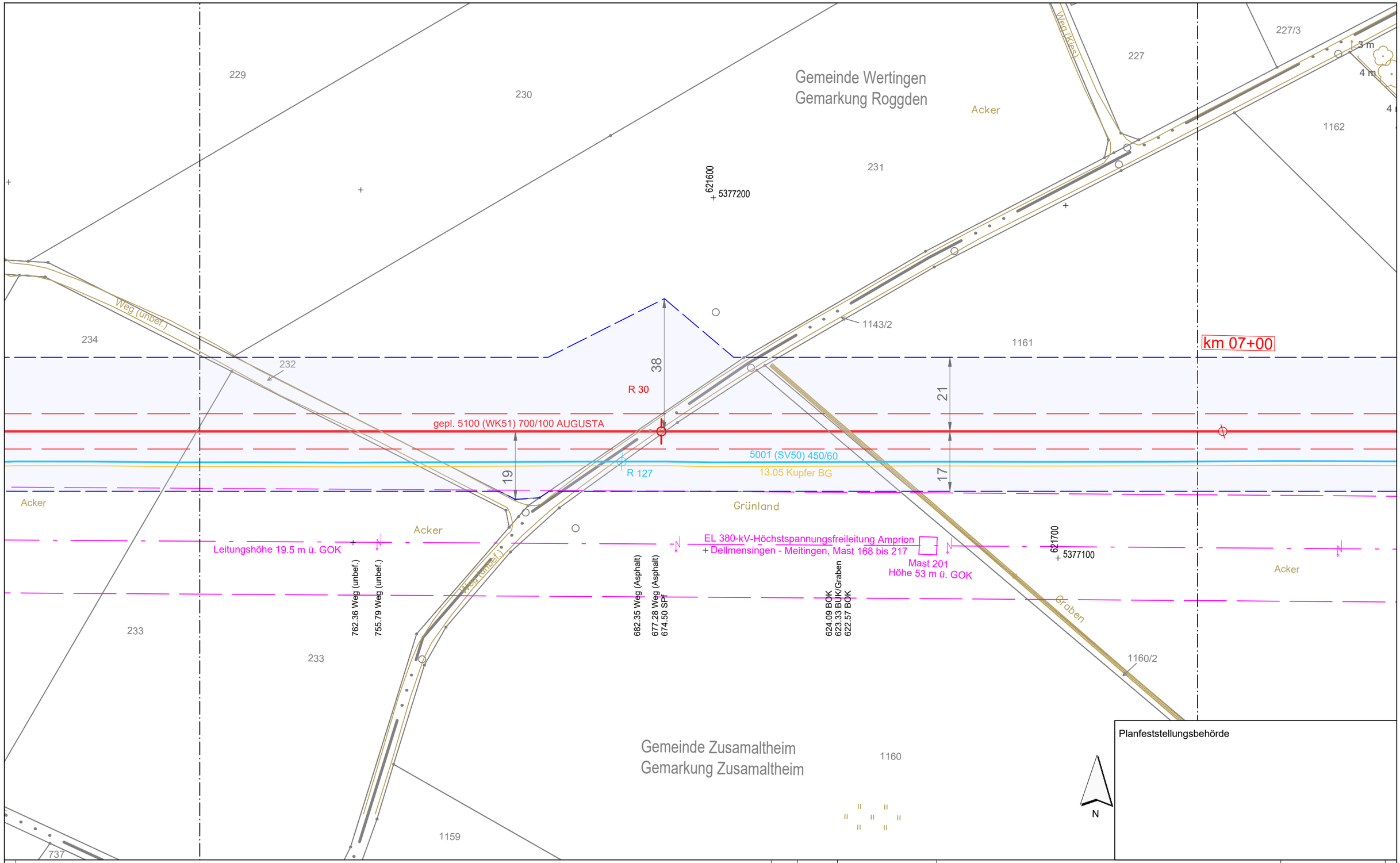

Planfeststellungsbehörde

Anschluss-Blatt-Nr.: 23

Legende (themenbezogene Auswahl zum vorliegenden Plan; weitere Verwendungen gemäß Symbol-/ Zeichenverzeichnis):

- Gemarkung
- Flurstücks-Grenze
- Topografie
- Fremdleitungen
- Bestand Gas bayernets
- Gastransportleitung geplant
- KKS-Anlagen geplant
- Schutzstreifen (dingliche Sicherung)
- TS-Punkt mit Nr., Winkel u. Koordinate
- Kilometrierung km 00+00
- Schilderpfahl (SPf)
- Schilderpfahl mit Messkontakt (MK)
- Arbeitsstreifen

0 10 20 30 40 50 Meter

Rev.	Datum	Änderung

Geplante Gastransportleitung AUGUSTA von Wertingen nach Kötz
Planunterlagen zum Planfeststellungsverfahren (PF-V)

Trassierungsplan Lage

Leitung 5100 (WK51)
DN 700 MOP 100
Schutzstreifen 10 m

Weishaupt Planungen GmbH
Planung und Bauüberwachung

im Auftrag der bayernets energie transport systeme

Bundesland: Bayern	Regierungsbezirk: Schwaben	Landkreis: Dillingen a.d.Donau			
	Datum	Name	Format	Maßstab	Revision
Erstellt	27.04.2023	Döring; Hahn / WPG	DIN A3	1 : 1.000	0
Geprüft	27.04.2023	Thiele / WPG	Planname		Blatt-Nr.
Freigegeben	27.04.2023	Ambs / bayernets	WK5100_GP_TP_TG		022

Geobasisdaten: Bayerische Vermessungsverwaltung

Anschluss-Blatt-Nr.: 21

WK5100_GP_TP_TG_250305_0+T_WPG.dwg

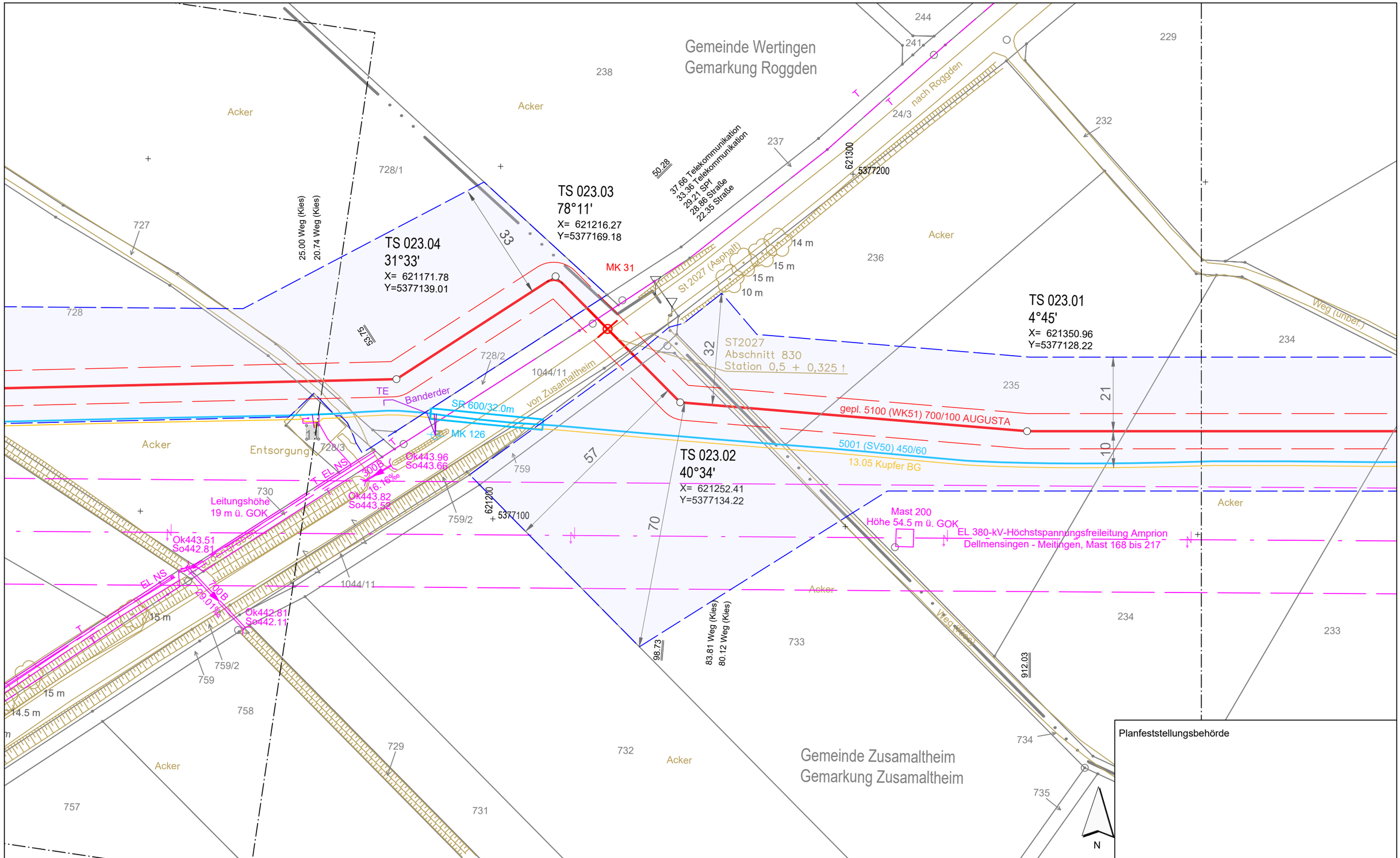

Planfeststellungsbehörde

Legende (themenbezogene Auswahl zum vorliegenden Plan; weitere Verwendungen gemäß Symbol-/ Zeichenverzeichnis):

- Gemarkung
- Flurstücks-Grenze
- Topografie
- Fremdleitungen
- Bestand Gas bayernets
- Gastransportleitung geplant
- KKS-Anlagen geplant
- Schutzstreifen (dingliche Sicherung)
- TS-Punkt mit Nr., Winkel u. Koordinate
- Kilometrierung km 00+00
- Schilderpfahl (SPf)
- Schilderpfahl mit Messkontakt (MK)
- Arbeitsstreifen

0 10 20 30 40 50 Meter

Rev.	Datum	Änderung

Geplante Gastransportleitung AUGUSTA von Wertingen nach Kötz
Planunterlagen zum Planfeststellungsverfahren (PF-V)

Trassierungsplan Lage

Leitung 5100 (WK51)
DN 700 MOP 100
Schutzstreifen 10 m

Weishaupt Planungen GmbH
Planung und Bauüberwachung

im Auftrag der bayernets

Bundesland: Bayern	Regierungsbezirk: Schwaben	Landkreis: Dillingen a.d.Donau			
	Datum	Name	Format	Maßstab	Revision
Erstellt	27.04.2023	Döring; Hahn / WPG	DIN A3	1 : 1.000	0
Geprüft	27.04.2023	Thiele / WPG	Planname		Blatt-Nr.
Freigegeben	27.04.2023	Ambs / bayernets	WK5100_GP_TP_TG		023

Geobasisdaten: Bayerische Vermessungsverwaltung

Anschluss-Blatt-Nr.: 24

Anschluss-Blatt-Nr.: 22

WK5100_GP_TP_TG_250305_0+T_WPG.dwg

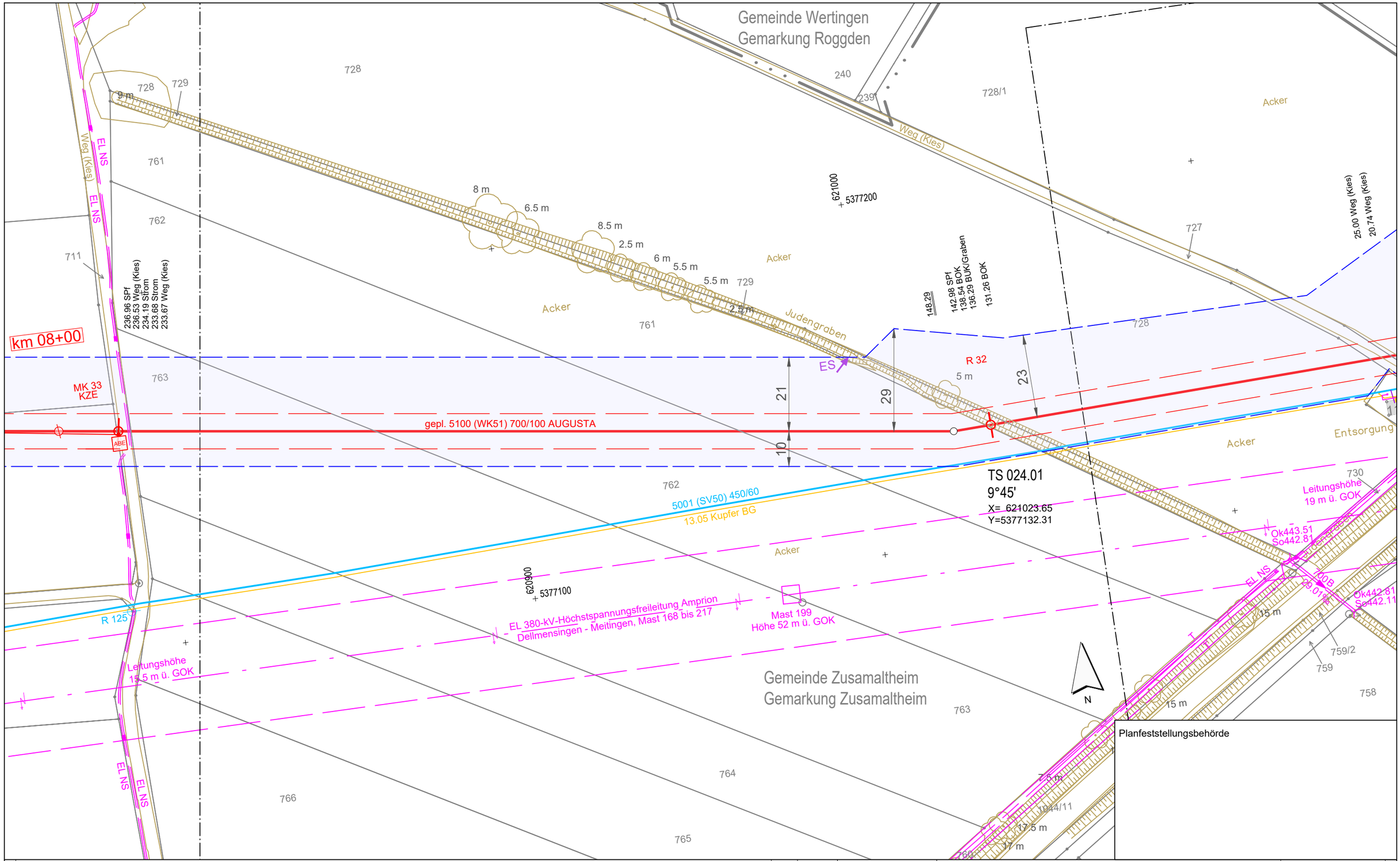

Planfeststellungsbehörde

Anschluss-Blatt-Nr.: 25

Legende (themenbezogene Auswahl zum vorliegenden Plan; weitere Verwendungen gemäß Symbol-/ Zeichenverzeichnis):

- Gemarkung
- Flurstücks-Grenze
- Topografie
- Fremdleitungen
- Bestand Gas bayernets
- Gastransportleitung geplant
- KKS-Anlagen geplant
- Schutzstreifen (dingliche Sicherung)
- TS-Punkt mit Nr., Winkel u. Koordinate
- Kilometrierung km 00+00
- Schilderpfahl (SPf)
- Schilderpfahl mit Messkontakt (MK)
- Arbeitsstreifen

0 10 20 30 40 50 Meter

Rev.	Datum	Änderung

Geplante Gastransportleitung AUGUSTA von Wertingen nach Kötz
Planunterlagen zum Planfeststellungsverfahren (PF-V)

Trassierungsplan Lage

Leitung 5100 (WK51)
DN 700 MOP 100
Schutzstreifen 10 m

Weishaupt Planungen GmbH
Planung und Bauüberwachung

im Auftrag der bayernets energie für transport + systeme

Bundesland: Bayern	Regierungsbezirk: Schwaben	Landkreis: Dillingen a.d.Donau			
	Datum	Name	Format	Maßstab	Revision
Erstellt	27.04.2023	Döring; Hahn / WPG	DIN A3	1 : 1.000	0
Geprüft	27.04.2023	Thiele / WPG	Planname		Blatt-Nr.
Freigegeben	27.04.2023	Ambs / bayernets	WK5100_GP_TP_TG		024

Geobasisdaten: Bayerische Vermessungsverwaltung

Anschluss-Blatt-Nr.: 23

WK5100_GP_TP_TG_250305_Ü+T_WPG.dwg

TEKTUR

Gemeinde Zusamaltheim
Gemarkung Zusamaltheim

x x x - überholte Variante WK51

gepl. 5100 (WK51) 700/100 AUGUSTA

km 08+00

MK 33
KZE

ABE

R 34

R 125

TS 025.01
2°10'
X= 620602.20
Y=5377185.28

TS 026.01
39°18'
X= 620462.82
Y=5377197.49

620700
5377200

620600
5377100

551.41 Weg (Kies)
548.07 Weg (Kies)

405.28 Weg (Kies)
402.46 Weg (Kies)

236.96 SPf
236.53 Weg (Kies)
234.19 Strom
233.68 Strom
233.67 Weg (Kies)

558.52

5001 (SV50) 450/60
13.05 Kupfer BG

EL 380-kV-Höchstspannungsfreileitung
Amprion Dellmensingen - Meitingen,
Mast 168 bis 217

Mast 198
Höhe 48 m ü. GOK

Leitungshöhe
15.5 m ü. GOK

Planfeststellungsbehörde

N

Legende (themenbezogene Auswahl zum vorliegenden Plan; weitere Verwendungen gemäß Symbol-/ Zeichenverzeichnis):

- Gemarkung
- Flurstücks-Grenze
- Topografie
- Fremdleitungen
- Bestand Gas bayernets
- Gastransportleitung geplant
- KKS-Anlagen geplant
- Schutzstreifen (dingliche Sicherung)
- TS-Punkt mit Nr., Winkel u. Koordinate
- Kilometrierung (km 00+00)
- Schilderpfahl (SPf)
- Schilderpfahl mit Messkontakt (MK)
- Arbeitsstreifen

0 10 20 30 40 50 Meter

Rev.	Datum	Änderung
01	21.06.24	Anpassung Leitungsverlauf und Arbeitsstreifen

Geplante Gastransportleitung AUGUSTA von Wertingen nach Kötz
Planunterlagen zum Planfeststellungsverfahren (PF-V)

Trassierungsplan Lage

Leitung 5100 (WK51)
DN 700 MOP 100
Schutzstreifen 10 m

Weishaupt Planungen GmbH
Planung und Bauüberwachung

im Auftrag der bayernets energie transport systeme

Bundesland: Bayern	Regierungsbezirk: Schwaben	Landkreis: Dillingen a.d.Donau			
	Datum	Name	Format	Maßstab	Revision
Erstellt	27.04.2023	Döring; Hahn / WPG	DIN A3	1 : 1.000	01
Geprüft	27.04.2023	Thiele / WPG	Planname		Blatt-Nr.
Freigegeben	27.04.2023	Ambs / bayernets	WK5100_GP_TP_TG_TEKTUR		025

Geobasisdaten: Bayerische Vermessungsverwaltung

Anschluss-Blatt-Nr.: 26

Anschluss-Blatt-Nr.: 24

WK5100_GP_TP_TG_250305_Ü+T_WPG.dwg

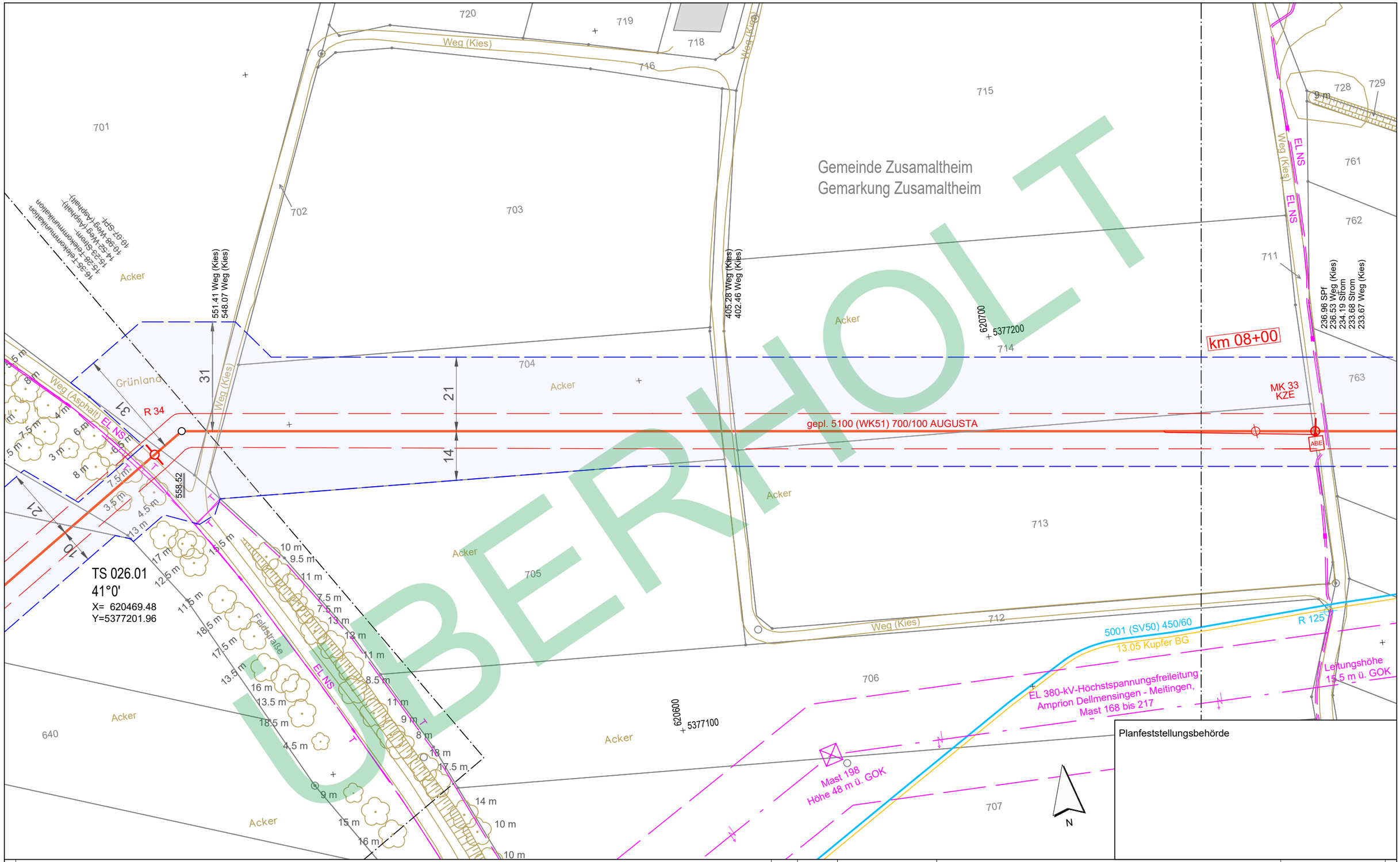

Planfeststellungsbehörde

ÜBERHOLT

Legende (themenbezogene Auswahl zum vorliegenden Plan; weitere Verwendungen gemäß Symbol-/ Zeichenverzeichnis):

- Gemarkung
- Flurstücks-Grenze
- Topografie
- Fremdleitungen
- Bestand Gas bayernets
- Gastransportleitung geplant
- KKS-Anlagen geplant
- Schutzstreifen (dingliche Sicherung)
- TS-Punkt mit Nr., Winkel u. Koordinate
- Kilometrierung km 00+00
- Schilderpfahl (SPf)
- Schilderpfahl mit Messkontakt (MK)
- Arbeitsstreifen

0 10 20 30 40 50 Meter

Rev.	Datum	Änderung

Geplante Gastransportleitung AUGUSTA von Wertingen nach Kötz
Planunterlagen zum Planfeststellungsverfahren (PF-V)

Trassierungsplan Lage

Leitung 5100 (WK51)
DN 700 MOP 100
Schutzstreifen 10 m

Weishaupt Planungen GmbH
Planung und Bauüberwachung

im Auftrag der bayernets energie transport systeme

Bundesland: Bayern	Regierungsbezirk: Schwaben	Landkreis: Dillingen a.d.Donau			
	Datum	Name	Format	Maßstab	Revision
Erstellt	27.04.2023	Döring; Hahn / WPG	DIN A3	1 : 1.000	0
Geprüft	27.04.2023	Thiele / WPG	Planname		Blatt-Nr.
Freigegeben	27.04.2023	Ambs / bayernets	WK5100_GP_TP_TG_		025_Ü

Geobasisdaten: Bayerische Vermessungsverwaltung

- überholt -

Anschluss-Blatt-Nr.: ##

Anschluss-Blatt-Nr.: ##

WK5100_GP_TP_TG_250305_Ü+T_WPG.dwg

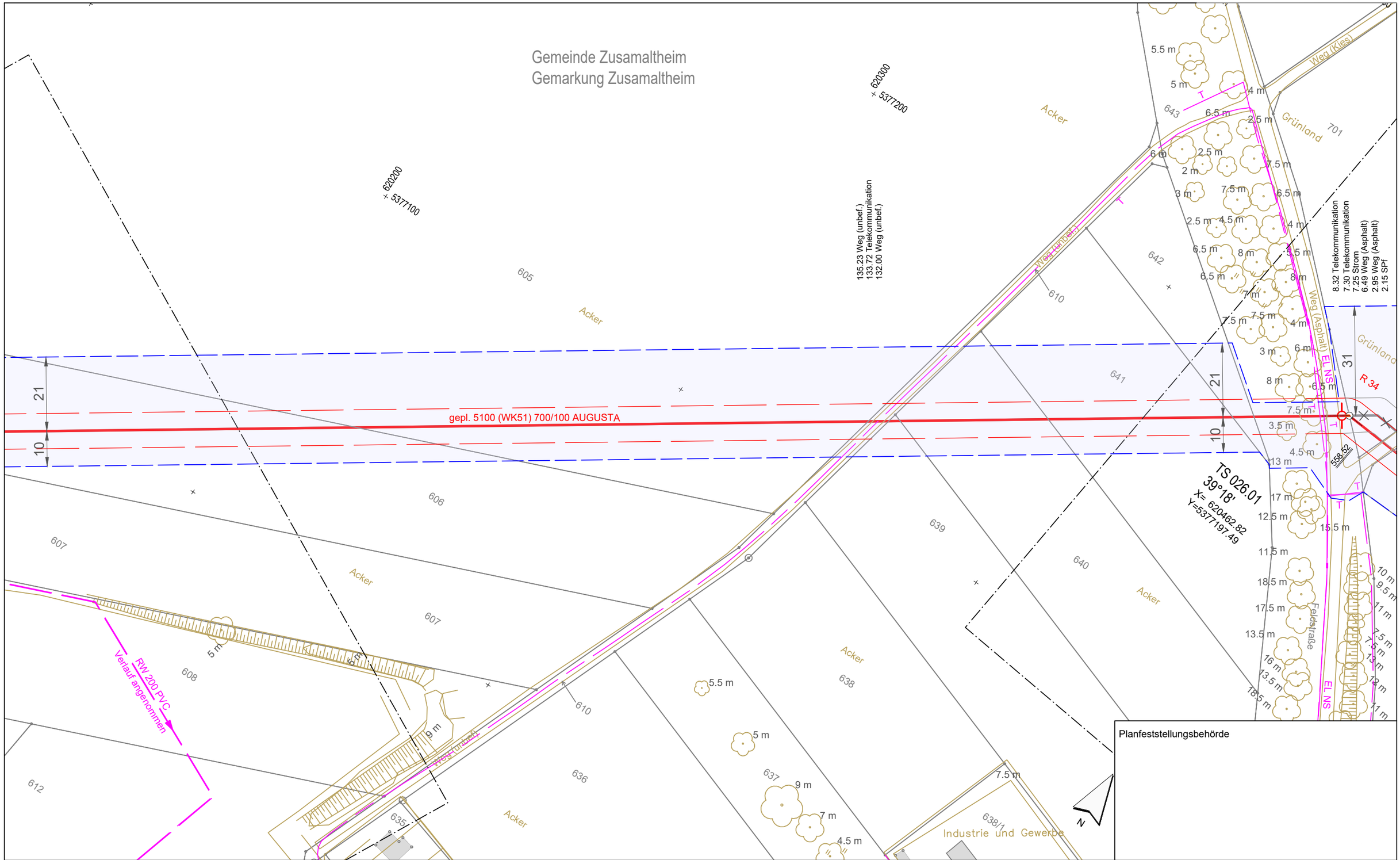

Planfeststellungsbehörde

Legende (themenbezogene Auswahl zum vorliegenden Plan; weitere Verwendungen gemäß Symbol-/ Zeichenverzeichnis):

- Gemarkung
- Flurstücks-Grenze
- Topografie
- Fremdleitungen
- Bestand Gas bayernets
- Gastransportleitung geplant
- KKS-Anlagen geplant
- Schutzstreifen (dingliche Sicherung)
- TS-Punkt mit Nr., Winkel u. Koordinate
- Kilometrierung km 00+00
- Schilderpfahl (SPf)
- Schilderpfahl mit Messkontakt (MK)
- Arbeitsstreifen

0 10 20 30 40 50 Meter

Anschluss-Blatt-Nr.: 27

Rev.	Datum	Änderung

Geplante Gastransportleitung AUGUSTA von Wertingen nach Kötz
Planunterlagen zum Planfeststellungsverfahren (PF-V)

Trassierungsplan Lage

Leitung 5100 (WK51)
DN 700 MOP 100
Schutzstreifen 10 m

Weishaupt Planungen GmbH
Planung und Bauüberwachung

im Auftrag der bayernets energie transport systeme

Bundesland: Bayern	Regierungsbezirk: Schwaben	Landkreis: Dillingen a.d.Donau			
	Datum	Name	Format	Maßstab	Revision
Erstellt	27.04.2023	Döring; Hahn / WPG	DIN A3	1 : 1.000	01
Geprüft	27.04.2023	Thiele / WPG	Planname		Blatt-Nr.
Freigegeben	27.04.2023	Ambs / bayernets	WK5100_GP_TP_TG_		026

Geobasisdaten: Bayerische Vermessungsverwaltung

Anschluss-Blatt-Nr.: 25

WK5100_GP_TP_TG_250305_0+T_WPG.dwg

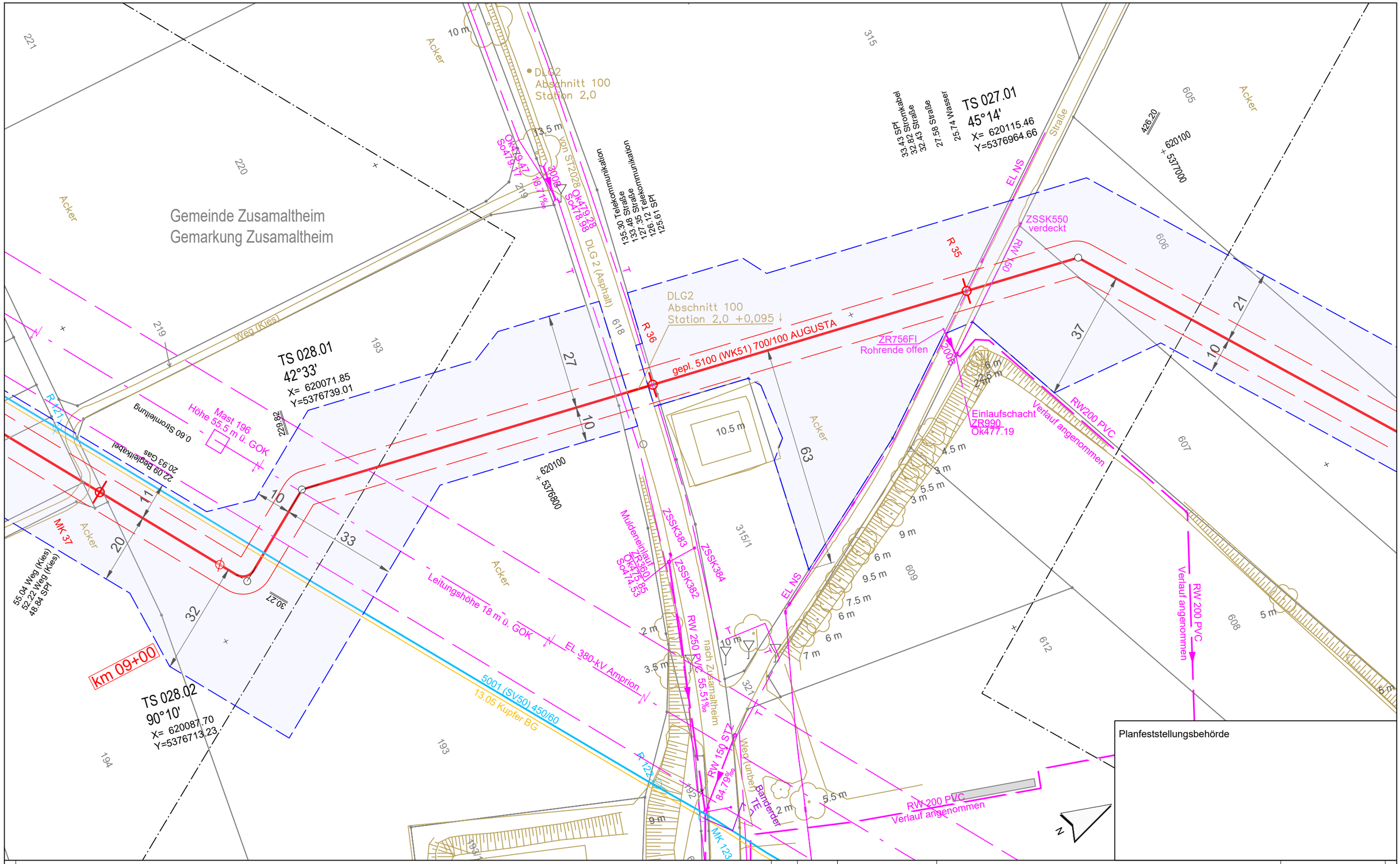

Legende (themenbezogene Auswahl zum vorliegenden Plan; weitere Verwendungen gemäß Symbol-/ Zeichenverzeichnis):

- Gemarkung
- Flurstücks-Grenze
- Topografie
- Fremdleitungen
- Bestand Gas bayernets
- Gastransportleitung geplant
- KKS-Anlagen geplant
- Schutzstreifen (dingliche Sicherung)
- TS-Punkt mit Nr., Winkel u. Koordinate
- Kilometrierung km 00+00
- Schilderpfahl (SPf)
- Schilderpfahl mit Messkontakt (MK)
- Arbeitsstreifen

0 10 20 30 40 50 Meter

Rev.	Datum	Änderung

Geplante Gastransportleitung AUGUSTA von Wertingen nach Kötz
Planunterlagen zum Planfeststellungsverfahren (PF-V)

Trassierungsplan Lage

Leitung 5100 (WK51)
DN 700 MOP 100
Schutzstreifen 10 m

Weishaupt Planungen GmbH
Planung und Bauüberwachung

im Auftrag der bayernets energie transport systeme

Bundesland: Bayern	Regierungsbezirk: Schwaben	Landkreis: Dillingen a.d.Donau			
	Datum	Name	Format	Maßstab	Revision
Erstellt	27.04.2023	Döring; Hahn / WPG	DIN A3	1 : 1.000	0
Geprüft	27.04.2023	Thiele / WPG	Planname		Blatt-Nr.
Freigegeben	27.04.2023	Ambs / bayernets	WK5100_GP_TP_TG		027

Geobasisdaten: Bayerische Vermessungsverwaltung

Anschluss-Blatt-Nr.: 28

Anschluss-Blatt-Nr.: 26

WK5100_GP_TP_TG_250305_Ü+T_WPG.dwg

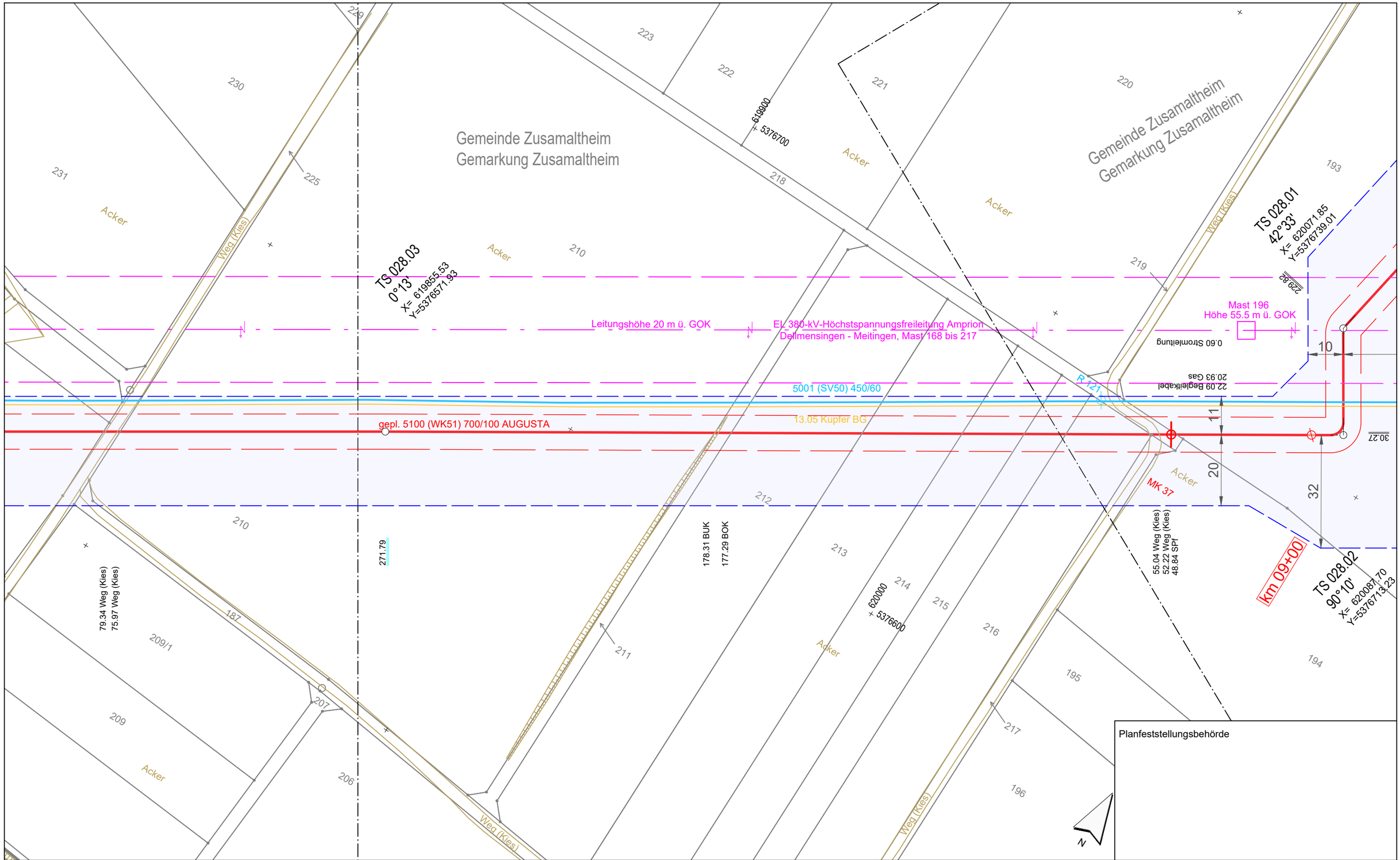

Planfeststellungsbehörde

Legende (themenbezogene Auswahl zum vorliegenden Plan; weitere Verwendungen gemäß Symbol-/ Zeichenverzeichnis):

- Gemarkung
- Flurstücks-Grenze
- Topografie
- Fremdleitungen
- Bestand Gas bayernets
- Gastransportleitung geplant
- KKS-Anlagen geplant
- Schutzstreifen (dingliche Sicherung)
- TS-Punkt mit Nr., Winkel u. Koordinate
- Kilometrierung km 00+00
- Schilderpfahl (SPf)
- Schilderpfahl mit Messkontakt (MK)
- Arbeitsstreifen

0 10 20 30 40 50 Meter

Rev.	Datum	Änderung

Geplante Gastransportleitung AUGUSTA von Wertingen nach Kötz
Planunterlagen zum Planfeststellungsverfahren (PF-V)

Trassierungsplan Lage

Leitung 5100 (WK51)
DN 700 MOP 100
Schutzstreifen 10 m

Weishaupt Planungen GmbH
Planung und Bauüberwachung

im Auftrag der bayernets

Bundesland: Bayern	Regierungsbezirk: Schwaben	Landkreis: Dillingen a.d.Donau			
	Datum	Name	Format	Maßstab	Revision
Erstellt	27.04.2023	Döring; Hahn / WPG	DIN A3	1 : 1.000	0
Geprüft	27.04.2023	Thiele / WPG	Planname		Blatt-Nr.
Freigegeben	27.04.2023	Ambs / bayernets	WK5100_GP_TP_TG		028

Geobasisdaten: Bayerische Vermessungsverwaltung

Anschluss-Blatt-Nr.: 29

Anschluss-Blatt-Nr.: 27

WK5100_GP_TP_TG_250305_0+T_WPG.dwg

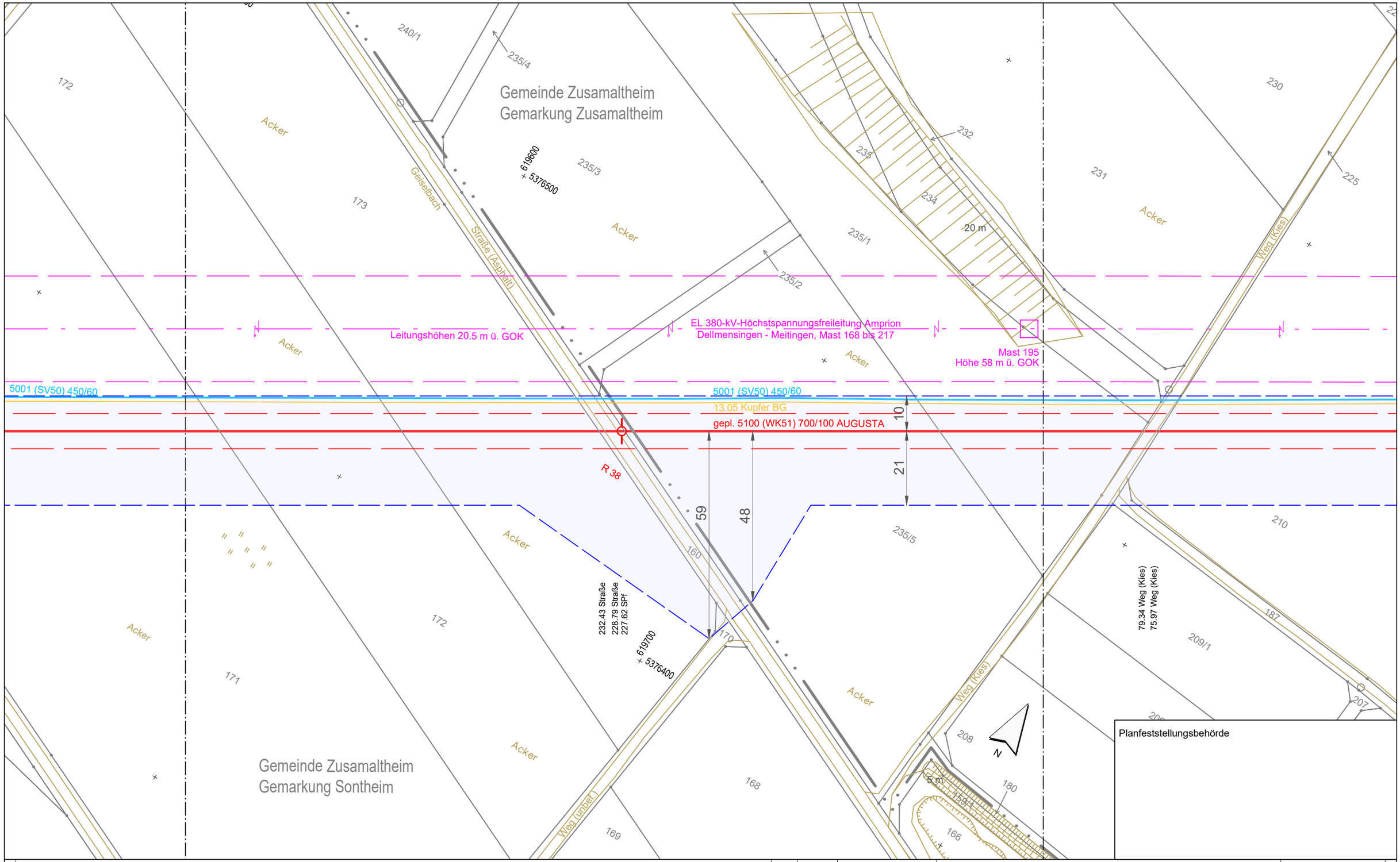

Planfeststellungsbehörde

Anschluss-Blatt-Nr.: 30

Legende (themenbezogene Auswahl zum vorliegenden Plan; weitere Verwendungen gemäß Symbol-/ Zeichenverzeichnis):

- Gemarkung
- Flurstücks-Grenze
- Topografie
- Fremdleitungen
- Bestand Gas bayernets
- Gastransportleitung geplant
- KKS-Anlagen geplant
- Schutzstreifen (dingliche Sicherung)
- TS-Punkt mit Nr., Winkel u. Koordinate
- Kilometrierung (km 00+00)
- Schilderpfahl (SPf)
- Schilderpfahl mit Messkontakt (MK)
- Arbeitsstreifen

0 10 20 30 40 50 Meter

Rev.	Datum	Änderung

Geplante Gastransportleitung AUGUSTA von Wertingen nach Kötz
Planunterlagen zum Planfeststellungsverfahren (PF-V)

Trassierungsplan Lage

Leitung 5100 (WK51)
DN 700 MOP 100
Schutzstreifen 10 m

Weishaupt Planungen GmbH
Planung und Bauüberwachung

im Auftrag der bayernets
energie transport systeme

Bundesland: Bayern	Regierungsbezirk: Schwaben	Landkreis: Dillingen a.d.Donau			
	Datum	Name	Format	Maßstab	Revision
Erstellt	27.04.2023	Döring; Hahn / WPG	DIN A3	1 : 1.000	0
Geprüft	27.04.2023	Thiele / WPG	Planname		Blatt-Nr.
Freigegeben	27.04.2023	Ambs / bayernets	WK5100_GP_TP_TG		029

Geobasisdaten: Bayerische Vermessungsverwaltung

Anschluss-Blatt-Nr.: 28

WK5100_GP_TP_TG_250305_Ü+T_WPG.dwg

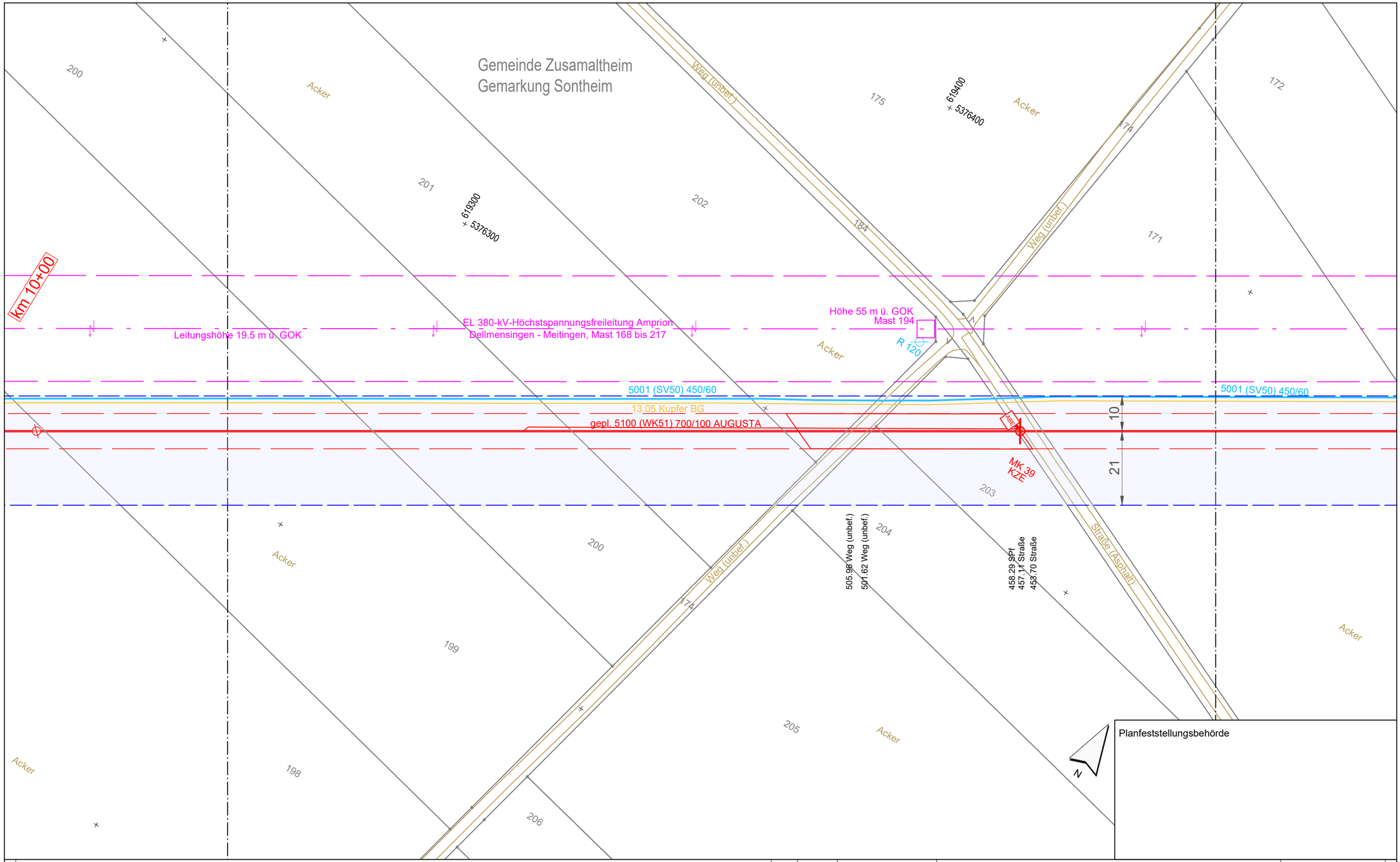

Planfeststellungsbehörde

Legende (themenbezogene Auswahl zum vorliegenden Plan; weitere Verwendungen gemäß Symbol-/ Zeichenverzeichnis):

- Gemarkung
- Flurstücks-Grenze
- Topografie
- Fremdleitungen
- Bestand Gas bayernets
- Gastransportleitung geplant
- KKS-Anlagen geplant
- Schutzstreifen (dingliche Sicherung)
- TS-Punkt mit Nr., Winkel u. Koordinate
- Kilometrierung km 00+00
- Schilderpfahl (SPf)
- Schilderpfahl mit Messkontakt (MK)
- Arbeitsstreifen

0 10 20 30 40 50 Meter

Rev.	Datum	Änderung

Geplante Gastransportleitung AUGUSTA von Wertingen nach Kötz
Planunterlagen zum Planfeststellungsverfahren (PF-V)

Trassierungsplan Lage

Leitung 5100 (WK51)
DN 700 MOP 100
Schutzstreifen 10 m

Weishaupt Planungen GmbH
Planung und Bauüberwachung

im Auftrag der bayernets energie transport systeme

Bundesland: Bayern	Regierungsbezirk: Schwaben	Landkreis: Dillingen a.d.Donau			
	Datum	Name	Format	Maßstab	Revision
Erstellt	27.04.2023	Döring; Hahn / WPG	DIN A3	1 : 1.000	0
Geprüft	27.04.2023	Thiele / WPG	Planname		Blatt-Nr.
Freigegeben	27.04.2023	Ambs / bayernets	WK5100_GP_TP_TG		030

Geobasisdaten: Bayerische Vermessungsverwaltung

Anschluss-Blatt-Nr.: 31

Anschluss-Blatt-Nr.: 29

WK5100_GP_TP_TG_250305_Ü+T_WPG.dwg

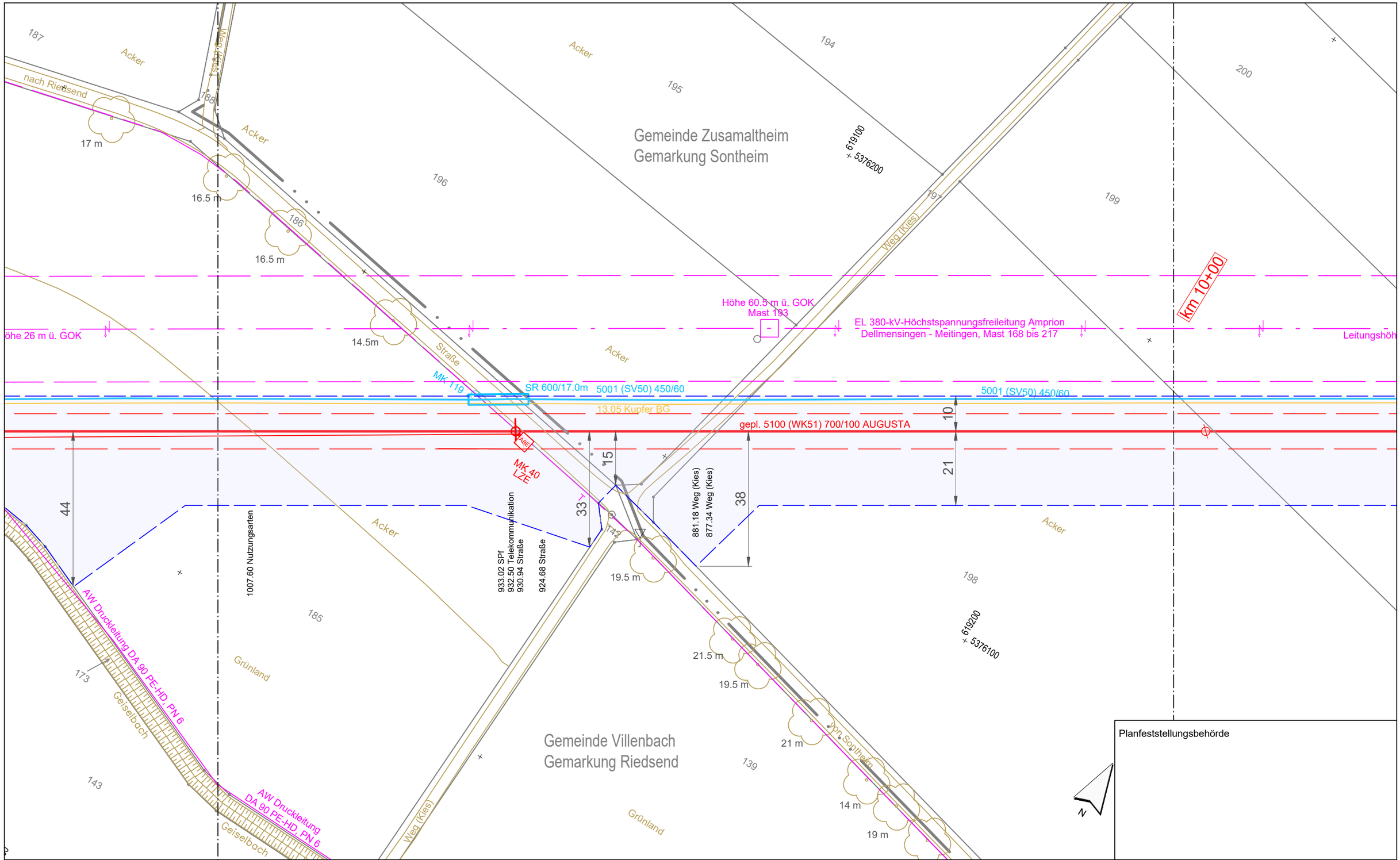

Planfeststellungsbehörde

Legende (themenbezogene Auswahl zum vorliegenden Plan; weitere Verwendungen gemäß Symbol-/ Zeichenverzeichnis):

- Gemarkung
- Flurstücks-Grenze
- Topografie
- Fremdleitungen
- Bestand Gas bayernets
- Gastransportleitung geplant
- KKS-Anlagen geplant
- Schutzstreifen (dingliche Sicherung)
- TS-Punkt mit Nr., Winkel u. Koordinate
- Kilometrierung km 00+00
- Schilderpfahl (SPf)
- Schilderpfahl mit Messkontakt (MK)
- Arbeitsstreifen

0 10 20 30 40 50 Meter

Rev.	Datum	Änderung

Geplante Gastransportleitung AUGUSTA von Wertingen nach Kötz
Planunterlagen zum Planfeststellungsverfahren (PF-V)

Weishaupt Planungen GmbH
Planung und Bauüberwachung

im Auftrag der bayernets energie transport systeme

Trassierungsplan Lage

Leitung 5100 (WK51)
DN 700 MOP 100
Schutzstreifen 10 m

Bundesland: Bayern	Regierungsbezirk: Schwaben	Landkreis: Dillingen a.d.Donau			
	Datum	Name	Format	Maßstab	Revision
Erstellt	27.04.2023	Döring; Hahn / WPG	DIN A3	1 : 1.000	0
Geprüft	27.04.2023	Thiele / WPG	Planname		Blatt-Nr.
Freigegeben	27.04.2023	Ambs / bayernets	WK5100_GP_TP_TG		031

Geobasisdaten: Bayerische Vermessungsverwaltung

Anschluss-Blatt-Nr.: 32

Anschluss-Blatt-Nr.: 30

WK5100_GP_TP_TG_250305_Ü+T_WPG.dwg

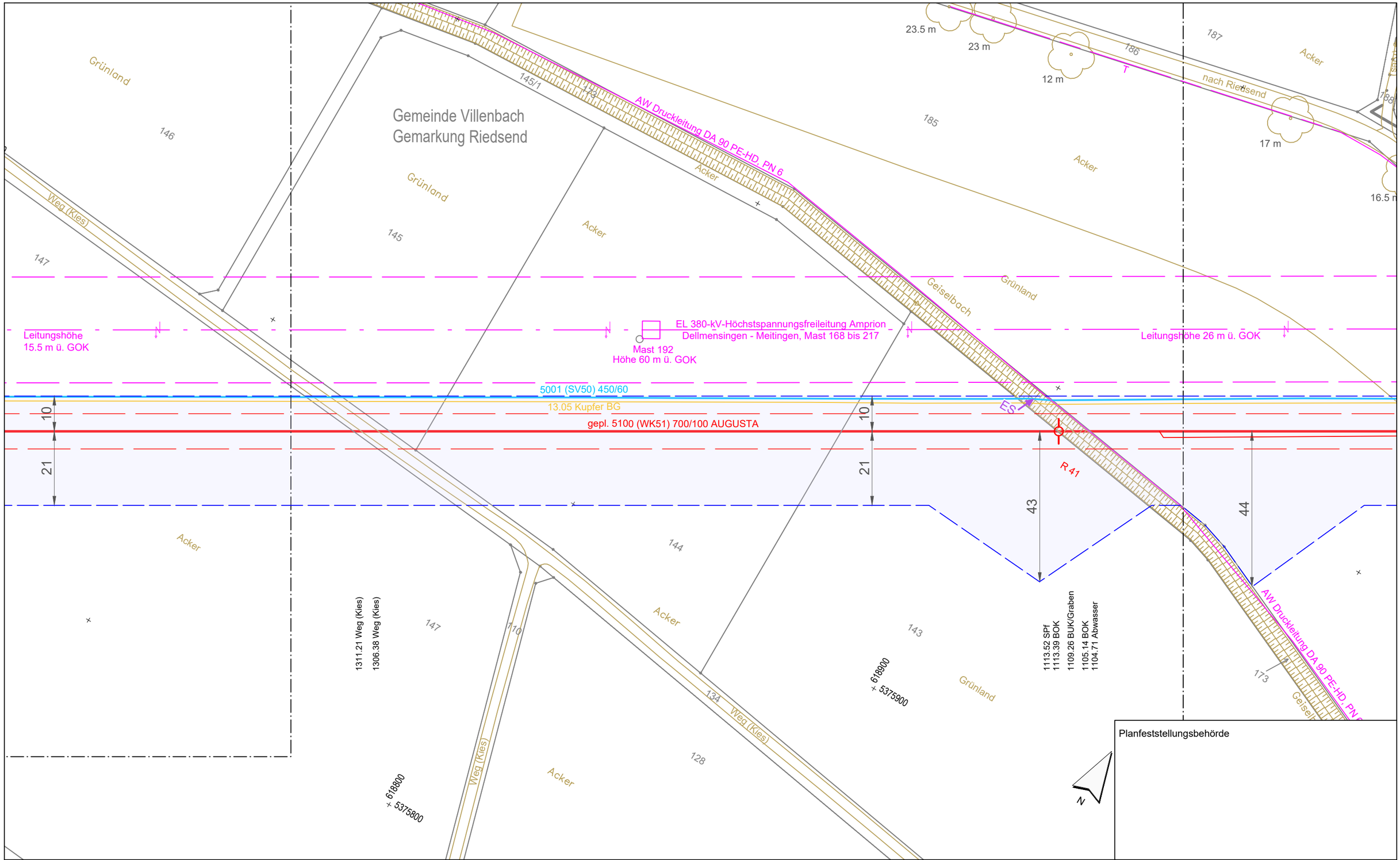

Planfeststellungsbehörde

Legende (themenbezogene Auswahl zum vorliegenden Plan; weitere Verwendungen gemäß Symbol-/ Zeichenverzeichnis):

- Gemarkung
- Flurstücks-Grenze
- Topografie
- Fremdleitungen
- Bestand Gas bayernets
- Gastransportleitung geplant
- KKS-Anlagen geplant
- Schutzstreifen (dingliche Sicherung)
- TS-Punkt mit Nr., Winkel u. Koordinate
- Kilometrierung km 00+00
- Schilderpfahl (SPf)
- Schilderpfahl mit Messkontakt (MK)
- Arbeitsstreifen

0 10 20 30 40 50 Meter

Rev.	Datum	Änderung

Geplante Gastransportleitung AUGUSTA von Wertingen nach Kötz
Planunterlagen zum Planfeststellungsverfahren (PF-V)

Trassierungsplan Lage

Leitung 5100 (WK51)
DN 700 MOP 100
Schutzstreifen 10 m

Weishaupt Planungen GmbH
Planung und Bauüberwachung

im Auftrag der bayernets energie transport systeme

Bundesland: Bayern	Regierungsbezirk: Schwaben	Landkreis: Dillingen a.d.Donau			
	Datum	Name	Format	Maßstab	Revision
Erstellt	27.04.2023	Döring; Hahn / WPG	DIN A3	1 : 1.000	0
Geprüft	27.04.2023	Thiele / WPG	Planname		Blatt-Nr.
Freigegeben	27.04.2023	Ambs / bayernets	WK5100_GP_TP_TG		032

Geobasisdaten: Bayerische Vermessungsverwaltung

Anschluss-Blatt-Nr.: 33

Anschluss-Blatt-Nr.: 31

WK5100_GP_TP_TG_250305_Ü+T_WPG.dwg

Gemeinde Villenbach
Gemarkung Riedsend

Weg (Kies)
Grünland
Acker
km 11+00
200.57 Nutzungsarten
199.73 BUK
197.21 Nutzungsarten
194.49 BOK
191.60 SPf
R 43
31
21
10
gepl. 5100 (WK51) 700/100 AUGUSTA
TS 033.02
75°4'
X= 618574.22
Y=5375853.80
618600
5375900
60.08
MK 42
LZE
ABE
31.17 Weg (Kies)
29.78 Stromleitung
26.25 Weg (Kies)
24.83 SPf
10.24 Gas
8.99 Begleitkabel
Höhe 53 m ü. GOK
Mast 191
R 118
EL 380-kV-Höchstspannungsfreileitung Amprion
Dellmensingen - Meitingen, Mast 168 bis 217
Leitungshöhe
15.5 m ü. GOK
5001 (SV50) 450/60
13.05 Kupfer BG
R 117A
17.5 m
618500
5375700
1452.33
TS033.01
75°12'
X= 618617.69
Y=5375812.32
14 m
4.5 m
6 m
8.5 m
6 m
N

Planfeststellungsbehörde

Legende (themenbezogene Auswahl zum vorliegenden Plan; weitere Verwendungen gemäß Symbol-/ Zeichenverzeichnis):

- Gemarkung
- Flurstücks-Grenze
- Topografie
- Fremdleitungen
- Bestand Gas bayernets
- Gastransportleitung geplant
- KKS-Anlagen geplant
- Schutzstreifen (dingliche Sicherung)
- TS-Punkt mit Nr., Winkel u. Koordinate
- Kilometrierung km 00+00
- Schilderpfahl (SPf)
- Schilderpfahl mit Messkontakt (MK)
- Arbeitsstreifen

0 10 20 30 40 50 Meter

Anschluss-Blatt-Nr.: 34

Anschluss-Blatt-Nr.: 32

Rev.	Datum	Änderung

Geplante Gastransportleitung AUGUSTA von Wertingen nach Kötz
Planunterlagen zum Planfeststellungsverfahren (PF-V)

Trassierungsplan Lage

Leitung 5100 (WK51)
DN 700 MOP 100
Schutzstreifen 10 m

Weishaupt Planungen GmbH
Planung und Bauüberwachung

im Auftrag der
bayernets
energie transport systeme

Bundesland: Bayern	Regierungsbezirk: Schwaben	Landkreis: Dillingen a.d.Donau			
	Datum	Name	Format	Maßstab	Revision
Erstellt	27.04.2023	Döring; Hahn / WPG	DIN A3	1 : 1.000	0
Geprüft	27.04.2023	Thiele / WPG	Planname		Blatt-Nr.
Freigegeben	27.04.2023	Ambs / bayernets	WK5100_GP_TP_TG		033

Geobasisdaten: Bayerische Vermessungsverwaltung

WK5100_GP_TP_TG_250305_0+T_WPG.dwg

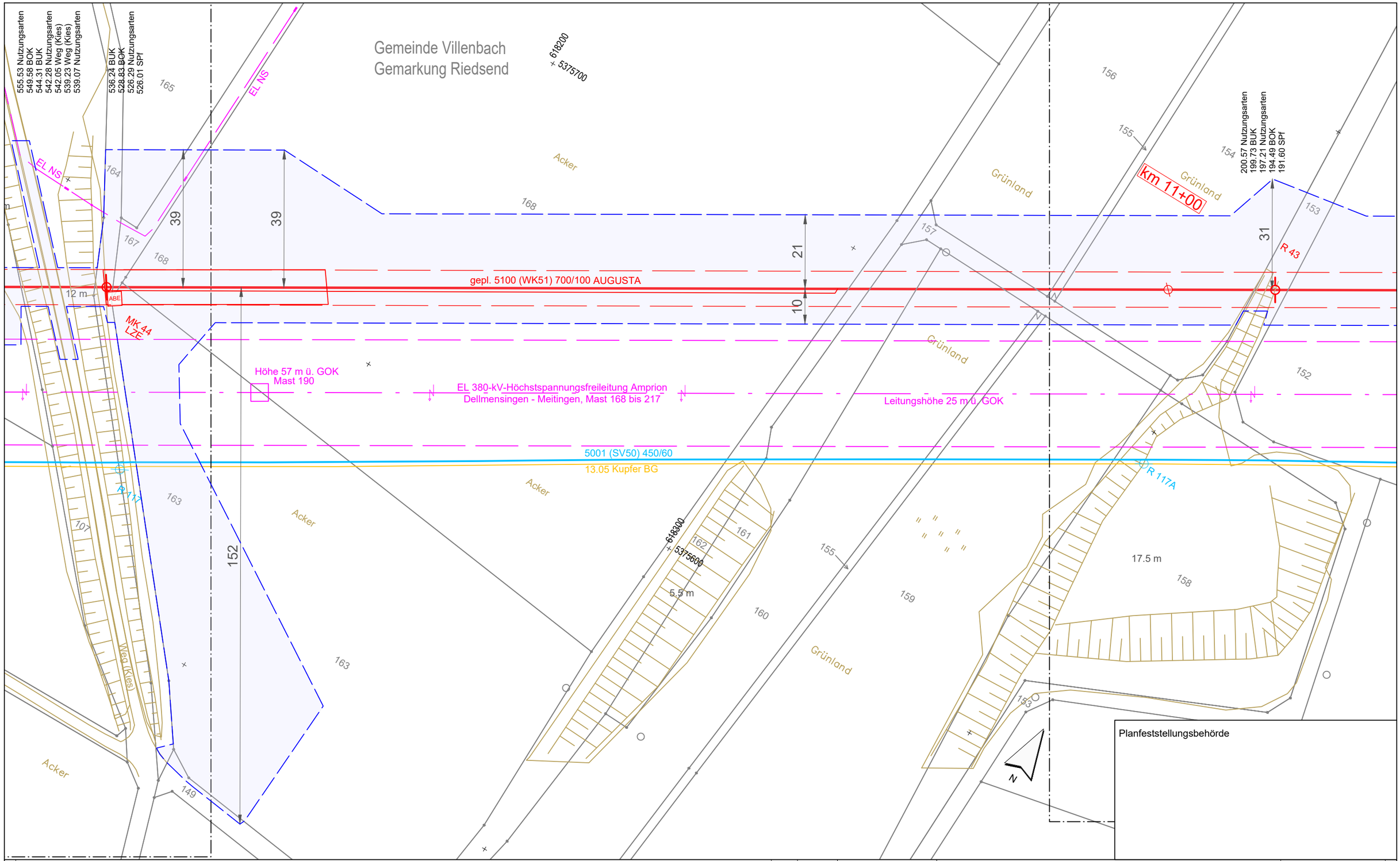

Planfeststellungsbehörde

Anschluss-Blatt-Nr.: 35

Legende (themenbezogene Auswahl zum vorliegenden Plan; weitere Verwendungen gemäß Symbol-/ Zeichenverzeichnis):

- Gemarkung
- Flurstücks-Grenze
- Topografie
- Fremdleitungen
- Bestand Gas bayernets
- Gastransportleitung geplant
- KKS-Anlagen geplant
- Schutzstreifen (dingliche Sicherung)
- TS-Punkt mit Nr., Winkel u. Koordinate
- Kilometrierung km 00+00
- Schilderpfahl (SPf)
- Schilderpfahl mit Messkontakt (MK)
- Arbeitsstreifen

0 10 20 30 40 50 Meter

Rev.	Datum	Änderung

Geplante Gastransportleitung AUGUSTA von Wertingen nach Kötz
Planunterlagen zum Planfeststellungsverfahren (PF-V)

Trassierungsplan Lage

Leitung 5100 (WK51)
DN 700 MOP 100
Schutzstreifen 10 m

Weishaupt Planungen GmbH
Planung und Bauüberwachung

im Auftrag der bayernets energie für transport-systeme

Bundesland: Bayern	Regierungsbezirk: Schwaben	Landkreis: Dillingen a.d.Donau			
	Datum	Name	Format	Maßstab	Revision
Erstellt	27.04.2023	Döring; Hahn / WPG	DIN A3	1 : 1.000	0
Geprüft	27.04.2023	Thiele / WPG	Planname		Blatt-Nr.
Freigegeben	27.04.2023	Ambs / bayernets	WK5100_GP_TP_TG		034

Geobasisdaten: Bayerische Vermessungsverwaltung

Anschluss-Blatt-Nr.: 33

WK5100_GP_TP_TG_250305_Ü+T_WPG.dwg

Gemeinde Villenbach
Gemarkung Riedsend

gepl. 5100 (WK51) 700/100 AUGUSTA

EL 380-kV-Höchstspannungsfreileitung Amprion
Dellmensingen - Meitingen, Mast 168 bis 217

Leitungshöhe 13 m ü. GOK

Mast 189
Höhe 50 m ü. GOK

TS 036.01
10°60'
X= 617850.32
Y=5375411.92

MK 45 LZE

MK 44 LZE

MK 116

5001 (SV50) 450/60
13.05 Kupfer BG

751.42 Weg (Kies)
745.52 Weg (Kies)
617900
5375500
618000
5375400

644.14 SPf
644.03 Weg (unbef.)
638.27 Weg (unbef.)

555.53 Nutzungsarten
549.58 BOK
544.31 BUK
542.28 Nutzungsarten
542.05 Weg (Kies)
539.23 Weg (Kies)
539.07 Nutzungsarten

536.24 BUK
528.83 BOK
526.29 Nutzungsarten
526.01 SPf

8.97 Telekommunikation
8.30 Telekommunikation
8.30 SPf

848.11

RW Lage an

nach Riedsend

Weg (Asphalt)
DLG 30 (Asphalt)

Weg (Kies)

Weg (unbef.)

EL NS

Acker

Grünland

15 m
100/1
102
98/3
98/2
109
108
103
104
105
105/1
105/2
106
107
109/1
163
164
165
167
168

47
17
21
55
37
10
16
39
12 m
9.5 m
4.5 m
3.5 m
6.5 m
7.5 m
5 m
2.5 m
0.5 m
1 m
3 m

Planfeststellungsbehörde

N

Legende (themenbezogene Auswahl zum vorliegenden Plan; weitere Verwendungen gemäß Symbol-/ Zeichenverzeichnis):

- Gemarkung
- Flurstücks-Grenze
- Topografie
- Fremdleitungen
- Bestand Gas bayernets
- Gastransportleitung geplant
- KKS-Anlagen geplant
- Schutzstreifen (dingliche Sicherung)
- TS-Punkt mit Nr., Winkel u. Koordinate
- Kilometrierung km 00+00
- Schilderpfahl (SPf)
- Schilderpfahl mit Messkontakt (MK)
- Arbeitsstreifen

0 10 20 30 40 50 Meter

Rev.	Datum	Änderung

Geplante Gastransportleitung AUGUSTA von Wertingen nach Kötz
Planunterlagen zum Planfeststellungsverfahren (PF-V)

Trassierungsplan Lage

Leitung 5100 (WK51)
DN 700 MOP 100
Schutzstreifen 10 m

Weishaupt Planungen GmbH
Planung und Bauüberwachung

im Auftrag der bayernets energie transport systeme

Bundesland: Bayern	Regierungsbezirk: Schwaben	Landkreis: Dillingen a.d.Donau			
	Datum	Name	Format	Maßstab	Revision
Erstellt	27.04.2023	Döring; Hahn / WPG	DIN A3	1 : 1.000	0
Geprüft	27.04.2023	Thiele / WPG	Planname		Blatt-Nr.
Freigegeben	27.04.2023	Ambs / bayernets	WK5100_GP_TP_TG		035

Geobasisdaten: Bayerische Vermessungsverwaltung

Anschluss-Blatt-Nr.: 36

Anschluss-Blatt-Nr.: 34

WK5100_GP_TP_TG_250305_0+T_WPG.dwg

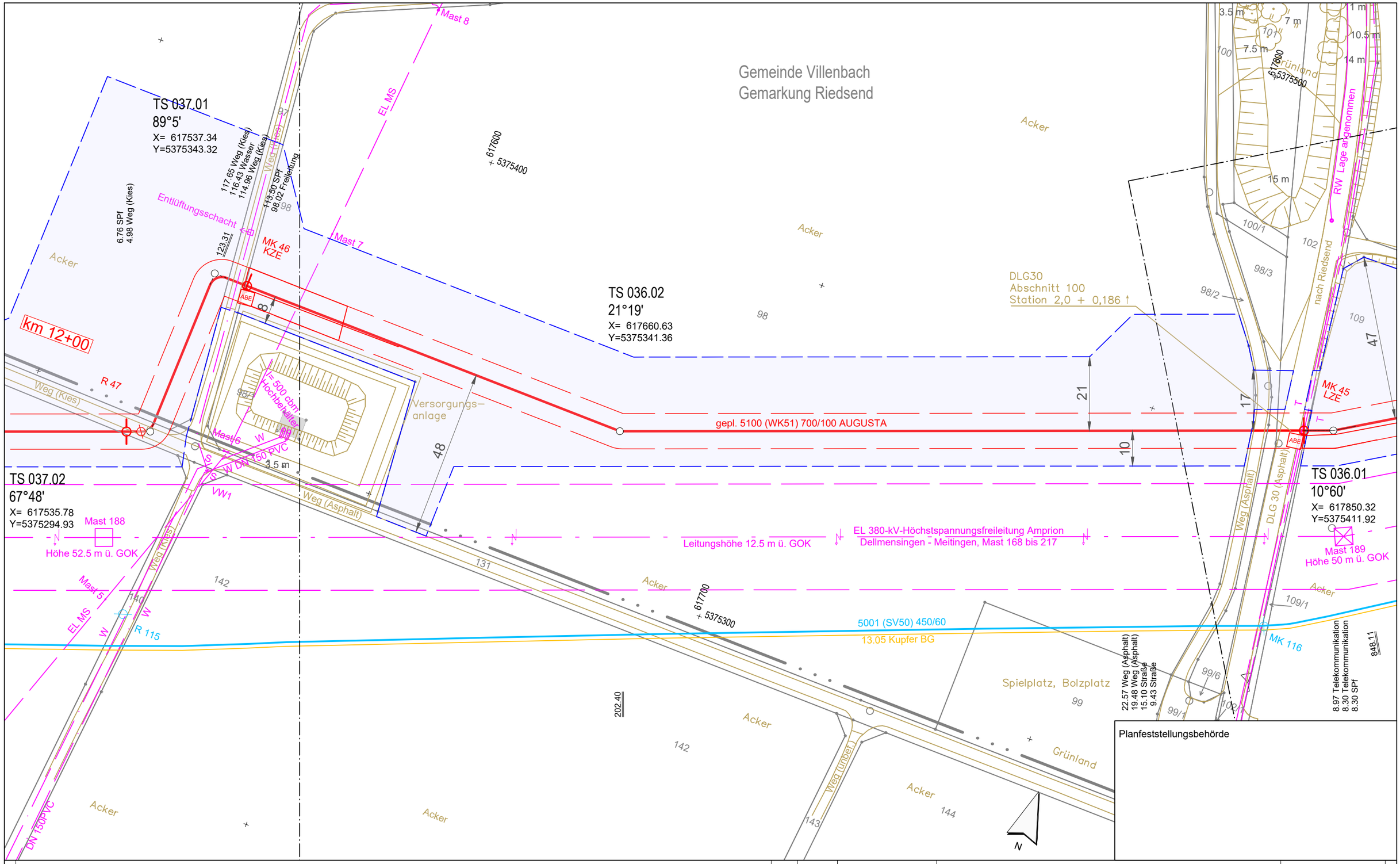

Planfeststellungsbehörde

Anschluss-Blatt-Nr.: 37

Legende (themenbezogene Auswahl zum vorliegenden Plan; weitere Verwendungen gemäß Symbol-/ Zeichenverzeichnis):

- Gemarkung
- Flurstücks-Grenze
- Topografie
- Fremdleitungen
- Bestand Gas bayernets
- Gastransportleitung geplant
- KKS-Anlagen geplant
- Schutzstreifen (dingliche Sicherung)
- TS-Punkt mit Nr., Winkel u. Koordinate
- Kilometrierung km 00+00
- Schilderpfahl (SPf)
- Schilderpfahl mit Messkontakt (MK)
- Arbeitsstreifen

0 10 20 30 40 50 Meter

Rev.	Datum	Änderung

Geplante Gastransportleitung AUGUSTA von Wertingen nach Kötz
Planunterlagen zum Planfeststellungsverfahren (PF-V)

Trassierungsplan Lage

Leitung 5100 (WK51)
DN 700 MOP 100
Schutzstreifen 10 m

Weishaupt Planungen GmbH
Planung und Bauüberwachung

im Auftrag der bayernets
energie transport systeme

Bundesland: Bayern	Regierungsbezirk: Schwaben	Landkreis: Dillingen a.d.Donau			
	Datum	Name	Format	Maßstab	Revision
Erstellt	27.04.2023	Döring; Hahn / WPG	DIN A3	1 : 1.000	0
Geprüft	27.04.2023	Thiele / WPG	Planname		Blatt-Nr.
Freigegeben	27.04.2023	Ambs / bayernets	WK5100_GP_TP_TG		036

Geobasisdaten: Bayerische Vermessungsverwaltung

Anschluss-Blatt-Nr.: 35

WK5100_GP_TP_TG_250305_Ü+T_WPG.dwg

Gemeinde Villenbach
Gemarkung Riedsend

Acker
Weg (Kies) 131
91
134
135
136
Acker
6.7300
5375300
TS 037.01
89°5'
X= 617537.34
Y=5375343.32
117.65 Weg (Kies)
116.43 Wasser
114.96 Weg (Kies)
113.50 SPf
98.02 Freileitung
6.76 SPf
4.98 Weg (Kies)
Entlüftungsschacht
123.31
MK 46
KZE
ABE
8
km 12+00
47.27 Weg (Kies)
48.42
R 47
39
26
10
gepl. 5100 (WK51) 700/100 AUGUSTA
Mast 6
3.5 m
TS 037.02
67°48'
X= 617535.78
Y=5375294.93
Mast 188
Höhe 52.5 m ü. GOK
EL 380-kV-Höchstspannungsfreileitung Amprion
Dellmensingen - Meitingen, Mast 168 bis 217
Leitungshöhe 22.5 m ü. GOK
617400
5375200
Mast 5
142
140
EL MS
R 115
Banderder
TE
SR 600/23.0m
MK 113
R 114
5001 (SV50) 450/60
13.05 Kupfer BG
von Wengen
Weg (unbef.)
8 m
6.5 m
8.5 m
6 m
Grünland
72
137
125
Biogas
Gemeinde Villenbach
Gemarkung Wengen
Grünland
138
139/4
139/5
Mast 4
EL MS
75
76
73
71
N

Planfeststellungsbehörde

Legende (themenbezogene Auswahl zum vorliegenden Plan; weitere Verwendungen gemäß Symbol-/ Zeichenverzeichnis):

- Gemarkung
- Flurstücks-Grenze
- Topografie
- Fremdleitungen
- Bestand Gas bayernets
- Gastransportleitung geplant
- KKS-Anlagen geplant
- Schutzstreifen (dingliche Sicherung)
- TS-Punkt mit Nr., Winkel u. Koordinate
- Kilometrierung km 00+00
- Schilderpfahl (SPf)
- Schilderpfahl mit Messkontakt (MK)
- Arbeitsstreifen

0 10 20 30 40 50 Meter

Rev.	Datum	Änderung

Geplante Gastransportleitung AUGUSTA von Wertingen nach Kötz
Planunterlagen zum Planfeststellungsverfahren (PF-V)

Trassierungsplan Lage

Leitung 5100 (WK51)
DN 700 MOP 100
Schutzstreifen 10 m

Weishaupt Planungen GmbH
Planung und Bauüberwachung

im Auftrag der bayernets energie transport systeme

Bundesland: Bayern	Regierungsbezirk: Schwaben	Landkreis: Dillingen a.d.Donau			
	Datum	Name	Format	Maßstab	Revision
Erstellt	27.04.2023	Döring; Hahn / WPG	DIN A3	1 : 1.000	0
Geprüft	27.04.2023	Thiele / WPG	Planname		Blatt-Nr.
Freigegeben	27.04.2023	Ambs / bayernets	WK5100_GP_TP_TG		037

Geobasisdaten: Bayerische Vermessungsverwaltung

Anschluss-Blatt-Nr.: 38
Anschluss-Blatt-Nr.: 36

WK5100_GP_TP_TG_250305_Ü+T_WPG.dwg

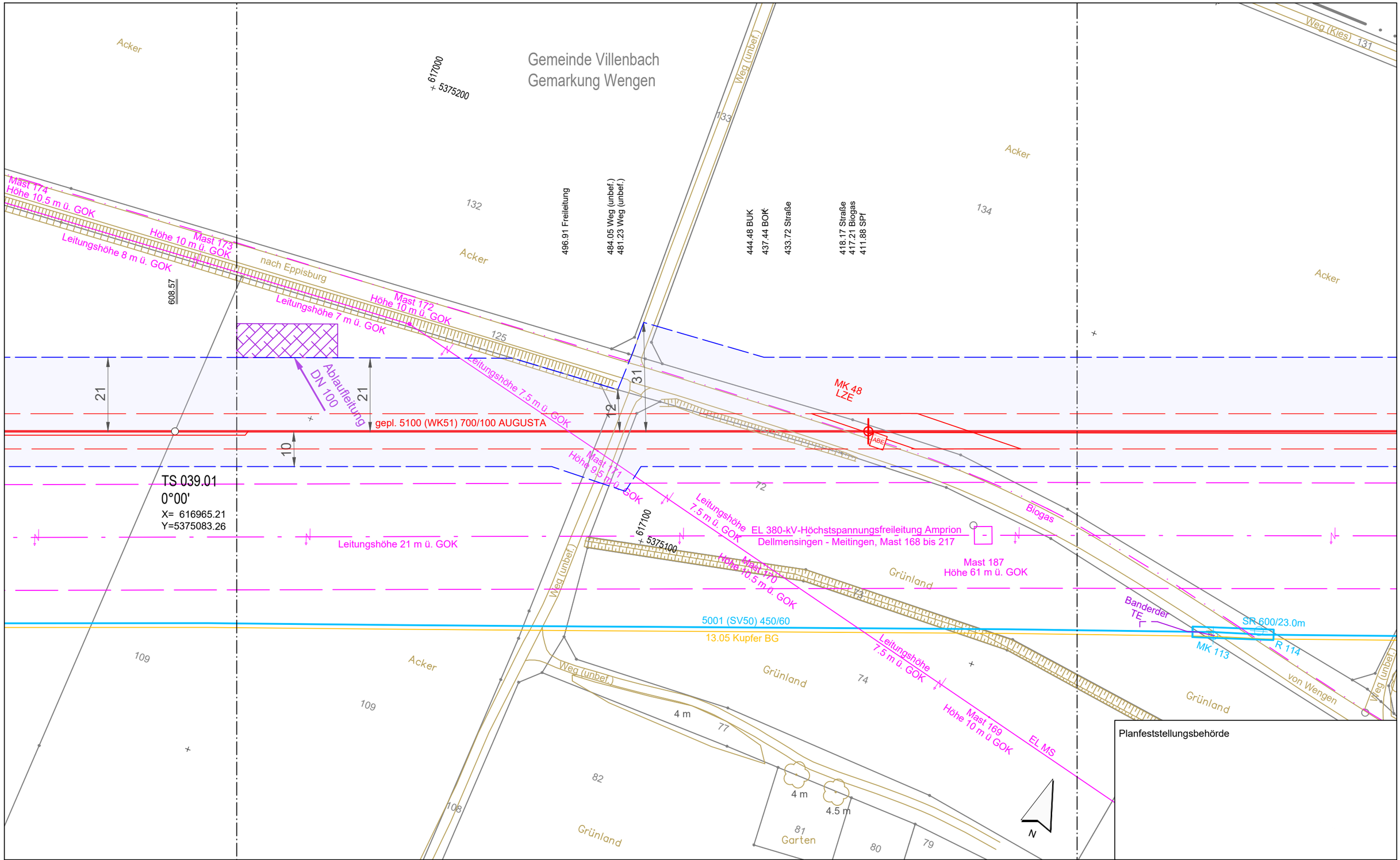

Planfeststellungsbehörde

Legende (themenbezogene Auswahl zum vorliegenden Plan; weitere Verwendungen gemäß Symbol-/ Zeichenverzeichnis):

- Gemarkung
- Flurstücks-Grenze
- Topografie
- Fremdleitungen
- Bestand Gas bayernets
- Gastransportleitung geplant
- KKS-Anlagen geplant
- Schutzstreifen (dingliche Sicherung)
- TS-Punkt mit Nr., Winkel u. Koordinate
- Kilometrierung km 00+00
- Schilderpfahl (SPf)
- Schilderpfahl mit Messkontakt (MK)
- Arbeitsstreifen

0 10 20 30 40 50 Meter

Rev.	Datum	Änderung

Geplante Gastransportleitung AUGUSTA von Wertingen nach Kötz
Planunterlagen zum Planfeststellungsverfahren (PF-V)

Trassierungsplan Lage

Leitung 5100 (WK51)
DN 700 MOP 100
Schutzstreifen 10 m

Weishaupt Planungen GmbH
Planung und Bauüberwachung

im Auftrag der bayernets energie transport systeme

Bundesland: Bayern	Regierungsbezirk: Schwaben	Landkreis: Dillingen a.d.Donau			
	Datum	Name	Format	Maßstab	Revision
Erstellt	27.04.2023	Döring; Hahn / WPG	DIN A3	1 : 1.000	0
Geprüft	27.04.2023	Thiele / WPG	Planname		Blatt-Nr.
Freigegeben	27.04.2023	Ambs / bayernets	WK5100_GP_TP_TG		038

Geobasisdaten: Bayerische Vermessungsverwaltung

Anschluss-Blatt-Nr.: 39

Anschluss-Blatt-Nr.: 37

WK5100_GP_TP_TG_250305_Ü+T_WPG.dwg

Gemeinde Villenbach
Gemarkung Wengen

Mast 177
Höhe 10 m ü. GOK
Leitungshöhe 7.5 m ü. GOK
nach Eppisburg
Mast 176
Höhe 10 m ü. GOK
9.5 m
12 m
13 m
Biogas Da 160 PE 100
Mast 175
Höhe 10.5 m ü. GOK
Leitungshöhe 7.5 m ü. GOK
EL MS
Leitungshöhe 8 m ü. GOK
von Wengen
Mast 174
Höhe 10.5 m ü. GOK
Mast 173
Höhe 10 m ü. GOK
Leitungshöhe 8 m ü. GOK

Acker
125
132
112
110
111
109

202.44 Weg (Kies)
199.23 Weg (Kies)
198.23 SPf
Weg (Kies)
608.57

MK 49
KZE
ABE
21
gepl. 5100 (WK51) 700/100 AUGUSTA

616800
5375000

TS 039.01
0°00'
X= 616965.21
Y=5375083.26

Leitungshöhe 14 m ü. GOK
EL 380-kV-Höchstspannungsfreileitung Amprion
Dellmensingen - Meitingen, Mast 168 bis 217
Mast 186
Höhe 55 m ü. GOK

5001 (SV50) 450/60
13.05 Kupfer BG
R 112

616700
5374900

Planfeststellungsbehörde

N

Legende (themenbezogene Auswahl zum vorliegenden Plan; weitere Verwendungen gemäß Symbol-/ Zeichenverzeichnis):

- Gemarkung
- Flurstücks-Grenze
- Topografie
- Fremdleitungen
- Bestand Gas bayernets
- Gastransportleitung geplant
- KKS-Anlagen geplant
- Schutzstreifen (dingliche Sicherung)
- TS-Punkt mit Nr., Winkel u. Koordinate
- Kilometrierung km 00+00
- Schilderpfahl (SPf)
- Schilderpfahl mit Messkontakt (MK)
- Arbeitsstreifen

0 10 20 30 40 50 Meter

Anschluss-Blatt-Nr.: 40

Rev.	Datum	Änderung

Geplante Gastransportleitung AUGUSTA von Wertingen nach Kötz
Planunterlagen zum Planfeststellungsverfahren (PF-V)

Trassierungsplan Lage

Leitung 5100 (WK51)
DN 700 MOP 100
Schutzstreifen 10 m

Weishaupt Planungen GmbH
Planung und Bauüberwachung
im Auftrag der bayernets energie transport systeme

Bundesland: Bayern	Regierungsbezirk: Schwaben	Landkreis: Dillingen a.d.Donau			
	Datum	Name	Format	Maßstab	Revision
Erstellt	27.04.2023	Döring; Hahn / WPG	DIN A3	1 : 1.000	0
Geprüft	27.04.2023	Thiele / WPG	Planname		Blatt-Nr.
Freigegeben	27.04.2023	Ambs / bayernets	WK5100_GP_TP_TG		039

Geobasisdaten: Bayerische Vermessungsverwaltung

Anschluss-Blatt-Nr.: 38

WK5100_GP_TP_TG_250305_0+T_WPG.dwg

Gemeinde Villenbach
Gemarkung Wengen

122
Acker
121
Acker
120
537.39 SPf
536.55 Weg (Kies)
533.28 Weg (Kies)
Weg (Kies)
117
113
Acker
km 13+00
MK 50
KZE
25
gepl. 5100 (WK51) 700/100 AUGUSTA
ABE
Acker
86
119
Acker
Weg (unbef.)
Leitungshöhe 14 m ü. GOK
EL 380-kV-Höchstspannungsfreileitung Amprion
Dellmensingen - Meitingen, Mast 168 bis 217
Mast 185
Höhe 55 m ü. GOK
616600
5374900
5001 (SV50) 450/60
13.05 Kupfer BG
R 111
118
112
86 Weg (Kies)
118
Weg (unbef.)
117
616500
5374800
Acker
116
Acker
N

Planfeststellungsbehörde

Legende (themenbezogene Auswahl zum vorliegenden Plan; weitere Verwendungen gemäß Symbol-/ Zeichenverzeichnis):

- Gemarkung
- Flurstücks-Grenze
- Topografie
- Fremdleitungen
- Bestand Gas bayernets
- Gastransportleitung geplant
- KKS-Anlagen geplant
- Schutzstreifen (dingliche Sicherung)
- TS-Punkt mit Nr., Winkel u. Koordinate
- Kilometrierung km 00+00
- Schilderpfahl (SPf)
- Schilderpfahl mit Messkontakt (MK)
- Arbeitsstreifen

0 10 20 30 40 50 Meter

Rev.	Datum	Änderung

Geplante Gastransportleitung AUGUSTA von Wertingen nach Kötz
Planunterlagen zum Planfeststellungsverfahren (PF-V)

Trassierungsplan Lage

Leitung 5100 (WK51)
DN 700 MOP 100
Schutzstreifen 10 m

Weishaupt Planungen GmbH
Planung und Bauüberwachung

im Auftrag der bayernets energie transport systeme

Bundesland: Bayern	Regierungsbezirk: Schwaben	Landkreis: Dillingen a.d.Donau			
	Datum	Name	Format	Maßstab	Revision
Erstellt	27.04.2023	Döring; Hahn / WPG	DIN A3	1 : 1.000	0
Geprüft	27.04.2023	Thiele / WPG	Planname		Blatt-Nr.
Freigegeben	27.04.2023	Ambs / bayernets	WK5100_GP_TP_TG		040

Geobasisdaten: Bayerische Vermessungsverwaltung

Anschluss-Blatt-Nr.: 41

Anschluss-Blatt-Nr.: 39

WK5100_GP_TP_TG_250305_0+T_WPG.dwg

Gemeinde Holzheim
Gemarkung Eppisburg

430
431
121
124
120
429
428
119
86
118
261
257
266
260
262

Acker
Weg (Kies)
Weg (unbef.)

979.13 SPf
616100 / 5374800
616200 / 5374900
793.90 Weg (unbef.)
782.90 Weg (unbef.)

MK 51
LZE
ABE

25
21
16
25
10

gepl. 5100 (WK51) 700/100 AUGUSTA

EL 380-kV-Höchstspannungsfreileitung Amprion
Dellmensingen - Meitingen, Mast 168 bis 217

Leitungshöhe
19 m ü. GOK

Mast 184
Höhe 54 m ü. GOK

5001 (SV50) 450/60
5001 (SV50) 450/60
13.05 Kupfer BG

Gemeinde Villenbach
Gemarkung Wengen

N

Planfeststellungsbehörde

Anschluss-Blatt-Nr.: 42

Legende (themenbezogene Auswahl zum vorliegenden Plan; weitere Verwendungen gemäß Symbol-/ Zeichenverzeichnis):

- Gemarkung
- Flurstücks-Grenze
- Topografie
- Fremdleitungen
- Bestand Gas bayernets
- Gastransportleitung geplant
- KKS-Anlagen geplant
- Schutzstreifen (dingliche Sicherung)
- TS-Punkt mit Nr., Winkel u. Koordinate
- Kilometrierung — km 00+00
- Schilderpfahl (SPf)
- Schilderpfahl mit Messkontakt (MK)
- Arbeitsstreifen

0 10 20 30 40 50 Meter

Rev.	Datum	Änderung

Geplante Gastransportleitung AUGUSTA von Wertingen nach Kötz
Planunterlagen zum Planfeststellungsverfahren (PF-V)

Trassierungsplan Lage

Leitung 5100 (WK51)
DN 700 MOP 100
Schutzstreifen 10 m

Weishaupt Planungen GmbH
Planung und Bauüberwachung

im Auftrag der
bayernets
energie transport systeme

Bundesland: Bayern	Regierungsbezirk: Schwaben	Landkreis: Dillingen a.d.Donau			
	Datum	Name	Format	Maßstab	Revision
Erstellt	27.04.2023	Döring; Hahn / WPG	DIN A3	1 : 1.000	0
Geprüft	27.04.2023	Thiele / WPG	Planname		Blatt-Nr.
Freigegeben	27.04.2023	Ambs / bayernets	WK5100_GP_TP_TG		041

Geobasisdaten: Bayerische Vermessungsverwaltung

Anschluss-Blatt-Nr.: 40

WK5100_GP_TP_TG_250305_Ü+T_WPG.dwg

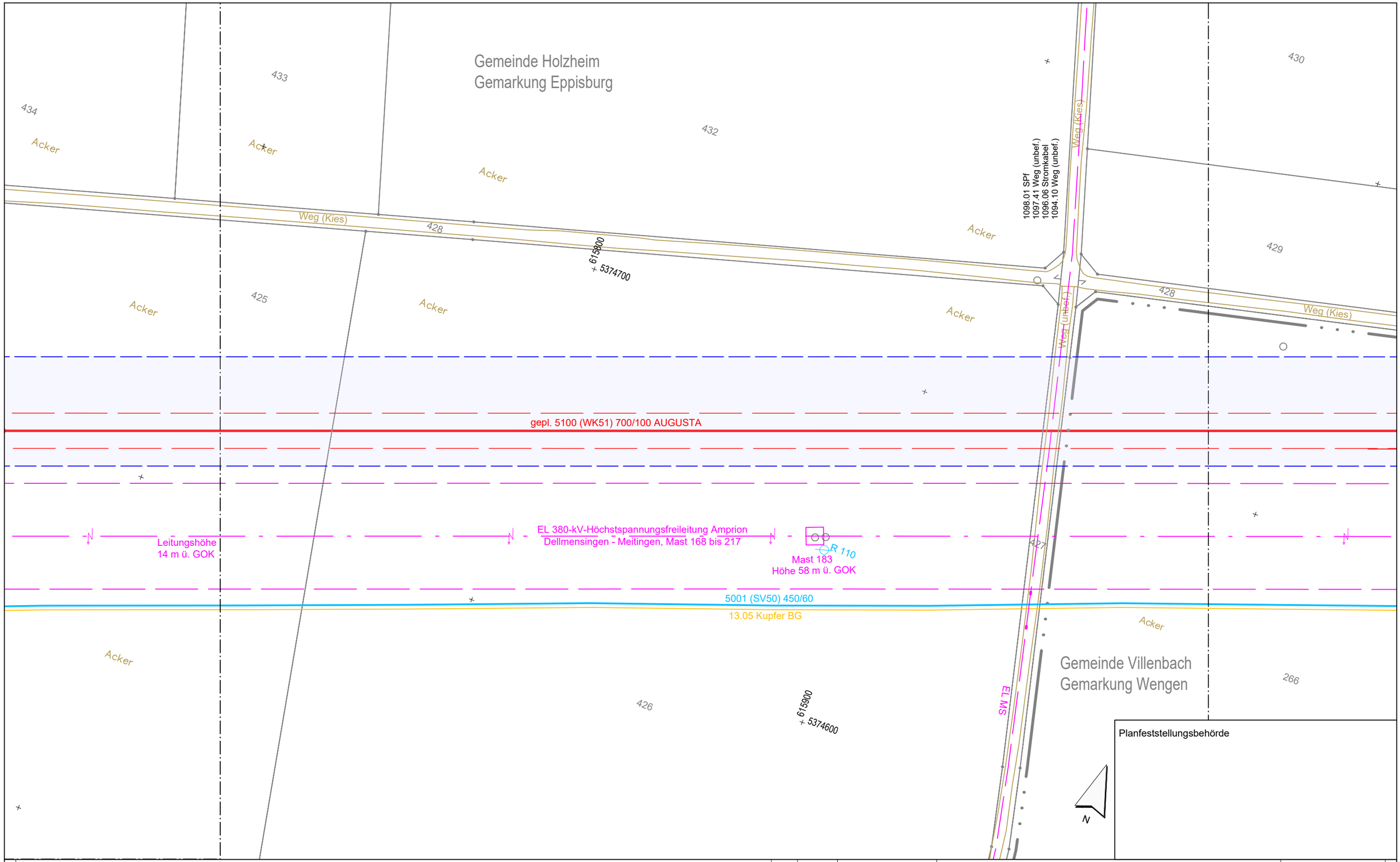

Legende (themenbezogene Auswahl zum vorliegenden Plan; weitere Verwendungen gemäß Symbol-/ Zeichenverzeichnis):

- Gemarkung
- Flurstücks-Grenze
- Topografie
- Fremdleitungen
- Bestand Gas bayernets
- Gastransportleitung geplant
- KKS-Anlagen geplant
- Schutzstreifen (dingliche Sicherung)
- TS-Punkt mit Nr., Winkel u. Koordinate
- Kilometrierung km 00+00
- Schilderpfahl (SPf)
- Schilderpfahl mit Messkontakt (MK)
- Arbeitsstreifen

0 10 20 30 40 50 Meter

Rev.	Datum	Änderung

Geplante Gastransportleitung AUGUSTA von Wertingen nach Kötz
Planunterlagen zum Planfeststellungsverfahren (PF-V)

Trassierungsplan Lage

Leitung 5100 (WK51)
DN 700 MOP 100
Schutzstreifen 10 m

Weishaupt Planungen GmbH
Planung und Bauüberwachung

im Auftrag der bayernets energie transport systeme

Bundesland: Bayern	Regierungsbezirk: Schwaben	Landkreis: Dillingen a.d.Donau			
	Datum	Name	Format	Maßstab	Revision
Erstellt	27.04.2023	Döring; Hahn / WPG	DIN A3	1 : 1.000	0
Geprüft	27.04.2023	Thiele / WPG	Planname		Blatt-Nr.
Freigegeben	27.04.2023	Ambs / bayernets	WK5100_GP_TP_TG		042

Geobasisdaten: Bayerische Vermessungsverwaltung

Anschluss-Blatt-Nr.: 43

Anschluss-Blatt-Nr.: 41

WK5100_GP_TP_TG_250305_U+T_WPG.dwg

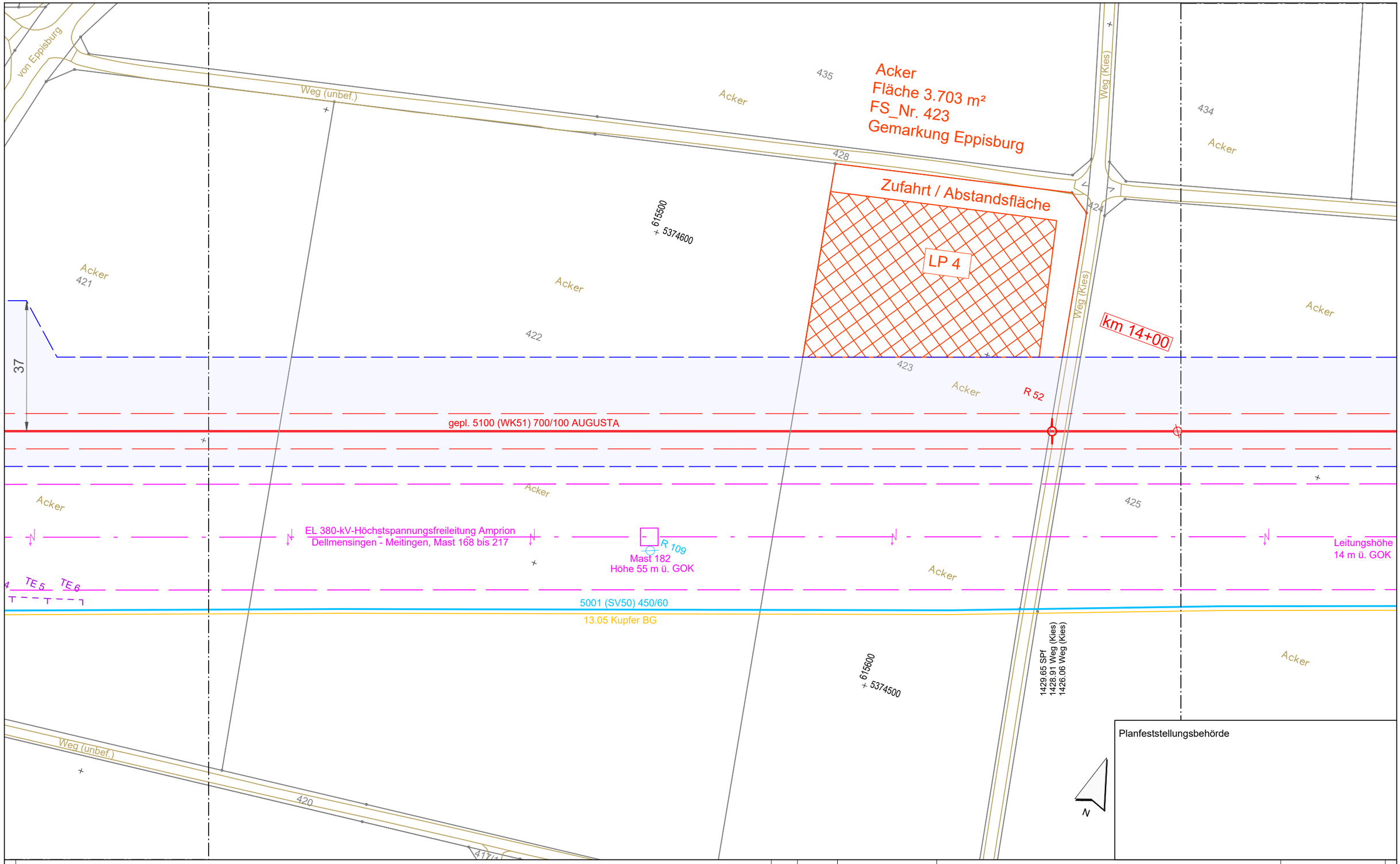

Planfeststellungsbehörde

Anschluss-Blatt-Nr.: 44

Legende (themenbezogene Auswahl zum vorliegenden Plan; weitere Verwendungen gemäß Symbol-/ Zeichenverzeichnis):

- Gemarkung
- Flurstücks-Grenze
- Topografie
- Fremdleitungen
- Bestand Gas bayernets
- Gastransportleitung geplant
- KKS-Anlagen geplant
- Schutzstreifen (dingliche Sicherung)
- TS-Punkt mit Nr., Winkel u. Koordinate
- Kilometrierung km 00+00
- Schilderpfahl (SPf)
- Schilderpfahl mit Messkontakt (MK)
- Arbeitsstreifen

0 10 20 30 40 50 Meter

Rev.	Datum	Änderung

Geplante Gastransportleitung AUGUSTA von Wertingen nach Kötz
Planunterlagen zum Planfeststellungsverfahren (PF-V)

Trassierungsplan Lage

Leitung 5100 (WK51)
DN 700 MOP 100
Schutzstreifen 10 m

Weishaupt Planungen GmbH
Planung und Bauüberwachung

im Auftrag der bayernets energie transport systeme

Bundesland: Bayern	Regierungsbezirk: Schwaben	Landkreis: Dillingen a.d.Donau			
	Datum	Name	Format	Maßstab	Revision
Erstellt	27.04.2023	Döring; Hahn / WPG	DIN A3	1 : 1.000	0
Geprüft	27.04.2023	Thiele / WPG	Planname		Blatt-Nr.
Freigegeben	27.04.2023	Ambs / bayernets	WK5100_GP_TP_TG		043

Geobasisdaten: Bayerische Vermessungsverwaltung

Anschluss-Blatt-Nr.: 42

WK5100_GP_TP_TG_250305_0+T_WPG.dwg

Gemeinde Holzheim
Gemarkung Eppisburg

2056.91 SPf
2055.25 Weg (Kies)
2045.42 Weg (Kies)
360
361
362
363
364
365
392
420
419
421
Acker
Versorgungsanlage
Entsorgung
Weg (Kies)
von Eppisburg
nach Ellerbach
13.5 m
15 m
12.5 m
1759.56 Straße
1755.14 Straße
1753.38 SPf
1752.55 BUK
1750.78 BOK
R 53
MK 54
LZE
ABE
gepl. 5100 (WK51) 700/100 AUGUSTA
21
10
18
37
37
Mast 181
Höhe 55 m ü. GOK
EL 380-kV-Höchstspannungsfreileitung Amprion
Dellmensingen - Meitingen, Mast 168 bis 217
Leitungshöhe 16.5 m ü. GOK
Leitungshöhe 20 m ü. GOK
6.5 m
9 m
10.5 m
6 m
7 m
2 m
2 m
2 m
7 m
4 m
4.5 m
13 m
2.5 m
16.5 m
14.5 m
12.5 m
12 m
19.5 m
50
5001 (SV50) 450/60
13.05 Kupfer BG
MK 108
Banderder
TE 1
TE 2
TE 3
TE 4
TE 5
TE 6
615200
5374500
615300
5374400
N

Planfeststellungsbehörde

Anschluss-Blatt-Nr.: 45

Legende (themenbezogene Auswahl zum vorliegenden Plan; weitere Verwendungen gemäß Symbol-/ Zeichenverzeichnis):

- Gemarkung
- Flurstücks-Grenze
- Topografie
- Fremdleitungen
- Bestand Gas bayernets
- Gastransportleitung geplant
- KKS-Anlagen geplant
- Schutzstreifen (dingliche Sicherung)
- TS-Punkt mit Nr., Winkel u. Koordinate
- Kilometrierung km 00+00
- Schilderpfahl (SPf)
- Schilderpfahl mit Messkontakt (MK)
- Arbeitsstreifen

0 10 20 30 40 50 Meter

Rev.	Datum	Änderung

Geplante Gastransportleitung AUGUSTA von Wertingen nach Kötz
Planunterlagen zum Planfeststellungsverfahren (PF-V)

Trassierungsplan Lage

Leitung 5100 (WK51)
DN 700 MOP 100
Schutzstreifen 10 m

Weishaupt Planungen GmbH
Planung und Bauüberwachung

im Auftrag der bayernets energie transport systeme

Bundesland: Bayern	Regierungsbezirk: Schwaben	Landkreis: Dillingen a.d.Donau			
	Datum	Name	Format	Maßstab	Revision
Erstellt	27.04.2023	Döring; Hahn / WPG	DIN A3	1 : 1.000	0
Geprüft	27.04.2023	Thiele / WPG	Planname		Blatt-Nr.
Freigegeben	27.04.2023	Ambs / bayernets	WK5100_GP_TP_TG		044

Geobasisdaten: Bayerische Vermessungsverwaltung

Anschluss-Blatt-Nr.: 43

WK5100_GP_TP_TG_250305_Ü+T_WPG.dwg

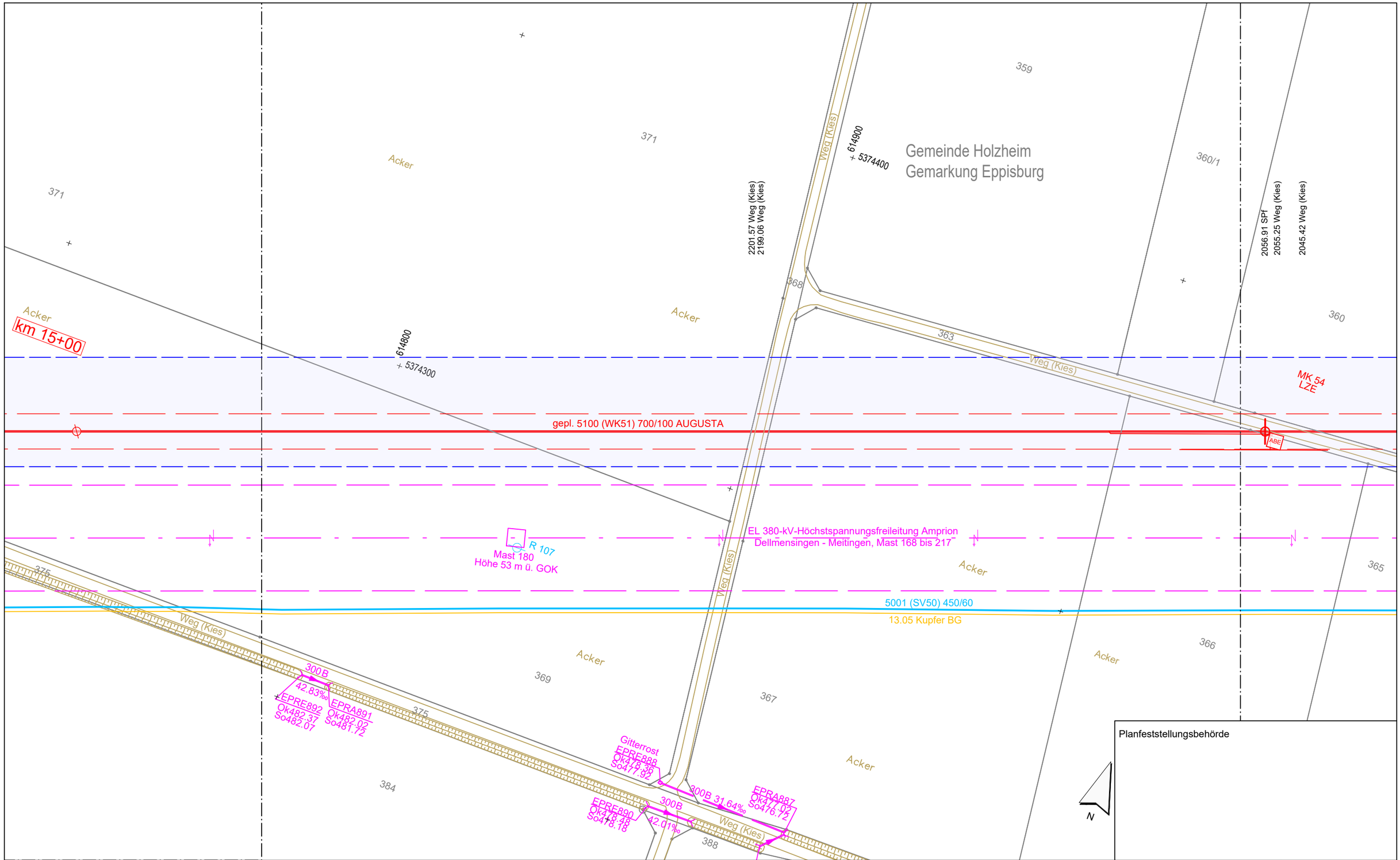

Legende (themenbezogene Auswahl zum vorliegenden Plan; weitere Verwendungen gemäß Symbol-/ Zeichenverzeichnis):

- Gemarkung
- Flurstücks-Grenze
- Topografie
- Fremdleitungen
- Bestand Gas bayernets
- Gastransportleitung geplant
- KKS-Anlagen geplant
- Schutzstreifen (dingliche Sicherung)
- TS-Punkt mit Nr., Winkel u. Koordinate
- Kilometrierung (km 00+00)
- Schilderpfahl (SPf)
- Schilderpfahl mit Messkontakt (MK)
- Arbeitsstreifen

0 10 20 30 40 50 Meter

Rev.	Datum	Änderung

Geplante Gastransportleitung AUGUSTA von Wertingen nach Kötz
Planunterlagen zum Planfeststellungsverfahren (PF-V)

Trassierungsplan Lage

Leitung 5100 (WK51)
DN 700 MOP 100
Schutzstreifen 10 m

Weishaupt Planungen GmbH
Planung und Bauüberwachung

im Auftrag der bayernets

Bundesland: Bayern	Regierungsbezirk: Schwaben	Landkreis: Dillingen a.d.Donau			
	Datum	Name	Format	Maßstab	Revision
Erstellt	27.04.2023	Döring; Hahn / WPG	DIN A3	1 : 1.000	0
Geprüft	27.04.2023	Thiele / WPG	Planname		Blatt-Nr.
Freigegeben	27.04.2023	Ambs / bayernets	WK5100_GP_TP_TG		045

Geobasisdaten: Bayerische Vermessungsverwaltung

Anschluss-Blatt-Nr.: 46

Anschluss-Blatt-Nr.: 44

WK5100_GP_TP_TG_250305_0+T_WPG.dwg

Gemeinde Holzheim
Gemarkung Holzheim

Weg (Kies)
Weg (Kies)
Weg (Kies)
Weg (Kies)
Weg (Kies)
Weg (Kies)
Weg (Kies)
Weg (Kies)

374
373
372
371
369
376
375
377
384
379
2223

Acker
Acker
Acker
Acker
Acker
Acker
Acker
Acker
Acker

2716.08 Weg (Kies)
2712.51 Weg (Kies)
2511.57 SPf
2510.13 Weg (Kies)
2501.63 Weg (Kies)
2457.77 Telekommunikation
2457.31 Weg (Kies)
2453.92 Weg (Kies)

614500
5374200
614600
5374300

km 15+00

27
21
10

MK 55
LZE
ABE

gepl. 5100 (WK51) 700/100 AUGUSTA

Gitterrost
EPRE894
Ok486.23
So485.46

EPSSK250
486.10
485.43
150 B
300 B
28.5 Kreis

EPRA893
Ok485.25
So484.95

EL 380-kV-Höchstspannungsfreileitung Amprion
Dellmensingen - Meitingen, Mast 168 bis 217

Mast 179
Höhe 54.5 m ü. GOK

Leitungshöhe 13 m ü. GOK

5001 (SV50) 450/60
13.05 Kupfer BG

R 106

Gemeinde Holzheim
Gemarkung Eppisburg

Gemeinde Holzheim
Gemarkung Eppisburg

T

N

Planfeststellungsbehörde

Anschluss-Blatt-Nr.: 47

Legende (themenbezogene Auswahl zum vorliegenden Plan; weitere Verwendungen gemäß Symbol-/ Zeichenverzeichnis):

- Gemarkung
- Flurstücks-Grenze
- Topografie
- Fremdleitungen
- Bestand Gas bayernets
- Gastransportleitung geplant
- KKS-Anlagen geplant
- Schutzstreifen (dingliche Sicherung)
- TS-Punkt mit Nr., Winkel u. Koordinate
- Kilometrierung km 00+00
- Schilderpfahl (SPf)
- Schilderpfahl mit Messkontakt (MK)
- Arbeitsstreifen

0 10 20 30 40 50 Meter

Rev.	Datum	Änderung

Geplante Gastransportleitung AUGUSTA von Wertingen nach Kötz
Planunterlagen zum Planfeststellungsverfahren (PF-V)

Trassierungsplan Lage

Leitung 5100 (WK51)
DN 700 MOP 100
Schutzstreifen 10 m

Weishaupt Planungen GmbH
Planung und Bauüberwachung

im Auftrag der
bayernets
energie transport systeme

Bundesland: Bayern	Regierungsbezirk: Schwaben	Landkreis: Dillingen a.d.Donau			
	Datum	Name	Format	Maßstab	Revision
Erstellt	27.04.2023	Döring; Hahn / WPG	DIN A3	1 : 1.000	0
Geprüft	27.04.2023	Thiele / WPG	Planname		Blatt-Nr.
Freigegeben	27.04.2023	Ambs / bayernets	WK5100_GP_TP_TG		046

Geobasisdaten: Bayerische Vermessungsverwaltung

Anschluss-Blatt-Nr.: 45

WK5100_GP_TP_TG_250305_0+T_WPG.dwg

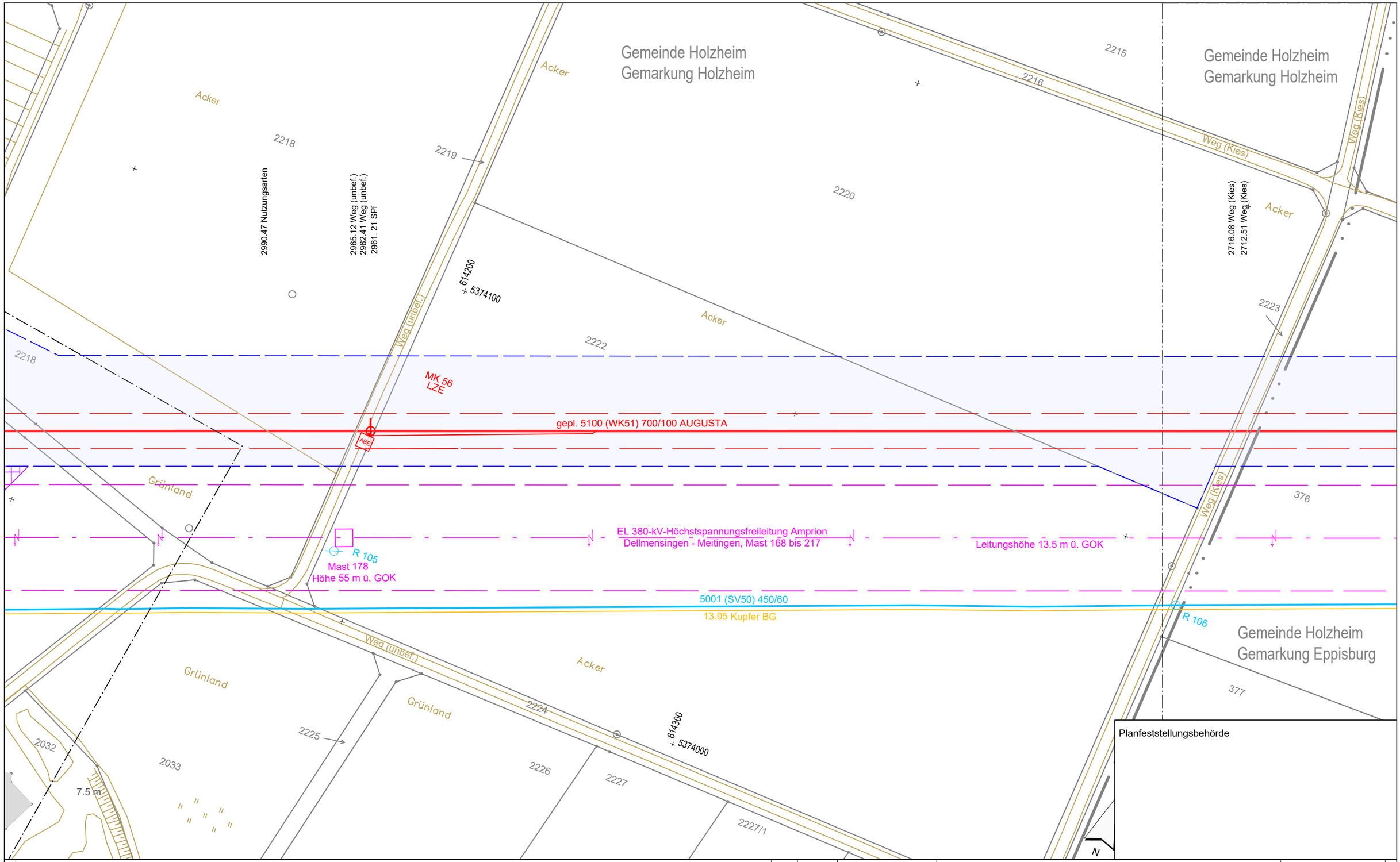

Planfeststellungsbehörde

Legende (themenbezogene Auswahl zum vorliegenden Plan; weitere Verwendungen gemäß Symbol-/ Zeichenverzeichnis):

- Gemarkung
- Flurstücks-Grenze
- Topografie
- Fremdleitungen
- Bestand Gas bayernets
- Gastransportleitung geplant
- KKS-Anlagen geplant
- Schutzstreifen (dingliche Sicherung)
- TS-Punkt mit Nr., Winkel u. Koordinate
- Kilometrierung km 00+00
- Schilderpfahl (SPf)
- Schilderpfahl mit Messkontakt (MK)
- Arbeitsstreifen

0 10 20 30 40 50 Meter

Rev.	Datum	Änderung

Geplante Gastransportleitung AUGUSTA von Wertingen nach Kötz
Planunterlagen zum Planfeststellungsverfahren (PF-V)

Trassierungsplan Lage

Leitung 5100 (WK51)
DN 700 MOP 100
Schutzstreifen 10 m

Weishaupt Planungen GmbH
Planung und Bauüberwachung

im Auftrag der bayernets

Bundesland: Bayern	Regierungsbezirk: Schwaben	Landkreis: Dillingen a.d.Donau			
	Datum	Name	Format	Maßstab	Revision
Erstellt	27.04.2023	Döring; Hahn / WPG	DIN A3	1 : 1.000	0
Geprüft	27.04.2023	Thiele / WPG	Planname		Blatt-Nr.
Freigegeben	27.04.2023	Ambs / bayernets	WK5100_GP_TP_TG		047

Geobasisdaten: Bayerische Vermessungsverwaltung

Anschluss-Blatt-Nr.: 48

Anschluss-Blatt-Nr.: 46

WK5100_GP_TP_TG_250305_0+T_WPG.dwg

TEKTUR

Armaturengruppe Holzheim *(WK51)*
Neuerrichtung Streckenabsperrstation

Gemeinde Holzheim
Gemarkung Holzheim

TS 048.02
90°0'
X= 613960.62
Y=5373841.64

TS 048.01
45°26'
X= 614029.33
Y=5373994.37

Planfeststellungsbehörde

Legende (themenbezogene Auswahl zum vorliegenden Plan; weitere Verwendungen gemäß Symbol-/ Zeichenverzeichnis):

- Gemarkung
- Flurstücks-Grenze
- Topografie
- Fremdleitungen
- Bestand Gas bayernets
- Gastransportleitung geplant
- KKS-Anlagen geplant
- Schutzstreifen (dingliche Sicherung)
- TS-Punkt mit Nr., Winkel u. Koordinate
- Kilometrierung km 00+00
- Schilderpfahl (SPf)
- Schilderpfahl mit Messkontakt (MK)
- Arbeitsstreifen

0 10 20 30 40 50 Meter

Rev.	Datum	Änderung
01	14.11.23	Anpassung Stat.fläche

Geplante Gastransportleitung AUGUSTA von Wertingen nach Kötz
Planunterlagen zum Planfeststellungsverfahren (PF-V)

Trassierungsplan Lage

Leitung 5100 (WK51)
DN 700 MOP 100
Schutzstreifen 10 m

Weishaupt Planungen GmbH
Planung und Bauüberwachung

im Auftrag der bayernets
energie für transport + systeme

Bundesland: Bayern	Regierungsbezirk: Schwaben	Landkreis: Dillingen a.d.Donau			
	Datum	Name	Format	Maßstab	Revision
Erstellt	27.04.2023	Döring; Hahn / WPG	DIN A3	1 : 1.000	01
Geprüft	27.04.2023	Thiele / WPG	Planname		Blatt-Nr.
Freigegeben	27.04.2023	Ambs / bayernets	WK5100_GP_TP_TG		048

Geobasisdaten: Bayerische Vermessungsverwaltung

Anschluss-Blatt-Nr.: 49

Anschluss-Blatt-Nr.: 47

WK5100_GP_TP_TG_250305_Ü+T_WPG.dwg

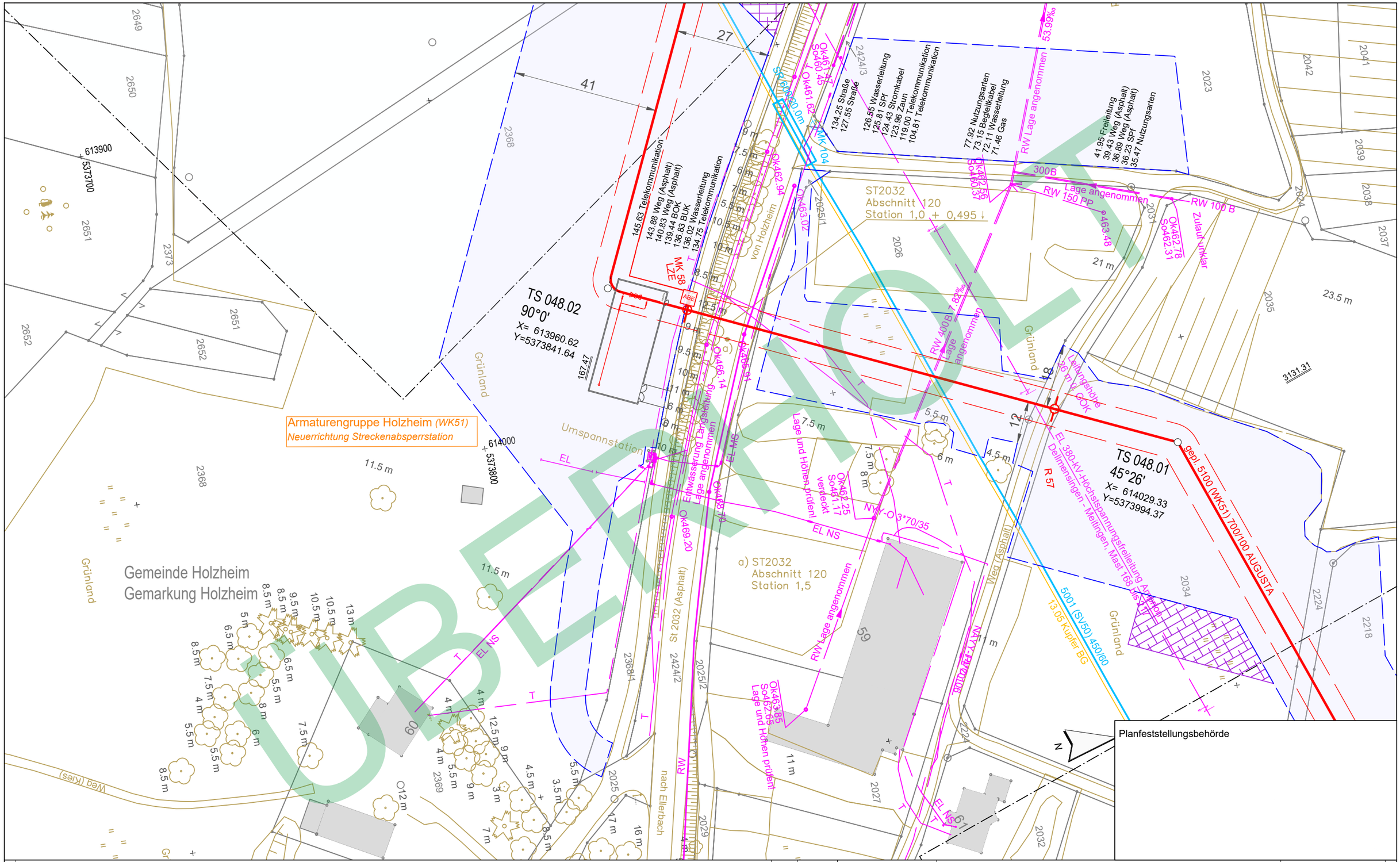

UBERSICHT

Legende (themenbezogene Auswahl zum vorliegenden Plan; weitere Verwendungen gemäß Symbol-/ Zeichenverzeichnis):

- Gemarkung
- Flurstücks-Grenze
- Topografie
- Fremdleitungen
- Bestand Gas bayernets
- Gastransportleitung geplant
- KKS-Anlagen geplant
- Schutzstreifen (dingliche Sicherung)
- TS-Punkt mit Nr., Winkel u. Koordinate
- Kilometrierung — km 00+00
- Schilderpfahl (SPf)
- Schilderpfahl mit Messkontakt (MK)
- Arbeitsstreifen

0 10 20 30 40 50 Meter

Rev.	Datum	Änderung

Geplante Gastransportleitung AUGUSTA von Wertingen nach Kötz
Planunterlagen zum Planfeststellungsverfahren (PF-V)

Trassierungsplan Lage

Leitung 5100 (WK51)
DN 700 MOP 100
Schutzstreifen 10 m

Weishaupt Planungen GmbH
Planung und Bauüberwachung

im Auftrag der bayernets
energie transport systeme

Bundesland: Bayern	Regierungsbezirk: Schwaben	Landkreis: Dillingen a.d.Donau			
	Datum	Name	Format	Maßstab	Revision
Erstellt	27.04.2023	Döring; Hahn / WPG	DIN A3	1 : 1.000	0
Geprüft	27.04.2023	Thiele / WPG	Planname		Blatt-Nr.
Freigegeben	27.04.2023	Ambs / bayernets	WK5100_GP_TP_TG_		048_Ü

Geobasisdaten: Bayerische Vermessungsverwaltung

Anschluss-Blatt-Nr.: ##

Anschluss-Blatt-Nr.: ##

WK5100_GP_TP_TG_230427-WPG.dwg

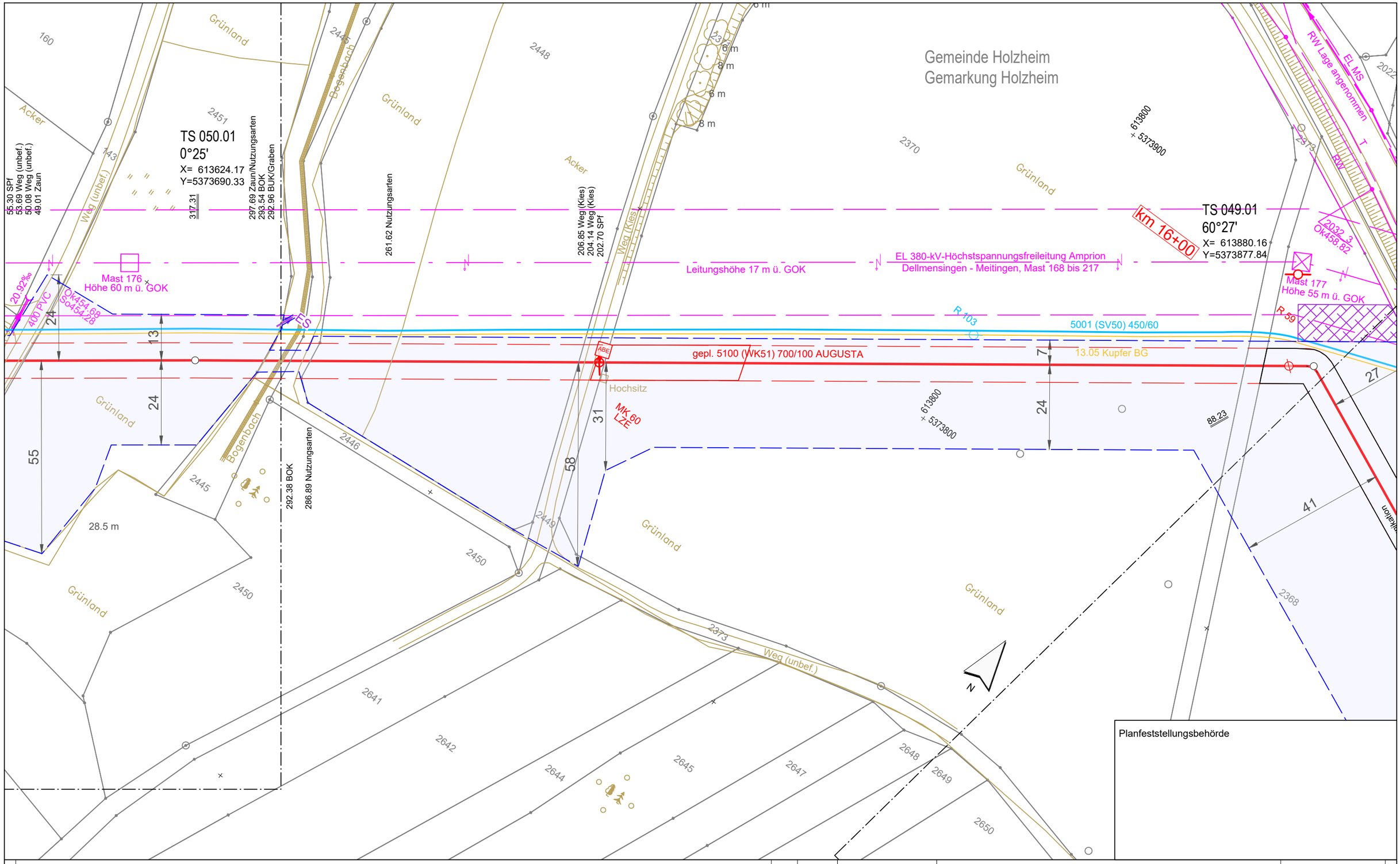

Legende (themenbezogene Auswahl zum vorliegenden Plan; weitere Verwendungen gemäß Symbol-/ Zeichenverzeichnis):

- Gemarkung
- Flurstücks-Grenze
- Topografie
- Fremdleitungen
- Bestand Gas bayernets
- Gastransportleitung geplant
- KKS-Anlagen geplant
- Schutzstreifen (dingliche Sicherung)
- TS-Punkt mit Nr., Winkel u. Koordinate
- Kilometrierung (km 00+00)
- Schilderpfahl (SPf)
- Schilderpfahl mit Messkontakt (MK)
- Arbeitsstreifen

0 10 20 30 40 50 Meter

Rev.	Datum	Änderung

Geplante Gastransportleitung AUGUSTA von Wertingen nach Kötz
Planunterlagen zum Planfeststellungsverfahren (PF-V)

Trassierungsplan Lage

Leitung 5100 (WK51)
DN 700 MOP 100
Schutzstreifen 10 m

Weishaupt Planungen GmbH
Planung und Bauüberwachung

im Auftrag der bayernets energie transport systeme

Bundesland: Bayern	Regierungsbezirk: Schwaben	Landkreis: Dillingen a.d.Donau			
	Datum	Name	Format	Maßstab	Revision
Erstellt	27.04.2023	Döring; Hahn / WPG	DIN A3	1 : 1.000	0
Geprüft	27.04.2023	Thiele / WPG	Planname		Blatt-Nr.
Freigegeben	27.04.2023	Ambs / bayernets	WK5100_GP_TP_TG		049

Geobasisdaten: Bayerische Vermessungsverwaltung

Anschluss-Blatt-Nr.: 50

Anschluss-Blatt-Nr.: 48

WK5100_GP_TP_TG_250305_Ü+T_WPG.dwg

Gemeinde Holzheim
Gemarkung Holzheim

EL 380-kV-Höchstspannungsfreileitung Amprion
Dellmensingen - Meitingen, Mast 168 bis 217

Leitungshöhe 15.5 m ü. GOK

Mast 175
Höhe 50.5 m ü. GOK

Mast 176
Höhe 60 m ü. GOK

TS 050.01
0°25'
X= 613624.17
Y=5373690.33

355.61 Weg (unbef.)
351.09 Weg (unbef.)
348.42 SPf
347.87 BOK
344.37 BUK
338.55 Weg (Kies)
333.28 Weg (Kies)

118.37 Zaun
84.15 Zaun
58.71 Zaun
57.42 BOK
56.12 BUK
55.30 SPf
53.69 Weg (unbef.)
50.08 Weg (unbef.)
49.01 Zaun
317.31
297.69 Zaun/Nutzungsarten
293.54 BOK
292.96 BUK/Graben

613400 / 5373600
613500 / 5373500

5001 (SV50) 450/60
gepl. 5100 (WK51) 700/100 AUGUSTA
13.05 Kupfer BG

R 62
R 105

MK 61
LZE

HORA1333 Ok457.46 So457.15
HORE1334 Ok457.70 So457.40
HORA1335 Ok459.21 So459.21
HORE1336 Ok459.77 So459.47

Ok454.89 So454.49
Ok454.68 So454.28
20.92‰
400 PVC
42.43‰
300 B
43.00‰
300B

Planfeststellungsbehörde

Legende (themenbezogene Auswahl zum vorliegenden Plan; weitere Verwendungen gemäß Symbol-/ Zeichenverzeichnis):

- Gemarkung
- Flurstücks-Grenze
- Topografie
- Fremdleitungen
- Bestand Gas bayernets
- Gastransportleitung geplant
- KKS-Anlagen geplant
- Schutzstreifen (dingliche Sicherung)
- TS-Punkt mit Nr., Winkel u. Koordinate
- Kilometrierung km 00+00
- Schilderpfahl (SPf)
- Schilderpfahl mit Messkontakt (MK)
- Arbeitsstreifen

0 10 20 30 40 50 Meter

Anschluss-Blatt-Nr.: 51

Anschluss-Blatt-Nr.: 49

Rev.	Datum	Änderung

Geplante Gastransportleitung AUGUSTA von Wertingen nach Kötz
Planunterlagen zum Planfeststellungsverfahren (PF-V)

Trassierungsplan Lage

Leitung 5100 (WK51)
DN 700 MOP 100
Schutzstreifen 10 m

Weishaupt Planungen GmbH
Planung und Bauüberwachung

im Auftrag der bayernets energie transport systeme

Bundesland: Bayern	Regierungsbezirk: Schwaben	Landkreis: Dillingen a.d.Donau			
	Datum	Name	Format	Maßstab	Revision
Erstellt	27.04.2023	Döring; Hahn / WPG	DIN A3	1 : 1.000	0
Geprüft	27.04.2023	Thiele / WPG	Planname		Blatt-Nr.
Freigegeben	27.04.2023	Ambs / bayernets	WK5100_GP_TP_TG		050

Geobasisdaten: Bayerische Vermessungsverwaltung

WK5100_GP_TP_TG_250305_U+T_WPG.dwg

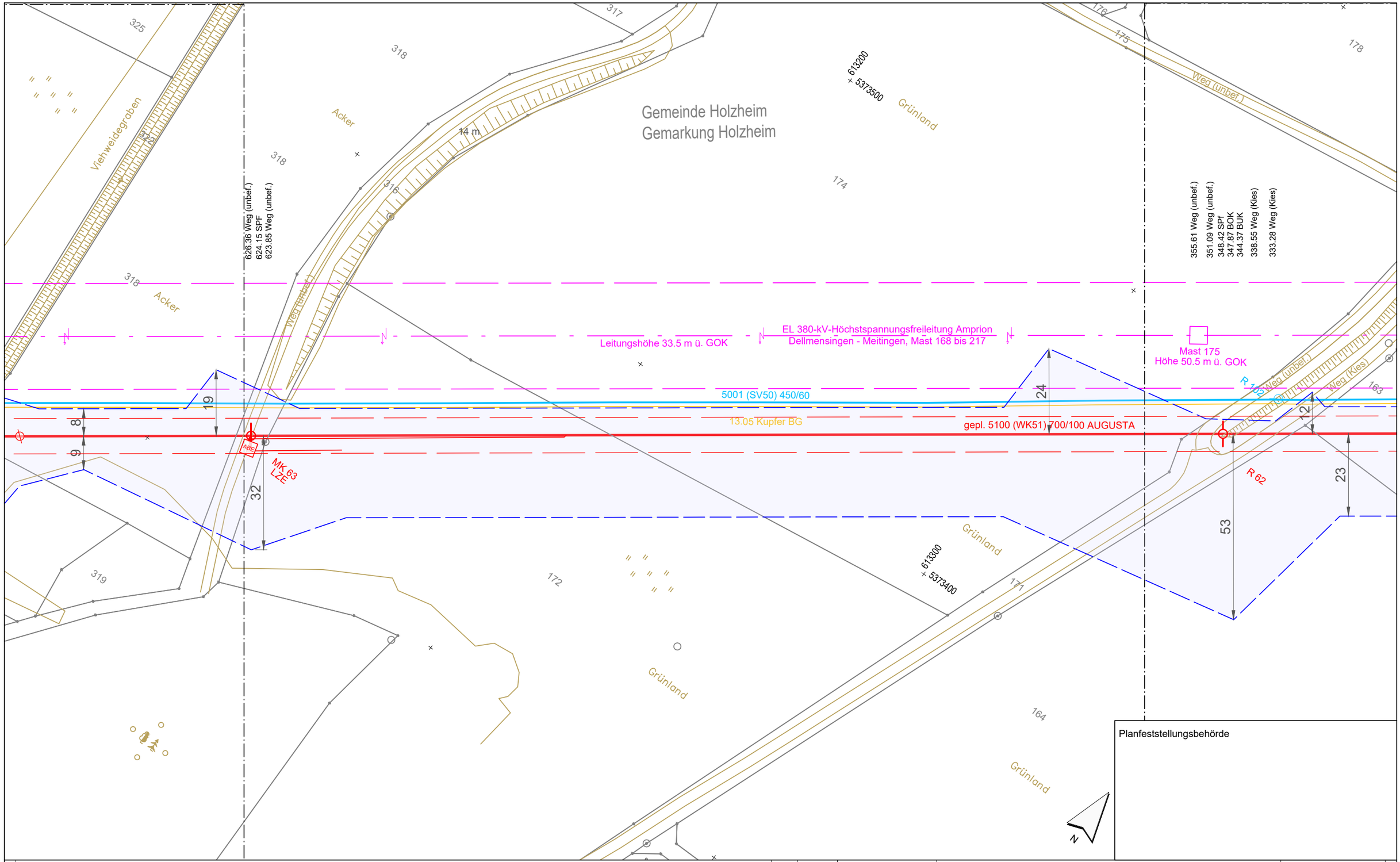

Planfeststellungsbehörde

Anschluss-Blatt-Nr.: 52

Legende (themenbezogene Auswahl zum vorliegenden Plan; weitere Verwendungen gemäß Symbol-/ Zeichenverzeichnis):

- Gemarkung
- Flurstücks-Grenze
- Topografie
- Fremdleitungen
- Bestand Gas bayernets
- Gastransportleitung geplant
- KKS-Anlagen geplant
- Schutzstreifen (dingliche Sicherung)
- TS-Punkt mit Nr., Winkel u. Koordinate
- Kilometrierung — km 00+00
- Schilderpfahl (SPf)
- Schilderpfahl mit Messkontakt (MK)
- Arbeitsstreifen

0 10 20 30 40 50 Meter

Rev.	Datum	Änderung

Geplante Gastransportleitung AUGUSTA von Wertingen nach Kötz
Planunterlagen zum Planfeststellungsverfahren (PF-V)

Trassierungsplan Lage

Leitung 5100 (WK51)
DN 700 MOP 100
Schutzstreifen 10 m

Weishaupt Planungen GmbH
Planung und Bauüberwachung

im Auftrag der bayernets
energie transport systeme

Bundesland: Bayern	Regierungsbezirk: Schwaben	Landkreis: Dillingen a.d.Donau			
	Datum	Name	Format	Maßstab	Revision
Erstellt	27.04.2023	Döring; Hahn / WPG	DIN A3	1 : 1.000	0
Geprüft	27.04.2023	Thiele / WPG	Planname		Blatt-Nr.
Freigegeben	27.04.2023	Ambs / bayernets	WK5100_GP_TP_TG		051

Geobasisdaten: Bayerische Vermessungsverwaltung

Anschluss-Blatt-Nr.: 50

WK5100_GP_TP_TG_250305_0+T_WPG.dwg

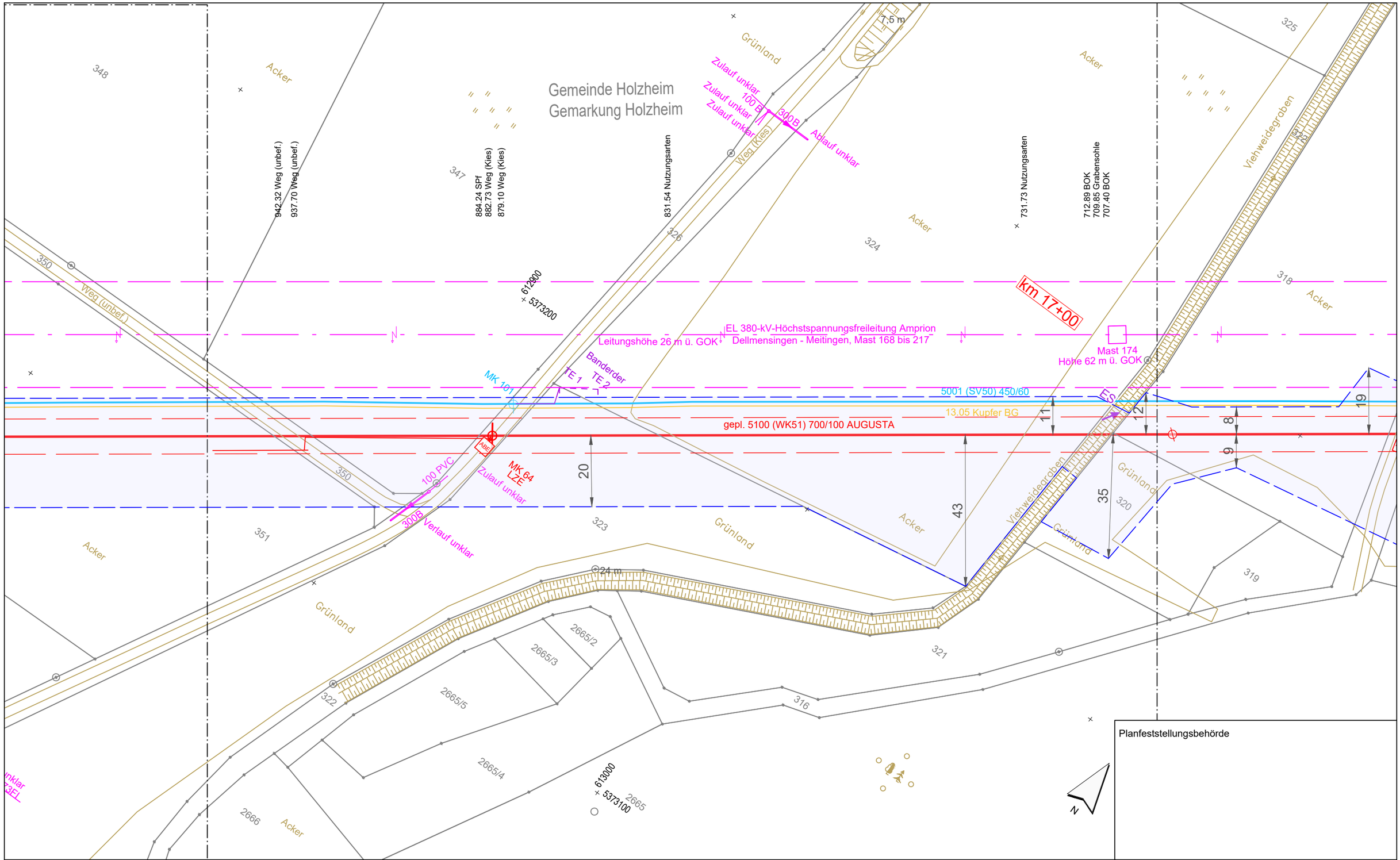

Planfeststellungsbehörde

Legende (themenbezogene Auswahl zum vorliegenden Plan; weitere Verwendungen gemäß Symbol-/ Zeichenverzeichnis):

- Gemarkung
- Flurstücks-Grenze
- Topografie
- Fremdleitungen
- Bestand Gas bayernets
- Gastransportleitung geplant
- KKS-Anlagen geplant
- Schutzstreifen (dingliche Sicherung)
- TS-Punkt mit Nr., Winkel u. Koordinate
- Kilometrierung km 00+00
- Schilderpfahl (SPf)
- Schilderpfahl mit Messkontakt (MK)
- Arbeitsstreifen

0 10 20 30 40 50 Meter

Rev.	Datum	Änderung

Geplante Gastransportleitung AUGUSTA von Wertingen nach Kötz
Planunterlagen zum Planfeststellungsverfahren (PF-V)

Trassierungsplan Lage

Leitung 5100 (WK51)
DN 700 MOP 100
Schutzstreifen 10 m

Weishaupt Planungen GmbH
Planung und Bauüberwachung

im Auftrag der bayernets energie transport systeme

Bundesland: Bayern	Regierungsbezirk: Schwaben	Landkreis: Dillingen a.d.Donau			
	Datum	Name	Format	Maßstab	Revision
Erstellt	27.04.2023	Döring; Hahn / WPG	DIN A3	1 : 1.000	0
Geprüft	27.04.2023	Thiele / WPG	Planname		Blatt-Nr.
Freigegeben	27.04.2023	Ambs / bayernets	WK5100_GP_TP_TG_		052

Geobasisdaten: Bayerische Vermessungsverwaltung

Anschluss-Blatt-Nr.: 53

Anschluss-Blatt-Nr.: 51

WK5100_GP_TP_TG_250305_0+T_WPG.dwg

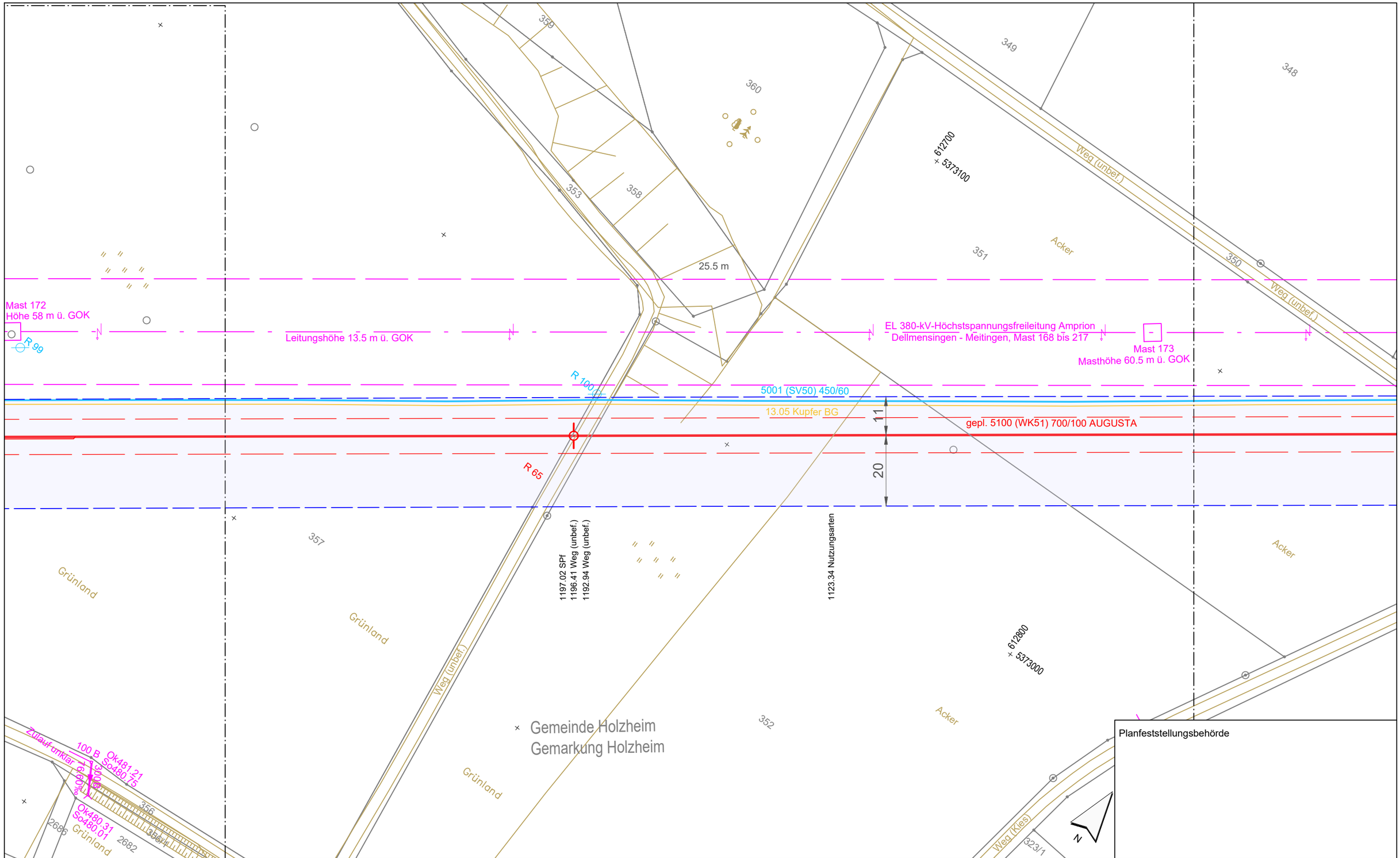

Planfeststellungsbehörde

Anschluss-Blatt-Nr.: 54

Legende (themenbezogene Auswahl zum vorliegenden Plan; weitere Verwendungen gemäß Symbol-/ Zeichenverzeichnis):

- Gemarkung
- Flurstücks-Grenze
- Topografie
- Fremdleitungen
- Bestand Gas bayernets
- Gastransportleitung geplant
- KKS-Anlagen geplant
- Schutzstreifen (dingliche Sicherung)
- TS-Punkt mit Nr., Winkel u. Koordinate
- Kilometrierung — km 00+00
- Schilderpfahl (SPf)
- Schilderpfahl mit Messkontakt (MK)
- Arbeitsstreifen

0 10 20 30 40 50 Meter

Rev.	Datum	Änderung

Geplante Gastransportleitung AUGUSTA von Wertingen nach Kötz
Planunterlagen zum Planfeststellungsverfahren (PF-V)

Trassierungsplan Lage

Leitung 5100 (WK51)
DN 700 MOP 100
Schutzstreifen 10 m

Weishaupt Planungen GmbH
Planung und Bauüberwachung

im Auftrag der bayernets

Bundesland: Bayern	Regierungsbezirk: Schwaben	Landkreis: Dillingen a.d.Donau			
	Datum	Name	Format	Maßstab	Revision
Erstellt	27.04.2023	Döring; Hahn / WPG	DIN A3	1 : 1.000	0
Geprüft	27.04.2023	Thiele / WPG	Planname		Blatt-Nr.
Freigegeben	27.04.2023	Ambs / bayernets	WK5100_GP_TP_TG		053

Geobasisdaten: Bayerische Vermessungsverwaltung

Anschluss-Blatt-Nr.: 52

WK5100_GP_TP_TG_250305_0+T_WPG.dwg

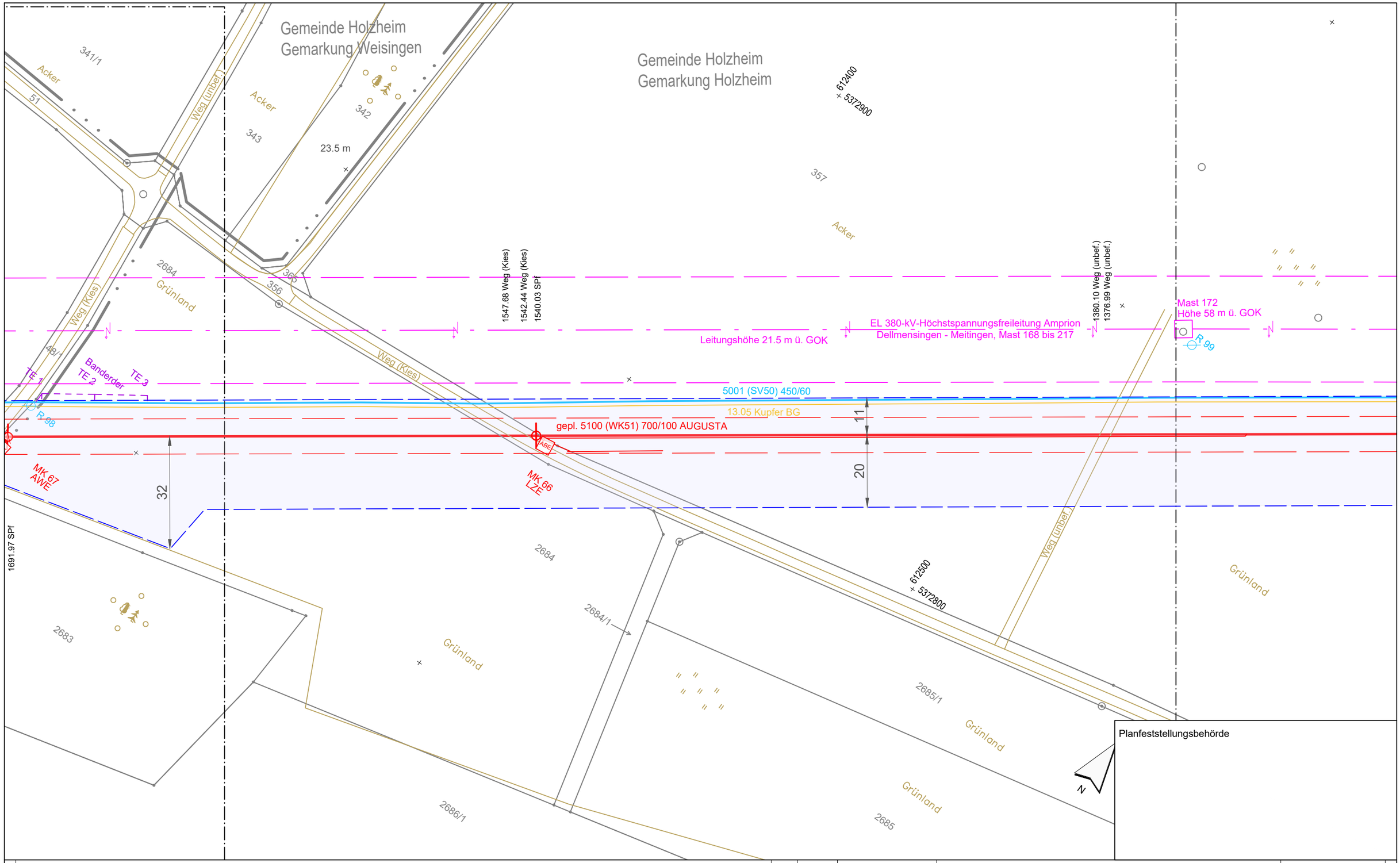

Anschluss-Blatt-Nr.: 55

Legende (themenbezogene Auswahl zum vorliegenden Plan; weitere Verwendungen gemäß Symbol-/ Zeichenverzeichnis):

- Gemarkung
- Flurstücks-Grenze
- Topografie
- Fremdleitungen
- Bestand Gas bayernets
- Gastransportleitung geplant
- KKS-Anlagen geplant
- Schutzstreifen (dingliche Sicherung)
- TS-Punkt mit Nr., Winkel u. Koordinate
- Kilometrierung — km 00+00
- Schilderpfahl (SPf)
- Schilderpfahl mit Messkontakt (MK)
- Arbeitsstreifen

0 10 20 30 40 50 Meter

Rev.	Datum	Änderung

Geplante Gastransportleitung AUGUSTA von Wertingen nach Kötz
Planunterlagen zum Planfeststellungsverfahren (PF-V)

Trassierungsplan Lage

Leitung 5100 (WK51)
DN 700 MOP 100
Schutzstreifen 10 m

Weishaupt Planungen GmbH
Planung und Bauüberwachung

im Auftrag der bayernets

Bundesland: Bayern	Regierungsbezirk: Schwaben	Landkreis: Dillingen a.d.Donau			
	Datum	Name	Format	Maßstab	Revision
Erstellt	27.04.2023	Döring; Hahn / WPG	DIN A3	1 : 1.000	0
Geprüft	27.04.2023	Thiele / WPG	Planname		Blatt-Nr.
Freigegeben	27.04.2023	Ambs / bayernets	WK5100_GP_TP_TG		054

Geobasisdaten: Bayerische Vermessungsverwaltung

Anschluss-Blatt-Nr.: 53

WK5100_GP_TP_TG_250305_Ü+T_WPG.dwg

Gemeinde Holzheim
Gemarkung Altenbaindt

Gemeinde Holzheim
Gemarkung Holzheim

Reichenbachstraße
143.83 Straße
139.94 Straße
137.42 BUK
135.43 BOK
134.95 SPf
44.62 Nutzungsarten
TS 055.01
0°5'
X= 612141.20
Y=5372587.71
+ 612100
+ 5372600
+ 612200
+ 5372500
Leitungshöhe 17 m ü. GOK
EL 380-kV-Höchstspannungsfreileitung Amprion
Dellmensingen - Meitingen, Mast 168 bis 217
Mast 171
Höhe 52.5 m ü. GOK
km 18+00
Banderder
TE 1
TE 2
TE 3
TE 4
TE 5
TE 6
5001 (SV50) 450/60
13.05 Kupfer BG
gepl. 5100 (WK51) 700/100 AUGUSTA
MK 97
R 68
R 98
MK 67
AWE
von Altenbaindt
1847.94
1696.78 Weg (Kies)
1692.85 Weg (Kies)
1691.97 SPf
Weg (Kies)
Weg (unbef.)
Acker
Grünland
42
39
113
21
27
10
32
50
49
48
47
46
46/1
51
48/1
341/1
2684
2683
2686/1
30

Planfeststellungsbehörde

Legende (themenbezogene Auswahl zum vorliegenden Plan; weitere Verwendungen gemäß Symbol-/ Zeichenverzeichnis):

- Gemarkung
- Flurstücks-Grenze
- Topografie
- Fremdleitungen
- Bestand Gas bayernets
- Gastransportleitung geplant
- KKS-Anlagen geplant
- Schutzstreifen (dingliche Sicherung)
- TS-Punkt mit Nr., Winkel u. Koordinate
- Kilometrierung km 00+00
- Schilderpfahl (SPf)
- Schilderpfahl mit Messkontakt (MK)
- Arbeitsstreifen

0 10 20 30 40 50 Meter

Rev.	Datum	Änderung

Geplante Gastransportleitung AUGUSTA von Wertingen nach Kötz
Planunterlagen zum Planfeststellungsverfahren (PF-V)

Trassierungsplan Lage

Leitung 5100 (WK51)
DN 700 MOP 100
Schutzstreifen 10 m

Weishaupt Planungen GmbH
Planung und Bauüberwachung

im Auftrag der bayernets

Bundesland: Bayern	Regierungsbezirk: Schwaben	Landkreis: Dillingen a.d.Donau			
	Datum	Name	Format	Maßstab	Revision
Erstellt	27.04.2023	Döring; Hahn / WPG	DIN A3	1 : 1.000	0
Geprüft	27.04.2023	Thiele / WPG	Planname		Blatt-Nr.
Freigegeben	27.04.2023	Ambs / bayernets	WK5100_GP_TP_TG		055

Geobasisdaten: Bayerische Vermessungsverwaltung

Anschluss-Blatt-Nr.: 56

Anschluss-Blatt-Nr.: 54

WK5100_GP_TP_TG_250305_0+T_WPG.dwg

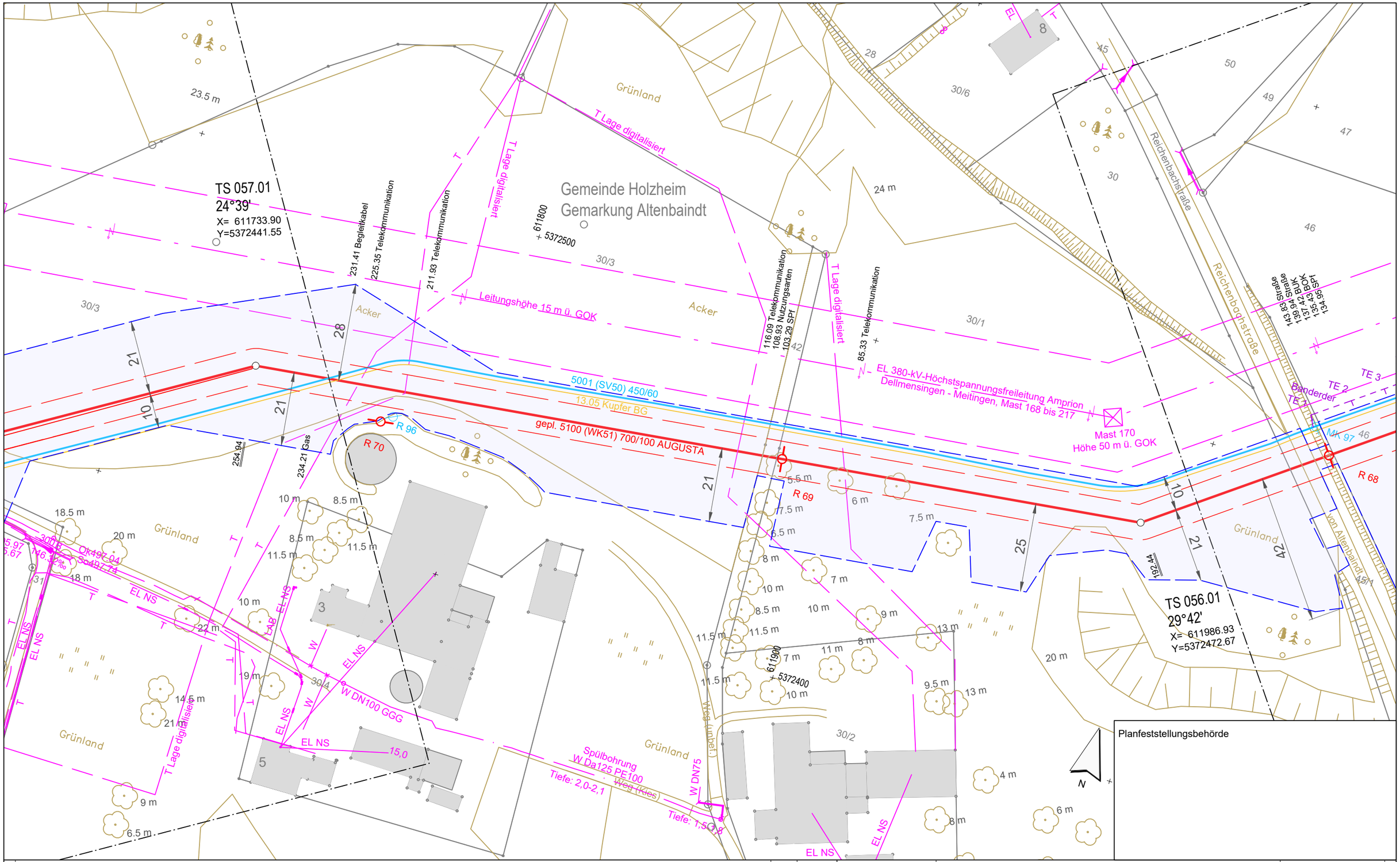

Planfeststellungsbehörde

Anschluss-Blatt-Nr.: 57

Legende (themenbezogene Auswahl zum vorliegenden Plan; weitere Verwendungen gemäß Symbol-/ Zeichenverzeichnis):

- Gemarkung
- Flurstücks-Grenze
- Topografie
- Fremdleitungen
- Bestand Gas bayernets
- Gastransportleitung geplant
- KKS-Anlagen geplant
- Schutzstreifen (dingliche Sicherung)
- TS-Punkt mit Nr., Winkel u. Koordinate
- Kilometrierung km 00+00
- Schilderpfahl (SPf)
- Schilderpfahl mit Messkontakt (MK)
- Arbeitsstreifen

0 10 20 30 40 50 Meter

Rev.	Datum	Änderung

Geplante Gastransportleitung AUGUSTA von Wertingen nach Kötz
Planunterlagen zum Planfeststellungsverfahren (PF-V)

Trassierungsplan Lage

Leitung 5100 (WK51)
DN 700 MOP 100
Schutzstreifen 10 m

Weishaupt Planungen GmbH
Planung und Bauüberwachung

im Auftrag der bayernets energie transport systeme

Bundesland: Bayern	Regierungsbezirk: Schwaben	Landkreis: Dillingen a.d.Donau			
	Datum	Name	Format	Maßstab	Revision
Erstellt	27.04.2023	Döring; Hahn / WPG	DIN A3	1 : 1.000	0
Geprüft	27.04.2023	Thiele / WPG	Planname		Blatt-Nr.
Freigegeben	27.04.2023	Ambs / bayernets	WK5100_GP_TP_TG		056

Geobasisdaten: Bayerische Vermessungsverwaltung

Anschluss-Blatt-Nr.: 55

WK5100_GP_TP_TG_250305_Ü+T_WPG.dwg

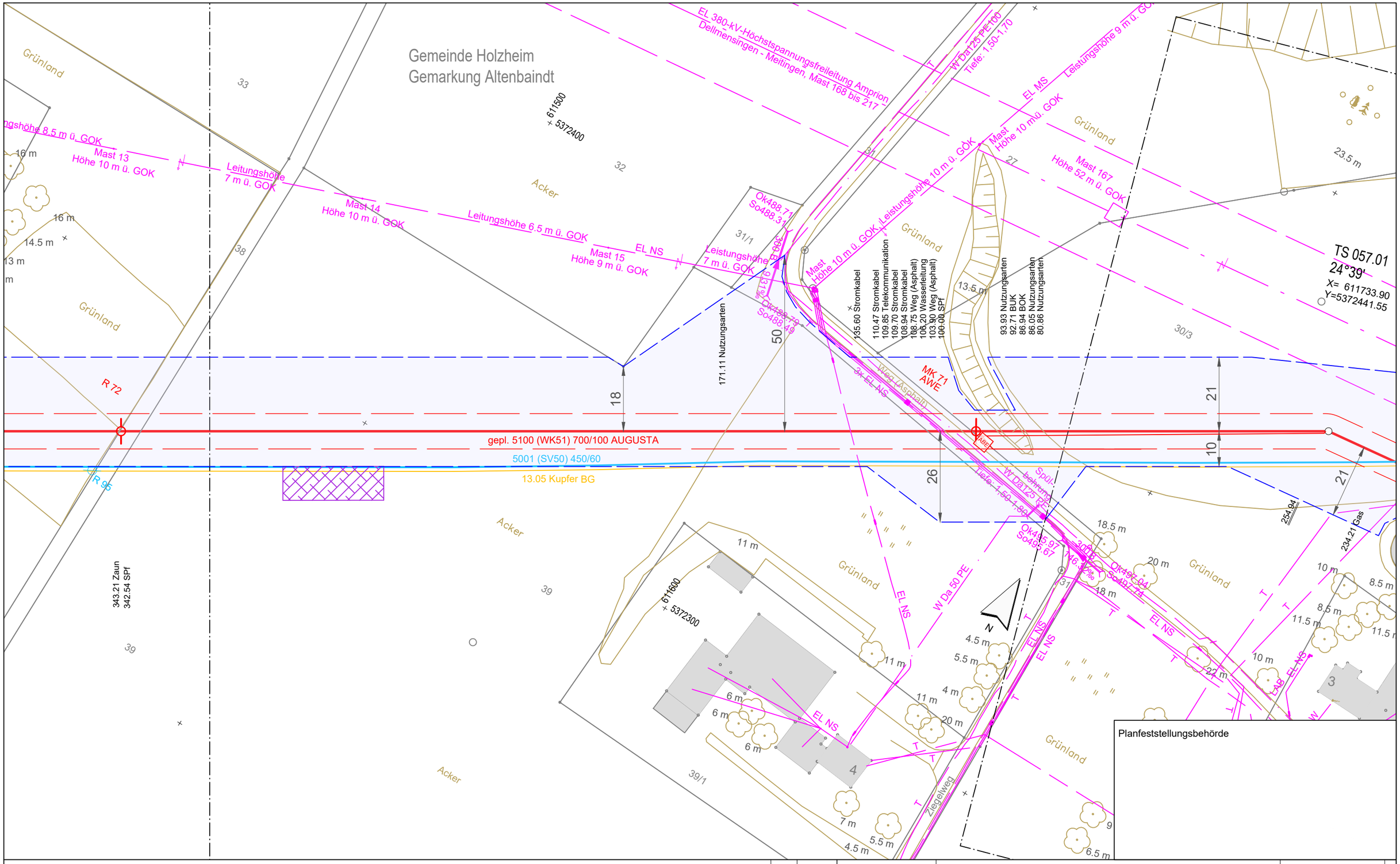

Legende (themenbezogene Auswahl zum vorliegenden Plan; weitere Verwendungen gemäß Symbol-/ Zeichenverzeichnis):

- Gemarkung
- Flurstücks-Grenze
- Topografie
- Fremdleitungen
- Bestand Gas bayernets
- Gastransportleitung geplant
- KKS-Anlagen geplant
- Schutzstreifen (dingliche Sicherung)
- TS-Punkt mit Nr., Winkel u. Koordinate
- Kilometrierung km 00+00
- Schilderpfahl (SPf)
- Schilderpfahl mit Messkontakt (MK)
- Arbeitsstreifen

0 10 20 30 40 50 Meter

Anschluss-Blatt-Nr.: 58

Rev.	Datum	Änderung

Geplante Gastransportleitung AUGUSTA von Wertingen nach Kötz
Planunterlagen zum Planfeststellungsverfahren (PF-V)

Trassierungsplan Lage

Leitung 5100 (WK51)
DN 700 MOP 100
Schutzstreifen 10 m

Weishaupt Planungen GmbH
Planung und Bauüberwachung

im Auftrag der bayernets energie transport systeme

Bundesland: Bayern	Regierungsbezirk: Schwaben	Landkreis: Dillingen a.d.Donau			
	Datum	Name	Format	Maßstab	Revision
Erstellt	27.04.2023	Döring; Hahn / WPG	DIN A3	1 : 1.000	0
Geprüft	27.04.2023	Thiele / WPG	Planname		Blatt-Nr.
Freigegeben	27.04.2023	Ambs / bayernets	WK5100_GP_TP_TG		057

Geobasisdaten: Bayerische Vermessungsverwaltung

Anschluss-Blatt-Nr.: 56

WK5100_GP_TP_TG_250305_Ü+T_WPG.dwg

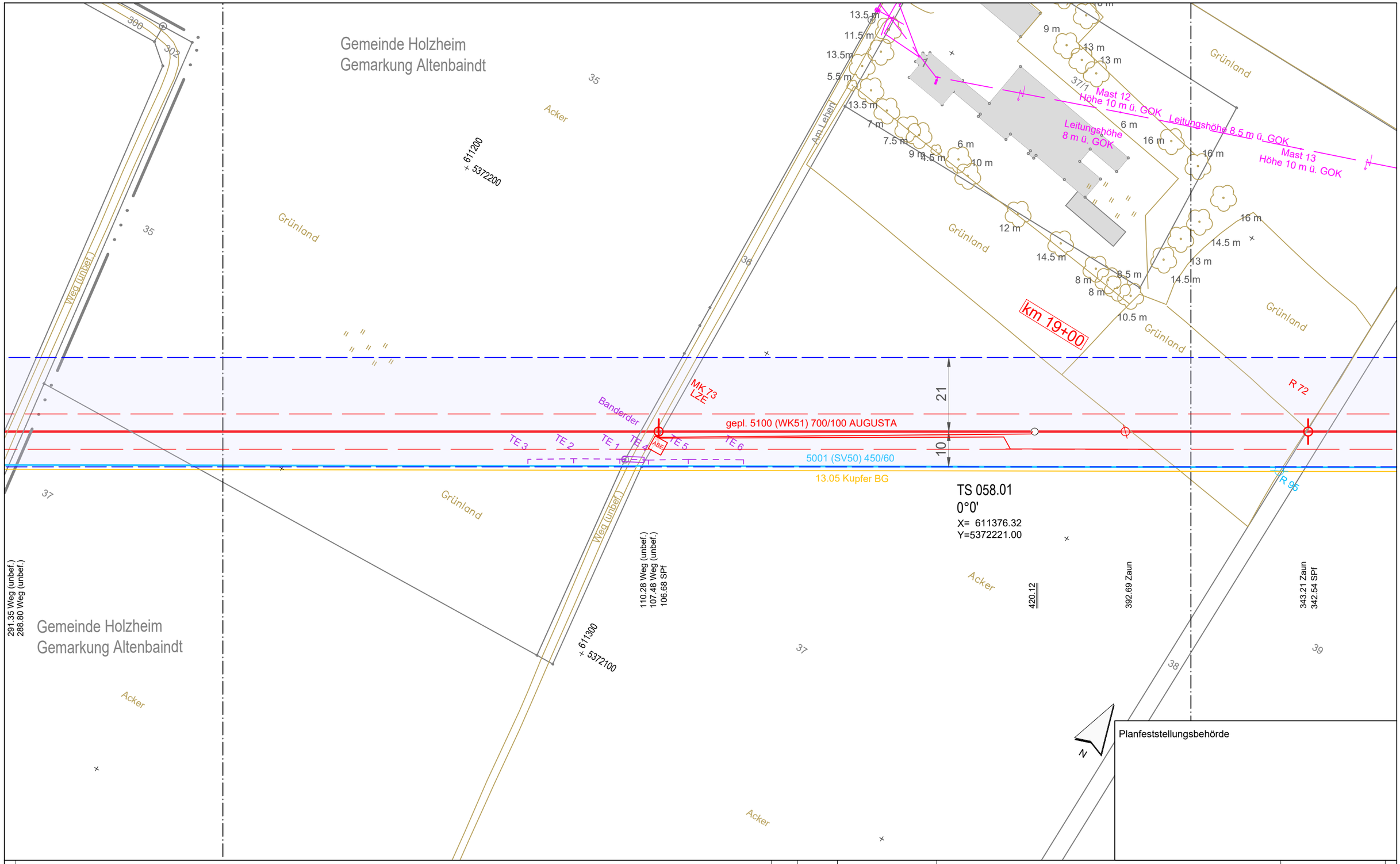

Legende (themenbezogene Auswahl zum vorliegenden Plan; weitere Verwendungen gemäß Symbol-/ Zeichenverzeichnis):

- Gemarkung
- Flurstücks-Grenze
- Topografie
- Fremdleitungen
- Bestand Gas bayernets
- Gastransportleitung geplant
- KKS-Anlagen geplant
- Schutzstreifen (dingliche Sicherung)
- TS-Punkt mit Nr., Winkel u. Koordinate
- Kilometrierung km 00+00
- Schilderpfahl (SPf)
- Schilderpfahl mit Messkontakt (MK)
- Arbeitsstreifen

0 10 20 30 40 50 Meter

Rev.	Datum	Änderung

Geplante Gastransportleitung AUGUSTA von Wertingen nach Kötz
Planunterlagen zum Planfeststellungsverfahren (PF-V)

Trassierungsplan Lage

Leitung 5100 (WK51)
DN 700 MOP 100
Schutzstreifen 10 m

Weishaupt Planungen GmbH
Planung und Bauüberwachung

im Auftrag der bayernets energie transport systeme

Bundesland: Bayern	Regierungsbezirk: Schwaben	Landkreis: Dillingen a.d.Donau			
	Datum	Name	Format	Maßstab	Revision
Erstellt	27.04.2023	Döring; Hahn / WPG	DIN A3	1 : 1.000	0
Geprüft	27.04.2023	Thiele / WPG	Planname		Blatt-Nr.
Freigegeben	27.04.2023	Ambs / bayernets	WK5100_GP_TP_TG		058

Geobasisdaten: Bayerische Vermessungsverwaltung

Anschluss-Blatt-Nr.: 59

Anschluss-Blatt-Nr.: 57

WK5100_GP_TP_TG_250305_Ü+T_WPG.dwg

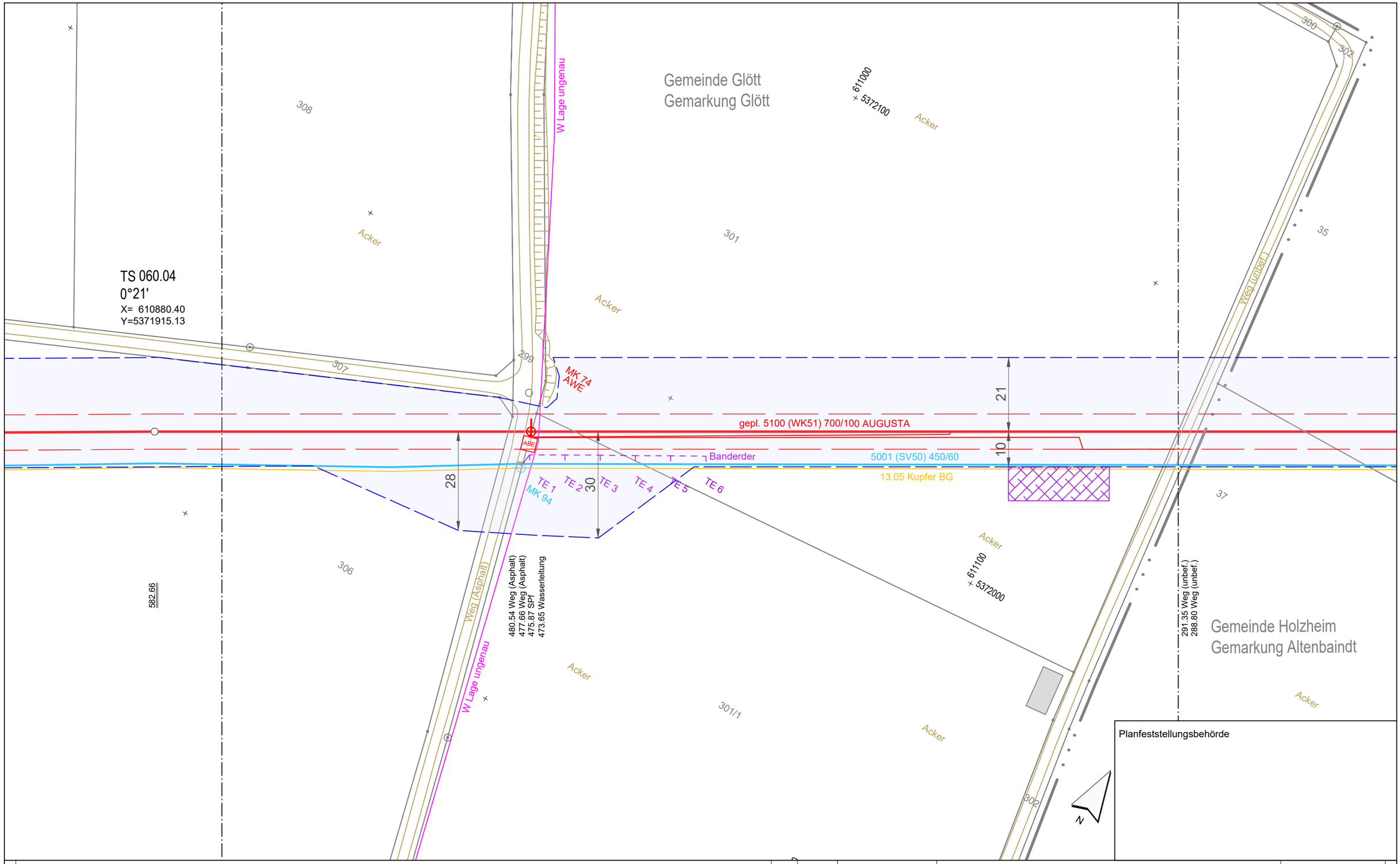

Planfeststellungsbehörde

Legende (themenbezogene Auswahl zum vorliegenden Plan; weitere Verwendungen gemäß Symbol-/ Zeichenverzeichnis):

- Gemarkung
- Flurstücks-Grenze
- Topografie
- Fremdleitungen
- Bestand Gas bayernets
- Gastransportleitung geplant
- KKS-Anlagen geplant
- Schutzstreifen (dingliche Sicherung)
- TS-Punkt mit Nr., Winkel u. Koordinate
- Kilometrierung km 00+00
- Schilderpfahl (SPf)
- Schilderpfahl mit Messkontakt (MK)
- Arbeitsstreifen

0 10 20 30 40 50 Meter

Rev.	Datum	Änderung

Geplante Gastransportleitung AUGUSTA von Wertingen nach Kötz
Planunterlagen zum Planfeststellungsverfahren (PF-V)

Trassierungsplan Lage

Leitung 5100 (WK51)
DN 700 MOP 100
Schutzstreifen 10 m

Weishaupt Planungen GmbH
Planung und Bauüberwachung

im Auftrag der bayernets energie transport systeme

Bundesland: Bayern	Regierungsbezirk: Schwaben	Landkreis: Dillingen a.d.Donau			
	Datum	Name	Format	Maßstab	Revision
Erstellt	27.04.2023	Döring; Hahn / WPG	DIN A3	1 : 1.000	0
Geprüft	27.04.2023	Thiele / WPG	Planname		Blatt-Nr.
Freigegeben	27.04.2023	Ambs / bayernets	WK5100_GP_TP_TG		059

Geobasisdaten: Bayerische Vermessungsverwaltung

Anschluss-Blatt-Nr.: 60

Anschluss-Blatt-Nr.: 58

WK5100_GP_TP_TG_250305_Ü+T_WPG.dwg

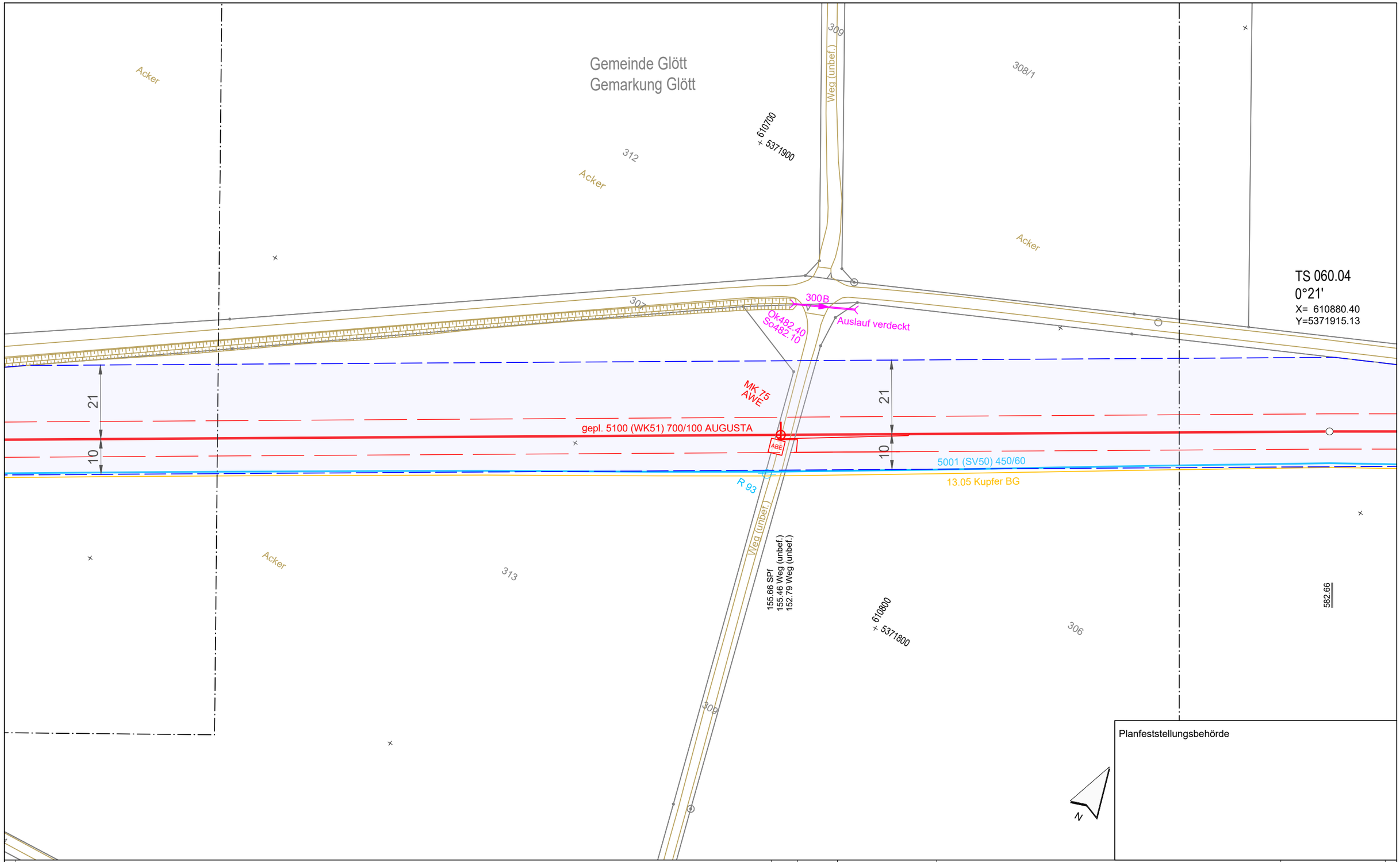

Planfeststellungsbehörde

Anschluss-Blatt-Nr.: 61

Legende (themenbezogene Auswahl zum vorliegenden Plan; weitere Verwendungen gemäß Symbol-/ Zeichenverzeichnis):

- Gemarkung
- Flurstücks-Grenze
- Topografie
- Fremdleitungen
- Bestand Gas bayernets
- Gastransportleitung geplant
- KKS-Anlagen geplant
- Schutzstreifen (dingliche Sicherung)
- TS-Punkt mit Nr., Winkel u. Koordinate
- Kilometrierung km 00+00
- Schilderpfahl (SPf)
- Schilderpfahl mit Messkontakt (MK)
- Arbeitsstreifen

0 10 20 30 40 50 Meter

Rev.	Datum	Änderung

Geplante Gastransportleitung AUGUSTA von Wertingen nach Kötz
Planunterlagen zum Planfeststellungsverfahren (PF-V)

Trassierungsplan Lage

Leitung 5100 (WK51)
DN 700 MOP 100
Schutzstreifen 10 m

Weishaupt Planungen GmbH
Planung und Bauüberwachung

im Auftrag der bayernets

Bundesland: Bayern	Regierungsbezirk: Schwaben	Landkreis: Dillingen a.d.Donau			
	Datum	Name	Format	Maßstab	Revision
Erstellt	27.04.2023	Döring; Hahn / WPG	DIN A3	1 : 1.000	0
Geprüft	27.04.2023	Thiele / WPG	Planname		Blatt-Nr.
Freigegeben	27.04.2023	Ambs / bayernets	WK5100_GP_TP_TG		060

Geobasisdaten: Bayerische Vermessungsverwaltung

Anschluss-Blatt-Nr.: 59

WK5100_GP_TP_TG_250305_0+T_WPG.dwg

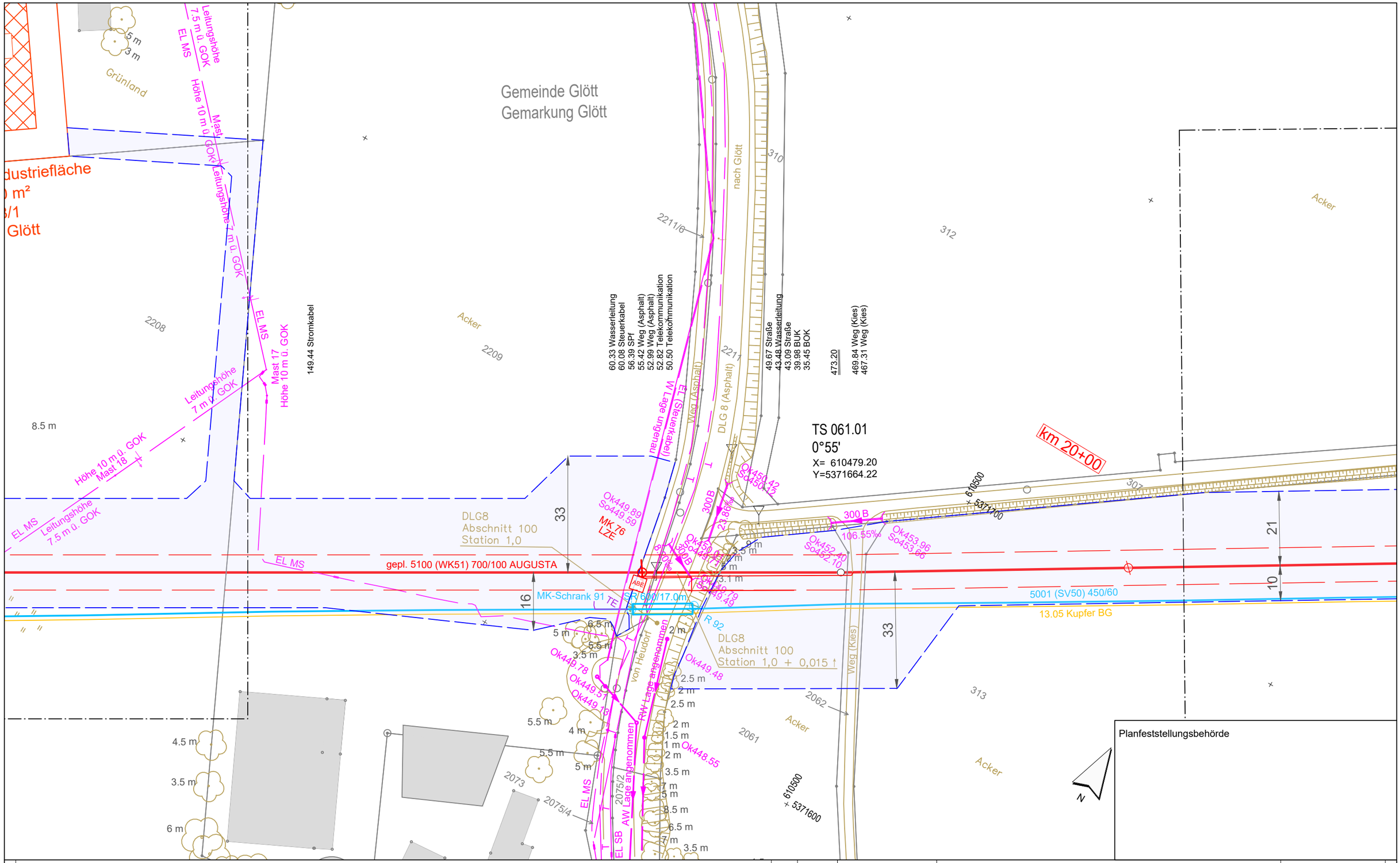

Legende (themenbezogene Auswahl zum vorliegenden Plan; weitere Verwendungen gemäß Symbol-/ Zeichenverzeichnis):

- Gemarkung
- Flurstücks-Grenze
- Topografie
- Fremdleitungen
- Bestand Gas bayernets
- Gastransportleitung geplant
- KKS-Anlagen geplant
- Schutzstreifen (dingliche Sicherung)
- TS-Punkt mit Nr., Winkel u. Koordinate
- Kilometrierung km 00+00
- Schilderpfahl (SPf)
- Schilderpfahl mit Messkontakt (MK)
- Arbeitsstreifen

0 10 20 30 40 50 Meter

Rev.	Datum	Änderung

Geplante Gastransportleitung AUGUSTA von Wertingen nach Kötz
Planunterlagen zum Planfeststellungsverfahren (PF-V)

Trassierungsplan Lage

Leitung 5100 (WK51)
DN 700 MOP 100
Schutzstreifen 10 m

Weishaupt Planungen GmbH
Planung und Bauüberwachung

im Auftrag der bayernets energie transport systeme

Bundesland: Bayern	Regierungsbezirk: Schwaben	Landkreis: Dillingen a.d.Donau			
	Datum	Name	Format	Maßstab	Revision
Erstellt	27.04.2023	Döring; Hahn / WPG	DIN A3	1 : 1.000	0
Geprüft	27.04.2023	Thiele / WPG	Planname		Blatt-Nr.
Freigegeben	27.04.2023	Ambs / bayernets	WK5100_GP_TP_TG		061

Geobasisdaten: Bayerische Vermessungsverwaltung

Anschluss-Blatt-Nr.: 62

Anschluss-Blatt-Nr.: 60

WK5100_GP_TP_TG_250305_Ü+T_WPG.dwg

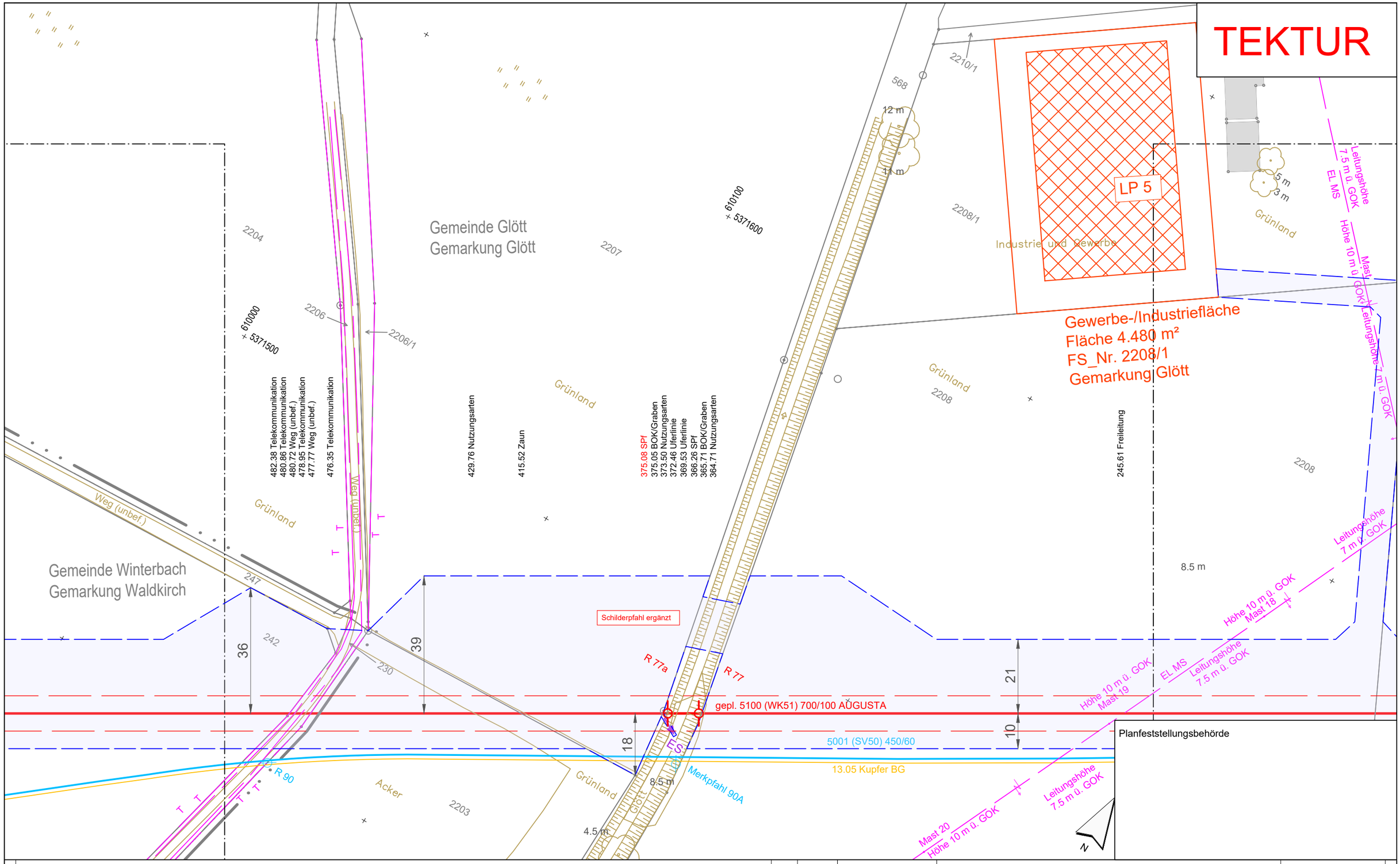

Planfeststellungsbehörde

Legende (themenbezogene Auswahl zum vorliegenden Plan; weitere Verwendungen gemäß Symbol-/ Zeichenverzeichnis):

- Gemarkung
- Flurstücks-Grenze
- Topografie
- Fremdleitungen
- Bestand Gas bayernets
- Gastransportleitung geplant
- KKS-Anlagen geplant
- Schutzstreifen (dingliche Sicherung)
- TS-Punkt mit Nr., Winkel u. Koordinate
- Kilometrierung km 00+00
- Schilderpfahl (SPf)
- Schilderpfahl mit Messkontakt (MK)
- Arbeitsstreifen

0 10 20 30 40 50 Meter

Rev.	Datum	Änderung
01	21.06.24	Erg. Spf

Geplante Gastransportleitung AUGUSTA von Wertingen nach Kötz
Planunterlagen zum Planfeststellungsverfahren (PF-V)

Trassierungsplan Lage

Leitung 5100 (WK51)
DN 700 MOP 100
Schutzstreifen 10 m

Weishaupt Planungen GmbH
Planung und Bauüberwachung

im Auftrag der bayernets energie transport systeme

Bundesland: Bayern	Regierungsbezirk: Schwaben	Landkreis: Dillingen a.d.Donau, Günzburg			
	Datum	Name	Format	Maßstab	Revision
Erstellt	27.04.2023	Döring; Hahn / WPG	DIN A3	1 : 1.000	01
Geprüft	27.04.2023	Thiele / WPG	Planname		Blatt-Nr.
Freigegeben	27.04.2023	Ambs / bayernets	WK5100_GP_TP_TG_TEKTUR		062

Geobasisdaten: Bayerische Vermessungsverwaltung

Anschluss-Blatt-Nr.: 63

Anschluss-Blatt-Nr.: 61

WK5100_GP_TP_TG_250305_0+T_WPG.dwg

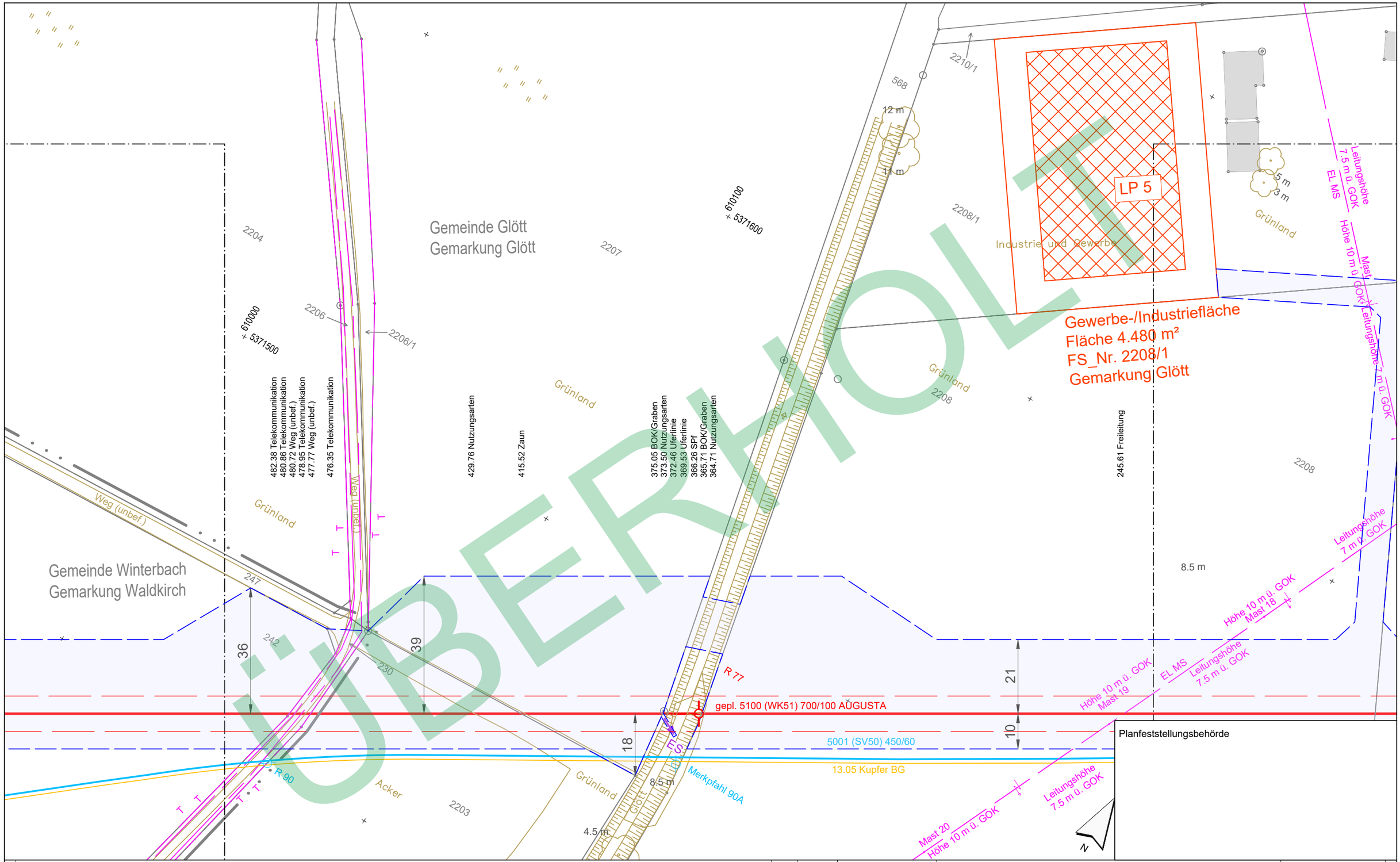

ÜBERHOLT

Planfeststellungsbehörde

Legende (themenbezogene Auswahl zum vorliegenden Plan; weitere Verwendungen gemäß Symbol-/ Zeichenverzeichnis):

- Gemarkung
- Flurstücks-Grenze
- Topografie
- Fremdleitungen
- Bestand Gas bayernets
- Gastransportleitung geplant
- KKS-Anlagen geplant
- Schutzstreifen (dingliche Sicherung)
- TS-Punkt mit Nr., Winkel u. Koordinate
- Kilometrierung — km 00+00
- Schilderpfahl (SPf)
- Schilderpfahl mit Messkontakt (MK)
- Arbeitsstreifen

0 10 20 30 40 50 Meter

Anschluss-Blatt-Nr.: ##

Rev.	Datum	Änderung

Geplante Gastransportleitung AUGUSTA von Wertingen nach Kötz
Planunterlagen zum Planfeststellungsverfahren (PF-V)

Trassierungsplan Lage

Leitung 5100 (WK51)
DN 700 MOP 100
Schutzstreifen 10 m

Weishaupt Planungen GmbH
Planung und Bauüberwachung

im Auftrag der bayernets energie transport systeme

Bundesland: Bayern	Regierungsbezirk: Schwaben	Landkreis: Dillingen a.d.Donau, Günzburg			
	Datum	Name	Format	Maßstab	Revision
Erstellt	27.04.2023	Döring; Hahn / WPG	DIN A3	1 : 1.000	0
Geprüft	27.04.2023	Thiele / WPG	Planname		Blatt-Nr.
Freigegeben	27.04.2023	Ambs / bayernets	WK5100_GP_TP_TG_		062_Ü

Geobasisdaten: Bayerische Vermessungsverwaltung

- überholt -

Anschluss-Blatt-Nr.: ##

WK5100_GP_TP_TG_250305_0+T_WPG.dwg

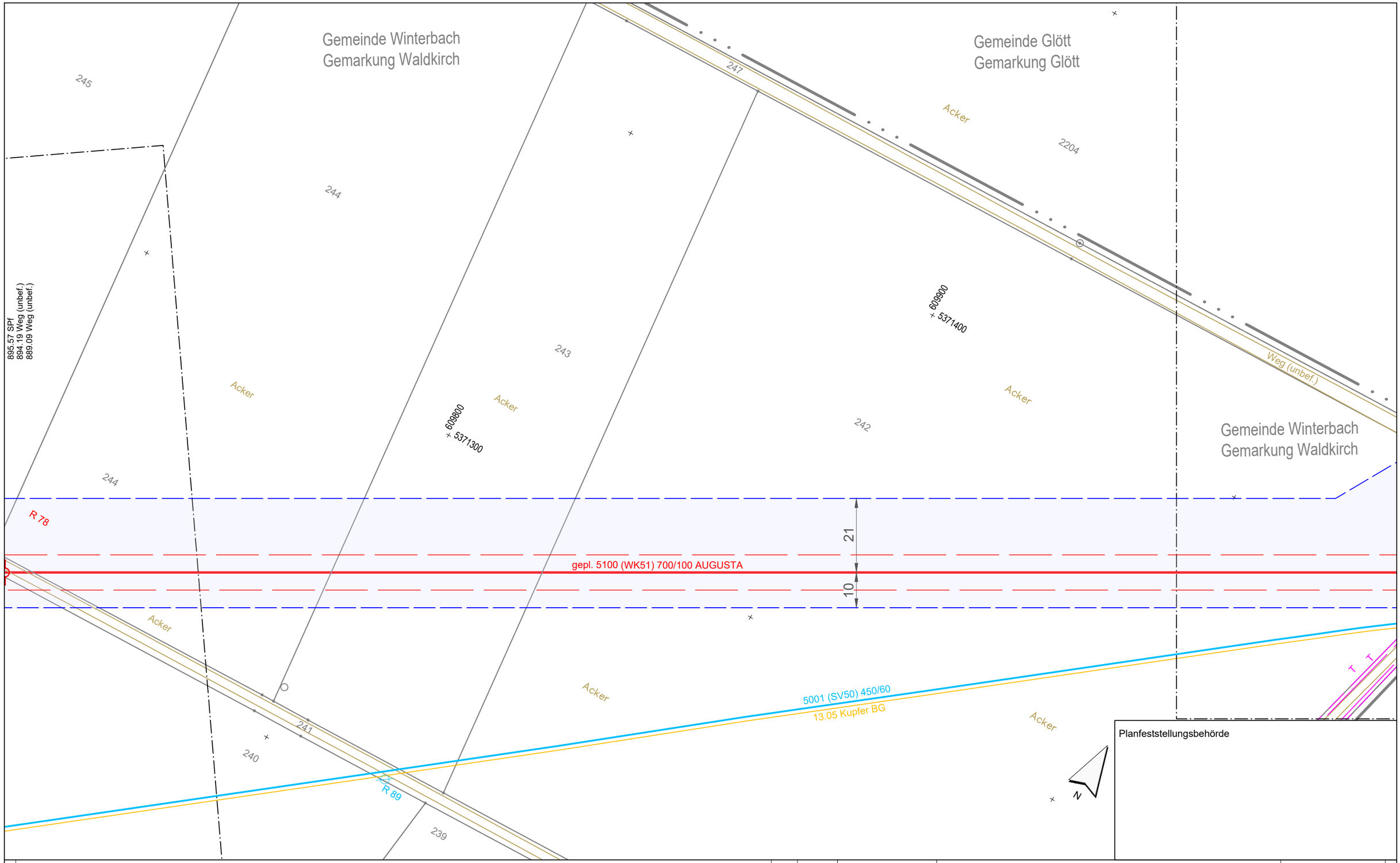

Planfeststellungsbehörde

Anschluss-Blatt-Nr.: 64

Legende (themenbezogene Auswahl zum vorliegenden Plan; weitere Verwendungen gemäß Symbol-/ Zeichenverzeichnis):

- Gemarkung
- Flurstücks-Grenze
- Topografie
- Fremdleitungen
- Bestand Gas bayernets
- Gastransportleitung geplant
- KKS-Anlagen geplant
- Schutzstreifen (dingliche Sicherung)
- TS-Punkt mit Nr., Winkel u. Koordinate
- Kilometrierung km 00+00
- Schilderpfahl (SPf)
- Schilderpfahl mit Messkontakt (MK)
- Arbeitsstreifen

0 10 20 30 40 50 Meter

Rev.	Datum	Änderung

Geplante Gastransportleitung AUGUSTA von Wertingen nach Kötz
Planunterlagen zum Planfeststellungsverfahren (PF-V)

Trassierungsplan Lage

Leitung 5100 (WK51)
DN 700 MOP 100
Schutzstreifen 10 m

Weishaupt Planungen GmbH
Planung und Bauüberwachung

im Auftrag der bayernets energie transport systeme

Bundesland: Bayern	Regierungsbezirk: Schwaben	Landkreis: Dillingen a.d.Donau, Günzburg			
	Datum	Name	Format	Maßstab	Revision
Erstellt	27.04.2023	Döring; Hahn / WPG	DIN A3	1 : 1.000	0
Geprüft	27.04.2023	Thiele / WPG	Planname		Blatt-Nr.
Freigegeben	27.04.2023	Ambs / bayernets	WK5100_GP_TP_TG		063

Geobasisdaten: Bayerische Vermessungsverwaltung

Anschluss-Blatt-Nr.: 62

WK5100_GP_TP_TG_250305_0+T_WPG.dwg

TEKTUR

Gemeinde Winterbach
Gemarkung Waldkirch

TS 064.01
33°20'
X= 609551.59
Y=5371104.68

km 21+00

gepl. 5100 (WK51) 700/100 AUGUSTA

5001 (SV50) 450/60
13.05 Kupfer BG

x x x - überholte Variante LWL-Anbindung

LWL-Anbindung
Querverbindung zur bestehenden Gasstation der SV50 Waldkirch
130 m
Die Zugänglichkeit zu landwirtschaftlichen Betriebsgebäuden auf Fl.Nr.: 233 muss erhalten bleiben
der vorhandene Bewuchs wird nach Möglichkeit erhalten

Planfeststellungsbehörde

Legende (themenbezogene Auswahl zum vorliegenden Plan; weitere Verwendungen gemäß Symbol-/ Zeichenverzeichnis):

- Gemarkung
- Flurstücks-Grenze
- Topografie
- Fremdleitungen
- Bestand Gas bayernets
- Gastransportleitung geplant
- KKS-Anlagen geplant
- Schutzstreifen (dingliche Sicherung)
- TS-Punkt mit Nr., Winkel u. Koordinate
- Kilometrierung km 00+00
- Schilderpfahl (SPf)
- Schilderpfahl mit Messkontakt (MK)
- Arbeitsstreifen

0 10 20 30 40 50 Meter

Rev.	Datum	Änderung
01	15.09.23	Verlauf LWL Anbindung

Geplante Gastransportleitung AUGUSTA von Wertingen nach Kötz
Planunterlagen zum Planfeststellungsverfahren (PF-V)

Trassierungsplan Lage

Leitung 5100 (WK51)
DN 700 MOP 100
Schutzstreifen 10 m

Bundesland: Bayern | Regierungsbezirk: Schwaben | Landkreis: Günzburg

	Datum	Name	Format	Maßstab	Revision
Erstellt	27.04.2023	Döring; Hahn / WPG	DIN A3	1 : 1.000	01
Geprüft	27.04.2023	Thiele / WPG	Planname		Blatt-Nr.
Freigegeben	27.04.2023	Ambs / bayernets	WK5100_GP_TP_TG_TEKTUR		064

Geobasisdaten: Bayerische Vermessungsverwaltung

Weishaupt Planungen GmbH
Planung und Bauüberwachung

im Auftrag der bayernets
energie transport systeme

Anschluss-Blatt-Nr.: 65

Anschluss-Blatt-Nr.: 63

WK5100_GP_TP_TG_250305_Ü+T_WPG.dwg

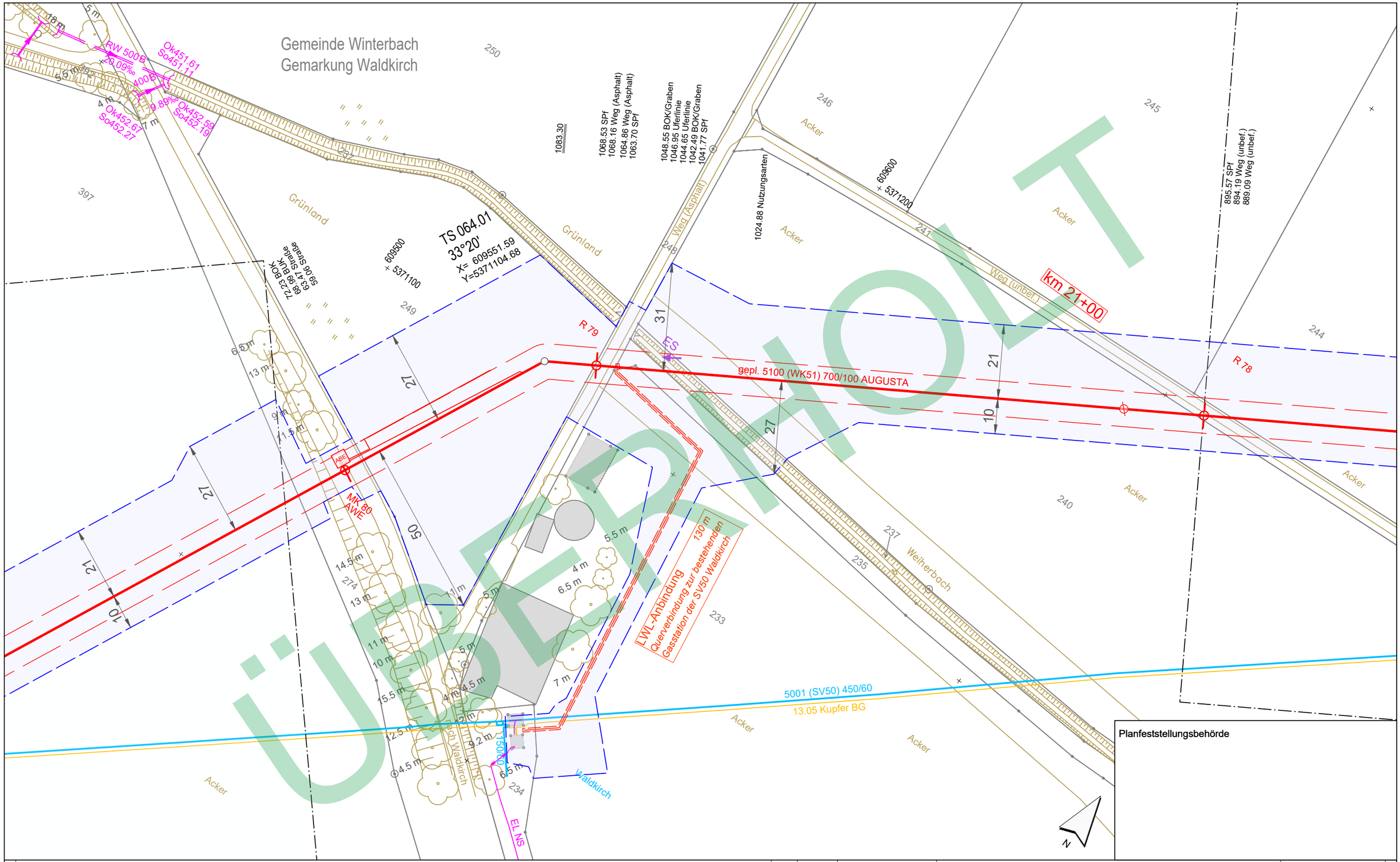

Legende (themenbezogene Auswahl zum vorliegenden Plan; weitere Verwendungen gemäß Symbol-/ Zeichenverzeichnis):

- Gemarkung
- Flurstücks-Grenze
- Topografie
- Fremdleitungen
- Bestand Gas bayernets
- Gastransportleitung geplant
- KKS-Anlagen geplant
- Schutzstreifen (dingliche Sicherung)
- TS-Punkt mit Nr., Winkel u. Koordinate
- Kilometrierung (km 00+00)
- Schilderpfahl (SPf)
- Schilderpfahl mit Messkontakt (MK)
- Arbeitsstreifen

0 10 20 30 40 50 Meter

Rev.	Datum	Änderung

Geplante Gastransportleitung AUGUSTA von Wertingen nach Kötz
Planunterlagen zum Planfeststellungsverfahren (PF-V)

Trassierungsplan Lage

Leitung 5100 (WK51)
DN 700 MOP 100
Schutzstreifen 10 m

Weishaupt Planungen GmbH
Planung und Bauüberwachung

im Auftrag der bayernets
energie transport gestalten

Bundesland: Bayern	Regierungsbezirk: Schwaben	Landkreis: Günzburg			
	Datum	Name	Format	Maßstab	Revision
Erstellt	27.04.2023	Döring; Hahn / WPG	DIN A3	1 : 1.000	0
Geprüft	27.04.2023	Thiele / WPG	Planname		Blatt-Nr.
Freigegeben	27.04.2023	Ambs / bayernets	WK5100_GP_TP_TG_		064_Ü

Geobasisdaten: Bayerische Vermessungsverwaltung

Anschluss-Blatt-Nr.: ##

WK5100_GP_TP_TG_230427-WPG.dwg

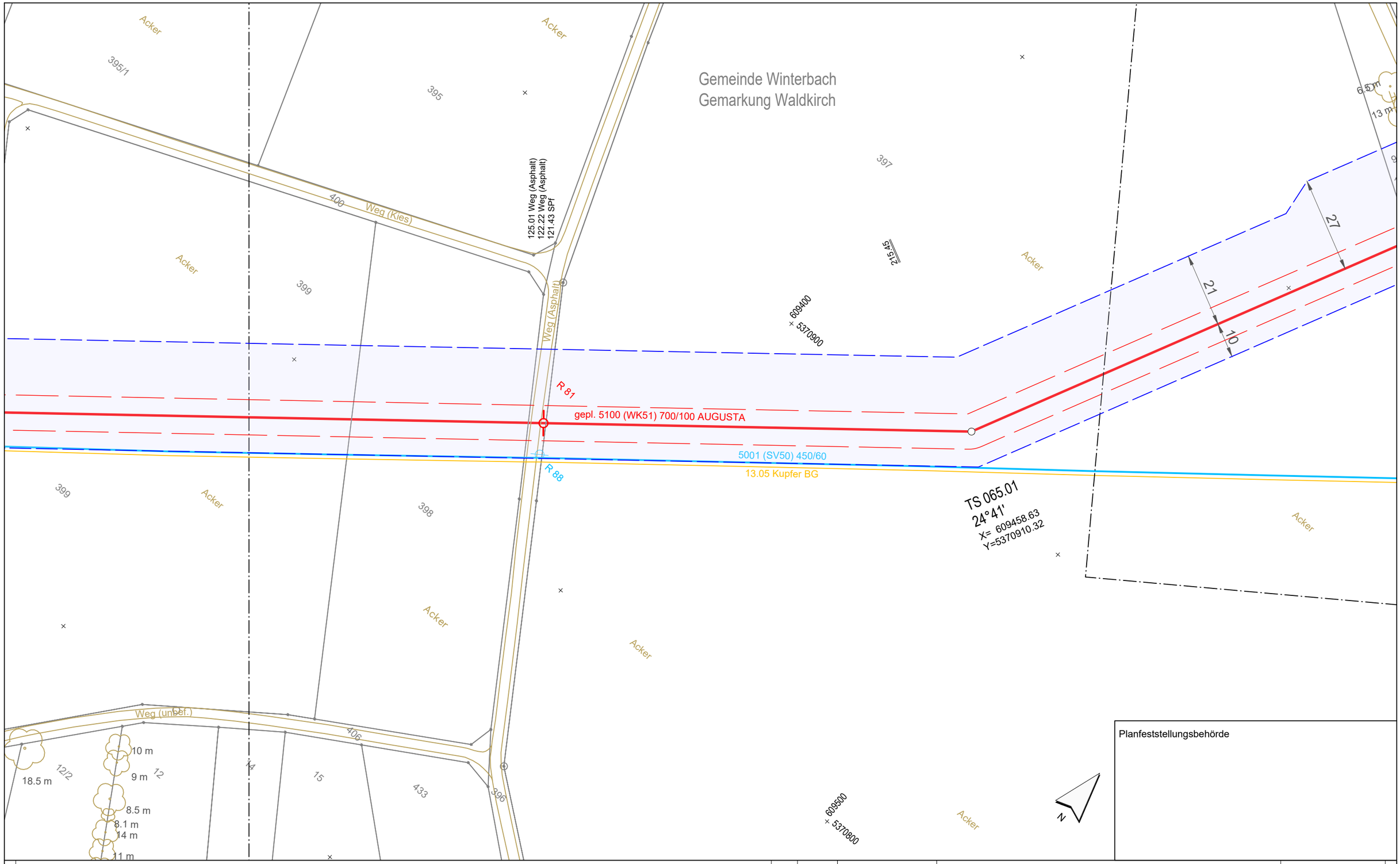

Planfeststellungsbehörde

Anschluss-Blatt-Nr.: 66

Legende (themenbezogene Auswahl zum vorliegenden Plan; weitere Verwendungen gemäß Symbol-/ Zeichenverzeichnis):

- Gemarkung
- Flurstücks-Grenze
- Topografie
- Fremdleitungen
- Bestand Gas bayernets
- Gastransportleitung geplant
- KKS-Anlagen geplant
- Schutzstreifen (dingliche Sicherung)
- TS-Punkt mit Nr., Winkel u. Koordinate
- Kilometrierung km 00+00
- Schilderpfahl (SPf)
- Schilderpfahl mit Messkontakt (MK)
- Arbeitsstreifen

0 10 20 30 40 50 Meter

Rev.	Datum	Änderung

Geplante Gastransportleitung AUGUSTA von Wertingen nach Kötz
Planunterlagen zum Planfeststellungsverfahren (PF-V)

Trassierungsplan Lage

Leitung 5100 (WK51)
DN 700 MOP 100
Schutzstreifen 10 m

Weishaupt Planungen GmbH
Planung und Bauüberwachung

im Auftrag der bayernets energie transport systeme

Bundesland: Bayern	Regierungsbezirk: Schwaben	Landkreis: Günzburg			
	Datum	Name	Format	Maßstab	Revision
Erstellt	27.04.2023	Döring; Hahn / WPG	DIN A3	1 : 1.000	0
Geprüft	27.04.2023	Thiele / WPG	Planname		Blatt-Nr.
Freigegeben	27.04.2023	Ambs / bayernets	WK5100_GP_TP_TG		065

Geobasisdaten: Bayerische Vermessungsverwaltung

Anschluss-Blatt-Nr.: 64

WK5100_GP_TP_TG_250305_Ü+T_WPG.dwg

Gemeinde Winterbach
Gemarkung Waldkirch

Acker
404
Acker
403
402
16 m
6 m
Acker
401
609100
5370700
Acker
400
395/1
Acker
21
10
21
10
gepl. 5100 (WK51) 700/100 AUGUSTA
R 82
5001 (SV50) 450/60
13.05 Kupfer BG
R 87
22 m
Acker
Acker
Acker
399
Acker
Weg (Asphalt)
407
528.07 BUK
526.83 BOK
487.94 Nutzungsarten
486.93 BUK
485.25 Nutzungsarten
483.80 BOK
Weg (unbef.)
609200
5370600
286.76 SPf
285.97 Weg (Asphalt)
283.29 Weg (Asphalt)
Weg (unbef.)
Grünland
3
5
406
Acker
429
430
Grünland
430/1
Acker
431
Acker
N

Planfeststellungsbehörde

Legende (themenbezogene Auswahl zum vorliegenden Plan; weitere Verwendungen gemäß Symbol-/ Zeichenverzeichnis):

- Gemarkung
- Flurstücks-Grenze
- Topografie
- Fremdleitungen
- Bestand Gas bayernets
- Gastransportleitung geplant
- KKS-Anlagen geplant
- Schutzstreifen (dingliche Sicherung)
- TS-Punkt mit Nr., Winkel u. Koordinate
- Kilometrierung km 00+00
- Schilderpfahl (SPf)
- Schilderpfahl mit Messkontakt (MK)
- Arbeitsstreifen

0 10 20 30 40 50 Meter

Rev.	Datum	Änderung

Geplante Gastransportleitung AUGUSTA von Wertingen nach Kötz
Planunterlagen zum Planfeststellungsverfahren (PF-V)

Trassierungsplan Lage

Leitung 5100 (WK51)
DN 700 MOP 100
Schutzstreifen 10 m

Weishaupt Planungen GmbH
Planung und Bauüberwachung

im Auftrag der bayernets energie für transport.systeme

Bundesland: Bayern	Regierungsbezirk: Schwaben	Landkreis: Günzburg			
	Datum	Name	Format	Maßstab	Revision
Erstellt	27.04.2023	Döring; Hahn / WPG	DIN A3	1 : 1.000	0
Geprüft	27.04.2023	Thiele / WPG	Planname		Blatt-Nr.
Freigegeben	27.04.2023	Ambs / bayernets	WK5100_GP_TP_TG		066

Geobasisdaten: Bayerische Vermessungsverwaltung

Anschluss-Blatt-Nr.: 67

Anschluss-Blatt-Nr.: 65

WK5100_GP_TP_TG_250305_Ü+T_WPG.dwg

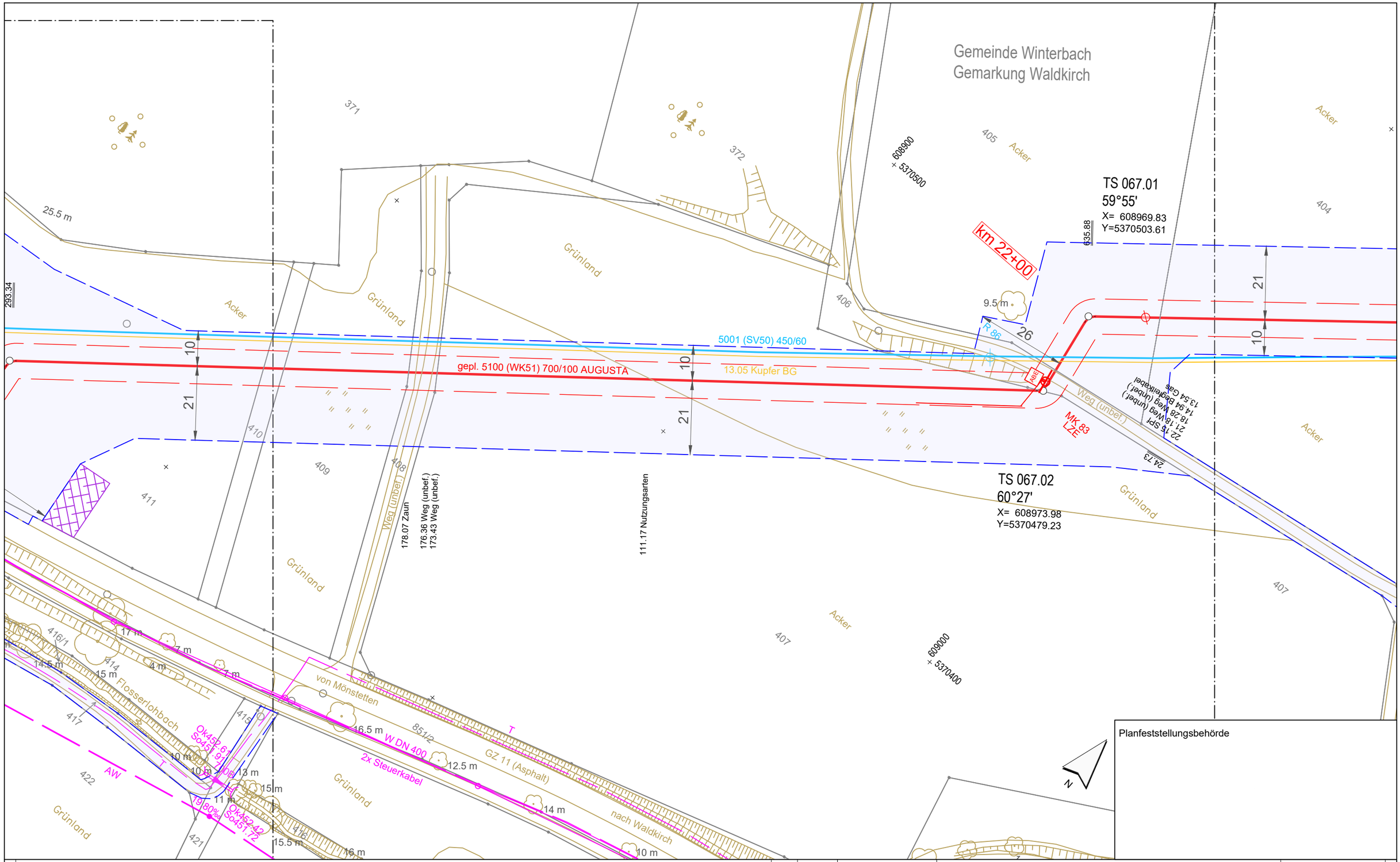

Legende (themenbezogene Auswahl zum vorliegenden Plan; weitere Verwendungen gemäß Symbol-/ Zeichenverzeichnis):

- Gemarkung
- Flurstücks-Grenze
- Topografie
- Fremdleitungen
- Bestand Gas bayernets
- Gastransportleitung geplant
- KKS-Anlagen geplant
- Schutzstreifen (dingliche Sicherung)
- TS-Punkt mit Nr., Winkel u. Koordinate
- Kilometrierung (km 00+00)
- Schilderpfahl (SPf)
- Schilderpfahl mit Messkontakt (MK)
- Arbeitsstreifen

0 10 20 30 40 50 Meter

Anschluss-Blatt-Nr.: 68

Rev.	Datum	Änderung

Geplante Gastransportleitung AUGUSTA von Wertingen nach Kötz
Planunterlagen zum Planfeststellungsverfahren (PF-V)

Trassierungsplan Lage

Leitung 5100 (WK51)
DN 700 MOP 100
Schutzstreifen 10 m

Weishaupt Planungen GmbH
Planung und Bauüberwachung

im Auftrag der bayernets

Bundesland: Bayern	Regierungsbezirk: Schwaben	Landkreis: Günzburg			
	Datum	Name	Format	Maßstab	Revision
Erstellt	27.04.2023	Döring; Hahn / WPG	DIN A3	1 : 1.000	0
Geprüft	27.04.2023	Thiele / WPG	Planname		Blatt-Nr.
Freigegeben	27.04.2023	Ambs / bayernets	WK5100_GP_TP_TG		067

Geobasisdaten: Bayerische Vermessungsverwaltung

Anschluss-Blatt-Nr.: 66

WK5100_GP_TP_TG_250305_0+T_WPG.dwg

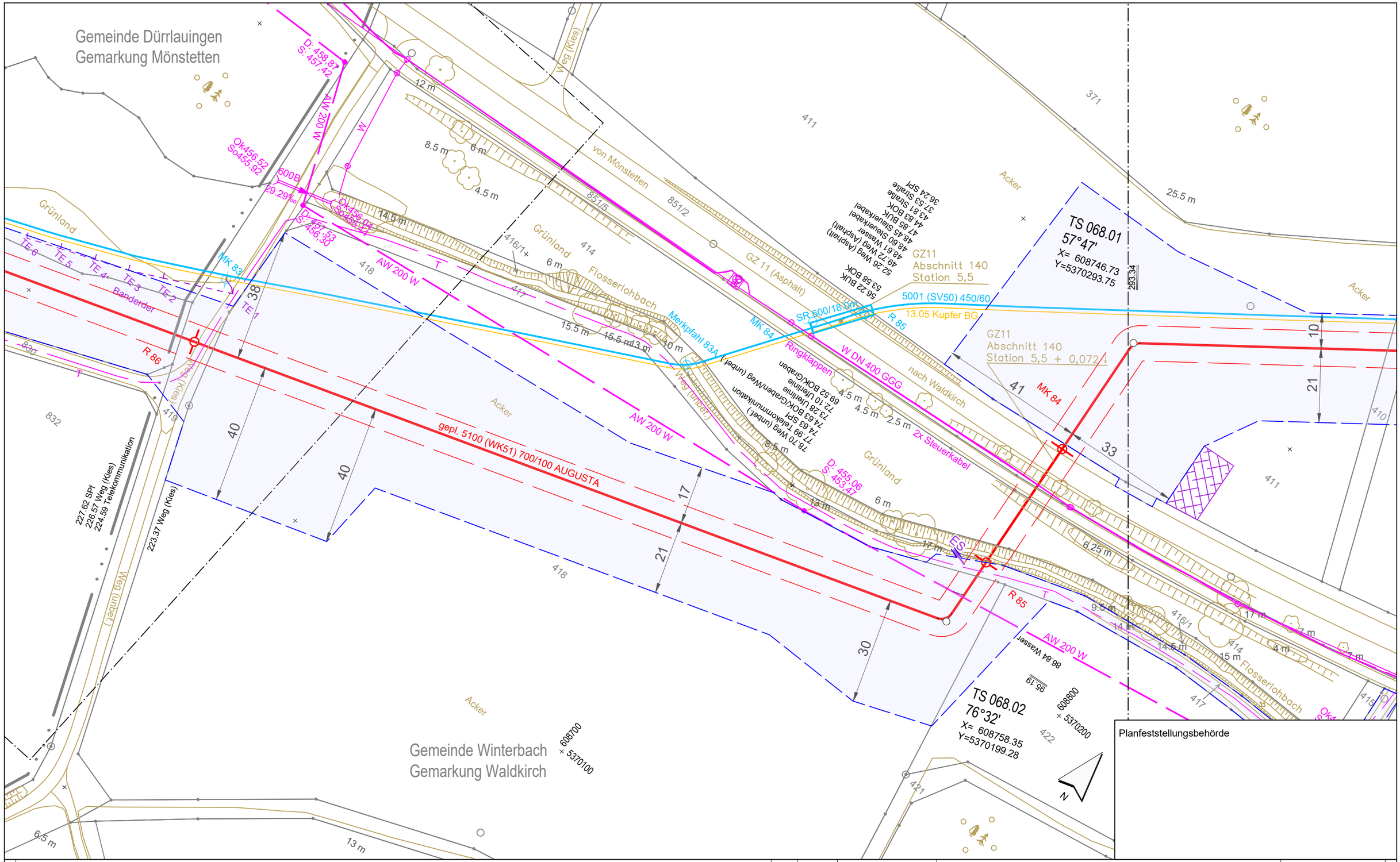

Legende (themenbezogene Auswahl zum vorliegenden Plan; weitere Verwendungen gemäß Symbol-/ Zeichenverzeichnis):

- Gemarkung
- Flurstücks-Grenze
- Topografie
- Fremdleitungen
- Bestand Gas bayernets
- Gastransportleitung geplant
- KKS-Anlagen geplant
- Schutzstreifen (dingliche Sicherung)
- TS-Punkt mit Nr., Winkel u. Koordinate
- Kilometrierung km 00+00
- Schilderpfahl (SPf)
- Schilderpfahl mit Messkontakt (MK)
- Arbeitsstreifen

0 10 20 30 40 50 Meter

Rev.	Datum	Änderung

Geplante Gastransportleitung AUGUSTA von Wertingen nach Kötz
Planunterlagen zum Planfeststellungsverfahren (PF-V)

Trassierungsplan Lage

Leitung 5100 (WK51)
DN 700 MOP 100
Schutzstreifen 10 m

Weishaupt Planungen GmbH
Planung und Bauüberwachung

im Auftrag der bayernets
energie transport systeme

Bundesland: Bayern	Regierungsbezirk: Schwaben	Landkreis: Günzburg			
	Datum	Name	Format	Maßstab	Revision
Erstellt	27.04.2023	Döring; Hahn / WPG	DIN A3	1 : 1.000	0
Geprüft	27.04.2023	Thiele / WPG	Planname		Blatt-Nr.
Freigegeben	27.04.2023	Ambs / bayernets	WK5100_GP_TP_TG		068

Geobasisdaten: Bayerische Vermessungsverwaltung

Anschluss-Blatt-Nr.: 69

Anschluss-Blatt-Nr.: 67

WK5100_GP_TP_TG_250305_0+T_WPG.dwg

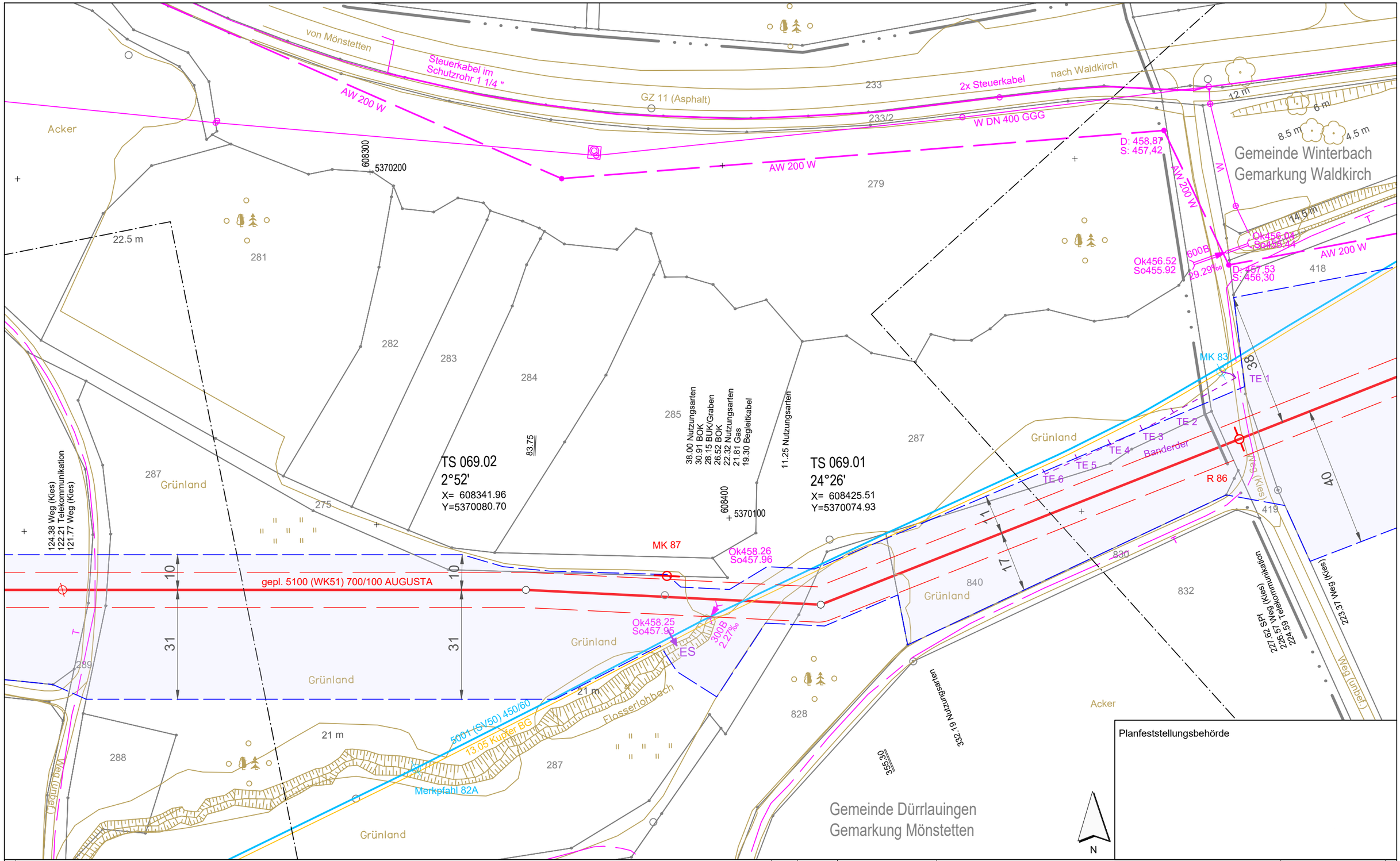

Planfeststellungsbehörde

Anschluss-Blatt-Nr.: 70

Legende (themenbezogene Auswahl zum vorliegenden Plan; weitere Verwendungen gemäß Symbol-/ Zeichenverzeichnis):

- Gemarkung
- Flurstücks-Grenze
- Topografie
- Fremdleitungen
- Bestand Gas bayernets
- Gastransportleitung geplant
- KKS-Anlagen geplant
- Schutzstreifen (dingliche Sicherung)
- TS-Punkt mit Nr., Winkel u. Koordinate
- Kilometrierung — km 00+00
- Schilderpfahl (SPf)
- Schilderpfahl mit Messkontakt (MK)
- Arbeitsstreifen

0 10 20 30 40 50 Meter

Rev.	Datum	Änderung

Geplante Gastransportleitung AUGUSTA von Wertingen nach Kötz
Planunterlagen zum Planfeststellungsverfahren (PF-V)

Trassierungsplan Lage

Leitung 5100 (WK51)
DN 700 MOP 100
Schutzstreifen 10 m

Weishaupt Planungen GmbH
Planung und Bauüberwachung

im Auftrag der bayernets
energie transport systeme

Bundesland: Bayern	Regierungsbezirk: Schwaben	Landkreis: Günzburg			
	Datum	Name	Format	Maßstab	Revision
Erstellt	27.04.2023	Döring; Hahn / WPG	DIN A3	1 : 1.000	0
Geprüft	27.04.2023	Thiele / WPG	Planname		Blatt-Nr.
Freigegeben	27.04.2023	Ambs / bayernets	WK5100_GP_TP_TG		069

Geobasisdaten: Bayerische Vermessungsverwaltung

Anschluss-Blatt-Nr.: 68

WK5100_GP_TP_TG_250305_0+T_WPG.dwg

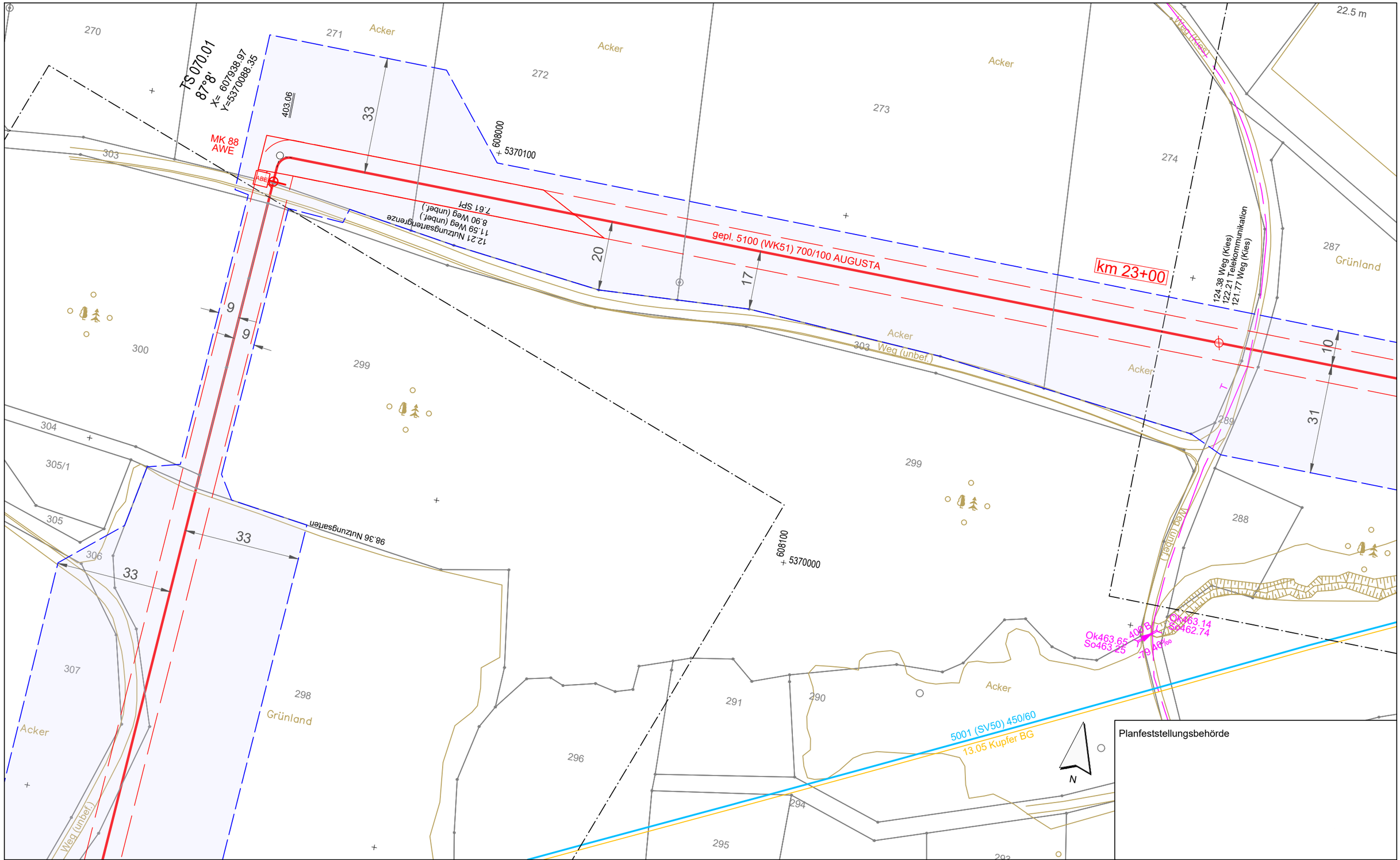

Planfeststellungsbehörde

Legende (themenbezogene Auswahl zum vorliegenden Plan; weitere Verwendungen gemäß Symbol-/ Zeichenverzeichnis):

- Gemarkung
- Flurstücks-Grenze
- Topografie
- Fremdleitungen
- Bestand Gas bayernets
- Gastransportleitung geplant
- KKS-Anlagen geplant
- Schutzstreifen (dingliche Sicherung)
- TS-Punkt mit Nr., Winkel u. Koordinate
- Kilometrierung (km 00+00)
- Schilderpfahl (SPf)
- Schilderpfahl mit Messkontakt (MK)
- Arbeitsstreifen

0 10 20 30 40 50 Meter

Rev.	Datum	Änderung

Geplante Gastransportleitung AUGUSTA von Wertingen nach Kötz
Planunterlagen zum Planfeststellungsverfahren (PF-V)

Trassierungsplan Lage

Leitung 5100 (WK51)
DN 700 MOP 100
Schutzstreifen 10 m

Weishaupt Planungen GmbH
Planung und Bauüberwachung

im Auftrag der bayernets
energie transport systeme

Bundesland: Bayern	Regierungsbezirk: Schwaben	Landkreis: Günzburg			
	Datum	Name	Format	Maßstab	Revision
Erstellt	27.04.2023	Döring; Hahn / WPG	DIN A3	1 : 1.000	0
Geprüft	27.04.2023	Thiele / WPG	Planname		Blatt-Nr.
Freigegeben	27.04.2023	Ambs / bayernets	WK5100_GP_TP_TG		070

Geobasisdaten: Bayerische Vermessungsverwaltung

Anschluss-Blatt-Nr.: 71

Anschluss-Blatt-Nr.: 69

WK5100_GP_TP_TG_250305_Ü+T_WPG.dwg

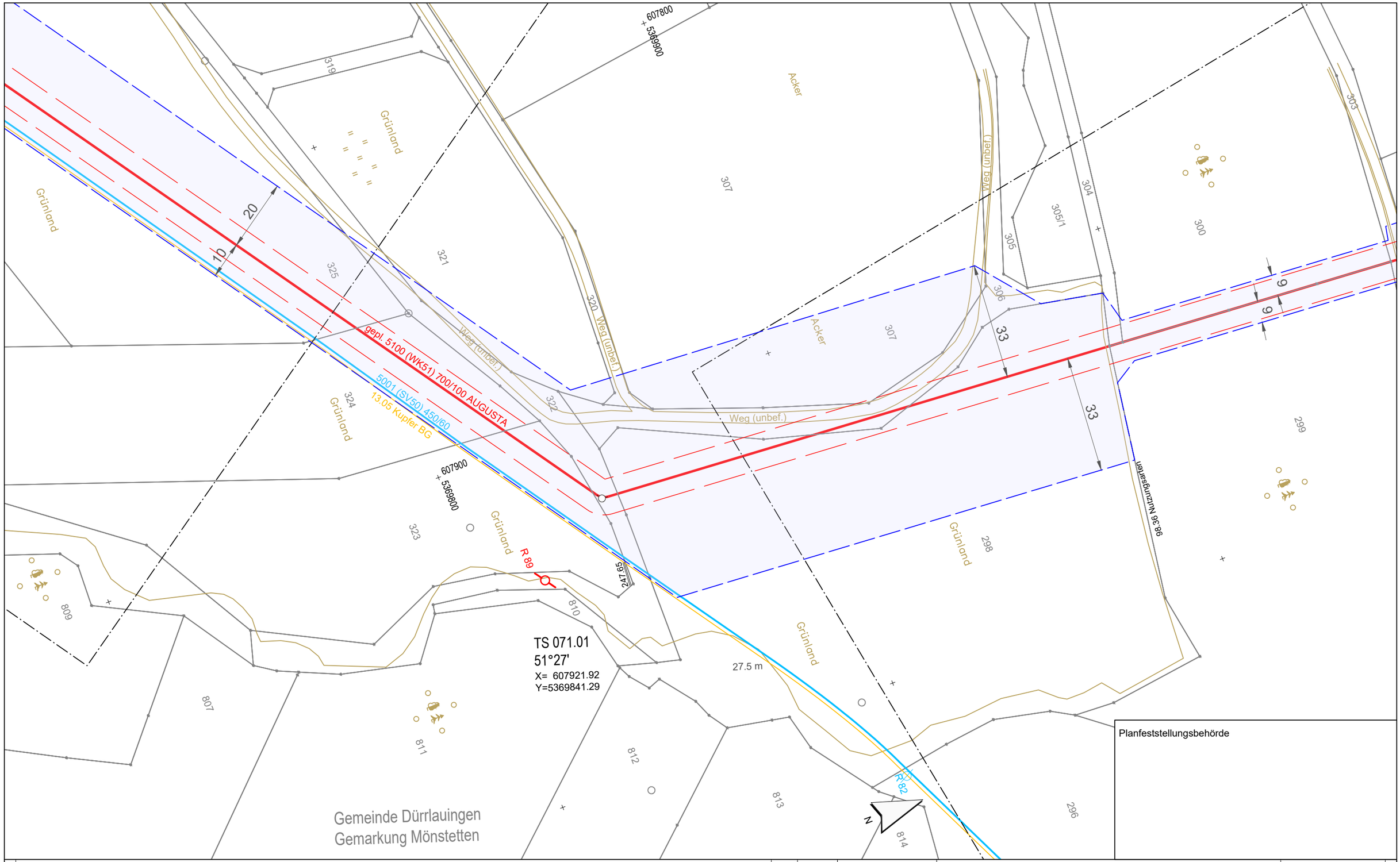

Planfeststellungsbehörde

Anschluss-Blatt-Nr.: 72

Legende (themenbezogene Auswahl zum vorliegenden Plan; weitere Verwendungen gemäß Symbol-/ Zeichenverzeichnis):

- Gemarkung
- Flurstücks-Grenze
- Topografie
- Fremdleitungen
- Bestand Gas bayernets
- Gastransportleitung geplant
- KKS-Anlagen geplant
- Schutzstreifen (dingliche Sicherung)
- TS-Punkt mit Nr., Winkel u. Koordinate
- Kilometrierung km 00+00
- Schilderpfahl (SPf)
- Schilderpfahl mit Messkontakt (MK)
- Arbeitsstreifen

0 10 20 30 40 50 Meter

Rev.	Datum	Änderung

Geplante Gastransportleitung AUGUSTA von Wertingen nach Kötz
Planunterlagen zum Planfeststellungsverfahren (PF-V)

Trassierungsplan Lage

Leitung 5100 (WK51)
DN 700 MOP 100
Schutzstreifen 10 m

Weishaupt Planungen GmbH
Planung und Bauüberwachung

im Auftrag der bayernets energie transport systeme

Bundesland: Bayern	Regierungsbezirk: Schwaben	Landkreis: Günzburg			
	Datum	Name	Format	Maßstab	Revision
Erstellt	27.04.2023	Döring; Hahn / WPG	DIN A3	1 : 1.000	0
Geprüft	27.04.2023	Thiele / WPG	Planname		Blatt-Nr.
Freigegeben	27.04.2023	Ambs / bayernets	WK5100_GP_TP_TG		071

Geobasisdaten: Bayerische Vermessungsverwaltung

Anschluss-Blatt-Nr.: 70

WK5100_GP_TP_TG_250305_U+T_WPG.dwg

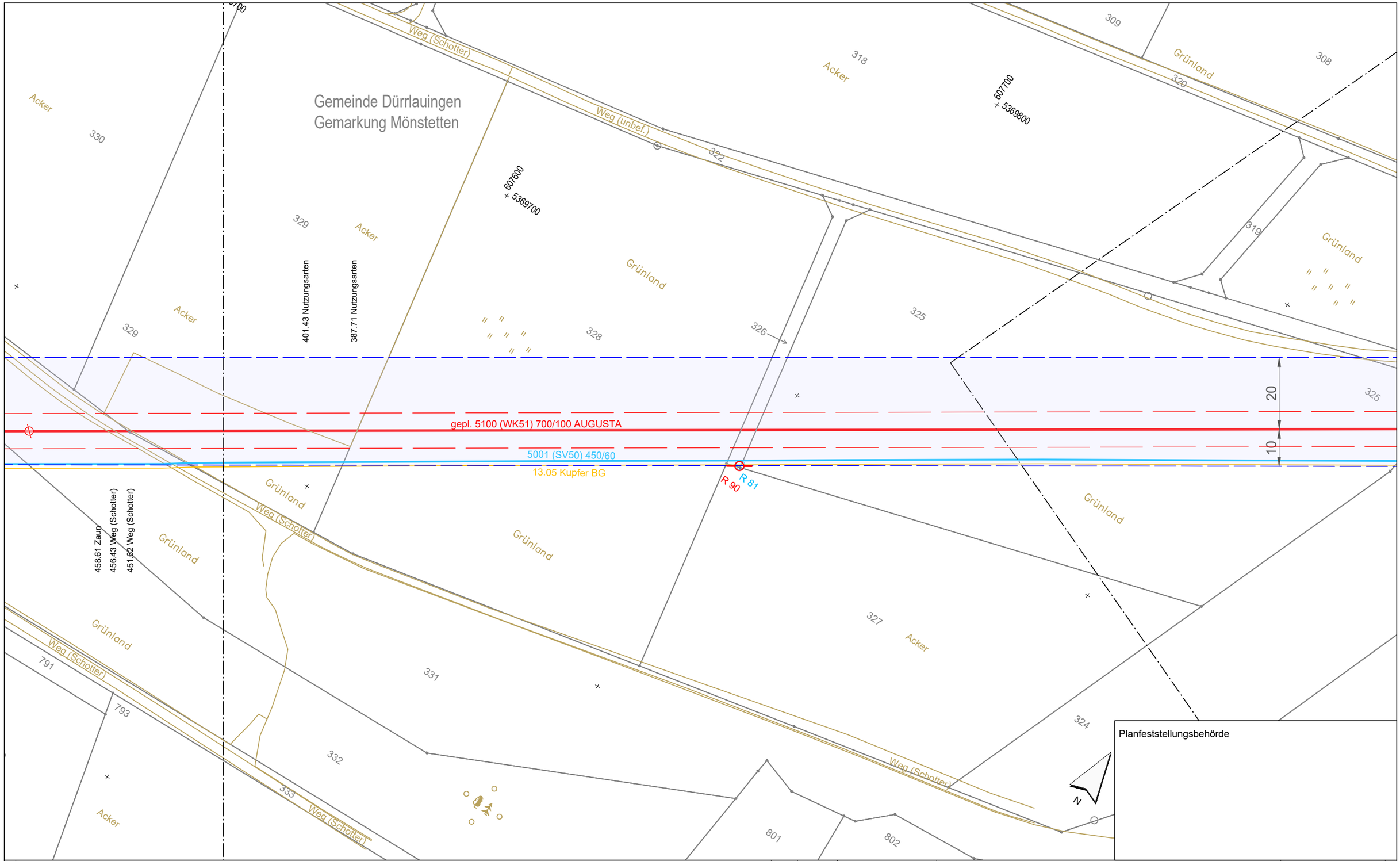

Planfeststellungsbehörde

Legende (themenbezogene Auswahl zum vorliegenden Plan; weitere Verwendungen gemäß Symbol-/ Zeichenverzeichnis):

- Gemarkung
- Flurstücks-Grenze
- Topografie
- Fremdleitungen
- Bestand Gas bayernets
- Gastransportleitung geplant
- KKS-Anlagen geplant
- Schutzstreifen (dingliche Sicherung)
- TS-Punkt mit Nr., Winkel u. Koordinate
- Kilometrierung km 00+00
- Schilderpfahl (SPf)
- Schilderpfahl mit Messkontakt (MK)
- Arbeitsstreifen

0 10 20 30 40 50 Meter

Rev.	Datum	Änderung

Geplante Gastransportleitung AUGUSTA von Wertingen nach Kötz
Planunterlagen zum Planfeststellungsverfahren (PF-V)

Trassierungsplan Lage

Leitung 5100 (WK51)
DN 700 MOP 100
Schutzstreifen 10 m

Weishaupt Planungen GmbH
Planung und Bauüberwachung

im Auftrag der bayernets energie transport systeme

Bundesland: Bayern	Regierungsbezirk: Schwaben	Landkreis: Günzburg			
	Datum	Name	Format	Maßstab	Revision
Erstellt	27.04.2023	Döring; Hahn / WPG	DIN A3	1 : 1.000	0
Geprüft	27.04.2023	Thiele / WPG	Planname		Blatt-Nr.
Freigegeben	27.04.2023	Ambs / bayernets	WK5100_GP_TP_TG		072

Geobasisdaten: Bayerische Vermessungsverwaltung

Anschluss-Blatt-Nr.: 73

Anschluss-Blatt-Nr.: 71

WK5100_GP_TP_TG_250305_0+T_WPG.dwg

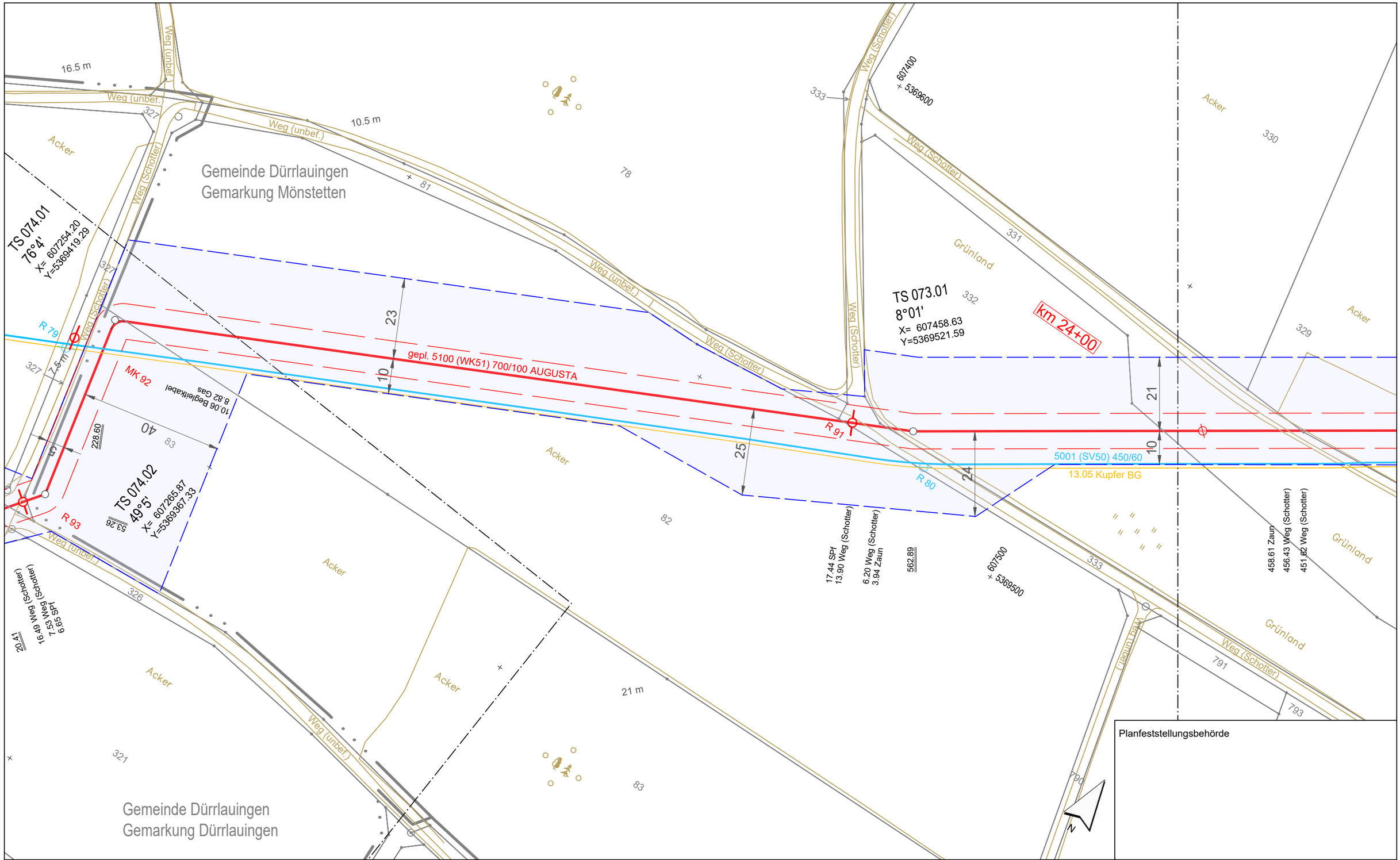

Legende (themenbezogene Auswahl zum vorliegenden Plan; weitere Verwendungen gemäß Symbol-/ Zeichenverzeichnis):

- Gemarkung
- Flurstücks-Grenze
- Topografie
- Fremdleitungen
- Bestand Gas bayernets
- Gastransportleitung geplant
- KKS-Anlagen geplant
- Schutzstreifen (dingliche Sicherung)
- TS-Punkt mit Nr., Winkel u. Koordinate
- Kilometrierung (km 00+00)
- Schilderpfahl (SPf)
- Schilderpfahl mit Messkontakt (MK)
- Arbeitsstreifen

0 10 20 30 40 50 Meter

Rev.	Datum	Änderung

Geplante Gastransportleitung AUGUSTA von Wertingen nach Kötz
Planunterlagen zum Planfeststellungsverfahren (PF-V)

Trassierungsplan Lage

Leitung 5100 (WK51)
DN 700 MOP 100
Schutzstreifen 10 m

Weishaupt Planungen GmbH
Planung und Bauüberwachung

im Auftrag der bayernets energie transport systeme

Bundesland: Bayern	Regierungsbezirk: Schwaben	Landkreis: Günzburg			
	Datum	Name	Format	Maßstab	Revision
Erstellt	27.04.2023	Döring; Hahn / WPG	DIN A3	1 : 1.000	0
Geprüft	27.04.2023	Thiele / WPG	Planname		Blatt-Nr.
Freigegeben	27.04.2023	Ambs / bayernets	WK5100_GP_TP_TG_		073

Geobasisdaten: Bayerische Vermessungsverwaltung

Anschluss-Blatt-Nr.: 74

Anschluss-Blatt-Nr.: 72

WK5100_GP_TP_TG_250305_Ü+T_WPG.dwg

Gemeinde Dürrlauingen
Gemarkung Dürrlauingen

Gemeinde Haldenwang
Gemarkung Hafenhofen

Gemeinde Dürrlauingen
Gemarkung Mönstetten

TS 075.01
0°0'
X= 607165.74
Y=5369129.94

TS 074.03
41°2'
X= 607253.75
Y=5369350.91

TS 074.01
76°4'
X= 607254.20
Y=5369419.29

TS 074.04
6°12'
X= 607262.93
Y=5369236.73

TS 074.02
49°5'
X= 607265.87
Y=5369367.33

TS 074.05
72°27'
X= 607260.71
Y=5369157.10

gepl. 5100 (WK51) 700/100 AUGUSTA

5001 (SVI50) 450/60
13.05 Kupfer BG

R 94
R 93
R 79
MK 92

Weg (Schotter)
Weg (unbef.)
Graben
Acker

52.04 BOK/Graben
50.14 Grabensohle
47.62 SPf
47.09 BOK/Graben
46.83 Weg (unbef.)
43.70 Weg (unbef.)

16.49 Weg (Schotter)
7.53 Weg (Schotter)
6.65 SPf

10.06 Begleitkabel
8.28 Gas

98.78
79.66
114.55
20.41
93.26
228.60

21
10
26
10
4
15.5 m
6 m
7,5 m
5
40

607300
5369200
607200
5369300

N

Planfeststellungsbehörde

Legende (themenbezogene Auswahl zum vorliegenden Plan; weitere Verwendungen gemäß Symbol-/ Zeichenverzeichnis):

- Gemarkung
- Flurstücks-Grenze
- Topografie
- Fremdleitungen
- Bestand Gas bayernets
- Gastransportleitung geplant
- KKS-Anlagen geplant
- Schutzstreifen (dingliche Sicherung)
- TS-Punkt mit Nr., Winkel u. Koordinate
- Kilometrierung km 00+00
- Schilderpfahl (SPf)
- Schilderpfahl mit Messkontakt (MK)
- Arbeitsstreifen

0 10 20 30 40 50 Meter

Rev.	Datum	Änderung

Geplante Gastransportleitung AUGUSTA von Wertingen nach Kötz
Planunterlagen zum Planfeststellungsverfahren (PF-V)

Trassierungsplan Lage

Leitung 5100 (WK51)
DN 700 MOP 100
Schutzstreifen 10 m

Weishaupt Planungen GmbH
Planung und Bauüberwachung

im Auftrag der bayernets energie transport systeme

Bundesland: Bayern	Regierungsbezirk: Schwaben	Landkreis: Günzburg			
	Datum	Name	Format	Maßstab	Revision
Erstellt	27.04.2023	Döring; Hahn / WPG	DIN A3	1 : 1.000	0
Geprüft	27.04.2023	Thiele / WPG	Planname		Blatt-Nr.
Freigegeben	27.04.2023	Ambs / bayernets	WK5100_GP_TP_TG_		074

Geobasisdaten: Bayerische Vermessungsverwaltung

Anschluss-Blatt-Nr.: 75

Anschluss-Blatt-Nr.: 73

WK5100_GP_TP_TG_250305_0+T_WPG.dwg

Gemeinde Dürrlauingen
Gemarkung Dürrlauingen

Acker
315
316
317
318
319
Weg (unbef.)
606900
5369100
TS 075.03
25°14'
X= 607019.32
Y=5369057.60
76.88
98.78
21
10
gepl. 5100 (WK51) 700/100 AUGUSTA
155
156
157
158
159
151
150
160
R 95
TS 075.02
19°16'
X= 607091.83
Y=5369108.81
TS 075.01
0°0'
X= 607165.74
Y=5369129.94
137.89 Weg (unbef.)
134.15 Weg (unbef.)
154
607000
5369000

Gemeinde Haldenwang
Gemarkung Hafenhofen

Planfeststellungsbehörde

N

Legende (themenbezogene Auswahl zum vorliegenden Plan; weitere Verwendungen gemäß Symbol-/ Zeichenverzeichnis):

- Gemarkung
- Flurstücks-Grenze
- Topografie
- Fremdleitungen
- Bestand Gas bayernets
- Gastransportleitung geplant
- KKS-Anlagen geplant
- Schutzstreifen (dingliche Sicherung)
- TS-Punkt mit Nr., Winkel u. Koordinate
- Kilometrierung km 00+00
- Schilderpfahl (SPf)
- Schilderpfahl mit Messkontakt (MK)
- Arbeitsstreifen

0 10 20 30 40 50 Meter

Rev.	Datum	Änderung

Geplante Gastransportleitung AUGUSTA von Wertingen nach Kötz
Planunterlagen zum Planfeststellungsverfahren (PF-V)

Trassierungsplan Lage

Leitung 5100 (WK51)
DN 700 MOP 100
Schutzstreifen 10 m

Weishaupt Planungen GmbH
Planung und Bauüberwachung

im Auftrag der bayernets

Bundesland: Bayern	Regierungsbezirk: Schwaben	Landkreis: Günzburg			
	Datum	Name	Format	Maßstab	Revision
Erstellt	27.04.2023	Döring; Hahn / WPG	DIN A3	1 : 1.000	0
Geprüft	27.04.2023	Thiele / WPG	Planname		Blatt-Nr.
Freigegeben	27.04.2023	Ambs / bayernets	WK5100_GP_TP_TG		075

Geobasisdaten: Bayerische Vermessungsverwaltung

Anschluss-Blatt-Nr.: 76

Anschluss-Blatt-Nr.: 74

WK5100_GP_TP_TG_250305_0+T_WPG.dwg

TEKTUR

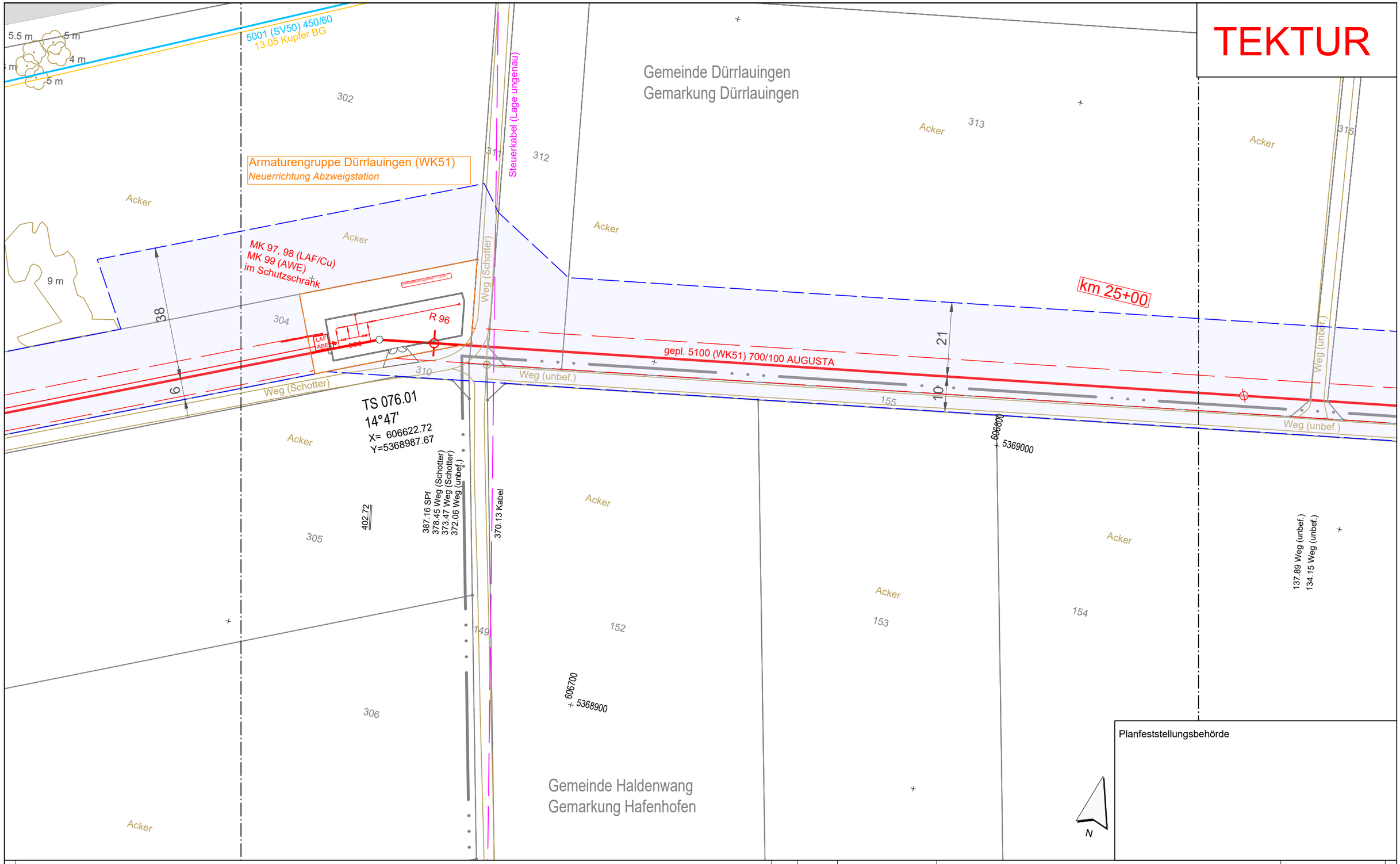

Planfeststellungsbehörde

Anschluss-Blatt-Nr.: 77

Legende (themenbezogene Auswahl zum vorliegenden Plan; weitere Verwendungen gemäß Symbol-/ Zeichenverzeichnis):

- Gemarkung
- Flurstücks-Grenze
- Topografie
- Fremdleitungen
- Bestand Gas bayernets
- Gastransportleitung geplant
- KKS-Anlagen geplant
- Schutzstreifen (dingliche Sicherung)
- TS-Punkt mit Nr., Winkel u. Koordinate
- Kilometrierung km 00+00
- Schilderpfahl (SPf)
- Schilderpfahl mit Messkontakt (MK)
- Arbeitsstreifen

0 10 20 30 40 50 Meter

Rev.	Datum	Änderung
01	21.06.24	Darstellung Erwerbsfläche Station

Geplante Gastransportleitung AUGUSTA von Wertingen nach Kötz
Planunterlagen zum Planfeststellungsverfahren (PF-V)

Trassierungsplan Lage

Leitung 5100 (WK51)
DN 700 MOP 100
Schutzstreifen 10 m

Weishaupt Planungen GmbH
Planung und Bauüberwachung

im Auftrag der bayernets energie transport systeme

Bundesland: Bayern	Regierungsbezirk: Schwaben	Landkreis: Günzburg			
	Datum	Name	Format	Maßstab	Revision
Erstellt	27.04.2023	Döring; Hahn / WPG	DIN A3	1 : 1.000	01
Geprüft	27.04.2023	Thiele / WPG	Planname		Blatt-Nr.
Freigegeben	27.04.2023	Ambs / bayernets	WK5100_GP_TP_TG_TEKTUR		076

Geobasisdaten: Bayerische Vermessungsverwaltung

Anschluss-Blatt-Nr.: 75

WK5100_GP_TP_TG_250305_0+T_WPG.dwg

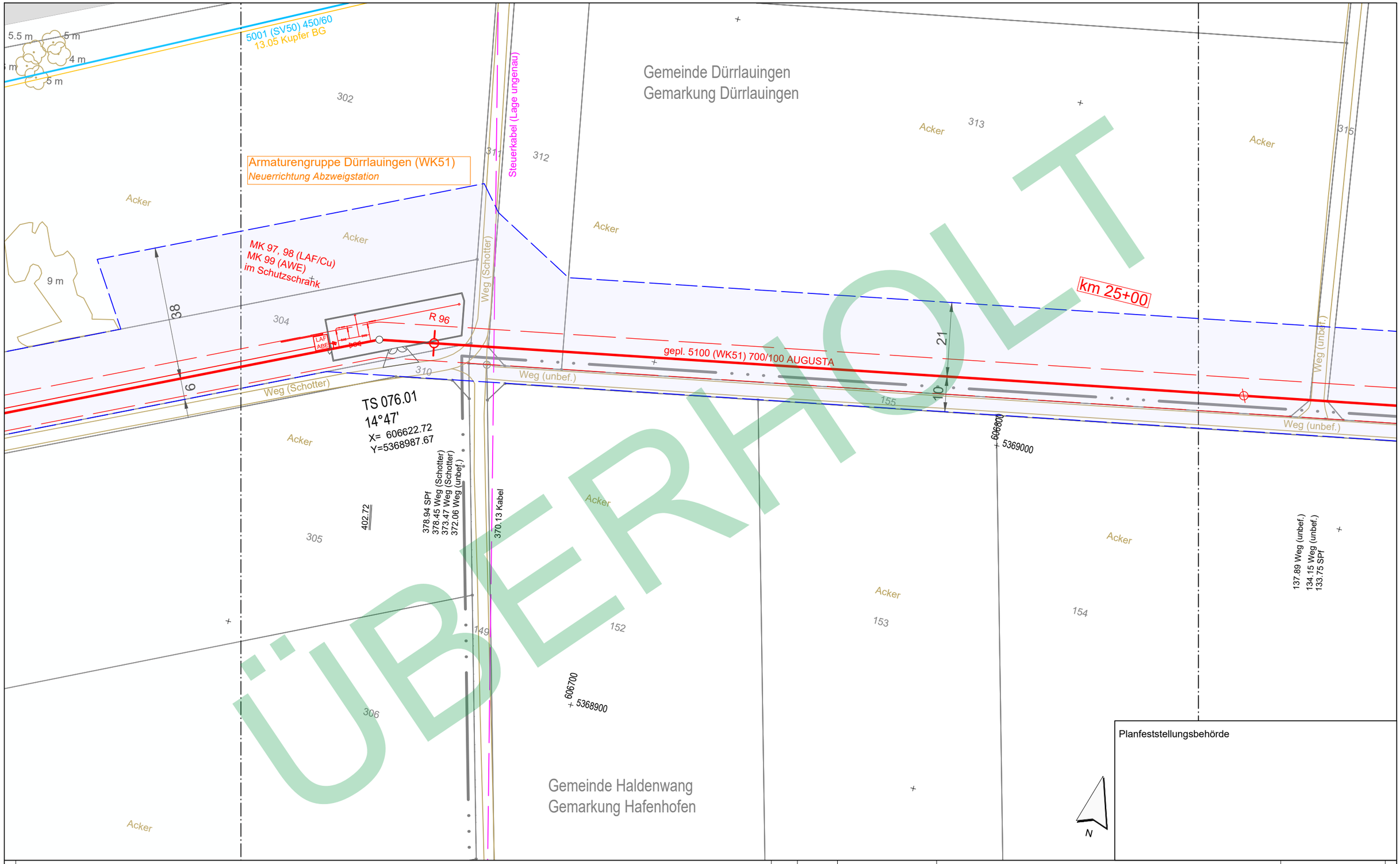

Planfeststellungsbehörde

ÜBERHOLT

Anschluss-Blatt-Nr.: ##

Legende (themenbezogene Auswahl zum vorliegenden Plan; weitere Verwendungen gemäß Symbol-/ Zeichenverzeichnis):

- Gemarkung
- Flurstücks-Grenze
- Topografie
- Fremdleitungen
- Bestand Gas bayernets
- Gastransportleitung geplant
- KKS-Anlagen geplant
- Schutzstreifen (dingliche Sicherung)
- TS-Punkt mit Nr., Winkel u. Koordinate
- Kilometrierung km 00+00
- Schilderpfahl (SPf)
- Schilderpfahl mit Messkontakt (MK)
- Arbeitsstreifen

0 10 20 30 40 50 Meter

Rev.	Datum	Änderung

Geplante Gastransportleitung AUGUSTA von Wertingen nach Kötz
Planunterlagen zum Planfeststellungsverfahren (PF-V)

Trassierungsplan Lage

Leitung 5100 (WK51)
DN 700 MOP 100
Schutzstreifen 10 m

Weishaupt Planungen GmbH
Planung und Bauüberwachung

im Auftrag der bayernets energie transport systeme

Bundesland: Bayern	Regierungsbezirk: Schwaben	Landkreis: Günzburg			
	Datum	Name	Format	Maßstab	Revision
Erstellt	27.04.2023	Döring; Hahn / WPG	DIN A3	1 : 1.000	0
Geprüft	27.04.2023	Thiele / WPG	Planname		Blatt-Nr.
Freigegeben	27.04.2023	Ambs / bayernets	WK5100_GP_TP_TG_		076_Ü

Geobasisdaten: Bayerische Vermessungsverwaltung

Anschluss-Blatt-Nr.: ##

WK5100_GP_TP_TG_230427-WPG.dwg

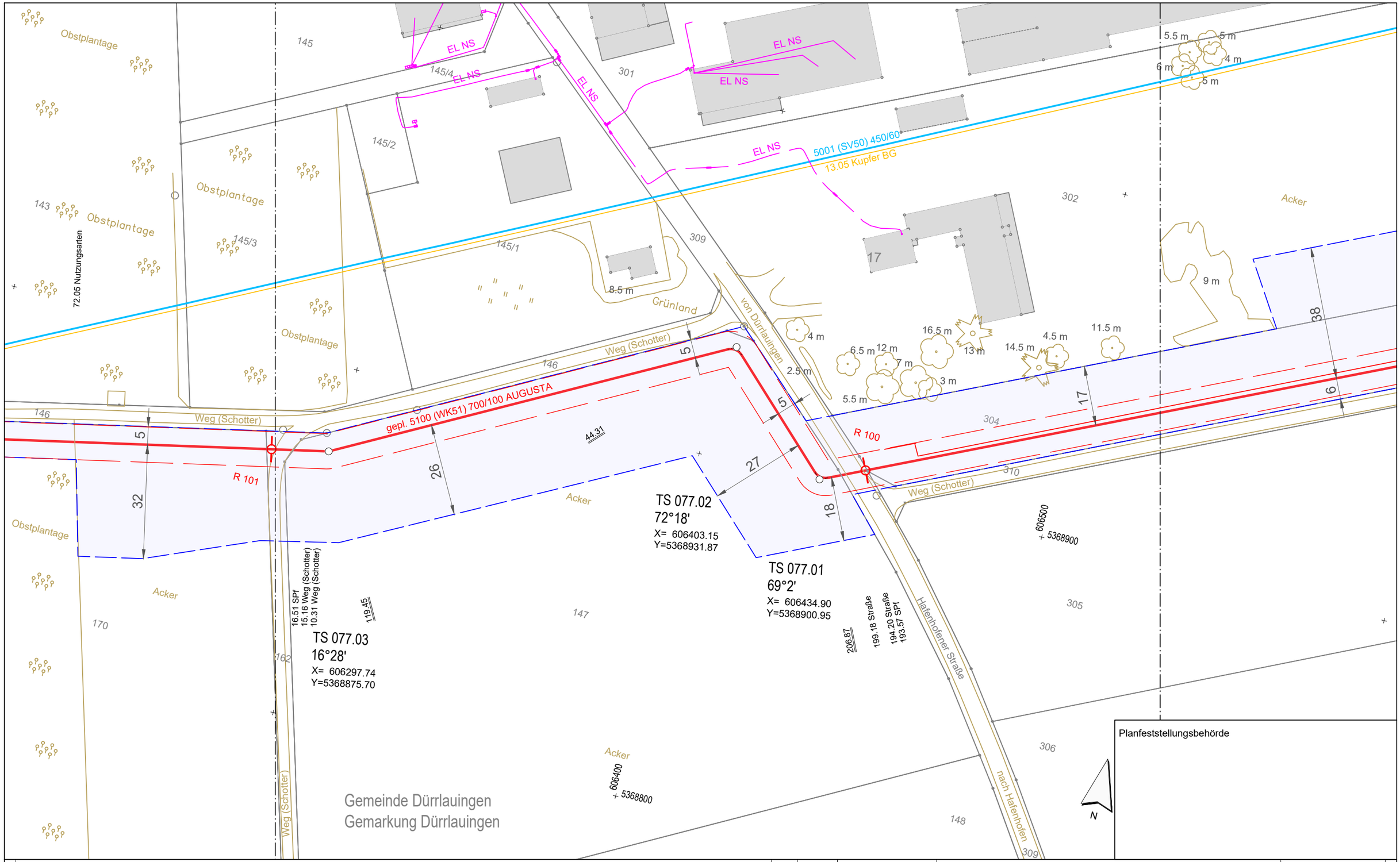

Planfeststellungsbehörde

Legende (themenbezogene Auswahl zum vorliegenden Plan; weitere Verwendungen gemäß Symbol-/ Zeichenverzeichnis):

- Gemarkung
- Flurstücks-Grenze
- Topografie
- Fremdleitungen
- Bestand Gas bayernets
- Gastransportleitung geplant
- KKS-Anlagen geplant
- Schutzstreifen (dingliche Sicherung)
- TS-Punkt mit Nr., Winkel u. Koordinate
- Kilometrierung km 00+00
- Schilderpfahl (SPf)
- Schilderpfahl mit Messkontakt (MK)
- Arbeitsstreifen

0 10 20 30 40 50 Meter

Rev.	Datum	Änderung

Geplante Gastransportleitung AUGUSTA von Wertingen nach Kötz
Planunterlagen zum Planfeststellungsverfahren (PF-V)

Trassierungsplan Lage

Leitung 5100 (WK51)
DN 700 MOP 100
Schutzstreifen 10 m

Weishaupt Planungen GmbH
Planung und Bauüberwachung

im Auftrag der bayernets energie transport systeme

Bundesland: Bayern	Regierungsbezirk: Schwaben	Landkreis: Günzburg			
	Datum	Name	Format	Maßstab	Revision
Erstellt	27.04.2023	Döring; Hahn / WPG	DIN A3	1 : 1.000	0
Geprüft	27.04.2023	Thiele / WPG	Planname		Blatt-Nr.
Freigegeben	27.04.2023	Ambs / bayernets	WK5100_GP_TP_TG		077

Geobasisdaten: Bayerische Vermessungsverwaltung

Anschluss-Blatt-Nr.: 78

Anschluss-Blatt-Nr.: 76

WK5100_GP_TP_TG_250305_0+T_WPG.dwg

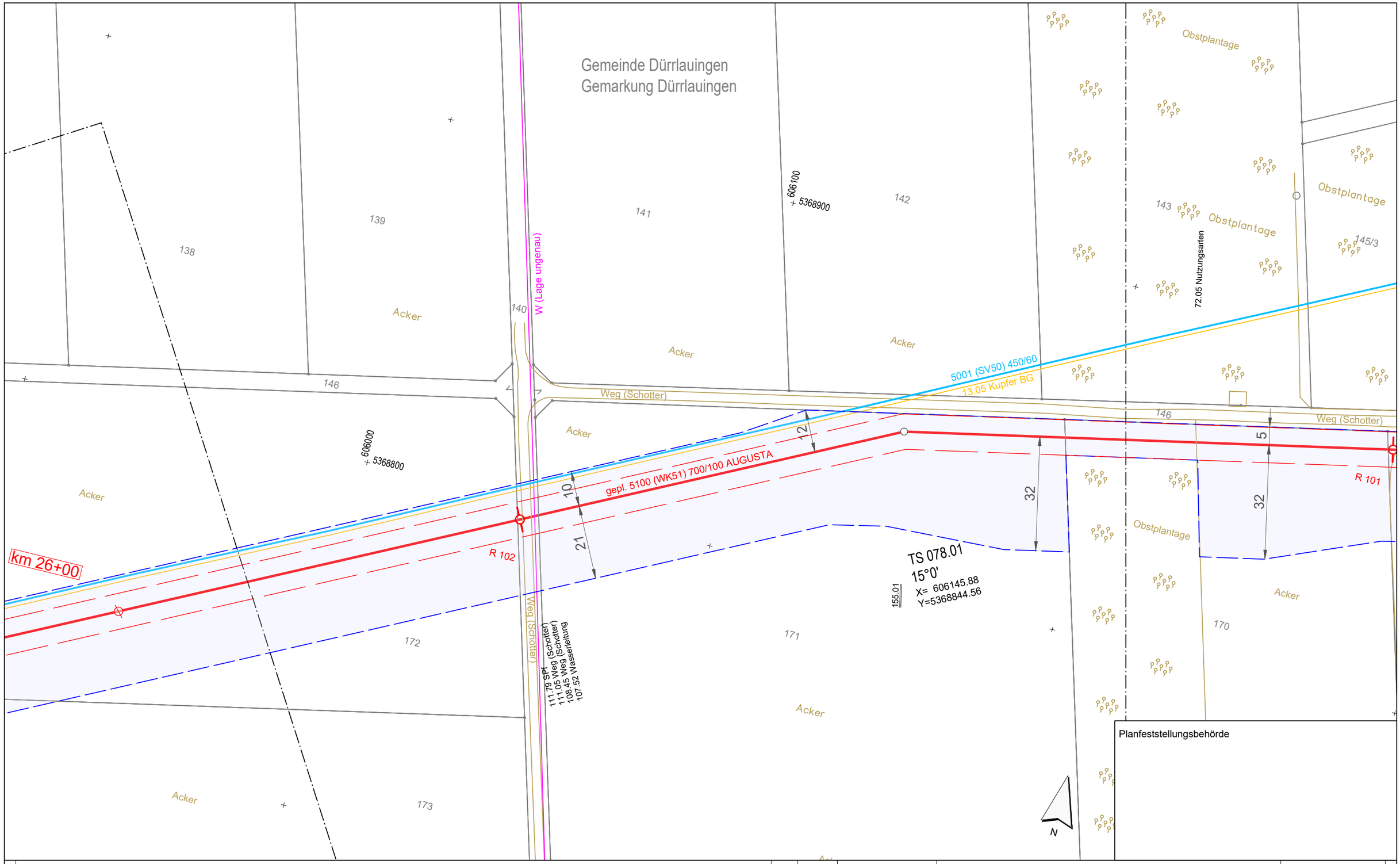

Anschluss-Blatt-Nr.: 79

Legende (themenbezogene Auswahl zum vorliegenden Plan; weitere Verwendungen gemäß Symbol-/ Zeichenverzeichnis):

- Gemarkung
- Flurstücks-Grenze
- Topografie
- Fremdleitungen
- Bestand Gas bayernets
- Gastransportleitung geplant
- KKS-Anlagen geplant
- Schutzstreifen (dingliche Sicherung)
- TS-Punkt mit Nr., Winkel u. Koordinate
- Kilometrierung (km 00+00)
- Schilderpfahl (SPf)
- Schilderpfahl mit Messkontakt (MK)
- Arbeitsstreifen

0 10 20 30 40 50 Meter

Rev.	Datum	Änderung

Geplante Gastransportleitung AUGUSTA von Wertingen nach Kötz
Planunterlagen zum Planfeststellungsverfahren (PF-V)

Trassierungsplan Lage

Leitung 5100 (WK51)
DN 700 MOP 100
Schutzstreifen 10 m

Weishaupt Planungen GmbH
Planung und Bauüberwachung

im Auftrag der bayernets
energie für transport. gemeinsam

Bundesland: Bayern	Regierungsbezirk: Schwaben	Landkreis: Günzburg			
	Datum	Name	Format	Maßstab	Revision
Erstellt	27.04.2023	Döring; Hahn / WPG	DIN A3	1 : 1.000	0
Geprüft	27.04.2023	Thiele / WPG	Planname		Blatt-Nr.
Freigegeben	27.04.2023	Ambs / bayernets	WK5100_GP_TP_TG		078

Geobasisdaten: Bayerische Vermessungsverwaltung

Anschluss-Blatt-Nr.: 77

WK5100_GP_TP_TG_250305_0+T_WPG.dwg

251.21 Weg (Schotter)
248.82 Weg (Schotter)
246.95 Zaun
208.87 Zaun
Weg (Schotter)
209
Grünland
214
210
Acker
211
212
136
137
146
135
172
173
174
208
200
207
605700
5368700
605800
5368600
26.32 BOK
24.77 SPf
24.20 BUK
23.59 Straße
18.32 Straße
von Dürrlauingen
TS 079.01
4°40'
X= 605849.05
Y=5368696.02
km 26+00
Banderder
TE 6
TE 5
TE 4
TE 3
TE 2
TE 1
MK 77
16
13
10
21
5001 (SV50) 450/60
13.05 Kupfer BG
gepl. 5100 (WK51) 700/100 AUGUSTA
R 103
331.92
14 m
14 m
12.5 m
15 m
14.5 m
14 m
11.5 m
11.5 m
W (Lage ungenau)
nach Konzenberg
Gemeinde Dürrlauingen
Gemarkung Dürrlauingen
N

Planfeststellungsbehörde

Anschluss-Blatt-Nr.: 80

Legende (themenbezogene Auswahl zum vorliegenden Plan; weitere Verwendungen gemäß Symbol-/ Zeichenverzeichnis):

- Gemarkung
- Flurstücks-Grenze
- Topografie
- Fremdleitungen
- Bestand Gas bayernets
- Gastransportleitung geplant
- KKS-Anlagen geplant
- Schutzstreifen (dingliche Sicherung)
- TS-Punkt mit Nr., Winkel u. Koordinate
- Kilometrierung km 00+00
- Schilderpfahl (SPf)
- Schilderpfahl mit Messkontakt (MK)
- Arbeitsstreifen

0 10 20 30 40 50 Meter

Rev.	Datum	Änderung

Geplante Gastransportleitung AUGUSTA von Wertingen nach Kötz
Planunterlagen zum Planfeststellungsverfahren (PF-V)

Trassierungsplan Lage

Leitung 5100 (WK51)
DN 700 MOP 100
Schutzstreifen 10 m

Weishaupt Planungen GmbH
Planung und Bauüberwachung

im Auftrag der bayernets energie transport systeme

Bundesland: Bayern	Regierungsbezirk: Schwaben	Landkreis: Günzburg			
	Datum	Name	Format	Maßstab	Revision
Erstellt	27.04.2023	Döring; Hahn / WPG	DIN A3	1 : 1.000	0
Geprüft	27.04.2023	Thiele / WPG	Planname		Blatt-Nr.
Freigegeben	27.04.2023	Ambs / bayernets	WK5100_GP_TP_TG		079

Geobasisdaten: Bayerische Vermessungsverwaltung

Anschluss-Blatt-Nr.: 78

WK5100_GP_TP_TG_250305_Ü+T_WPG.dwg

Gemeinde Dürrlauingen
Gemarkung Dürrlauingen

Gemeinde Haldenwang
Gemarkung Konzenberg

605400
5368500

605500
5368400

519.83 SPf
518.81 Weg (unbef.)
514.92 Weg (unbef.)

415.42 Weg (unbef.)
412.02 Weg (unbef.)

287.43 BOK/Graben
284.73 Grabensohle
282.18 SPf
280.68 BOK/Graben
280.68 Straße
276.36 Straße
273.92 Wasserleitung

251.21 Weg (Schotter)
248.82 Weg (Schotter)
246.95 Zaun

208.87 Zaun

Acker
Grünland
Graben
Weg (unbef.)
Weg (Schotter)

5001 (SV50) 450/60
13.05 Kupfer BG
gepl. 5100 (WK51) 700/100 AUGUSTA

R 105
R 76
MK 104
W (Lage ungenau)
ES
500B
400B

Ok496.69
So496.19
26.38‰
Ok496.83
So496.33
Ok501.56
So501.16
22.38‰
Ok501.71
So501.31

17 m
14.5 m
15 m
10.5 m
12 m
11 m
14 m
14 m
12.5 m
10
21

Planfeststellungsbehörde

N

Legende (themenbezogene Auswahl zum vorliegenden Plan; weitere Verwendungen gemäß Symbol-/ Zeichenverzeichnis):

- Gemarkung
- Flurstücks-Grenze
- Topografie
- Fremdleitungen
- Bestand Gas bayernets
- Gastransportleitung geplant
- KKS-Anlagen geplant
- Schutzstreifen (dingliche Sicherung)
- TS-Punkt mit Nr., Winkel u. Koordinate
- Kilometrierung km 00+00
- Schilderpfahl (SPf)
- Schilderpfahl mit Messkontakt (MK)
- Arbeitsstreifen

0 10 20 30 40 50 Meter

Rev.	Datum	Änderung

Geplante Gastransportleitung AUGUSTA von Wertingen nach Kötz
Planunterlagen zum Planfeststellungsverfahren (PF-V)

Trassierungsplan Lage

Leitung 5100 (WK51)
DN 700 MOP 100
Schutzstreifen 10 m

Weishaupt Planungen GmbH
Planung und Bauüberwachung

im Auftrag der bayernets
energie transport systeme

Bundesland: Bayern	Regierungsbezirk: Schwaben	Landkreis: Günzburg			
	Datum	Name	Format	Maßstab	Revision
Erstellt	27.04.2023	Döring; Hahn / WPG	DIN A3	1 : 1.000	0
Geprüft	27.04.2023	Thiele / WPG	Planname		Blatt-Nr.
Freigegeben	27.04.2023	Ambs / bayernets	WK5100_GP_TP_TG		080

Geobasisdaten: Bayerische Vermessungsverwaltung

Anschluss-Blatt-Nr.: 81

Anschluss-Blatt-Nr.: 79

WK5100_GP_TP_TG_250305_0+T_WPG.dwg

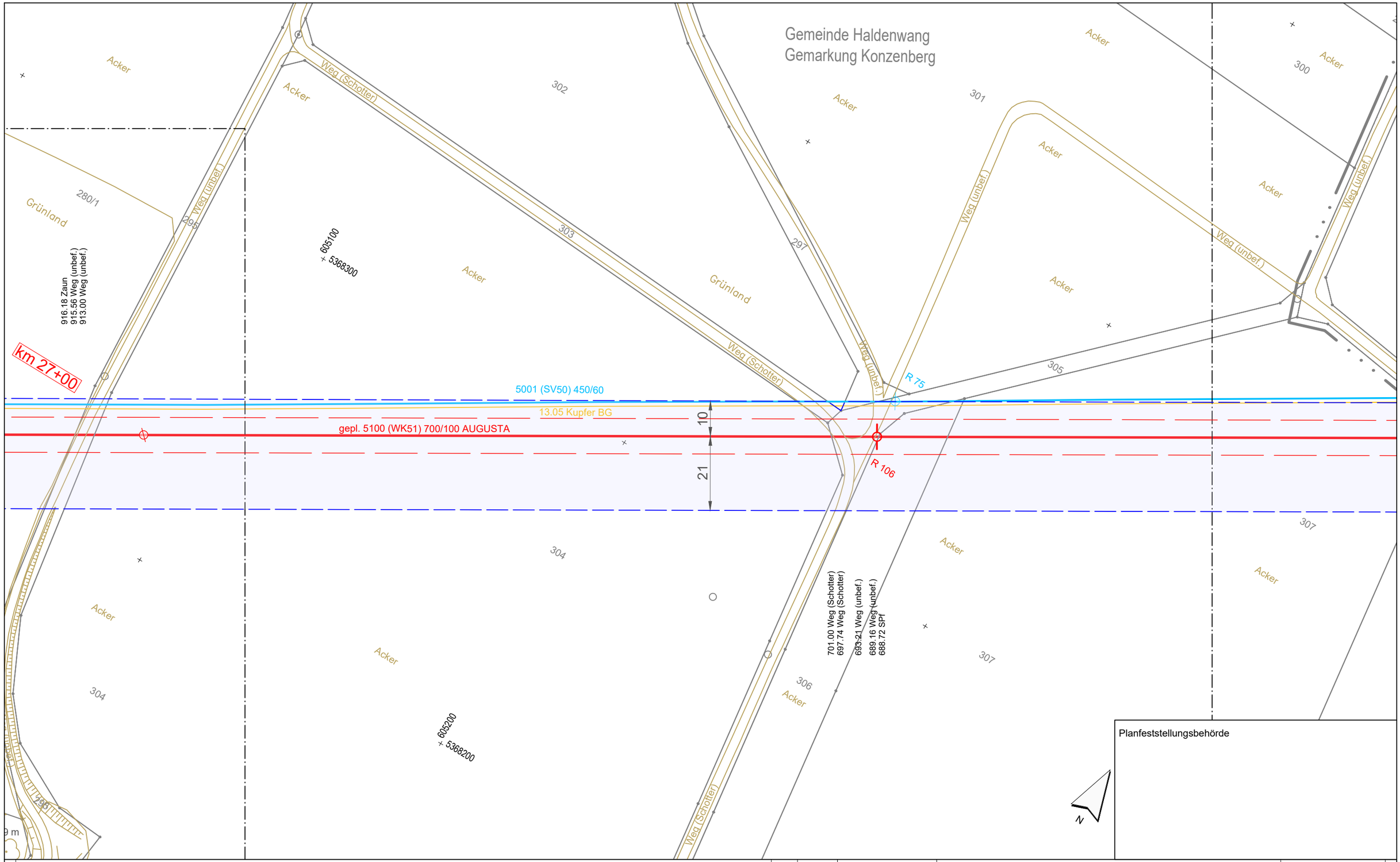

Planfeststellungsbehörde

Anschluss-Blatt-Nr.: 82

Legende (themenbezogene Auswahl zum vorliegenden Plan; weitere Verwendungen gemäß Symbol-/ Zeichenverzeichnis):

- Gemarkung
- Flurstücks-Grenze
- Topografie
- Fremdleitungen
- Bestand Gas bayernets
- Gastransportleitung geplant
- KKS-Anlagen geplant
- Schutzstreifen (dingliche Sicherung)
- TS-Punkt mit Nr., Winkel u. Koordinate
- Kilometrierung km 00+00
- Schilderpfahl (SPf)
- Schilderpfahl mit Messkontakt (MK)
- Arbeitsstreifen

0 10 20 30 40 50 Meter

Rev.	Datum	Änderung

Geplante Gastransportleitung AUGUSTA von Wertingen nach Kötz
Planunterlagen zum Planfeststellungsverfahren (PF-V)

Trassierungsplan Lage

Leitung 5100 (WK51)
DN 700 MOP 100
Schutzstreifen 10 m

Weishaupt Planungen GmbH
Planung und Bauüberwachung

im Auftrag der bayernets energie transport systeme

Bundesland: Bayern	Regierungsbezirk: Schwaben	Landkreis: Günzburg			
	Datum	Name	Format	Maßstab	Revision
Erstellt	27.04.2023	Döring; Hahn / WPG	DIN A3	1 : 1.000	0
Geprüft	27.04.2023	Thiele / WPG	Planname		Blatt-Nr.
Freigegeben	27.04.2023	Ambs / bayernets	WK5100_GP_TP_TG		081

Geobasisdaten: Bayerische Vermessungsverwaltung

Anschluss-Blatt-Nr.: 80

WK5100_GP_TP_TG_250305_Ü+T_WPG.dwg

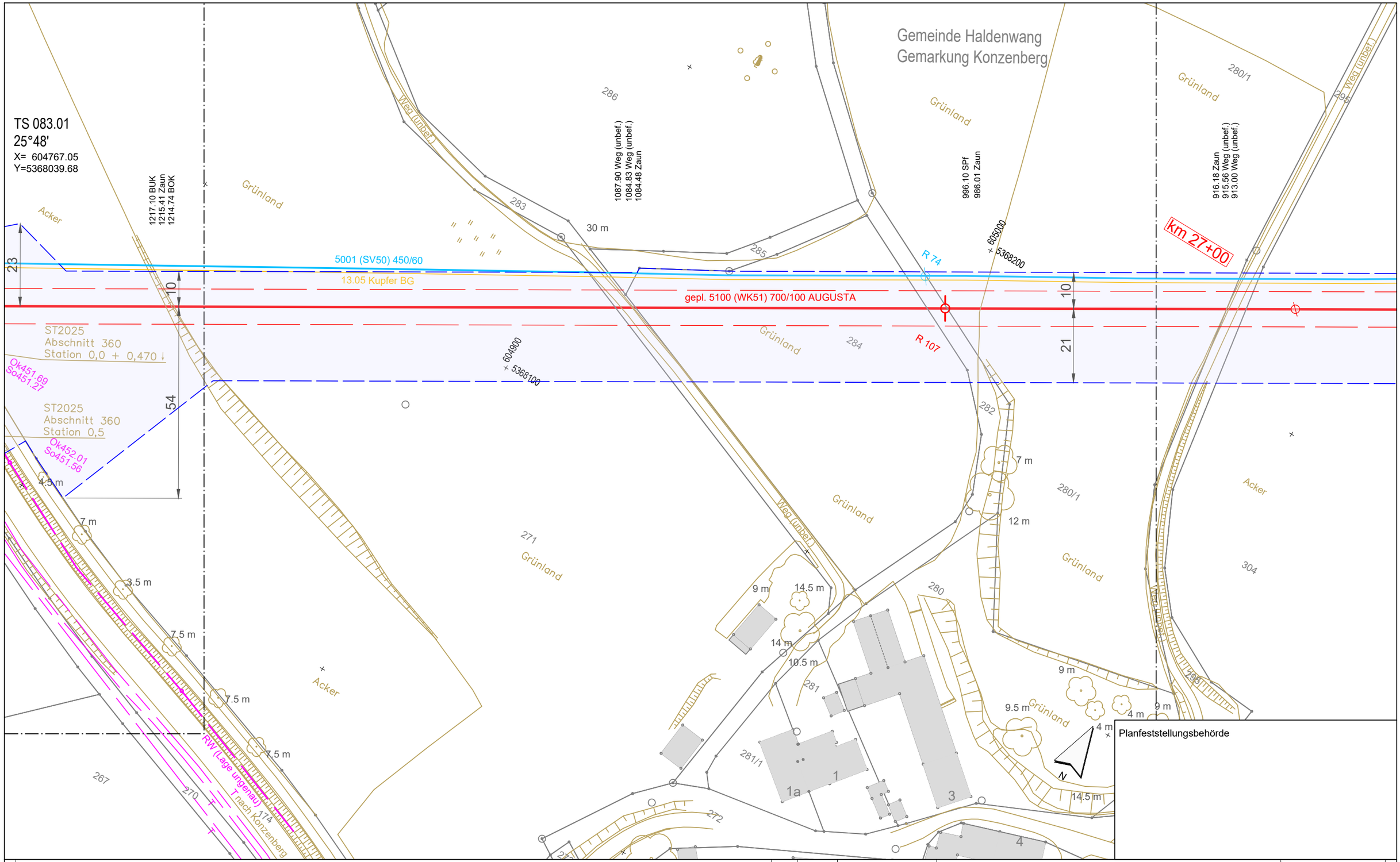

Planfeststellungsbehörde

Legende (themenbezogene Auswahl zum vorliegenden Plan; weitere Verwendungen gemäß Symbol-/ Zeichenverzeichnis):

- Gemarkung
- Flurstücks-Grenze
- Topografie
- Fremdleitungen
- Bestand Gas bayernets
- Gastransportleitung geplant
- KKS-Anlagen geplant
- Schutzstreifen (dingliche Sicherung)
- TS-Punkt mit Nr., Winkel u. Koordinate
- Kilometrierung km 00+00
- Schilderpfahl (SPf)
- Schilderpfahl mit Messkontakt (MK)
- Arbeitsstreifen

0 10 20 30 40 50 Meter

Rev.	Datum	Änderung

Geplante Gastransportleitung AUGUSTA von Wertingen nach Kötz
Planunterlagen zum Planfeststellungsverfahren (PF-V)

Trassierungsplan Lage

Leitung 5100 (WK51)
DN 700 MOP 100
Schutzstreifen 10 m

Weishaupt Planungen GmbH
Planung und Bauüberwachung

im Auftrag der bayernets
energie transport systeme

Bundesland: Bayern	Regierungsbezirk: Schwaben	Landkreis: Günzburg			
	Datum	Name	Format	Maßstab	Revision
Erstellt	27.04.2023	Döring; Hahn / WPG	DIN A3	1 : 1.000	0
Geprüft	27.04.2023	Thiele / WPG	Planname		Blatt-Nr.
Freigegeben	27.04.2023	Ambs / bayernets	WK5100_GP_TP_TG		082

Geobasisdaten: Bayerische Vermessungsverwaltung

Anschluss-Blatt-Nr.: 83

Anschluss-Blatt-Nr.: 81

WK5100_GP_TP_TG_250305_0+T_WPG.dwg

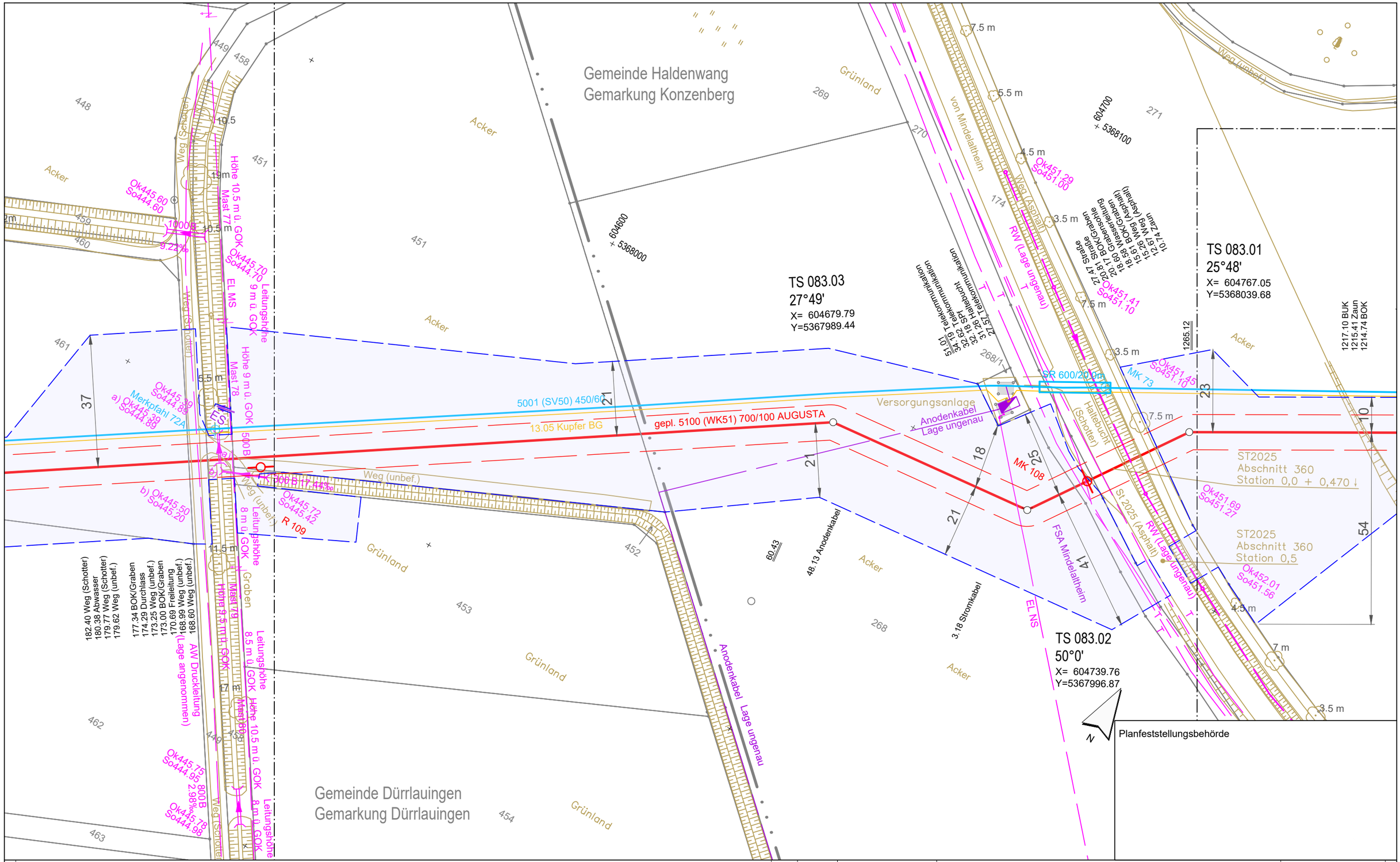

Legende (themenbezogene Auswahl zum vorliegenden Plan; weitere Verwendungen gemäß Symbol-/ Zeichenverzeichnis):

- Gemarkung
- Flurstücks-Grenze
- Topografie
- Fremdleitungen
- Bestand Gas bayernets
- Gastransportleitung geplant
- KKS-Anlagen geplant
- Schutzstreifen (dingliche Sicherung)
- TS-Punkt mit Nr., Winkel u. Koordinate
- Kilometrierung (km 00+00)
- Schilderpfahl (SPf)
- Schilderpfahl mit Messkontakt (MK)
- Arbeitsstreifen

0 10 20 30 40 50 Meter

Rev.	Datum	Änderung

Geplante Gastransportleitung AUGUSTA von Wertingen nach Kötz
Planunterlagen zum Planfeststellungsverfahren (PF-V)

Trassierungsplan Lage

Leitung 5100 (WK51)
DN 700 MOP 100
Schutzstreifen 10 m

Weishaupt Planungen GmbH
Planung und Bauüberwachung

im Auftrag der bayernets energie transport systeme

Bundesland: Bayern | Regierungsbezirk: Schwaben | Landkreis: Günzburg

	Datum	Name	Format	Maßstab	Revision
Erstellt	27.04.2023	Döring; Hahn / WPG	DIN A3	1 : 1.000	0
Geprüft	27.04.2023	Thiele / WPG	Planname		Blatt-Nr.
Freigegeben	27.04.2023	Ambs / bayernets	WK5100_GP_TP_TG		083

Geobasisdaten: Bayerische Vermessungsverwaltung

Anschluss-Blatt-Nr.: 84

Anschluss-Blatt-Nr.: 82

WK5100_GP_TP_TG_250305_Ü+T_WPG.dwg

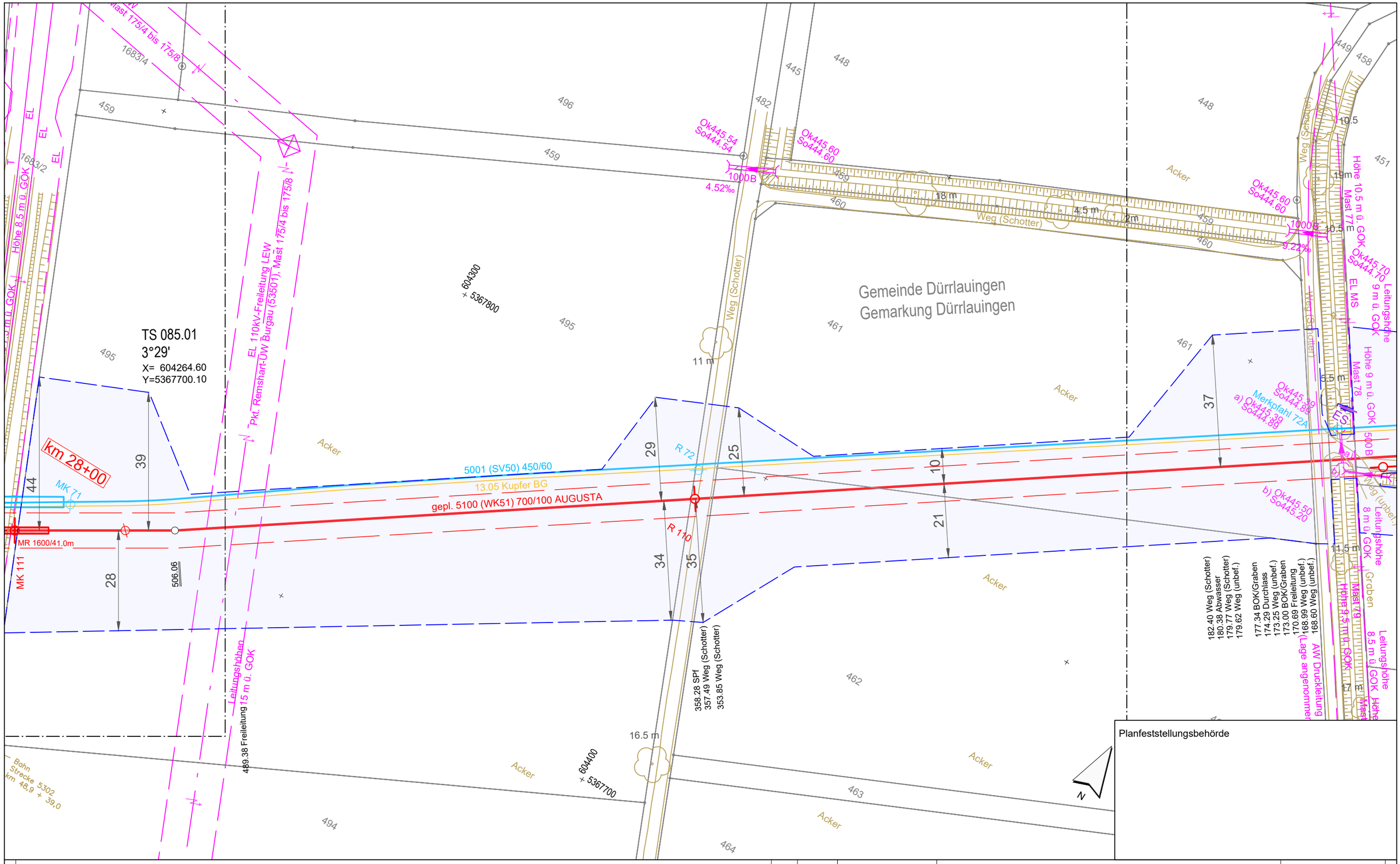

Legende (themenbezogene Auswahl zum vorliegenden Plan; weitere Verwendungen gemäß Symbol-/ Zeichenverzeichnis):

- Gemarkung
- Flurstücks-Grenze
- Topografie
- Fremdleitungen
- Bestand Gas bayernets
- Gastransportleitung geplant
- KKS-Anlagen geplant
- Schutzstreifen (dingliche Sicherung)
- TS-Punkt mit Nr., Winkel u. Koordinate
- Kilometrierung (km 00+00)
- Schilderpfahl (SPf)
- Schilderpfahl mit Messkontakt (MK)
- Arbeitsstreifen

0 10 20 30 40 50 Meter

Rev.	Datum	Änderung

Geplante Gastransportleitung AUGUSTA von Wertingen nach Kötz
Planunterlagen zum Planfeststellungsverfahren (PF-V)

Trassierungsplan Lage

Leitung 5100 (WK51)
DN 700 MOP 100
Schutzstreifen 10 m

Weishaupt Planungen GmbH
Planung und Bauüberwachung

im Auftrag der bayernets

Bundesland: Bayern	Regierungsbezirk: Schwaben	Landkreis: Günzburg			
	Datum	Name	Format	Maßstab	Revision
Erstellt	27.04.2023	Döring; Hahn / WPG	DIN A3	1 : 1.000	0
Geprüft	27.04.2023	Thiele / WPG	Planname		Blatt-Nr.
Freigegeben	27.04.2023	Ambs / bayernets	WK5100_GP_TP_TG		084

Geobasisdaten: Bayerische Vermessungsverwaltung

Anschluss-Blatt-Nr.: 85

Anschluss-Blatt-Nr.: 83

WK5100_GP_TP_TG_250305_Ü+T_WPG.dwg

TEKTUR

Gemeinde Dürrlauingen
Gemarkung Mindelaltheim

Gemeinde Dürrlauingen
Gemarkung Dürrlauingen

nach Mindelaltheim
von Burgau
nach Mindelaltheim
Weg (Schotter)
Erlenbach
Acker
Grünland
Brücken-Bauwerk
GZ11
Abschnitt 120
Station 1,0 + 0,248
TW Lage ungenau
Sickerschacht Lage ungenau
Pk447.33
Sp446.16
Pkt. Remg.
EEV-Freileitung LEW Burgau (5350) Mast 175/4 bis 175/8
Höhe 8,5 m ü. GOK
Leitungshöhe 7,5 m ü. GOK
EL
T
TS 085.01
3°29'
X= 604264.60
Y=5367700.10
TS 085.02
3°07'
X= 604131.99
Y=5367619.20
604000
5367600
604100
5367700
km 28+00
km 00+00
MK 114
MK 111
MK 71
R 70
R 113
R 112
5001 (SV50) 450/60
13.05 Kupfer BG
gepl. 5100 (WK51) 700/100 AUGUSTA
SR 600/46.0m
Mantelrohr entfällt (geändertes Bauverfahren-Microtunnel)
188.73 BOK
187.38 BUK
185.67 Weg (Asphalt)
212.14
184.73 Telekommunikation
182.62 Weg (Asphalt)
149.40 BOK/Graben
145.07 Uferlinie
141.63 Uferlinie
137.08 BOK/Graben
136.80 SPf
136.08 Weg (Schotter)
133.04 Weg (Schotter)
155.34
506.06
65.89 SPf
65.48 Telekommunikation
64.46 BUK
63.46 Telekommunikation
63.36 BOK
60.98 BUK
60.02 BOK
59.10 Gleis/Schiene
58.38 Gleis/Achse
57.65 Gleis/Schiene
54.97 Gleis/Schiene
54.24 Gleis/Achse
53.52 Gleis/Schiene
51.99 BOK
51.17 BUK
47.95 SPf
47.40 BOK
46.46 Telekommunikation
46.31 BUK
Hochwasserschutz !
Beidseitig der Mindel (Gewässer erster Ordnung) sind Lagerungsrippen für Oberboden, Aushub u.ä. mittels regelmäßiger Unterbrechungen zur Vermeidung einer Stauwirkung auszubilden.

Planfeststellungsbehörde

Legende (themenbezogene Auswahl zum vorliegenden Plan; weitere Verwendungen gemäß Symbol-/ Zeichenverzeichnis):

- Gemarkung
- Flurstücks-Grenze
- Topografie
- Fremdleitungen
- Bestand Gas bayernets
- Gastransportleitung geplant
- KKS-Anlagen geplant
- Schutzstreifen (dingliche Sicherung)
- TS-Punkt mit Nr., Winkel u. Koordinate
- Kilometrierung km 00+00
- Schilderpfahl (SPf)
- Schilderpfahl mit Messkontakt (MK)
- Arbeitsstreifen

0 10 20 30 40 50 Meter

Rev.	Datum	Änderung
01	21.06.24	Mantelrohr entfällt (geändertes Bauverfahren-Microtunnel)

Geplante Gastransportleitung AUGUSTA von Wertingen nach Kötz
Planunterlagen zum Planfeststellungsverfahren (PF-V)

Trassierungsplan Lage

Leitung 5100 (WK51)
DN 700 MOP 100
Schutzstreifen 10 m

Weishaupt Planungen GmbH
Planung und Bauüberwachung

im Auftrag der bayernets energie transport systeme

Bundesland: Bayern	Regierungsbezirk: Schwaben	Landkreis: Günzburg			
	Datum	Name	Format	Maßstab	Revision
Erstellt	27.04.2023	Döring; Hahn / WPG	DIN A3	1 : 1.000	01
Geprüft	27.04.2023	Thiele / WPG	Planname		Blatt-Nr.
Freigegeben	27.04.2023	Ambs / bayernets	WK5100_GP_TP_TG_TEKTUR		085

Geobasisdaten: Bayerische Vermessungsverwaltung

Anschluss-Blatt-Nr.: 86

Anschluss-Blatt-Nr.: 84

WK5100_GP_TP_TG_250305_Ü+T_WPG.dwg

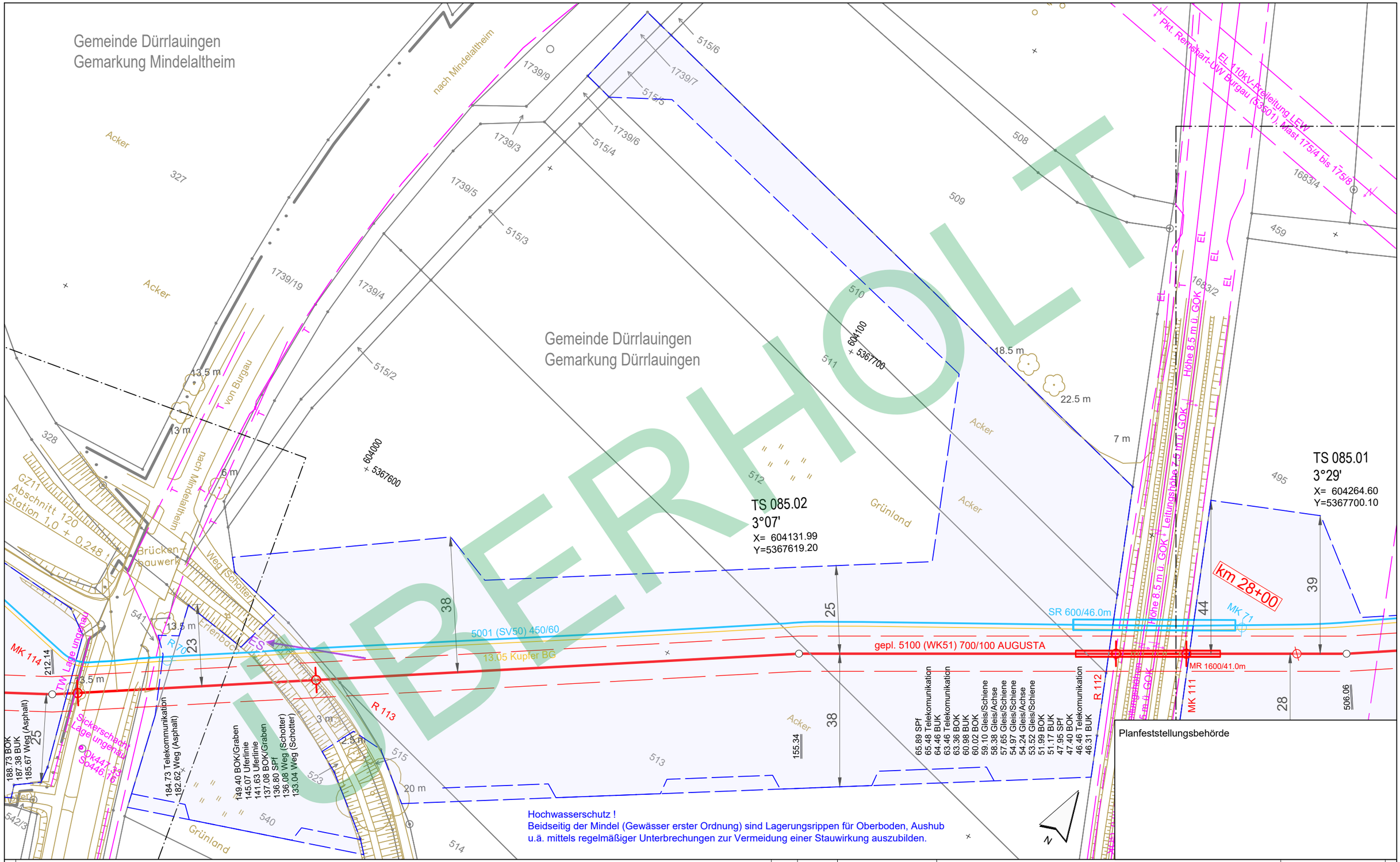

Legende (themenbezogene Auswahl zum vorliegenden Plan; weitere Verwendungen gemäß Symbol-/ Zeichenverzeichnis):

- Gemarkung
- Flurstücks-Grenze
- Topografie
- Fremdleitungen
- Bestand Gas bayernets
- Gastransportleitung geplant
- KKS-Anlagen geplant
- Schutzstreifen (dingliche Sicherung)
- TS-Punkt mit Nr., Winkel u. Koordinate
- Kilometrierung km 00+00
- Schilderpfahl (SPf)
- Schilderpfahl mit Messkontakt (MK)
- Arbeitsstreifen

0 10 20 30 40 50 Meter

Anschluss-Blatt-Nr.: ##

Rev.	Datum	Änderung

Geplante Gastransportleitung AUGUSTA von Wertingen nach Kötz
Planunterlagen zum Planfeststellungsverfahren (PF-V)

Trassierungsplan Lage

Leitung 5100 (WK51)
DN 700 MOP 100
Schutzstreifen 10 m

Weishaupt Planungen GmbH
Planung und Bauüberwachung

im Auftrag der bayernets
energie transport systeme

Bundesland: Bayern	Regierungsbezirk: Schwaben	Landkreis: Günzburg			
	Datum	Name	Format	Maßstab	Revision
Erstellt	27.04.2023	Döring; Hahn / WPG	DIN A3	1 : 1.000	0
Geprüft	27.04.2023	Thiele / WPG	Planname		Blatt-Nr.
Freigegeben	27.04.2023	Ambs / bayernets	WK5100_GP_TP_TG		085_Ü

Geobasisdaten: Bayerische Vermessungsverwaltung

- überholt -

Anschluss-Blatt-Nr.: ##

WK5100_GP_TP_TG_250305_Ü+T_WPG.dwg

TEKTUR

Gemeinde Dürrlauingen
Gemarkung Mindelaltheim

Gemeinde Burgau
Gemarkung Burgau

Gemeinde Dürrlauingen
Gemarkung Dürrlauingen

5001 (SV50) 450/60
13.05 Kupfer BG
Kraftwerk
R 69
Merkpfahl 68B
Merkpfahl 68A
Grünland
Weg (unbef.)
Weg (Schotter)
Bei der Riedmühle
GZ11
Abschnitt 120
Station 1,0 + 0,248
Brücken bauwerk
Erlenbach
Weg (Schotter)
Ok444.22
Ok444.00
Acker
Mindel
Mindel km 9,5 + 0,239
Weg (unbef.)
Weg (Schotter)
RW 1000 B
44.47 Wasser
50.36 Wasser
MK 114
MK 116
R 114a
R 115
R 116a
Ablaufleitung DN 200
ES
gepl. 5100 (WK51) 700/100 AUGUSTA
MR 1600/84.7m
SPF MK116 - Standort angepasst
SPF R115 - Standort angepasst
TS 086.02
13°8'
X= 603861.26
Y=5367445.07
TS 086.01
5°09'
X= 603957.18
Y=5367499.03
TS 086.03
7°43'
X= 603772.45
Y=5367419.22
TW-Lage unbekannt
TW-Lage ungenau
Sickerschacht Lage ungenau
Ok447.33
So446.16
Ok447.28
So446.20
Ok447.41
So446.28
Ok448.94
So447.13
WSP Mindel
447.95
Datum: 03.09.2020
86.92 SPf
86.61 Weg (unbef.)
83.80 Weg (unbef.)
77.50 Nutzungsarten
76.04 BUK
69.42 BOK
66.35 SPf
65.97 BOK/Graben
64.51 Uferlinie
40.06 Uferlinie
37.76 SPf
37.47 BOK/Graben
37.21 Weg (Schotter)
34.18 Weg (Schotter)
33.63 Nutzungsarten
33.40 BOK
30.00 BUK
10.05 Nutzungsarten
00.00 SPf
GZ 11 (Asphalt)
von Burgau
Weg (Asphalt)
N

Hochwasserschutz !
Beidseitig der Mindel (Gewässer erster Ordnung) sind Lagerungsrippen für Oberboden, Aushub u.ä. mittels regelmäßiger Unterbrechungen zur Vermeidung einer Stauwirkung auszubilden.

Planfeststellungsbehörde

Legende (themenbezogene Auswahl zum vorliegenden Plan; weitere Verwendungen gemäß Symbol-/ Zeichenverzeichnis):

- Gemarkung
- Flurstücks-Grenze
- Topografie
- Fremdleitungen
- Bestand Gas bayernets
- Gastransportleitung geplant
- KKS-Anlagen geplant
- Schutzstreifen (dingliche Sicherung)
- TS-Punkt mit Nr., Winkel u. Koordinate
- Kilometrierung km 00+00
- Schilderpfahl (SPf)
- Schilderpfahl mit Messkontakt (MK)
- Arbeitsstreifen

0 10 20 30 40 50 Meter

Rev.	Datum	Änderung
01	21.06.24	Wasserleitung an GZ11 ergänzt, Erg. Schilderpfähle

Geplante Gastransportleitung AUGUSTA von Wertingen nach Kötz
Planunterlagen zum Planfeststellungsverfahren (PF-V)

Trassierungsplan Lage

Leitung 5100 (WK51)
DN 700 MOP 100
Schutzstreifen 10 m

Weishaupt Planungen GmbH
Planung und Bauüberwachung
im Auftrag der bayernets energie transport systeme

Bundesland: Bayern	Regierungsbezirk: Schwaben	Landkreis: Günzburg			
	Datum	Name	Format	Maßstab	Revision
Erstellt	27.04.2023	Döring; Hahn / WPG	DIN A3	1 : 1.000	01
Geprüft	27.04.2023	Thiele / WPG	Planname		Blatt-Nr.
Freigegeben	27.04.2023	Ambs / bayernets	WK5100_GP_TP_TG_TEKTUR		086

Geobasisdaten: Bayerische Vermessungsverwaltung

Anschluss-Blatt-Nr.: 87
Anschluss-Blatt-Nr.: 85

WK5100_GP_TP_TG_250305_Ü+T_WPG.dwg

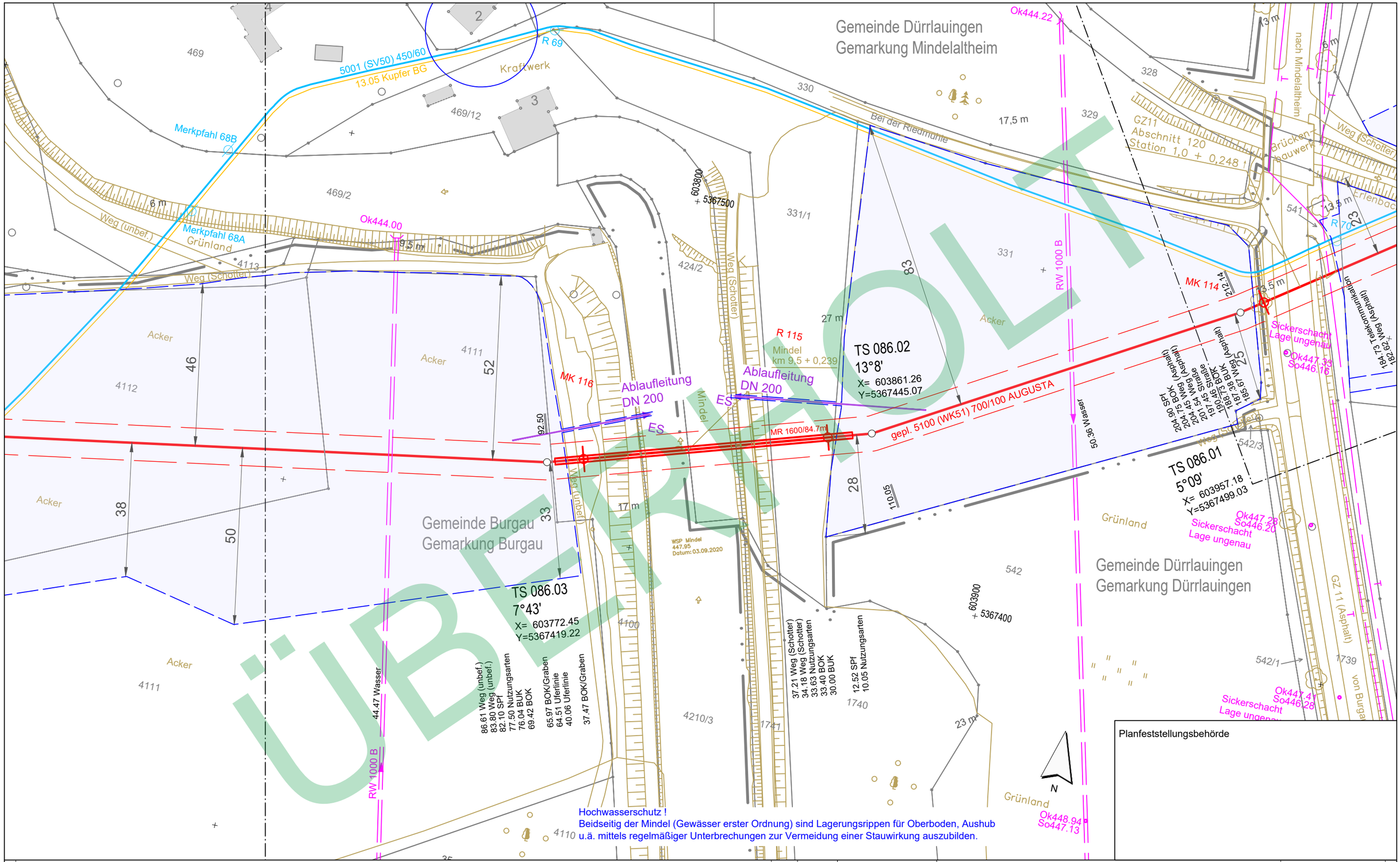

ÜBERHOLT

Planfeststellungsbehörde

Legende (themenbezogene Auswahl zum vorliegenden Plan; weitere Verwendungen gemäß Symbol-/ Zeichenverzeichnis):

- Gemarkung
- Flurstücks-Grenze
- Topografie
- Fremdleitungen
- Bestand Gas bayernets
- Gastransportleitung geplant
- KKS-Anlagen geplant
- Schutzstreifen (dingliche Sicherung)
- TS-Punkt mit Nr., Winkel u. Koordinate
- Kilometrierung km 00+00
- Schilderpfahl (SPf)
- Schilderpfahl mit Messkontakt (MK)
- Arbeitsstreifen

0 10 20 30 40 50 Meter

Anschluss-Blatt-Nr.: ##

Rev.	Datum	Änderung

Geplante Gastransportleitung AUGUSTA von Wertingen nach Kötz
Planunterlagen zum Planfeststellungsverfahren (PF-V)

Trassierungsplan Lage

Leitung 5100 (WK51)
DN 700 MOP 100
Schutzstreifen 10 m

Weishaupt Planungen GmbH
Planung und Bauüberwachung

im Auftrag der bayernets energie transport systeme

Bundesland: Bayern	Regierungsbezirk: Schwaben	Landkreis: Günzburg			
	Datum	Name	Format	Maßstab	Revision
Erstellt	27.04.2023	Döring; Hahn / WPG	DIN A3	1 : 1.000	0
Geprüft	27.04.2023	Thiele / WPG	Planname		Blatt-Nr.
Freigegeben	27.04.2023	Ambs / bayernets	WK5100_GP_TP_TG		086_Ü

Geobasisdaten: Bayerische Vermessungsverwaltung

- überholt

Anschluss-Blatt-Nr.: ##

WK5100_GP_TP_TG_250305_Ü+T_WPG.dwg

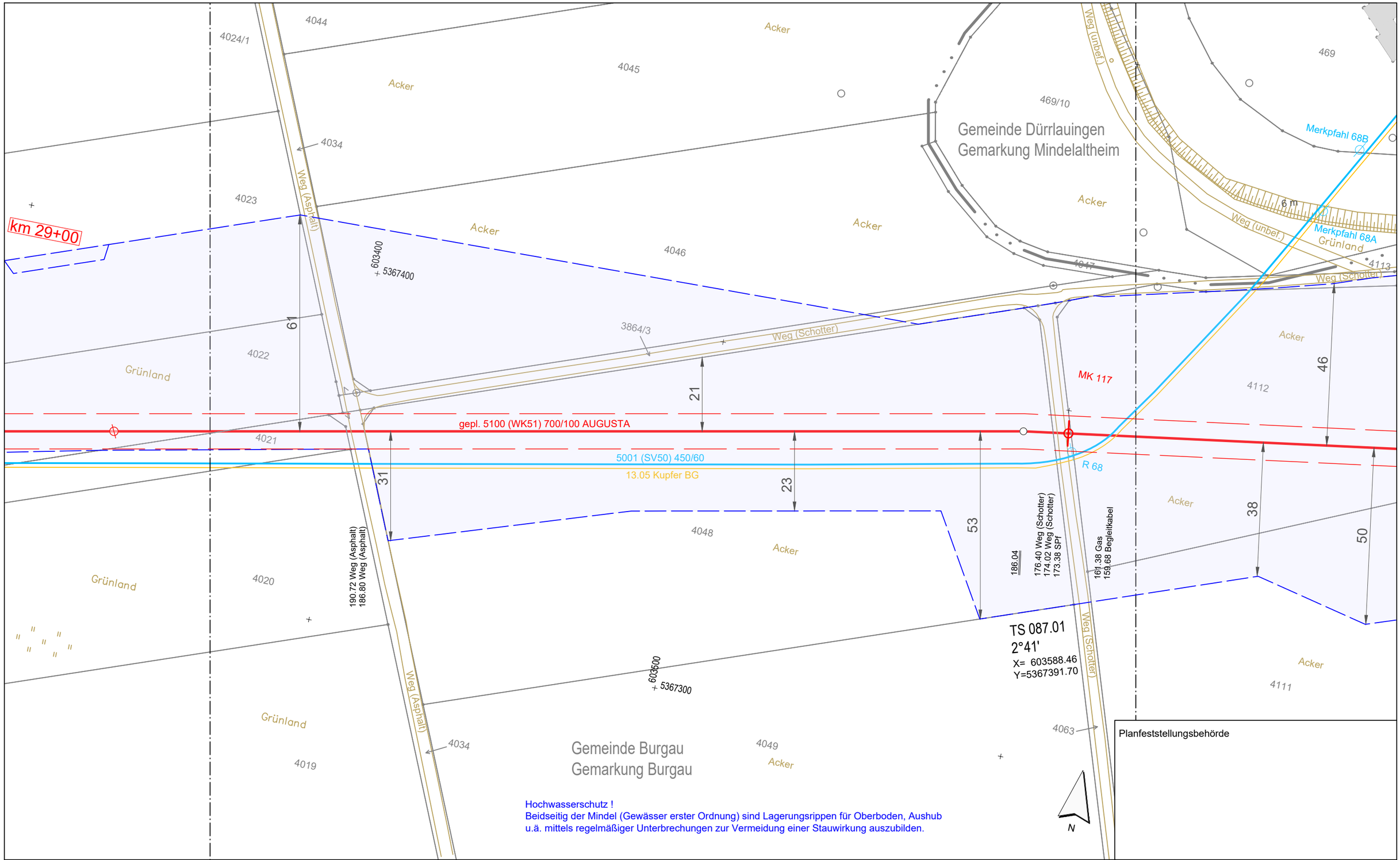

Hochwasserschutz !
Beidseitig der Mindel (Gewässer erster Ordnung) sind Lagerungsrippen für Oberboden, Aushub u.ä. mittels regelmäßiger Unterbrechungen zur Vermeidung einer Stauwirkung auszubilden.

Planfeststellungsbehörde

Anschluss-Blatt-Nr.: 88

Legende (themenbezogene Auswahl zum vorliegenden Plan; weitere Verwendungen gemäß Symbol-/ Zeichenverzeichnis):

- Gemarkung
- Flurstücks-Grenze
- Topografie
- Fremdleitungen
- Bestand Gas bayernets
- Gastransportleitung geplant
- KKS-Anlagen geplant
- Schutzstreifen (dingliche Sicherung)
- TS-Punkt mit Nr., Winkel u. Koordinate
- Kilometrierung km 00+00
- Schilderpfahl (SPf)
- Schilderpfahl mit Messkontakt (MK)
- Arbeitsstreifen

0 10 20 30 40 50 Meter

Rev.	Datum	Änderung

Geplante Gastransportleitung AUGUSTA von Wertingen nach Kötz
Planunterlagen zum Planfeststellungsverfahren (PF-V)

Trassierungsplan Lage

Leitung 5100 (WK51)
DN 700 MOP 100
Schutzstreifen 10 m

Weishaupt Planungen GmbH
Planung und Bauüberwachung

im Auftrag der bayernets

Bundesland: Bayern	Regierungsbezirk: Schwaben	Landkreis: Günzburg			
	Datum	Name	Format	Maßstab	Revision
Erstellt	27.04.2023	Döring; Hahn / WPG	DIN A3	1 : 1.000	0
Geprüft	27.04.2023	Thiele / WPG	Planname		Blatt-Nr.
Freigegeben	27.04.2023	Ambs / bayernets	WK5100_GP_TP_TG		087

Geobasisdaten: Bayerische Vermessungsverwaltung

Anschluss-Blatt-Nr.: 86

WK5100_GP_TP_TG_250305_Ü+T_WPG.dwg

TEKTUR

Gemeinde Burgau
Gemarkung Burgau

km 29+00

Ok445.13
So444.88
RW 250 B
2.00‰
Ok445.19
So444.89
~~R 118~~ Schilderpfahl entfällt
Ok445.36
So445.03
RW 250 B
30.49‰
Ok445.36
So445.14
Ok445.48
So445.14
RW 300 B
2.03‰
Ok445.56
So445.19
Ok445.57
RW 200 PVC
Ok445.87
So445.44

440.29 Weg (Schotter)
437.12 Weg (Schotter)
437.00 BOK/Graben
~~436.60 SPf~~
435.12 Grabensohle
433.66 BOK/Graben

12 m

39
34
25
10
9

gepl. 5100 (WK51) 700/100 AUGUSTA
5001 (SV50) 450/60
13.05 Kupfer BG

Weg (Schotter)
Graben

603200 / 5367400
603300 / 5367300

Hochwasserschutz !
Beidseitig der Mindel (Gewässer erster Ordnung) sind Lagerungsrippen für Oberboden, Aushub u.ä. mittels regelmäßiger Unterbrechungen zur Vermeidung einer Stauwirkung auszubilden.

Planfeststellungsbehörde

N

Legende (themenbezogene Auswahl zum vorliegenden Plan; weitere Verwendungen gemäß Symbol-/ Zeichenverzeichnis):

- Gemarkung
- Flurstücks-Grenze
- Topografie
- Fremdleitungen
- Bestand Gas bayernets
- Gastransportleitung geplant
- KKS-Anlagen geplant
- Schutzstreifen (dingliche Sicherung)
- TS-Punkt mit Nr., Winkel u. Koordinate
- Kilometrierung km 00+00
- Schilderpfahl (SPf)
- Schilderpfahl mit Messkontakt (MK)
- Arbeitsstreifen

0 10 20 30 40 50 Meter

Anschluss-Blatt-Nr.: 89

Rev.	Datum	Änderung
01	21.06.24	Spf gelöscht

Geplante Gastransportleitung AUGUSTA von Wertingen nach Kötz
Planunterlagen zum Planfeststellungsverfahren (PF-V)

Trassierungsplan Lage

Leitung 5100 (WK51)
DN 700 MOP 100
Schutzstreifen 10 m

Weishaupt Planungen GmbH
Planung und Bauüberwachung

im Auftrag der bayernets

Bundesland: Bayern	Regierungsbezirk: Schwaben	Landkreis: Günzburg			
	Datum	Name	Format	Maßstab	Revision
Erstellt	27.04.2023	Döring; Hahn / WPG	DIN A3	1 : 1.000	01
Geprüft	27.04.2023	Thiele / WPG	Planname		Blatt-Nr.
Freigegeben	27.04.2023	Ambs / bayernets	WK5100_GP_TP_TG_TEKTUR		088

Geobasisdaten: Bayerische Vermessungsverwaltung

Anschluss-Blatt-Nr.: 87

WK5100_GP_TP_TG_250305_Ü+T_WPG.dwg

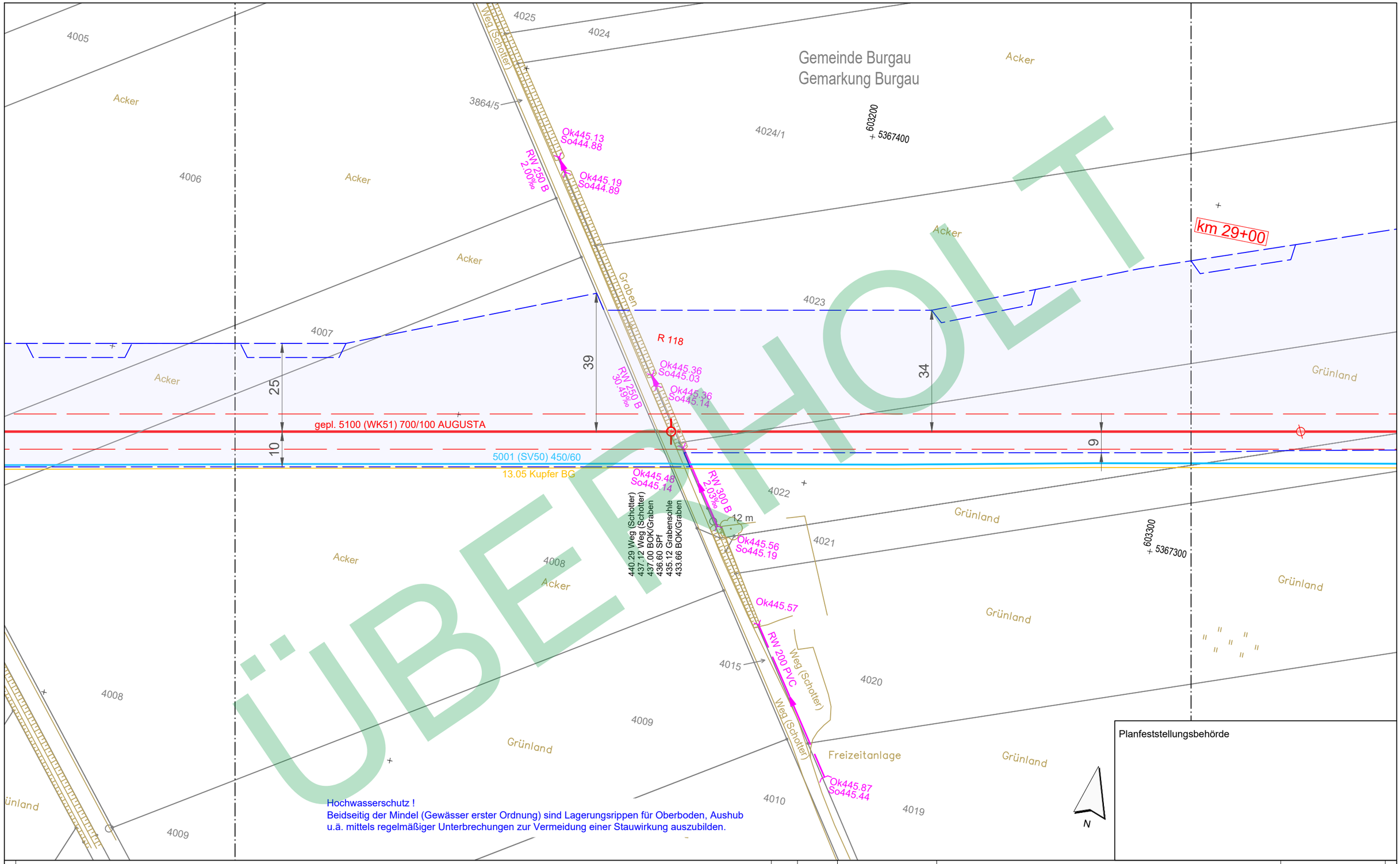

Hochwasserschutz !
Beidseitig der Mindel (Gewässer erster Ordnung) sind Lagerungsrippen für Oberboden, Aushub u.ä. mittels regelmäßiger Unterbrechungen zur Vermeidung einer Stauwirkung auszubilden.

Planfeststellungsbehörde

Legende (themenbezogene Auswahl zum vorliegenden Plan; weitere Verwendungen gemäß Symbol-/ Zeichenverzeichnis):

- Gemarkung
- Flurstücks-Grenze
- Topografie
- Fremdleitungen
- Bestand Gas bayernets
- Gastransportleitung geplant
- KKS-Anlagen geplant
- Schutzstreifen (dingliche Sicherung)
- TS-Punkt mit Nr., Winkel u. Koordinate
- Kilometrierung km 00+00
- Schilderpfahl (SPf)
- Schilderpfahl mit Messkontakt (MK)
- Arbeitsstreifen

0 10 20 30 40 50 Meter

Anschluss-Blatt-Nr.: ##

Rev.	Datum	Änderung

Geplante Gastransportleitung AUGUSTA von Wertingen nach Kötz
Planunterlagen zum Planfeststellungsverfahren (PF-V)

Trassierungsplan Lage

Leitung 5100 (WK51)
DN 700 MOP 100
Schutzstreifen 10 m

Weishaupt Planungen GmbH
Planung und Bauüberwachung

im Auftrag der bayernets energie transport systeme

Bundesland: Bayern	Regierungsbezirk: Schwaben	Landkreis: Günzburg			
	Datum	Name	Format	Maßstab	Revision
Erstellt	27.04.2023	Döring; Hahn / WPG	DIN A3	1 : 1.000	0
Geprüft	27.04.2023	Thiele / WPG	Planname		Blatt-Nr.
Freigegeben	27.04.2023	Ambs / bayernets	WK5100_GP_TP_TG_		088_Ü

Geobasisdaten: Bayerische Vermessungsverwaltung

- überholt -

Anschluss-Blatt-Nr.: ##

WK5100_GP_TP_TG_250305_Ü+T_WPG.dwg

Gemeinde Burgau
Gemarkung Burgau

gepl. 5100 (WK51) 700/100 AUGUSTA
5001 (SV50) 450/60
13.05 Kupfer BG

TS 089.01
10°31'
X= 602731.36
Y=5367222.09

Ok445.36
So444.76
RW 600 B
Ok444.61
So443.64
Ok444.69
So443.99
RW 500 B
1.82‰
Ok444.81
So444.00
R 119
R 67

26.89 Weg (Schotter)
25.41 Telekommunikation
24.01 Weg (Schotter)
27.29 Telekommunikation

665.35 BOK/Graben
664.10 Uferlinie
662.67 Uferlinie
661.05 SPT
660.85 BOK/Graben
660.85 Weg (unbef.)
656.05 Weg (unbef.)

Mast 86
Höhe 12 m ü. GOK
EL MS
Leitungshöhe 8 m ü. GOK
RW (Lage angenommen)
GZ 31 (Asphalt)
Weg (Schotter)
Weg (unbef.)
Graben
Grünland
Acker
nach Burgau

Hochwasserschutz !
Beidseitig der Mindel (Gewässer erster Ordnung) sind Lagerungsrippen für Oberboden, Aushub u.ä. mittels regelmäßiger Unterbrechungen zur Vermeidung einer Stauwirkung auszubilden.

Planfeststellungsbehörde

Legende (themenbezogene Auswahl zum vorliegenden Plan; weitere Verwendungen gemäß Symbol-/ Zeichenverzeichnis):

- Gemarkung
- Flurstücks-Grenze
- Topografie
- Fremdleitungen
- Bestand Gas bayernets
- Gastransportleitung geplant
- KKS-Anlagen geplant
- Schutzstreifen (dingliche Sicherung)
- TS-Punkt mit Nr., Winkel u. Koordinate
- Kilometrierung km 00+00
- Schilderpfahl (SPf)
- Schilderpfahl mit Messkontakt (MK)
- Arbeitsstreifen

0 10 20 30 40 50 Meter

Rev.	Datum	Änderung

Geplante Gastransportleitung AUGUSTA von Wertingen nach Kötz
Planunterlagen zum Planfeststellungsverfahren (PF-V)

Trassierungsplan Lage

Leitung 5100 (WK51)
DN 700 MOP 100
Schutzstreifen 10 m

Weishaupt Planungen GmbH
Planung und Bauüberwachung

im Auftrag der bayernets

Bundesland: Bayern	Regierungsbezirk: Schwaben	Landkreis: Günzburg			
	Datum	Name	Format	Maßstab	Revision
Erstellt	27.04.2023	Döring; Hahn / WPG	DIN A3	1 : 1.000	0
Geprüft	27.04.2023	Thiele / WPG	Planname		Blatt-Nr.
Freigegeben	27.04.2023	Ambs / bayernets	WK5100_GP_TP_TG		089

Geobasisdaten: Bayerische Vermessungsverwaltung

Anschluss-Blatt-Nr.: 90

Anschluss-Blatt-Nr.: 88

WK5100_GP_TP_TG_250305_0+T_WPG.dwg

TEKTUR

Gemeinde Rettenbach
Gemarkung Remshart

TS 090.01
70°27'
X= 602539.47
Y=5367219.82

TS 090.03
24°02'
X= 602451.56
Y=5367112.15

TS 090.02
53°05'
X= 602512.92
Y=5367142.13

a) ST2024
Abschnitt 245
Station 0,0
b) GZ31
Abschnitt 120
Station 0,0

Gemeinde Burgau
Gemarkung Burgau

km 30+00

ST2024
Abschnitt 230
Station 1,0 + 0,329 ↑

GZ31
Abschnitt 120
Station 0,0 + 0,041 ↓

5001 (SV50) 450/60
13.01 Kupfer BG
SR 600/21.0 m
MK 66
MK 120
MK 121
R 65
R 122
EL 110kV-Freileitung (53001)
Pkt. Illerberg - Pkt. Gundremmingen 4
Mast 85 bis 172 LEW
Mast 157
Höhe 28 m ü. GOK
Leitungshöhe 9.5 m ü. GOK
Leitungshöhe 15 m ü. GOK
Leitungshöhe 11.5 m ü. GOK
Mast 85/1
Höhe 14 m ü. GOK
77.20 Freileitung
155.04 Freileitung
177.88 Kabel
177.35 Kabel
gepl. 5100 (WK51) 700/100 AUGUSTA
2x EL MS
EL MS
RW
Lage angenommen
Am Remsharter Weg
Weg (Schotter)
St 2024 (Asphalt) nach Offingen
Leitplanke
Grünland
Acker
40.44 Gas
38.38 Weg (Schotter)
37.24 Begleitkabel
35.59 Weg (Schotter)
34.01 BUK
33.15 SPf
30.01 BOK
29.21 Straße
24.33 Straße
22.92 Straße
17.52 Straße
15.62 BOK
13.90 BUK
11.48 Wasser
11.46 RW
2.75 SPf
56.48 Begleitkabel
54.78 Gas
54.25 Weg (Asphalt)
50.59 BOK/Graben
50.07 SPf
48.87 Graben/sohle
48.68 Wasser
46.00 BOK/Graben
45.69 Straße
32.31 Straße
30.04 SPf
27.78 Weg (Schotter)
24.51 Weg (Schotter)

Planfeststellungsbehörde

Legende (themenbezogene Auswahl zum vorliegenden Plan; weitere Verwendungen gemäß Symbol-/ Zeichenverzeichnis):

- Gemarkung
- Flurstücks-Grenze
- Topografie
- Fremdleitungen
- Bestand Gas bayernets
- Gastransportleitung geplant
- KKS-Anlagen geplant
- Schutzstreifen (dingliche Sicherung)
- TS-Punkt mit Nr., Winkel u. Koordinate
- Kilometrierung km 00+00
- Schilderpfahl (SPf)
- Schilderpfahl mit Messkontakt (MK)
- Arbeitsstreifen

0 10 20 30 40 50 Meter

Rev.	Datum	Änderung
01	21.06.24	Änderung Beschriftung Leitungskreuzung RW-Kanal

Geplante Gastransportleitung AUGUSTA von Wertingen nach Kötz
Planunterlagen zum Planfeststellungsverfahren (PF-V)

Trassierungsplan Lage

Leitung 5100 (WK51)
DN 700 MOP 100
Schutzstreifen 10 m

Weishaupt Planungen GmbH
Planung und Bauüberwachung

im Auftrag der bayernets energie transport systeme

Bundesland: Bayern	Regierungsbezirk: Schwaben	Landkreis: Günzburg			
	Datum	Name	Format	Maßstab	Revision
Erstellt	27.04.2023	Döring; Hahn / WPG	DIN A3	1 : 1.000	01
Geprüft	27.04.2023	Thiele / WPG	Planname		Blatt-Nr.
Freigegeben	27.04.2023	Ambs / bayernets	WK5100_GP_TP_TG_TEKTUR		090

Geobasisdaten: Bayerische Vermessungsverwaltung

Anschluss-Blatt-Nr.: 91

Anschluss-Blatt-Nr.: 89

WK5100_GP_TP_TG_250305_Ü+T_WPG.dwg

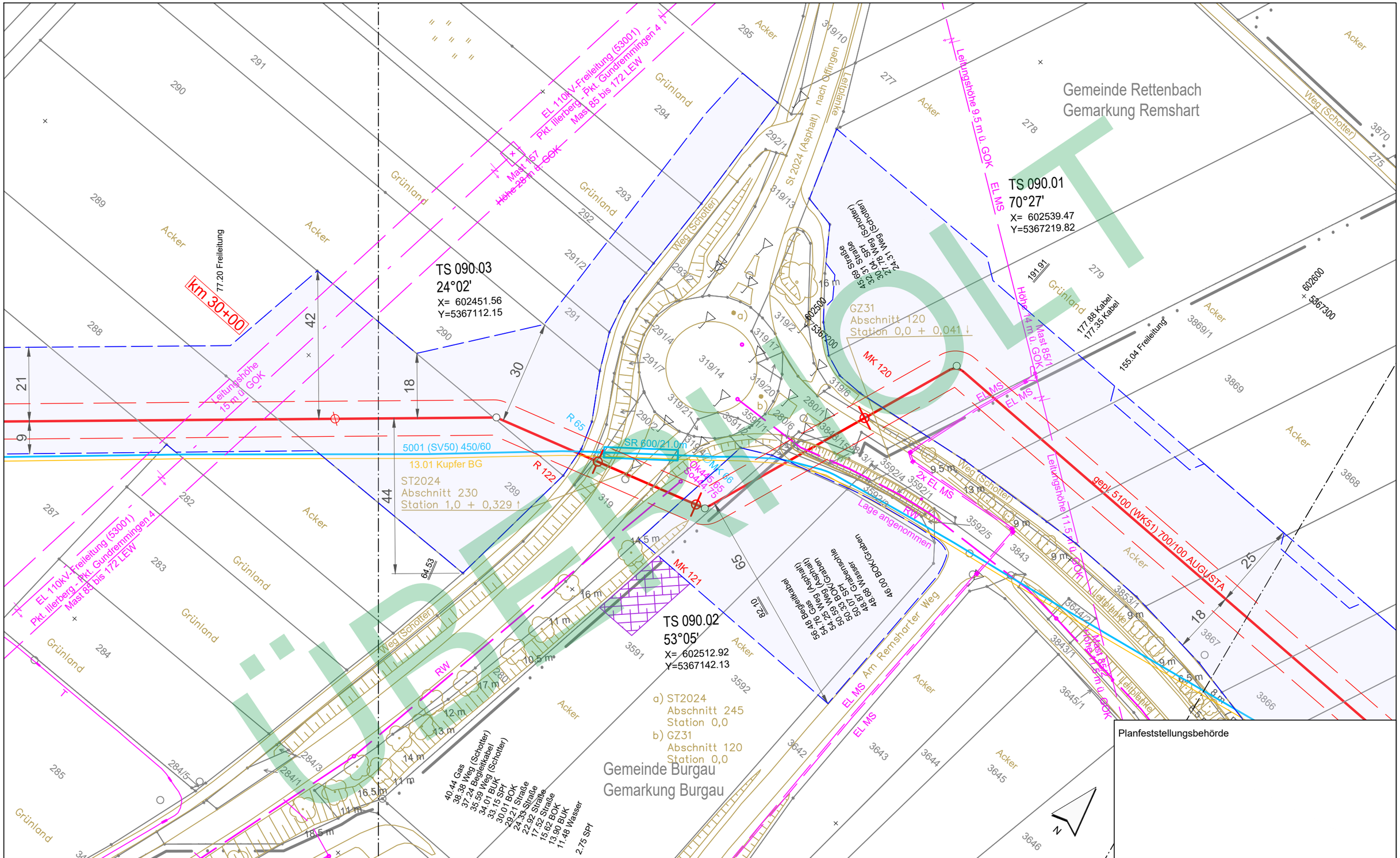

ÜBERHOLT

Legende (themenbezogene Auswahl zum vorliegenden Plan; weitere Verwendungen gemäß Symbol-/ Zeichenverzeichnis):

- Gemarkung
- Flurstücks-Grenze
- Topografie
- Fremdleitungen
- Bestand Gas bayernets
- Gastransportleitung geplant
- KKS-Anlagen geplant
- Schutzstreifen (dingliche Sicherung)
- TS-Punkt mit Nr., Winkel u. Koordinate
- Kilometrierung (km 00+00)
- Schilderpfahl (SPf)
- Schilderpfahl mit Messkontakt (MK)
- Arbeitsstreifen

0 10 20 30 40 50 Meter

Rev.	Datum	Änderung

Geplante Gastransportleitung AUGUSTA von Wertingen nach Kötz
Planunterlagen zum Planfeststellungsverfahren (PF-V)

Weishaupt Planungen GmbH
Planung und Bauüberwachung

im Auftrag der bayernets energie transport systeme

Trassierungsplan Lage

Leitung 5100 (WK51)
DN 700 MOP 100
Schutzstreifen 10 m

Bundesland: Bayern | Regierungsbezirk: Schwaben | Landkreis: Günzburg

	Datum	Name	Format	Maßstab	Revision
Erstellt	27.04.2023	Döring; Hahn / WPG	DIN A3	1 : 1.000	0
Geprüft	27.04.2023	Thiele / WPG	Planname		Blatt-Nr.
Freigegeben	27.04.2023	Ambs / bayernets	WK5100_GP_TP_TG_	090_Ü	

Geobasisdaten: Bayerische Vermessungsverwaltung

- überholt -

Anschluss-Blatt-Nr.: ##

Anschluss-Blatt-Nr.: ##

WK5100_GP_TP_TG_250305_Ü+T_WPG.dwg

Gemeinde Rettenbach
Gemarkung Remshart

Gemeinde Burgau
Gemarkung Burgau

313 308 309 310 311 307 307/2 306/2 306 305 242 298 290 291 289 288 287 286 285 284 283 282 3482 3481 3480 3462 3441 3442

Acker Grünland

602200 + 5367000

243.20 BOK/Graben
241.46 Graben
239.72 Graben
238.74 Weg (unbef.)

237.58 BOK/Graben
233.19 Weg (unbef.)

Remsharter Riedgraben

Weg (unbef.)

77.20 Freileitung

km 30+00

32 22 21 9 42

gepl. 5100 (WK51) 700/100 AUGUSTA

5001 (SV50) 450/60

13.01 Kupfer BG

Leitungshöhe 15 m ü. GOK

Mast 155
~~Höhe 32 m ü. GOK~~

Leitungshöhe 13 m ü. GOK

EL 110kV-Freileitung (53001)
Pkt. Illerberg - Pkt. Gundremmingen 4
Mast 85 bis 172 LEW

602300 + 5366900

Höhe 29 m ü. GOK
Mast 156

EL 110kV-Freileitung (53001)
Pkt. Illerberg - Pkt. Gundremmingen 4
Mast 83 bis 172 LEW

600B
7.02‰
Ok445.13
Sk443.78
Ok445.25
Sk443.85

Planfeststellungsbehörde

Legende (themenbezogene Auswahl zum vorliegenden Plan; weitere Verwendungen gemäß Symbol-/ Zeichenverzeichnis):

- Gemarkung
- Flurstücks-Grenze
- Topografie
- Fremdleitungen
- Bestand Gas bayernets
- Gastransportleitung geplant
- KKS-Anlagen geplant
- Schutzstreifen (dingliche Sicherung)
- TS-Punkt mit Nr., Winkel u. Koordinate
- Kilometrierung km 00+00
- Schilderpfahl (SPf)
- Schilderpfahl mit Messkontakt (MK)
- Arbeitsstreifen

0 10 20 30 40 50 Meter

Rev.	Datum	Änderung

Geplante Gastransportleitung AUGUSTA von Wertingen nach Kötz
Planunterlagen zum Planfeststellungsverfahren (PF-V)

Trassierungsplan Lage

Leitung 5100 (WK51)
DN 700 MOP 100
Schutzstreifen 10 m

Weishaupt Planungen GmbH
Planung und Bauüberwachung

im Auftrag der bayernets

Bundesland: Bayern	Regierungsbezirk: Schwaben	Landkreis: Günzburg			
	Datum	Name	Format	Maßstab	Revision
Erstellt	27.04.2023	Döring; Hahn / WPG	DIN A3	1 : 1.000	0
Geprüft	27.04.2023	Thiele / WPG	Planname		Blatt-Nr.
Freigegeben	27.04.2023	Ambs / bayernets	WK5100_GP_TP_TG		091

Geobasisdaten: Bayerische Vermessungsverwaltung

Anschluss-Blatt-Nr.: 92

Anschluss-Blatt-Nr.: 90

WK5100_GP_TP_TG_250305_0+T_WPG.dwg

TEKTUR

Planfeststellungsbehörde

Gemeinde Burgau
Gemarkung Burgau

TS 093.01
65°9'
X= 602101.32
Y=5366545.65

TS 092.01
48°15'
X= 602099.81
Y=5366804.53

gepl. 5100 (WK51) 700/100 AUGUSTA

R 124

SPF R124 - Standort angepasst

Weg (Schotter)

Weg (unbef.)

Notwasserleitung Lage unbekannt

EL 110kV-Freileitung (53001)
Pkt. Illerbeuren - Pkt. Gundremmingen 4
Mast 85 bis 172 LEW

Leitungshöhe 13 m ü. GOK

500Y (SV50) 450/60

13.01 Kupfer BG

42.90 Freileitung

13.37 Bgleitkabel

11.77 Gas

11.87 Wasser

AW AZV Lage ungenau

MK 123
AWE

ABE

464.12 Weg (Schotter)
463.19 AW AZV Mindel-Kammel
460.39 Weg (Schotter)
458.71 SPf

473.93

Mast 155
Höhe 32 m ü. GOK

Kammel

HSP Kammel
444.909
08.03.2020

Legende (themenbezogene Auswahl zum vorliegenden Plan; weitere Verwendungen gemäß Symbol-/ Zeichenverzeichnis):

- Gemarkung
- Flurstücks-Grenze
- Topografie
- Fremdleitungen
- Bestand Gas bayernets
- Gastransportleitung geplant
- KKS-Anlagen geplant
- Schutzstreifen (dingliche Sicherung)
- TS-Punkt mit Nr., Winkel u. Koordinate
- Kilometrierung km 00+00
- Schilderpfahl (SPf)
- Schilderpfahl mit Messkontakt (MK)
- Arbeitsstreifen

0 10 20 30 40 50 Meter

Rev.	Datum	Änderung
01	21.06.24	Ergänzung AW-Leitung und Beschriftung, SPF angepasst

Geplante Gastransportleitung AUGUSTA von Wertingen nach Kötz
Planunterlagen zum Planfeststellungsverfahren (PF-V)

Trassierungsplan Lage

Leitung 5100 (WK51)
DN 700 MOP 100
Schutzstreifen 10 m

Weishaupt Planungen GmbH
Planung und Bauüberwachung

im Auftrag der bayernets energie transport systeme

Bundesland: Bayern	Regierungsbezirk: Schwaben	Landkreis: Günzburg			
	Datum	Name	Format	Maßstab	Revision
Erstellt	27.04.2023	Döring; Hahn / WPG	DIN A3	1 : 1.000	01
Geprüft	27.04.2023	Thiele / WPG	Planname		Blatt-Nr.
Freigegeben	27.04.2023	Ambs / bayernets	WK5100_GP_TP_TG_TEKTUR		092

Geobasisdaten: Bayerische Vermessungsverwaltung

Anschluss-Blatt-Nr.: 93

Anschluss-Blatt-Nr.: 91

WK5100_GP_TP_TG_250305_0+T_WPG.dwg

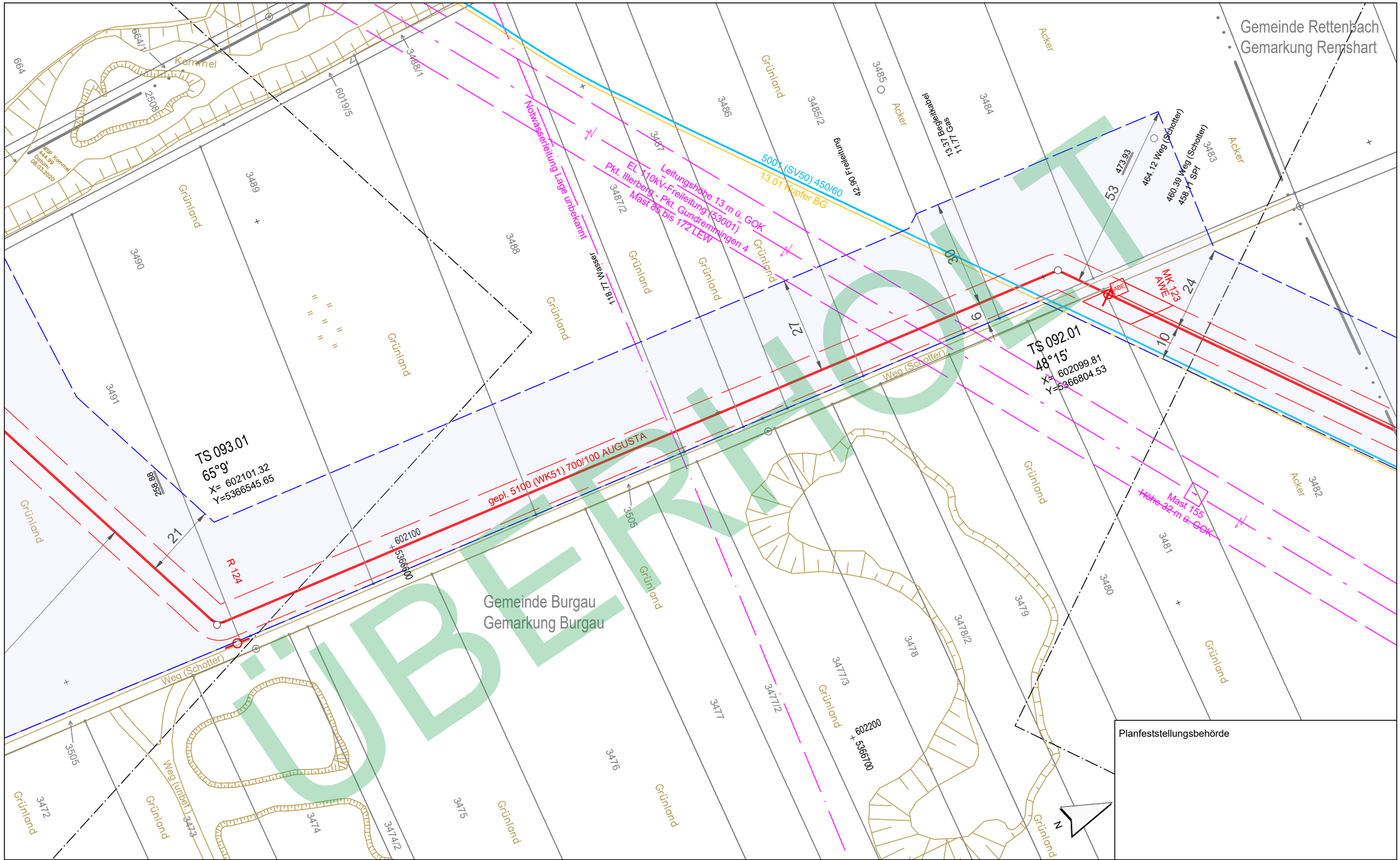

Legende (themenbezogene Auswahl zum vorliegenden Plan; weitere Verwendungen gemäß Symbol-/ Zeichenverzeichnis):

- Gemarkung
- Flurstücks-Grenze
- Topografie
- Fremdleitungen
- Bestand Gas bayernets
- Gastransportleitung geplant
- KKS-Anlagen geplant
- Schutzstreifen (dingliche Sicherung)
- TS-Punkt mit Nr., Winkel u. Koordinate
- Kilometrierung km 00+00
- Schilderpfahl (SPf)
- Schilderpfahl mit Messkontakt (MK)
- Arbeitsstreifen

0 10 20 30 40 50 Meter

Rev.	Datum	Änderung

Geplante Gastransportleitung AUGUSTA von Wertingen nach Kötz
Planunterlagen zum Planfeststellungsverfahren (PF-V)

Trassierungsplan Lage

Leitung 5100 (WK51)
DN 700 MOP 100
Schutzstreifen 10 m

Weishaupt Planungen GmbH
Planung und Bauüberwachung

im Auftrag der bayernets energie transport systeme

Bundesland: Bayern	Regierungsbezirk: Schwaben	Landkreis: Günzburg			
	Datum	Name	Format	Maßstab	Revision
Erstellt	27.04.2023	Döring; Hahn / WPG	DIN A3	1 : 1.000	0
Geprüft	27.04.2023	Thiele / WPG	Planname		Blatt-Nr.
Freigegeben	27.04.2023	Ambs / bayernets	WK5100_GP_TP_TG_		092_Ü

Geobasisdaten: Bayerische Vermessungsverwaltung

- überholt -

Anschluss-Blatt-Nr.: ##

Anschluss-Blatt-Nr.: ##

WK5100_GP_TP_TG_250305_Ü+T_WPG.dwg

TEKTUR

Gemeinde Burgau
Gemarkung Großanhausen

Mast 153
Höhe 35.5 m ü. GOK
EL 110kV Freileitung LEW
Weg (Schotter)
Acker
661/2
662
Grünland
Riedgraben
601800
5366500
14 m
Brückenbauwerk
Auchtweidgraben
647
Weg (unbef.)
665
665/2
km 31+00
39
21
10
17
19
11
40
R 125
28 m
ES
R 125a
37
26
gepl. 5100 (WK51) 700/100 AUGUSTA
Kammel
km 3,0 + 0,228
Schilderpfahl ergänzt
664
664/1
2508
WSP Kammel
444.99
Datum:
08.03.2020
3489
3490
3491
258.88
TS 093.01
65°g'
X= 602101.32
Y=5366545.65
SPF R124 - Standort angepasst
R 124
5 m
16.5 m
68
3505
3472
3492
661
660
659
648
318.43 Nutzungsarten
291.12 BOK/Graben
288.49 Uferlinie
286.41 BOK/Graben
285.58 Weg (unbef.)
282.28 Weg (unbef.)
601900
5366400
666
667
7 m
676/1
6019/5
153.37 SPf
153.15 Nutzungsarten
152.32 BOK/Graben
147.41 Uferlinie
139.16 Uferlinie
133.81 BOK/Graben
133.41 SPf
132.57 Nutzungsarten

Gemeinde Burgau
Gemarkung Burgau

N

Planfeststellungsbehörde

Legende (themenbezogene Auswahl zum vorliegenden Plan; weitere Verwendungen gemäß Symbol-/ Zeichenverzeichnis):

- Gemarkung
- Flurstücks-Grenze
- Topografie
- Fremdleitungen
- Bestand Gas bayernets
- Gastransportleitung geplant
- KKS-Anlagen geplant
- Schutzstreifen (dingliche Sicherung)
- TS-Punkt mit Nr., Winkel u. Koordinate
- Kilometrierung km 00+00
- Schilderpfahl (SPf)
- Schilderpfahl mit Messkontakt (MK)
- Arbeitsstreifen

0 10 20 30 40 50 Meter

Anschluss-Blatt-Nr.: 94

Rev.	Datum	Änderung
01	21.06.24	ein Spf ergänzt, ein Spf angepasst

Geplante Gastransportleitung AUGUSTA von Wertingen nach Kötz
Planunterlagen zum Planfeststellungsverfahren (PF-V)

Trassierungsplan Lage

Leitung 5100 (WK51)
DN 700 MOP 100
Schutzstreifen 10 m

Weishaupt Planungen GmbH
Planung und Bauüberwachung

im Auftrag der bayernets
energie transport systeme

Bundesland: Bayern	Regierungsbezirk: Schwaben	Landkreis: Günzburg			
	Datum	Name	Format	Maßstab	Revision
Erstellt	27.04.2023	Döring; Hahn / WPG	DIN A3	1 : 1.000	01
Geprüft	27.04.2023	Thiele / WPG	Planname		Blatt-Nr.
Freigegeben	27.04.2023	Ambs / bayernets	WK5100_GP_TP_TG_TEKTUR		093

Geobasisdaten: Bayerische Vermessungsverwaltung

Anschluss-Blatt-Nr.: 92

WK5100_GP_TP_TG_250305_0+T_WPG.dwg

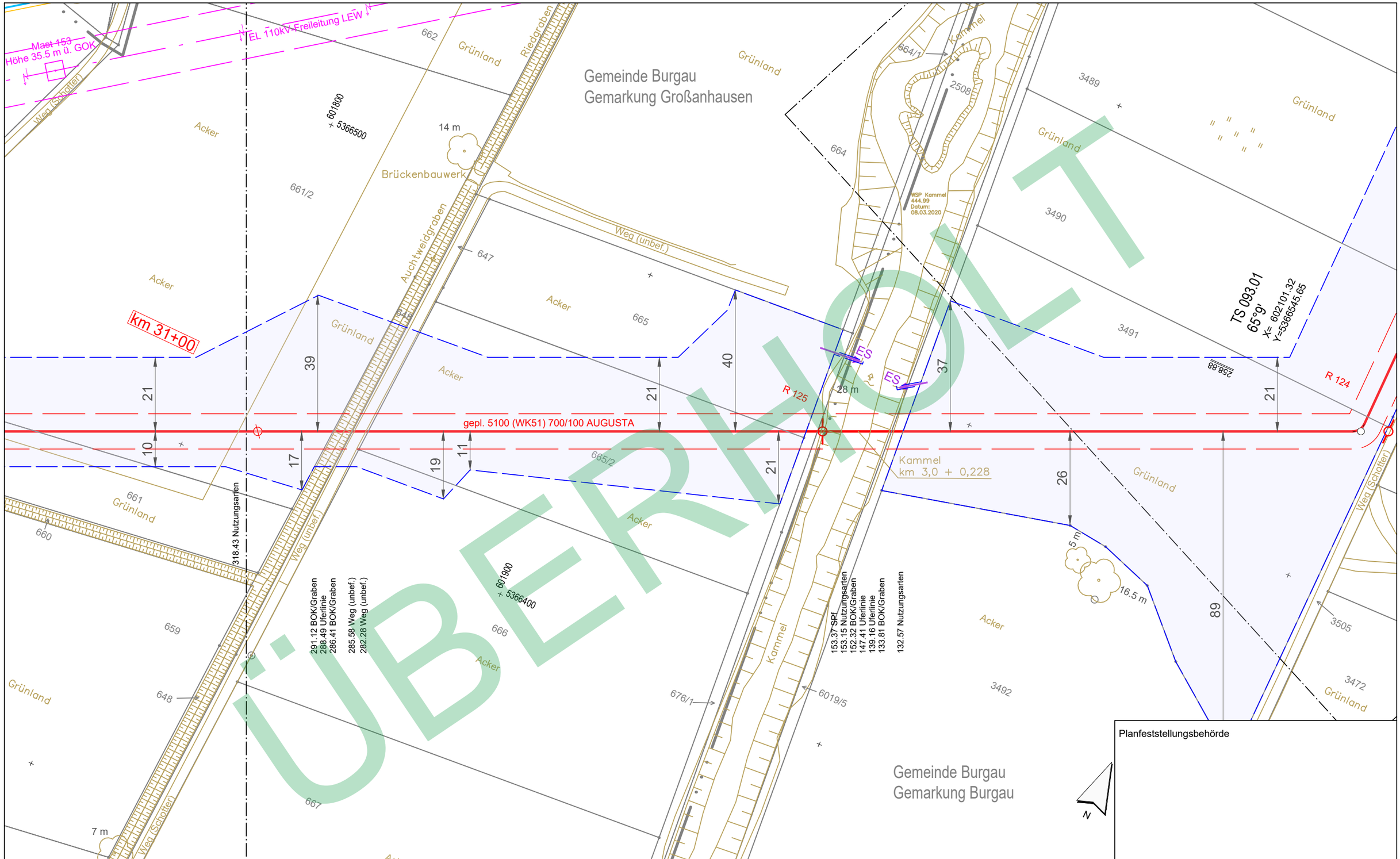

ÜBERHOLT

Legende (themenbezogene Auswahl zum vorliegenden Plan; weitere Verwendungen gemäß Symbol-/ Zeichenverzeichnis):

- Gemarkung
- Flurstücks-Grenze
- Topografie
- Fremdleitungen
- Bestand Gas bayernets
- Gastransportleitung geplant
- KKS-Anlagen geplant
- Schutzstreifen (dingliche Sicherung)
- TS-Punkt mit Nr., Winkel u. Koordinate
- Kilometrierung km 00+00
- Schilderpfahl (SPf)
- Schilderpfahl mit Messkontakt (MK)
- Arbeitsstreifen

0 10 20 30 40 50 Meter

Rev.	Datum	Änderung

Geplante Gastransportleitung AUGUSTA von Wertingen nach Kötz
Planunterlagen zum Planfeststellungsverfahren (PF-V)

Trassierungsplan Lage

Leitung 5100 (WK51)
DN 700 MOP 100
Schutzstreifen 10 m

Weishaupt Planungen GmbH
Planung und Bauüberwachung

im Auftrag der bayernets

Bundesland: Bayern	Regierungsbezirk: Schwaben	Landkreis: Günzburg			
	Datum	Name	Format	Maßstab	Revision
Erstellt	27.04.2023	Döring; Hahn / WPG	DIN A3	1 : 1.000	0
Geprüft	27.04.2023	Thiele / WPG	Planname		Blatt-Nr.
Freigegeben	27.04.2023	Ambs / bayernets	WK5100_GP_TP_TG_093_Ü		

Geobasisdaten: Bayerische Vermessungsverwaltung

- überholt -

Anschluss-Blatt-Nr.: ##

WK5100_GP_TP_TG_250305_Ü+T_WPG.dwg

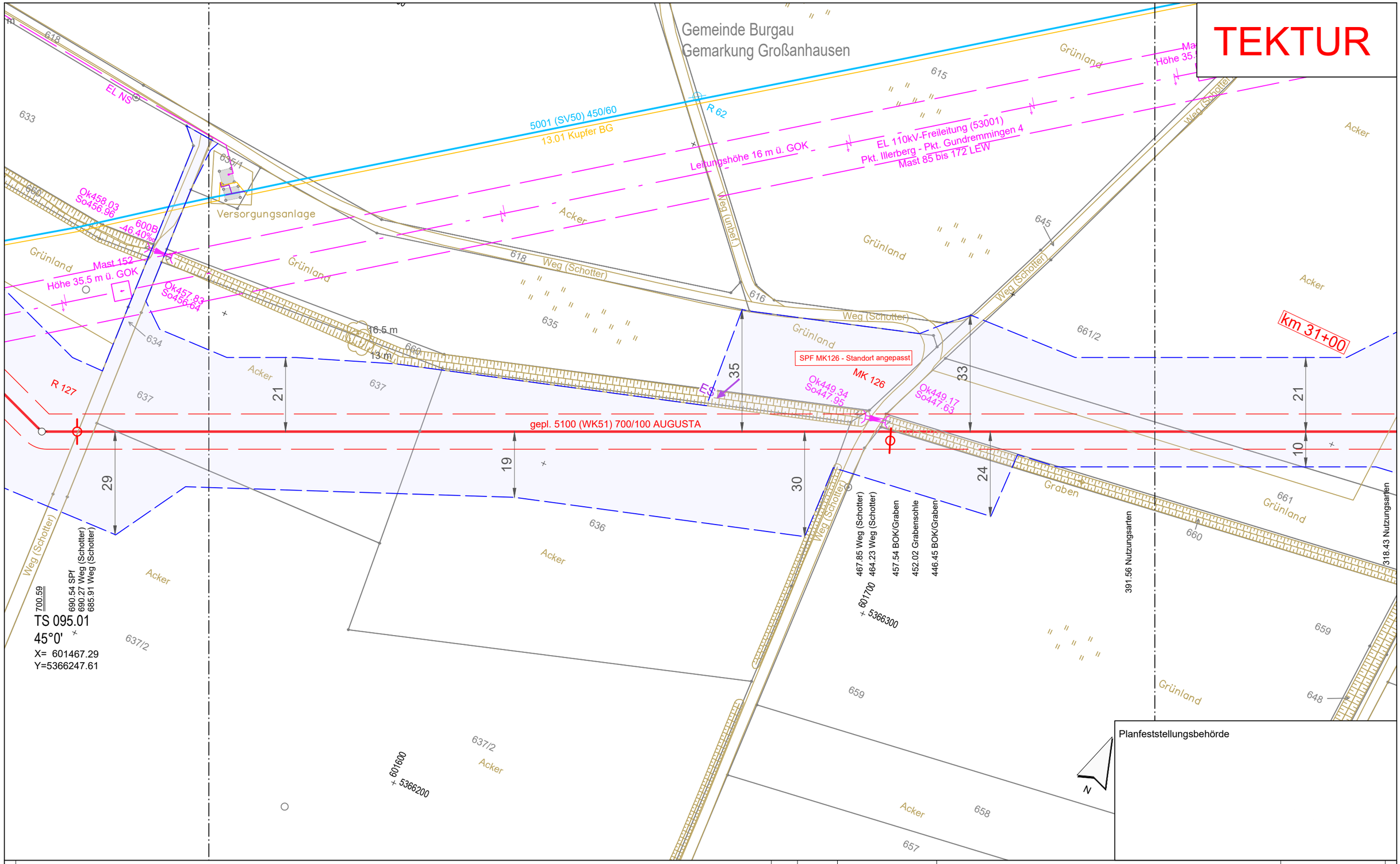

Planfeststellungsbehörde

Legende (themenbezogene Auswahl zum vorliegenden Plan; weitere Verwendungen gemäß Symbol-/ Zeichenverzeichnis):

- Gemarkung
- Flurstücks-Grenze
- Topografie
- Fremdleitungen
- Bestand Gas bayernets
- Gastransportleitung geplant
- KKS-Anlagen geplant
- Schutzstreifen (dingliche Sicherung)
- TS-Punkt mit Nr., Winkel u. Koordinate
- Kilometrierung km 00+00
- Schilderpfahl (SPf)
- Schilderpfahl mit Messkontakt (MK)
- Arbeitsstreifen

0 10 20 30 40 50 Meter

Rev.	Datum	Änderung
01	21.06.24	SPF angepasst

Geplante Gastransportleitung AUGUSTA von Wertingen nach Kötz
Planunterlagen zum Planfeststellungsverfahren (PF-V)

Trassierungsplan Lage

Leitung 5100 (WK51)
DN 700 MOP 100
Schutzstreifen 10 m

Bundesland: Bayern | Regierungsbezirk: Schwaben | Landkreis: Günzburg

	Datum	Name	Format	Maßstab	Revision
Erstellt	27.04.2023	Döring; Hahn / WPG	DIN A3	1 : 1.000	01
Geprüft	27.04.2023	Thiele / WPG	Planname		Blatt-Nr.
Freigegeben	27.04.2023	Ambs / bayernets	WK5100_GP_TP_TG_TEKTUR		094

Geobasisdaten: Bayerische Vermessungsverwaltung

Weishaupt Planungen GmbH
Planung und Bauüberwachung
im Auftrag der bayernets

Anschluss-Blatt-Nr.: 95
Anschluss-Blatt-Nr.: 93

WK5100_GP_TP_TG_250305_Ü+T_WPG.dwg

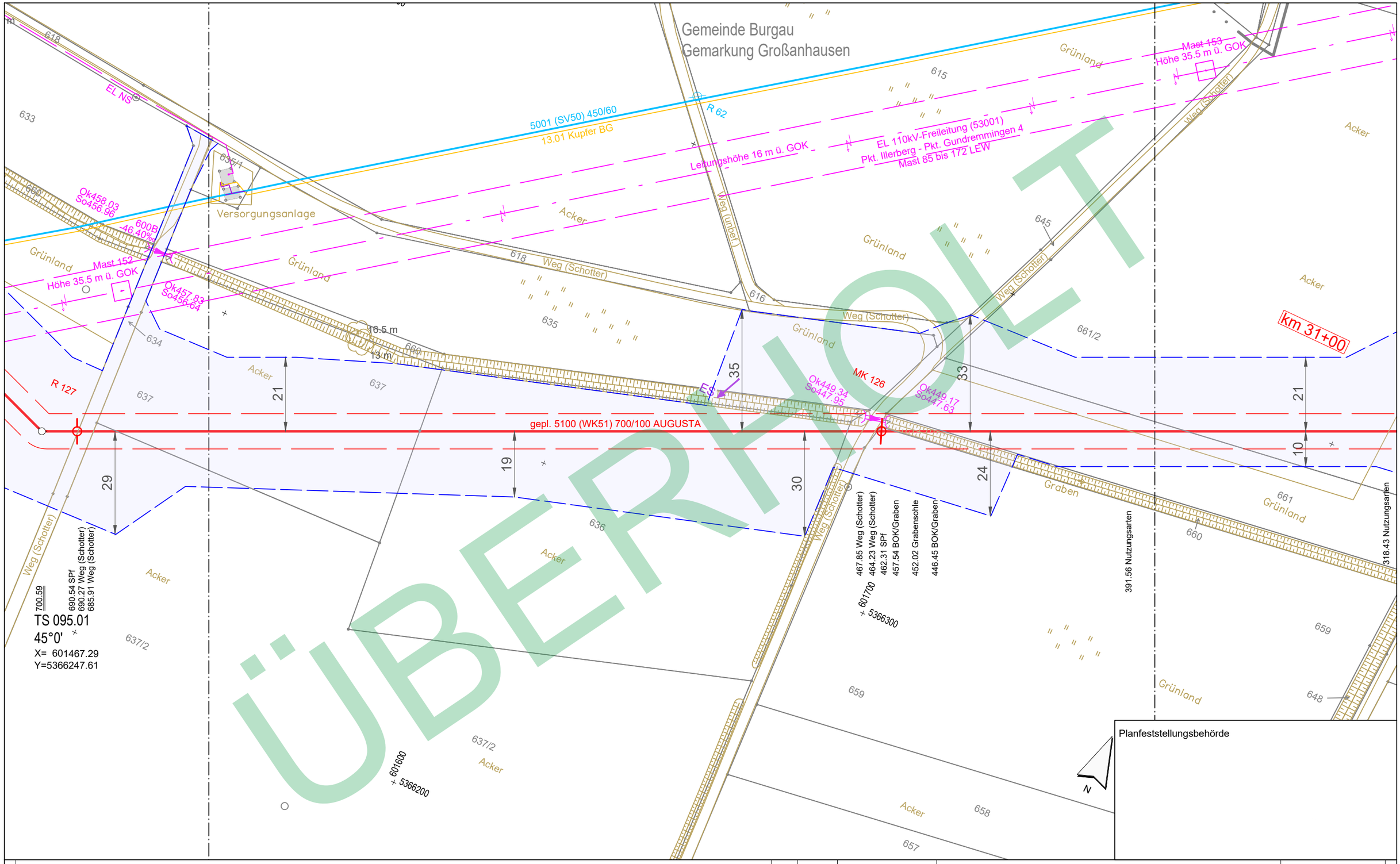

Planfeststellungsbehörde

ÜBERHOLT

Anschluss-Blatt-Nr.: ##

Legende (themenbezogene Auswahl zum vorliegenden Plan; weitere Verwendungen gemäß Symbol-/ Zeichenverzeichnis):

- Gemarkung
- Flurstücks-Grenze
- Topografie
- Fremdleitungen
- Bestand Gas bayernets
- Gastransportleitung geplant
- KKS-Anlagen geplant
- Schutzstreifen (dingliche Sicherung)
- TS-Punkt mit Nr., Winkel u. Koordinate
- Kilometrierung km 00+00
- Schilderpfahl (SPf)
- Schilderpfahl mit Messkontakt (MK)
- Arbeitsstreifen

0 10 20 30 40 50 Meter

Rev.	Datum	Änderung

Geplante Gastransportleitung AUGUSTA von Wertingen nach Kötz
Planunterlagen zum Planfeststellungsverfahren (PF-V)

Trassierungsplan Lage

Leitung 5100 (WK51)
DN 700 MOP 100
Schutzstreifen 10 m

Weishaupt Planungen GmbH
Planung und Bauüberwachung

im Auftrag der bayernets energie transport systeme

Bundesland: Bayern	Regierungsbezirk: Schwaben	Landkreis: Günzburg			
	Datum	Name	Format	Maßstab	Revision
Erstellt	27.04.2023	Döring; Hahn / WPG	DIN A3	1 : 1.000	0
Geprüft	27.04.2023	Thiele / WPG	Planname		Blatt-Nr.
Freigegeben	27.04.2023	Ambs / bayernets	WK5100_GP_TP_TG_		094_Ü

Geobasisdaten: Bayerische Vermessungsverwaltung

- überholt -

Anschluss-Blatt-Nr.: ##

WK5100_GP_TP_TG_250305_Ü+T_WPG.dwg

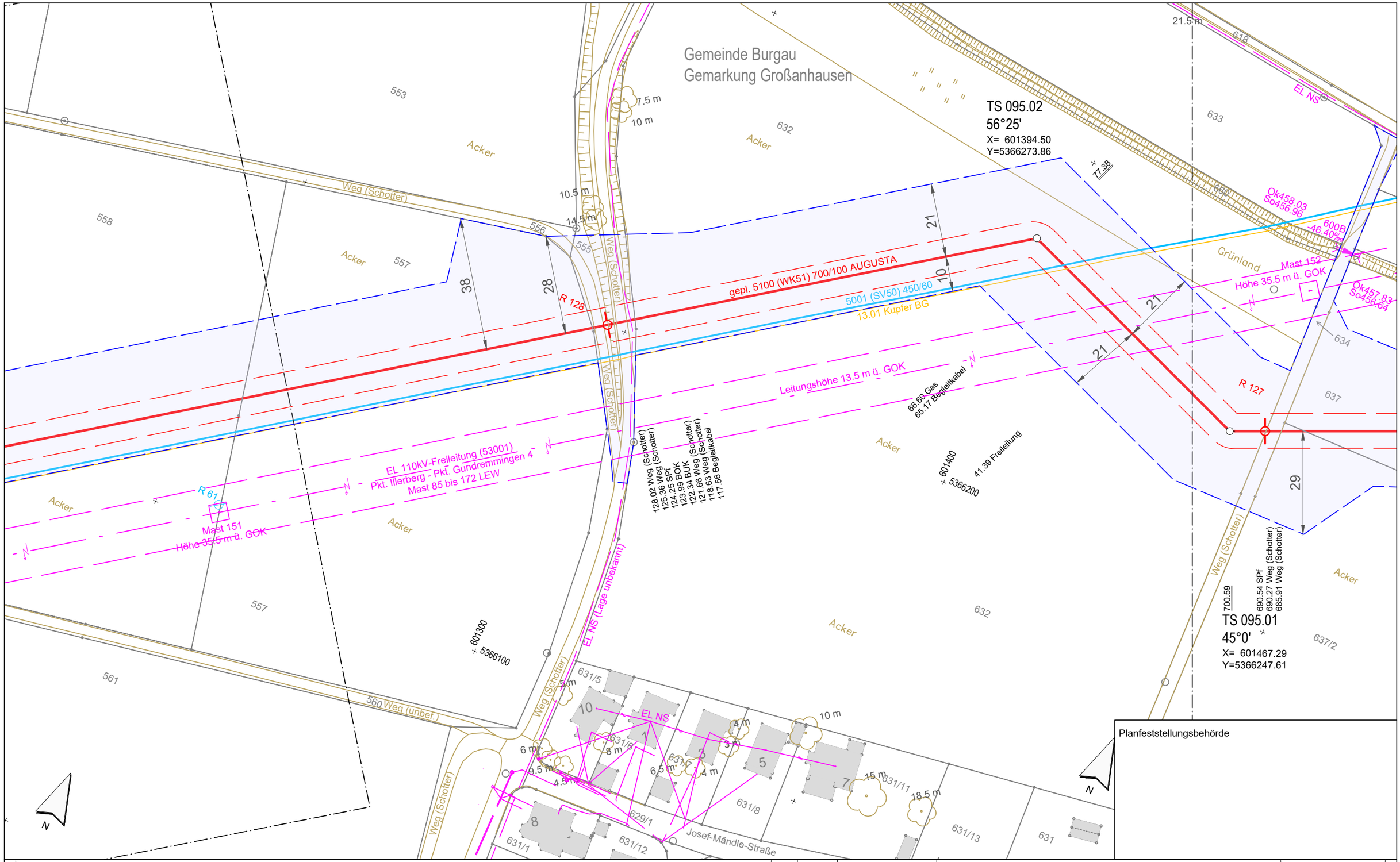

Planfeststellungsbehörde

Legende (themenbezogene Auswahl zum vorliegenden Plan; weitere Verwendungen gemäß Symbol-/ Zeichenverzeichnis):

- Gemarkung
- Flurstücks-Grenze
- Topografie
- Fremdleitungen
- Bestand Gas bayernets
- Gastransportleitung geplant
- KKS-Anlagen geplant
- Schutzstreifen (dingliche Sicherung)
- TS-Punkt mit Nr., Winkel u. Koordinate
- Kilometrierung (km 00+00)
- Schilderpfahl (SPf)
- Schilderpfahl mit Messkontakt (MK)
- Arbeitsstreifen

0 10 20 30 40 50 Meter

Anschluss-Blatt-Nr.: 96

Rev.	Datum	Änderung

Geplante Gastransportleitung AUGUSTA von Wertingen nach Kötz
Planunterlagen zum Planfeststellungsverfahren (PF-V)

Trassierungsplan Lage

Leitung 5100 (WK51)
DN 700 MOP 100
Schutzstreifen 10 m

Weishaupt Planungen GmbH
Planung und Bauüberwachung

im Auftrag der bayernets
energie transport systeme

Bundesland: Bayern	Regierungsbezirk: Schwaben	Landkreis: Günzburg			
	Datum	Name	Format	Maßstab	Revision
Erstellt	27.04.2023	Döring; Hahn / WPG	DIN A3	1 : 1.000	0
Geprüft	27.04.2023	Thiele / WPG	Planname		Blatt-Nr.
Freigegeben	27.04.2023	Ambs / bayernets	WK5100_GP_TP_TG		095

Geobasisdaten: Bayerische Vermessungsverwaltung

Anschluss-Blatt-Nr.: 94

WK5100_GP_TP_TG_250305_Ü+T_WPG.dwg

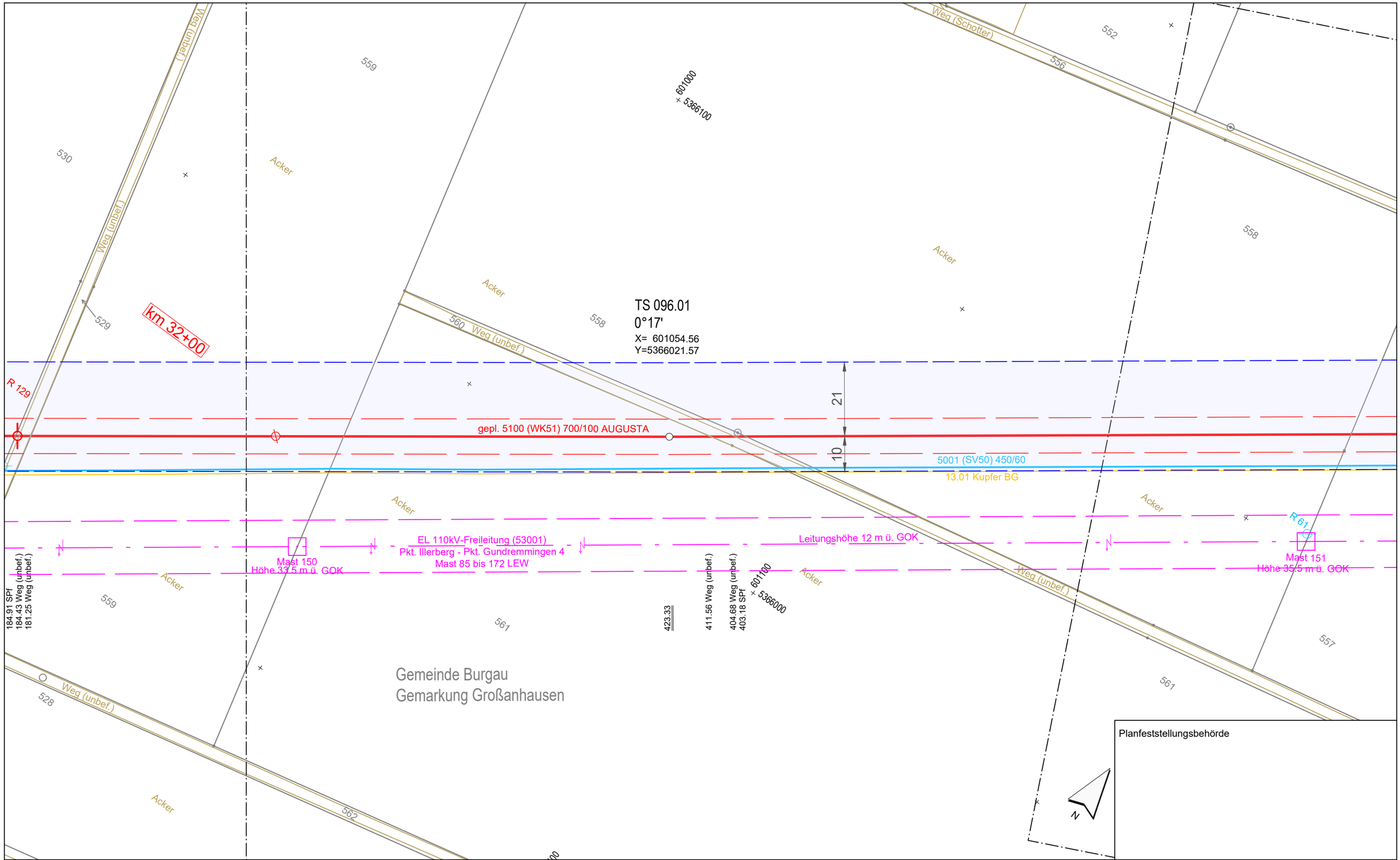

Planfeststellungsbehörde

Legende (themenbezogene Auswahl zum vorliegenden Plan; weitere Verwendungen gemäß Symbol-/ Zeichenverzeichnis):

- Gemarkung
- Flurstücks-Grenze
- Topografie
- Fremdleitungen
- Bestand Gas bayernets
- Gastransportleitung geplant
- KKS-Anlagen geplant
- Schutzstreifen (dingliche Sicherung)
- TS-Punkt mit Nr., Winkel u. Koordinate
- Kilometrierung km 00+00
- Schilderpfahl (SPf)
- Schilderpfahl mit Messkontakt (MK)
- Arbeitsstreifen

0 10 20 30 40 50 Meter

Anschluss-Blatt-Nr.: 97

Rev.	Datum	Änderung

Geplante Gastransportleitung AUGUSTA von Wertingen nach Kötz
Planunterlagen zum Planfeststellungsverfahren (PF-V)

Trassierungsplan Lage

Leitung 5100 (WK51)
DN 700 MOP 100
Schutzstreifen 10 m

Weishaupt Planungen GmbH
Planung und Bauüberwachung

im Auftrag der bayernets
energie transport systeme

Bundesland: Bayern	Regierungsbezirk: Schwaben	Landkreis: Günzburg			
	Datum	Name	Format	Maßstab	Revision
Erstellt	27.04.2023	Döring; Hahn / WPG	DIN A3	1 : 1.000	0
Geprüft	27.04.2023	Thiele / WPG	Planname		Blatt-Nr.
Freigegeben	27.04.2023	Ambs / bayernets	WK5100_GP_TP_TG		096

Geobasisdaten: Bayerische Vermessungsverwaltung

Anschluss-Blatt-Nr.: 95

WK5100_GP_TP_TG_250305_0+T_WPG.dwg

Gemeinde Burgau
Gemarkung Großanhausen

493.62 Telekommunikation
492.35 Weg (Asphalt)
484.40 Weg (Asphalt)
479.39 SPf

Grünland
Acker
Weg (unbef.)

gepl. 5100 (WK51) 700/100 AUGUSTA
5001 (SV50) 450/60
13.01 Kupfer BG
EL 110kV-Freileitung (53001)
Pkt. Illerberg - Pkt. Gundremmingen 4
Mast 85 bis 172 LEW
Mast 149
Höhe 36 m ü. GOK
Leitungshöhe 14 m ü. GOK
EL
EL Ns
R 130
R 129
R 60
R 59
km 32+00
600800
5365900
600900
5365800
184.91 SPf
184.43 Weg (unbef.)
181.25 Weg (unbef.)

Planfeststellungsbehörde

Legende (themenbezogene Auswahl zum vorliegenden Plan; weitere Verwendungen gemäß Symbol-/ Zeichenverzeichnis):

- Gemarkung
- Flurstücks-Grenze
- Topografie
- Fremdleitungen
- Bestand Gas bayernets
- Gastransportleitung geplant
- KKS-Anlagen geplant
- Schutzstreifen (dingliche Sicherung)
- TS-Punkt mit Nr., Winkel u. Koordinate
- Kilometrierung km 00+00
- Schilderpfahl (SPf)
- Schilderpfahl mit Messkontakt (MK)
- Arbeitsstreifen

0 10 20 30 40 50 Meter

Anschluss-Blatt-Nr.: 98

Rev.	Datum	Änderung

Geplante Gastransportleitung AUGUSTA von Wertingen nach Kötz
Planunterlagen zum Planfeststellungsverfahren (PF-V)

Trassierungsplan Lage

Leitung 5100 (WK51)
DN 700 MOP 100
Schutzstreifen 10 m

Weishaupt Planungen GmbH
Planung und Bauüberwachung
im Auftrag der bayernets
energie transport systeme

Bundesland: Bayern	Regierungsbezirk: Schwaben	Landkreis: Günzburg			
	Datum	Name	Format	Maßstab	Revision
Erstellt	27.04.2023	Döring; Hahn / WPG	DIN A3	1 : 1.000	0
Geprüft	27.04.2023	Thiele / WPG	Planname		Blatt-Nr.
Freigegeben	27.04.2023	Ambs / bayernets	WK5100_GP_TP_TG_		097

Geobasisdaten: Bayerische Vermessungsverwaltung

Anschluss-Blatt-Nr.: 96

WK5100_GP_TP_TG_250305_0+T_WPG.dwg

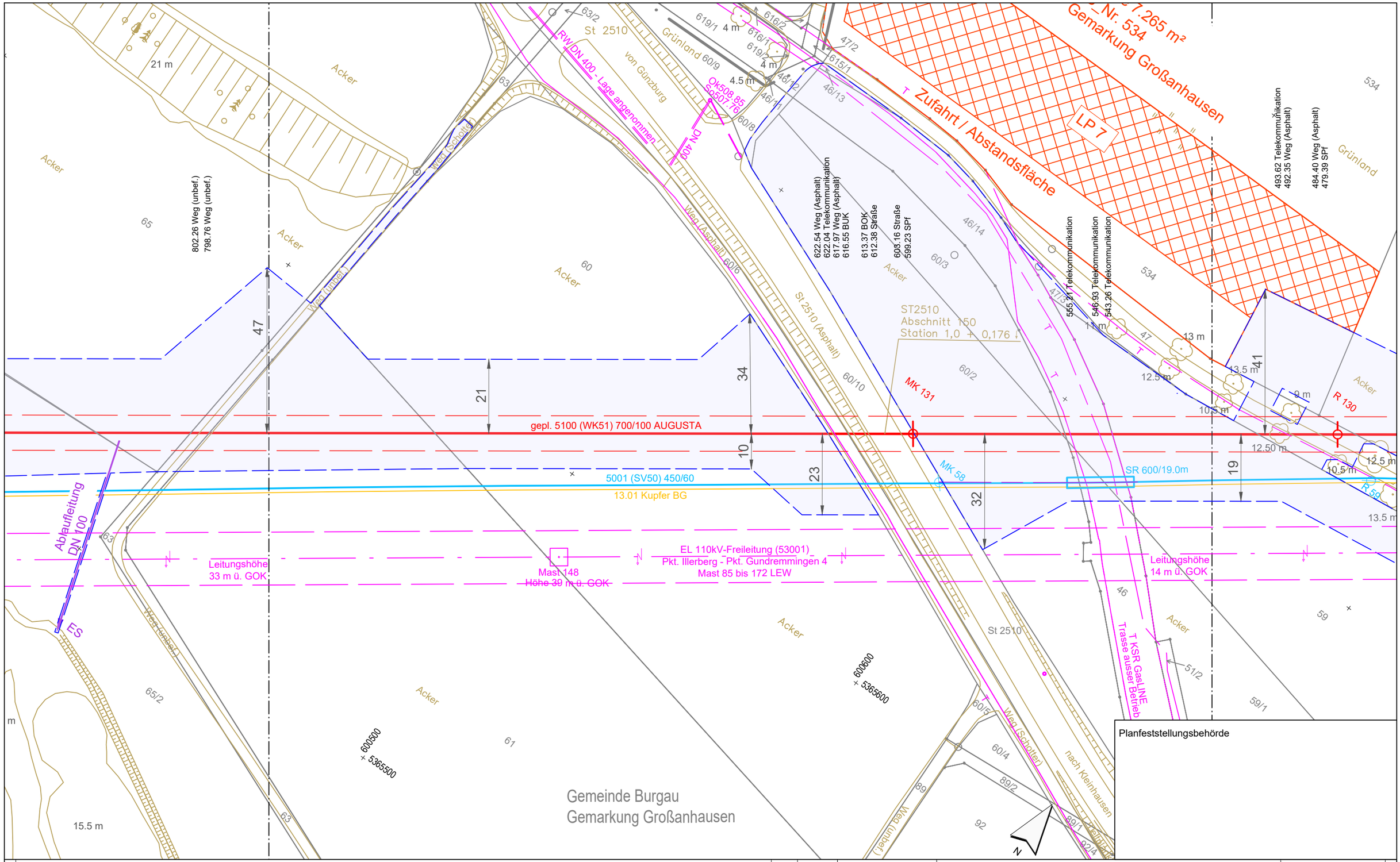

Anschluss-Blatt-Nr.: 99

Legende (themenbezogene Auswahl zum vorliegenden Plan; weitere Verwendungen gemäß Symbol-/ Zeichenverzeichnis):

- Gemarkung
- Flurstücks-Grenze
- Topografie
- Fremdleitungen
- Bestand Gas bayernets
- Gastransportleitung geplant
- KKS-Anlagen geplant
- Schutzstreifen (dingliche Sicherung)
- TS-Punkt mit Nr., Winkel u. Koordinate
- Kilometrierung — km 00+00
- Schilderpfahl (SPf)
- Schilderpfahl mit Messkontakt (MK)
- Arbeitsstreifen

0 10 20 30 40 50 Meter

Rev.	Datum	Änderung

Geplante Gastransportleitung AUGUSTA von Wertingen nach Kötz
Planunterlagen zum Planfeststellungsverfahren (PF-V)

Trassierungsplan Lage

Leitung 5100 (WK51)
DN 700 MOP 100
Schutzstreifen 10 m

Weishaupt Planungen GmbH
Planung und Bauüberwachung

im Auftrag der bayernets

Bundesland: Bayern	Regierungsbezirk: Schwaben	Landkreis: Günzburg			
	Datum	Name	Format	Maßstab	Revision
Erstellt	27.04.2023	Döring; Hahn / WPG	DIN A3	1 : 1.000	0
Geprüft	27.04.2023	Thiele / WPG	Planname		Blatt-Nr.
Freigegeben	27.04.2023	Ambs / bayernets	WK5100_GP_TP_TG_		098

Geobasisdaten: Bayerische Vermessungsverwaltung

Anschluss-Blatt-Nr.: 97

WK5100_GP_TP_TG_250305_0+T_WPG.dwg

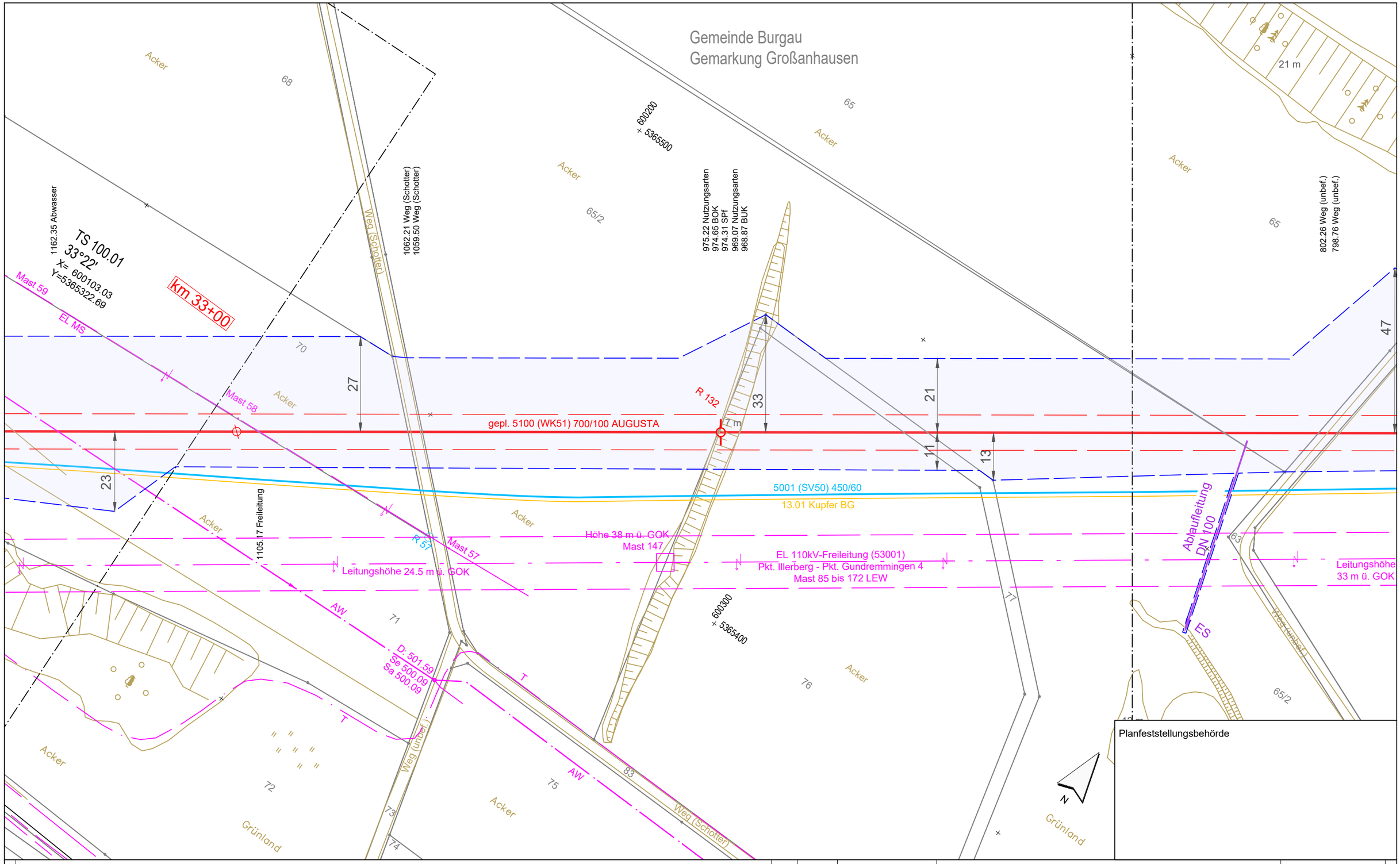

Planfeststellungsbehörde

Anschluss-Blatt-Nr.: 100

Legende (themenbezogene Auswahl zum vorliegenden Plan; weitere Verwendungen gemäß Symbol-/ Zeichenverzeichnis):

- Gemarkung
- Flurstücks-Grenze
- Topografie
- Fremdleitungen
- Bestand Gas bayernets
- Gastransportleitung geplant
- KKS-Anlagen geplant
- Schutzstreifen (dingliche Sicherung)
- TS-Punkt mit Nr., Winkel u. Koordinate
- Kilometrierung (km 00+00)
- Schilderpfahl (SPf)
- Schilderpfahl mit Messkontakt (MK)
- Arbeitsstreifen

0 10 20 30 40 50 Meter

Rev.	Datum	Änderung

Geplante Gastransportleitung AUGUSTA von Wertingen nach Kötz
Planunterlagen zum Planfeststellungsverfahren (PF-V)

Trassierungsplan Lage

Leitung 5100 (WK51)
DN 700 MOP 100
Schutzstreifen 10 m

Weishaupt Planungen GmbH
Planung und Bauüberwachung

im Auftrag der bayernets
energie transport systeme

Bundesland: Bayern	Regierungsbezirk: Schwaben	Landkreis: Günzburg			
	Datum	Name	Format	Maßstab	Revision
Erstellt	27.04.2023	Döring; Hahn / WPG	DIN A3	1 : 1.000	0
Geprüft	27.04.2023	Thiele / WPG	Planname		Blatt-Nr.
Freigegeben	27.04.2023	Ambs / bayernets	WK5100_GP_TP_TG		099

Geobasisdaten: Bayerische Vermessungsverwaltung

Anschluss-Blatt-Nr.: 98

WK5100_GP_TP_TG_250305_0+T_WPG.dwg

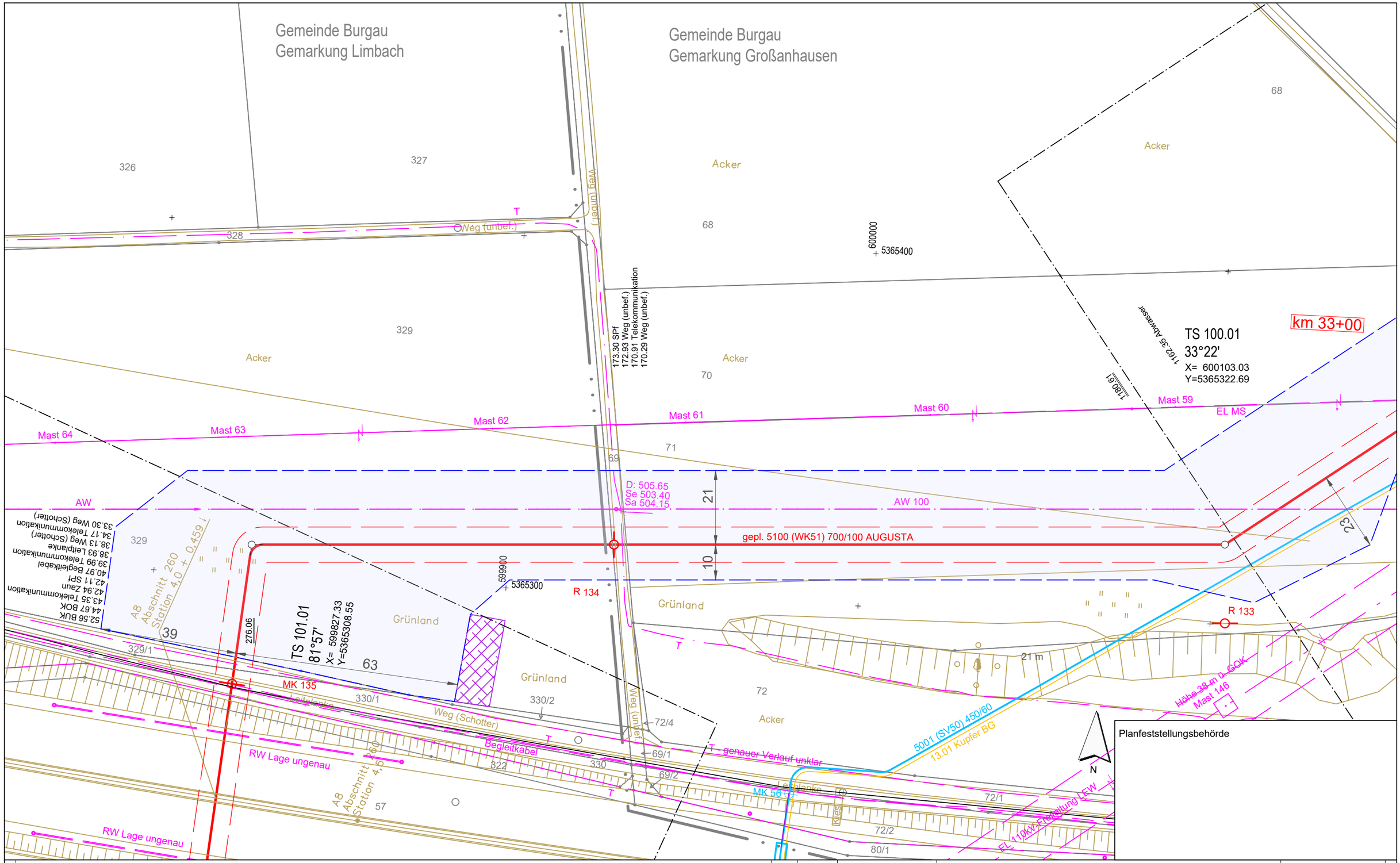

Legende (themenbezogene Auswahl zum vorliegenden Plan; weitere Verwendungen gemäß Symbol-/ Zeichenverzeichnis):

- Gemarkung
- Flurstücks-Grenze
- Topografie
- Fremdleitungen
- Bestand Gas bayernets
- Gastransportleitung geplant
- KKS-Anlagen geplant
- Schutzstreifen (dingliche Sicherung)
- TS-Punkt mit Nr., Winkel u. Koordinate
- Kilometrierung km 00+00
- Schilderpfahl (SPf)
- Schilderpfahl mit Messkontakt (MK)
- Arbeitsstreifen

0 10 20 30 40 50 Meter

Anschluss-Blatt-Nr.: 101

Rev.	Datum	Änderung

Geplante Gastransportleitung AUGUSTA von Wertingen nach Kötz
Planunterlagen zum Planfeststellungsverfahren (PF-V)

Trassierungsplan Lage

Leitung 5100 (WK51)
DN 700 MOP 100
Schutzstreifen 10 m

Weishaupt Planungen GmbH
Planung und Bauüberwachung

im Auftrag der bayernets energie transport systeme

Bundesland: Bayern	Regierungsbezirk: Schwaben	Landkreis: Günzburg			
	Datum	Name	Format	Maßstab	Revision
Erstellt	27.04.2023	Döring; Hahn / WPG	DIN A3	1 : 1.000	0
Geprüft	27.04.2023	Thiele / WPG	Planname		Blatt-Nr.
Freigegeben	27.04.2023	Ambs / bayernets	WK5100_GP_TP_TG		100

Geobasisdaten: Bayerische Vermessungsverwaltung

Anschluss-Blatt-Nr.: 99

WK5100_GP_TP_TG_250305_0+T_WPG.dwg

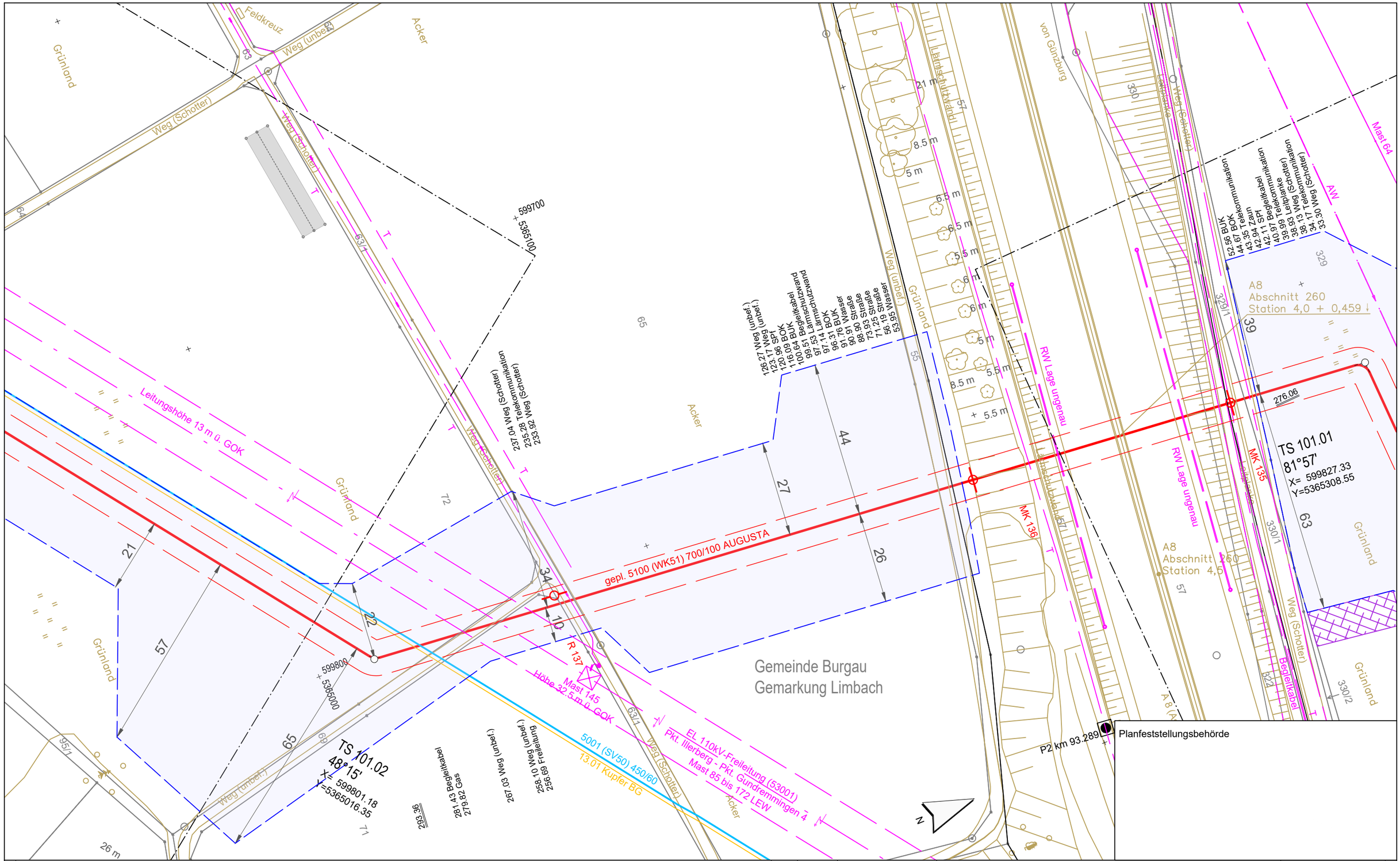

Planfeststellungsbehörde

Anschluss-Blatt-Nr.: 102

Legende (themenbezogene Auswahl zum vorliegenden Plan; weitere Verwendungen gemäß Symbol-/ Zeichenverzeichnis):

- Gemarkung
- Flurstücks-Grenze
- Topografie
- Fremdleitungen
- Bestand Gas bayernets
- Gastransportleitung geplant
- KKS-Anlagen geplant
- Schutzstreifen (dingliche Sicherung)
- TS-Punkt mit Nr., Winkel u. Koordinate
- Kilometrierung km 00+00
- Schilderpfahl (SPf)
- Schilderpfahl mit Messkontakt (MK)
- Arbeitsstreifen

0 10 20 30 40 50 Meter

Rev.	Datum	Änderung

Geplante Gastransportleitung AUGUSTA von Wertingen nach Kötz
Planunterlagen zum Planfeststellungsverfahren (PF-V)

Trassierungsplan Lage

Leitung 5100 (WK51)
DN 700 MOP 100
Schutzstreifen 10 m

Weishaupt Planungen GmbH
Planung und Bauüberwachung

im Auftrag der bayernets energie transport systeme

Bundesland: Bayern	Regierungsbezirk: Schwaben	Landkreis: Günzburg			
	Datum	Name	Format	Maßstab	Revision
Erstellt	27.04.2023	Döring; Hahn / WPG	DIN A3	1 : 1.000	0
Geprüft	27.04.2023	Thiele / WPG	Planname		Blatt-Nr.
Freigegeben	27.04.2023	Ambs / bayernets	WK5100_GP_TP_TG		101

Geobasisdaten: Bayerische Vermessungsverwaltung

Anschluss-Blatt-Nr.: 100

WK5100_GP_TP_TG_250305_0+T_WPG.dwg

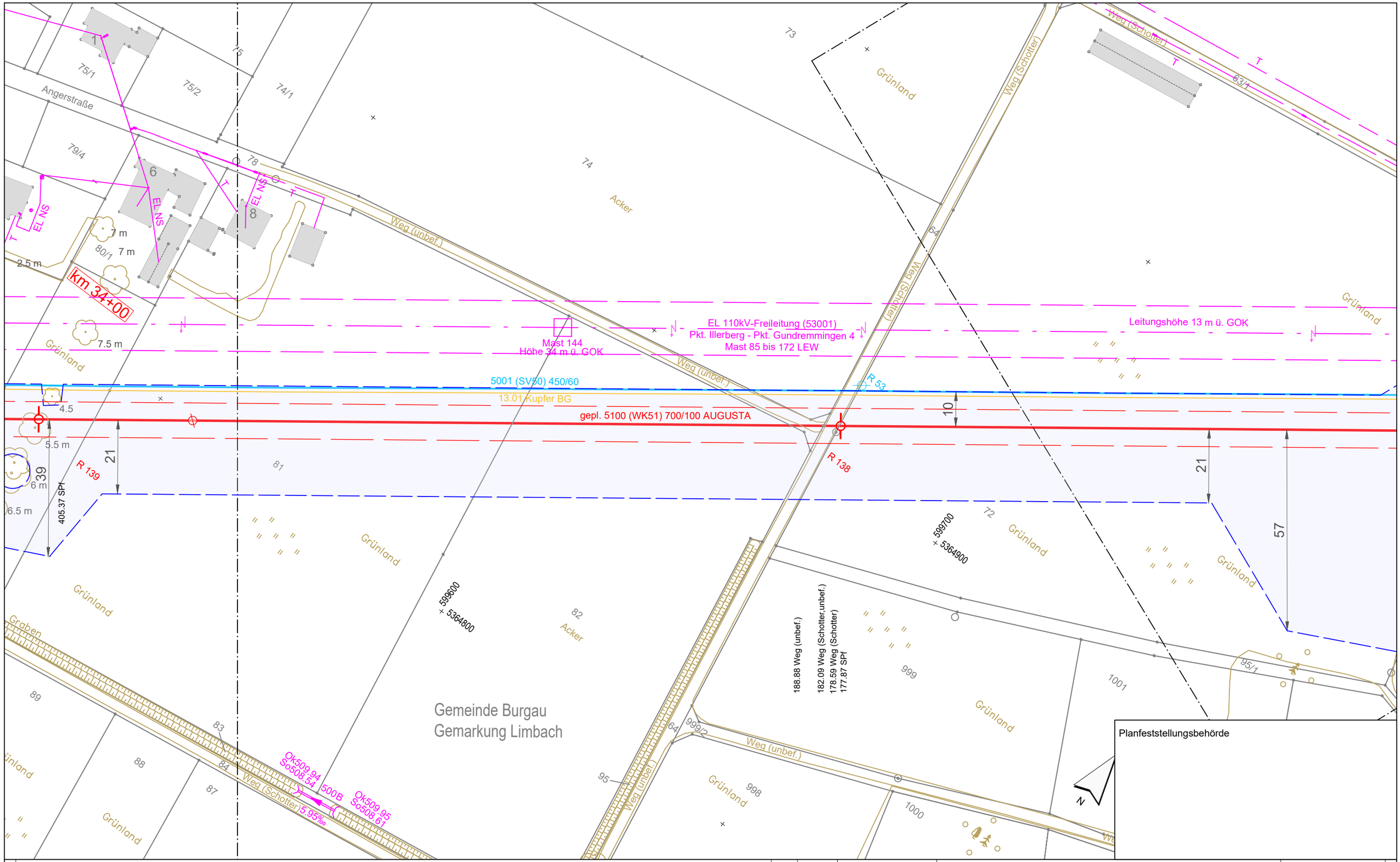

Planfeststellungsbehörde

Anschluss-Blatt-Nr.: 103

Legende (themenbezogene Auswahl zum vorliegenden Plan; weitere Verwendungen gemäß Symbol-/ Zeichenverzeichnis):

- Gemarkung
- Flurstücks-Grenze
- Topografie
- Fremdleitungen
- Bestand Gas bayernets
- Gastransportleitung geplant
- KKS-Anlagen geplant
- Schutzstreifen (dingliche Sicherung)
- TS-Punkt mit Nr., Winkel u. Koordinate
- Kilometrierung (km 00+00)
- Schilderpfahl (SPf)
- Schilderpfahl mit Messkontakt (MK)
- Arbeitsstreifen

0 10 20 30 40 50 Meter

Rev.	Datum	Änderung

Geplante Gastransportleitung AUGUSTA von Wertingen nach Kötz
Planunterlagen zum Planfeststellungsverfahren (PF-V)

Trassierungsplan Lage

Leitung 5100 (WK51)
DN 700 MOP 100
Schutzstreifen 10 m

Weishaupt Planungen GmbH
Planung und Bauüberwachung

im Auftrag der bayernets
energie & transport systeme

Bundesland: Bayern	Regierungsbezirk: Schwaben	Landkreis: Günzburg			
	Datum	Name	Format	Maßstab	Revision
Erstellt	27.04.2023	Döring; Hahn / WPG	DIN A3	1 : 1.000	0
Geprüft	27.04.2023	Thiele / WPG	Planname		Blatt-Nr.
Freigegeben	27.04.2023	Ambs / bayernets	WK5100_GP_TP_TG		102

Geobasisdaten: Bayerische Vermessungsverwaltung

Anschluss-Blatt-Nr.: 101

WK5100_GP_TP_TG_250305_Ü+T_WPG.dwg

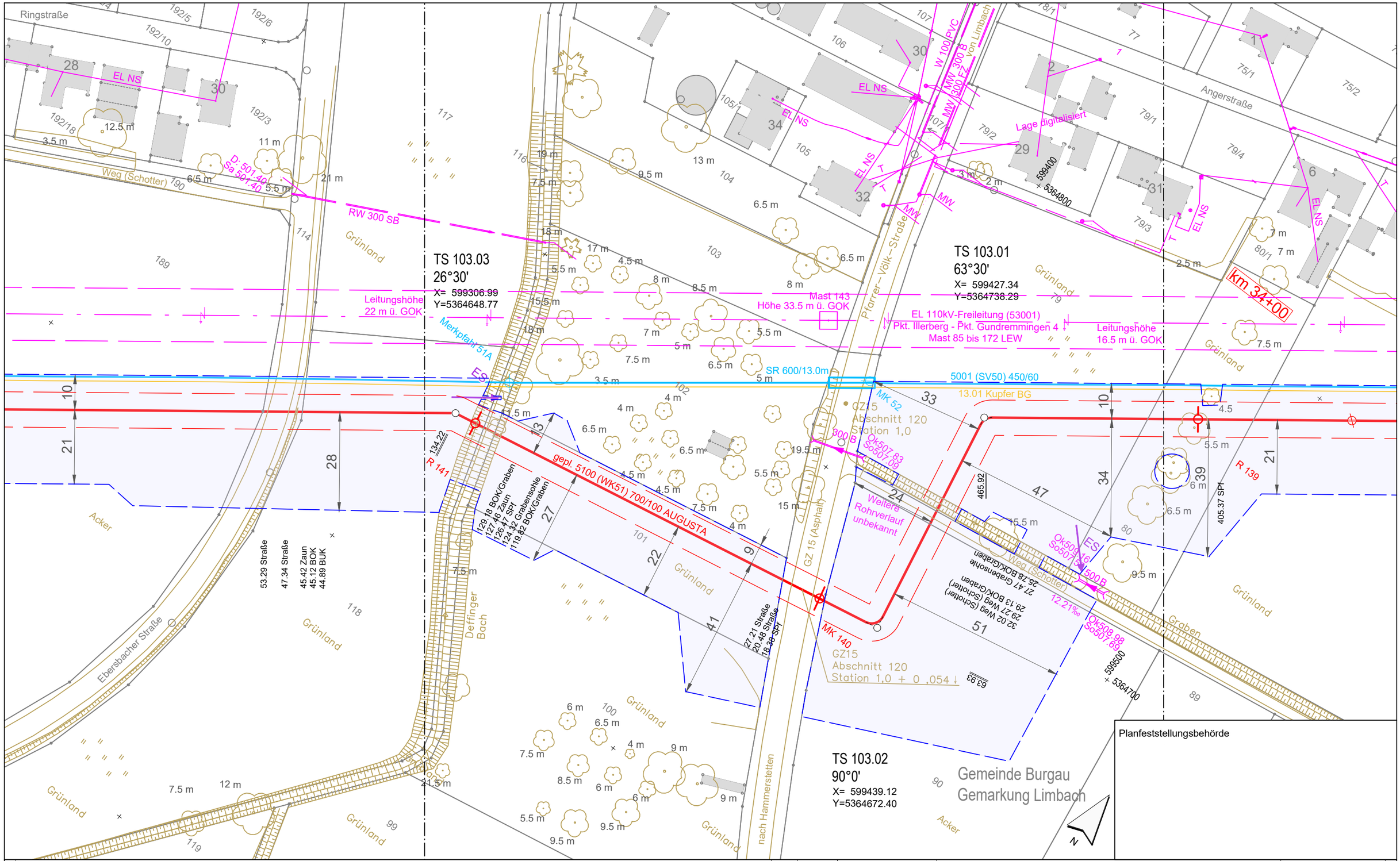

Planfeststellungsbehörde

Anschluss-Blatt-Nr.: 104

Legende (themenbezogene Auswahl zum vorliegenden Plan; weitere Verwendungen gemäß Symbol-/ Zeichenverzeichnis):

- Gemarkung
- Flurstücks-Grenze
- Topografie
- Fremdleitungen
- Bestand Gas bayernets
- Gastransportleitung geplant
- KKS-Anlagen geplant
- Schutzstreifen (dingliche Sicherung)
- TS-Punkt mit Nr., Winkel u. Koordinate
- Kilometrierung — km 00+00
- Schilderpfahl (SPf)
- Schilderpfahl mit Messkontakt (MK)
- Arbeitsstreifen

0 10 20 30 40 50 Meter

Rev.	Datum	Änderung

Geplante Gastransportleitung AUGUSTA von Wertingen nach Kötz
Planunterlagen zum Planfeststellungsverfahren (PF-V)

Trassierungsplan Lage

Leitung 5100 (WK51)
DN 700 MOP 100
Schutzstreifen 10 m

Weishaupt Planungen GmbH
Planung und Bauüberwachung

im Auftrag der bayernets energie transport systeme

Bundesland: Bayern	Regierungsbezirk: Schwaben	Landkreis: Günzburg			
	Datum	Name	Format	Maßstab	Revision
Erstellt	27.04.2023	Döring; Hahn / WPG	DIN A3	1 : 1.000	0
Geprüft	27.04.2023	Thiele / WPG	Planname		Blatt-Nr.
Freigegeben	27.04.2023	Ambs / bayernets	WK5100_GP_TP_TG		103

Geobasisdaten: Bayerische Vermessungsverwaltung

Anschluss-Blatt-Nr.: 102

WK5100_GP_TP_TG_250305_0+T_WPG.dwg

Gemeinde Burgau
Gemarkung Limbach

Ringstraße
Weg (Schotter)
Ebersbacher Straße
Acker
Grünland

EL NS
RW 300 SB
D: 501.40
Sa 501.40
Leitungshöhe 14.5 m ü. GOK
Höhe 35.5 m ü. GOK
Mast 142
EL 110kV-Freileitung (53001)
Pkt. Illerberg - Pkt. Gundremmingen 4
Mast 85 bis 172 LEW
R 51
Leitungshöhe
22 m ü. GOK
5001 (SV50) 450/60
13.01 Kupfer BG
gepl. 5100 (WK51) 700/100 AUGUSTA
10
21
28
53.29 Straße
47.34 Straße
45.42 Zaun
45.12 BOK
44.89 BUK
599100
+ 5364400
599200
+ 5364500
20 m
N

Planfeststellungsbehörde

Legende (themenbezogene Auswahl zum vorliegenden Plan; weitere Verwendungen gemäß Symbol-/ Zeichenverzeichnis):

- Gemarkung
- Flurstücks-Grenze
- Topografie
- Fremdleitungen
- Bestand Gas bayernets
- Gastransportleitung geplant
- KKS-Anlagen geplant
- Schutzstreifen (dingliche Sicherung)
- TS-Punkt mit Nr., Winkel u. Koordinate
- Kilometrierung km 00+00
- Schilderpfahl (SPf)
- Schilderpfahl mit Messkontakt (MK)
- Arbeitsstreifen

0 10 20 30 40 50 Meter

Rev.	Datum	Änderung

Geplante Gastransportleitung AUGUSTA von Wertingen nach Kötz
Planunterlagen zum Planfeststellungsverfahren (PF-V)

Trassierungsplan Lage

Leitung 5100 (WK51)
DN 700 MOP 100
Schutzstreifen 10 m

Weishaupt Planungen GmbH
Planung und Bauüberwachung

im Auftrag der bayernets

Bundesland: Bayern	Regierungsbezirk: Schwaben	Landkreis: Günzburg			
	Datum	Name	Format	Maßstab	Revision
Erstellt	27.04.2023	Döring; Hahn / WPG	DIN A3	1 : 1.000	0
Geprüft	27.04.2023	Thiele / WPG	Planname		Blatt-Nr.
Freigegeben	27.04.2023	Ambs / bayernets	WK5100_GP_TP_TG		104

Geobasisdaten: Bayerische Vermessungsverwaltung

Anschluss-Blatt-Nr.: 105

Anschluss-Blatt-Nr.: 103

WK5100_GP_TP_TG_250305_Ü+T_WPG.dwg

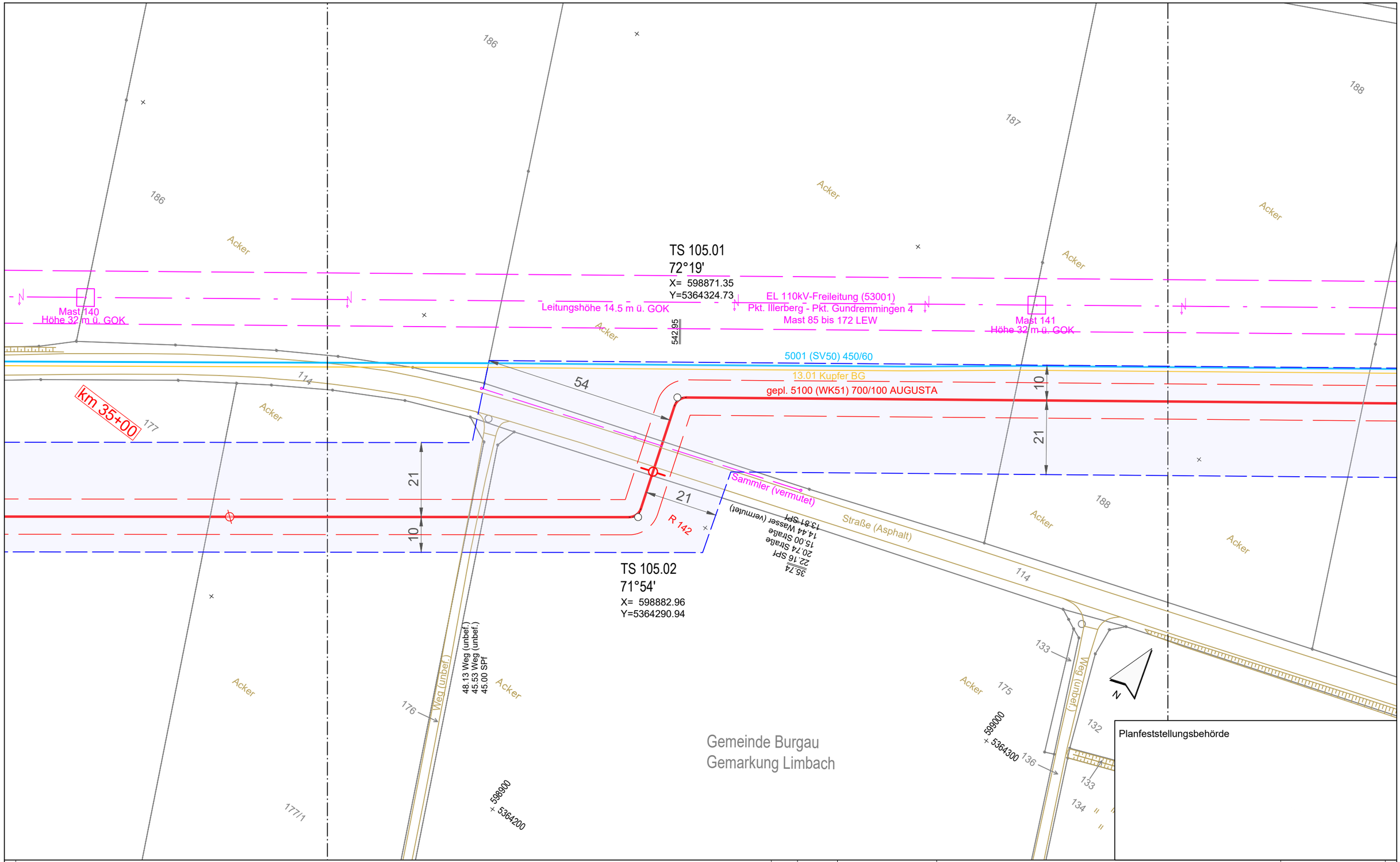

Anschluss-Blatt-Nr.: 106

Legende (themenbezogene Auswahl zum vorliegenden Plan; weitere Verwendungen gemäß Symbol-/ Zeichenverzeichnis):

- Gemarkung
- Flurstücks-Grenze
- Topografie
- Fremdleitungen
- Bestand Gas bayernets
- Gastransportleitung geplant
- KKS-Anlagen geplant
- Schutzstreifen (dingliche Sicherung)
- TS-Punkt mit Nr., Winkel u. Koordinate
- Kilometrierung (km 00+00)
- Schilderpfahl (SPf)
- Schilderpfahl mit Messkontakt (MK)
- Arbeitsstreifen

0 10 20 30 40 50 Meter

Rev.	Datum	Änderung

Geplante Gastransportleitung AUGUSTA von Wertingen nach Kötz
Planunterlagen zum Planfeststellungsverfahren (PF-V)

Trassierungsplan Lage

Leitung 5100 (WK51)
DN 700 MOP 100
Schutzstreifen 10 m

Weishaupt Planungen GmbH
Planung und Bauüberwachung

im Auftrag der bayernets energie transport systeme

Bundesland: Bayern	Regierungsbezirk: Schwaben	Landkreis: Günzburg			
	Datum	Name	Format	Maßstab	Revision
Erstellt	27.04.2023	Döring; Hahn / WPG	DIN A3	1 : 1.000	0
Geprüft	27.04.2023	Thiele / WPG	Planname		Blatt-Nr.
Freigegeben	27.04.2023	Ambs / bayernets	WK5100_GP_TP_TG		105

Geobasisdaten: Bayerische Vermessungsverwaltung

Anschluss-Blatt-Nr.: 104

WK5100_GP_TP_TG_250305_Ü+T_WPG.dwg

182
183
184
185
186
Acker
Weg (Schotter)
EL 110kV-Freileitung (53001)
Pkt. Illerberg - Pkt. Gundremmingen 4
Mast 85 bis 172 LEW
Leitungshöhe 12 m ü. GOK
Mast 140
Höhe 32 m ü. GOK
5001 (SV50) 450/60
13.01 Kupfer BG
Straße (Asphalt)
114
R 50
km 35+00
177
179
33
21
10
10
gepl. 5100 (WK51) 700/100 AUGUSTA
TS 107.01
54°50'
X= 598502.96
Y=5364003.90
476.21
R 143
Weg (unbef.)
598700
5364100
239.58 Weg (unbef.)
236.53 Weg (unbef.)
236.14 SPf
598600
5364000
178
Gemeinde Burgau
Gemarkung Limbach
N

Planfeststellungsbehörde

Anschluss-Blatt-Nr.: 107

Legende (themenbezogene Auswahl zum vorliegenden Plan; weitere Verwendungen gemäß Symbol-/ Zeichenverzeichnis):

- Gemarkung
- Flurstücks-Grenze
- Topografie
- Fremdleitungen
- Bestand Gas bayernets
- Gastransportleitung geplant
- KKS-Anlagen geplant
- Schutzstreifen (dingliche Sicherung)
- TS-Punkt mit Nr., Winkel u. Koordinate
- Kilometrierung km 00+00
- Schilderpfahl (SPf)
- Schilderpfahl mit Messkontakt (MK)
- Arbeitsstreifen

0 10 20 30 40 50 Meter

Rev.	Datum	Änderung

Geplante Gastransportleitung AUGUSTA von Wertingen nach Kötz
Planunterlagen zum Planfeststellungsverfahren (PF-V)

Trassierungsplan Lage

Leitung 5100 (WK51)
DN 700 MOP 100
Schutzstreifen 10 m

Weishaupt Planungen GmbH
Planung und Bauüberwachung

im Auftrag der bayernets energie transport systeme

Bundesland: Bayern	Regierungsbezirk: Schwaben	Landkreis: Günzburg			
	Datum	Name	Format	Maßstab	Revision
Erstellt	27.04.2023	Döring; Hahn / WPG	DIN A3	1 : 1.000	0
Geprüft	27.04.2023	Thiele / WPG	Planname		Blatt-Nr.
Freigegeben	27.04.2023	Ambs / bayernets	WK5100_GP_TP_TG		106

Geobasisdaten: Bayerische Vermessungsverwaltung

Anschluss-Blatt-Nr.: 105

WK5100_GP_TP_TG_250305_Ü+T_WPG.dwg

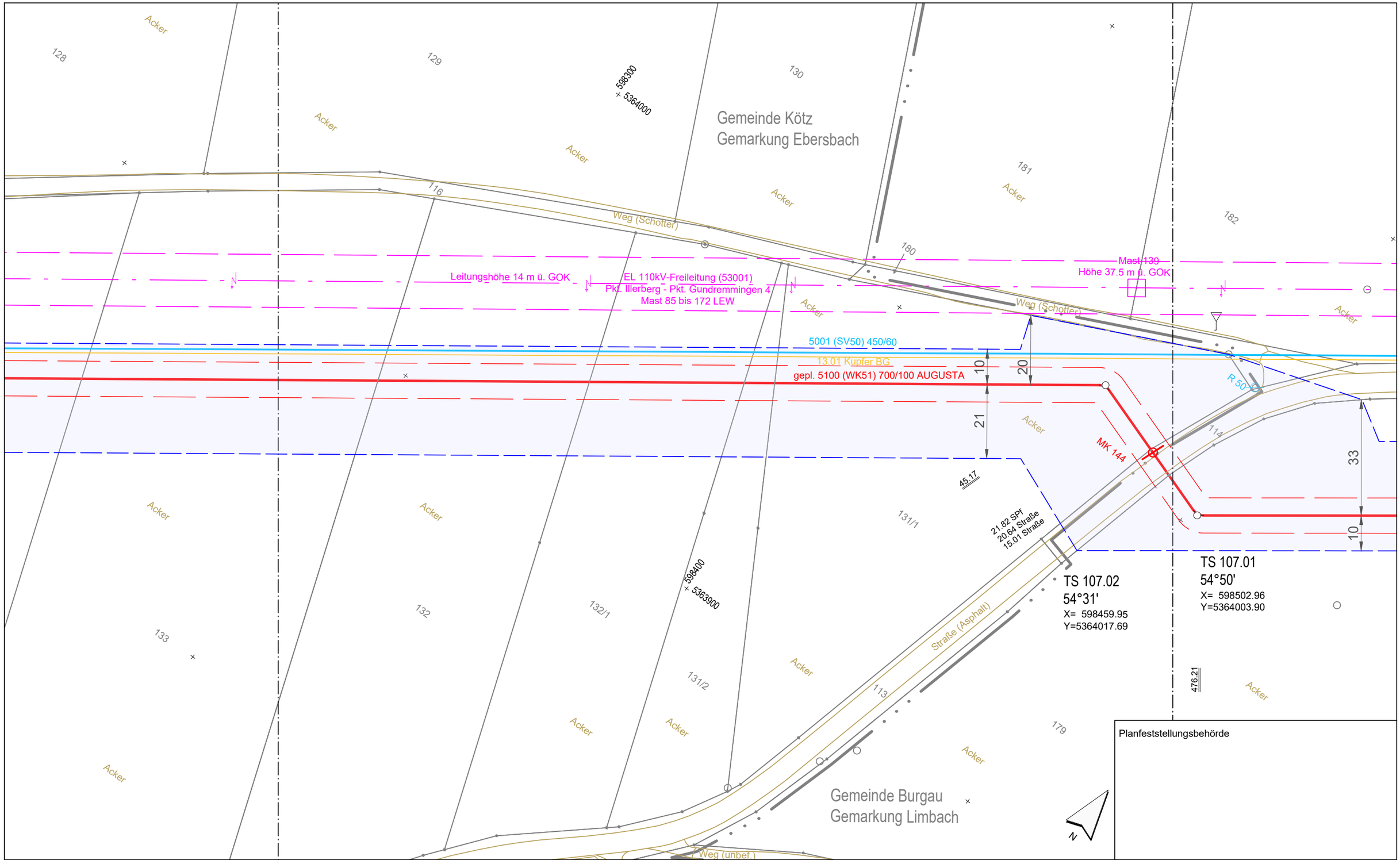

Planfeststellungsbehörde

Anschluss-Blatt-Nr.: 108

Legende (themenbezogene Auswahl zum vorliegenden Plan; weitere Verwendungen gemäß Symbol-/ Zeichenverzeichnis):

- Gemarkung
- Flurstücks-Grenze
- Topografie
- Fremdleitungen
- Bestand Gas bayernets
- Gastransportleitung geplant
- KKS-Anlagen geplant
- Schutzstreifen (dingliche Sicherung)
- TS-Punkt mit Nr., Winkel u. Koordinate
- Kilometrierung km 00+00
- Schilderpfahl (SPf)
- Schilderpfahl mit Messkontakt (MK)
- Arbeitsstreifen

0 10 20 30 40 50 Meter

Rev.	Datum	Änderung

Geplante Gastransportleitung AUGUSTA von Wertingen nach Kötz
Planunterlagen zum Planfeststellungsverfahren (PF-V)

Trassierungsplan Lage

Leitung 5100 (WK51)
DN 700 MOP 100
Schutzstreifen 10 m

Weishaupt Planungen GmbH
Planung und Bauüberwachung

im Auftrag der bayernets energie transport systeme

Bundesland: Bayern	Regierungsbezirk: Schwaben	Landkreis: Günzburg			
	Datum	Name	Format	Maßstab	Revision
Erstellt	27.04.2023	Döring; Hahn / WPG	DIN A3	1 : 1.000	0
Geprüft	27.04.2023	Thiele / WPG	Planname		Blatt-Nr.
Freigegeben	27.04.2023	Ambs / bayernets	WK5100_GP_TP_TG		107

Geobasisdaten: Bayerische Vermessungsverwaltung

Anschluss-Blatt-Nr.: 106

WK5100_GP_TP_TG_250305_Ü+T_WPG.dwg

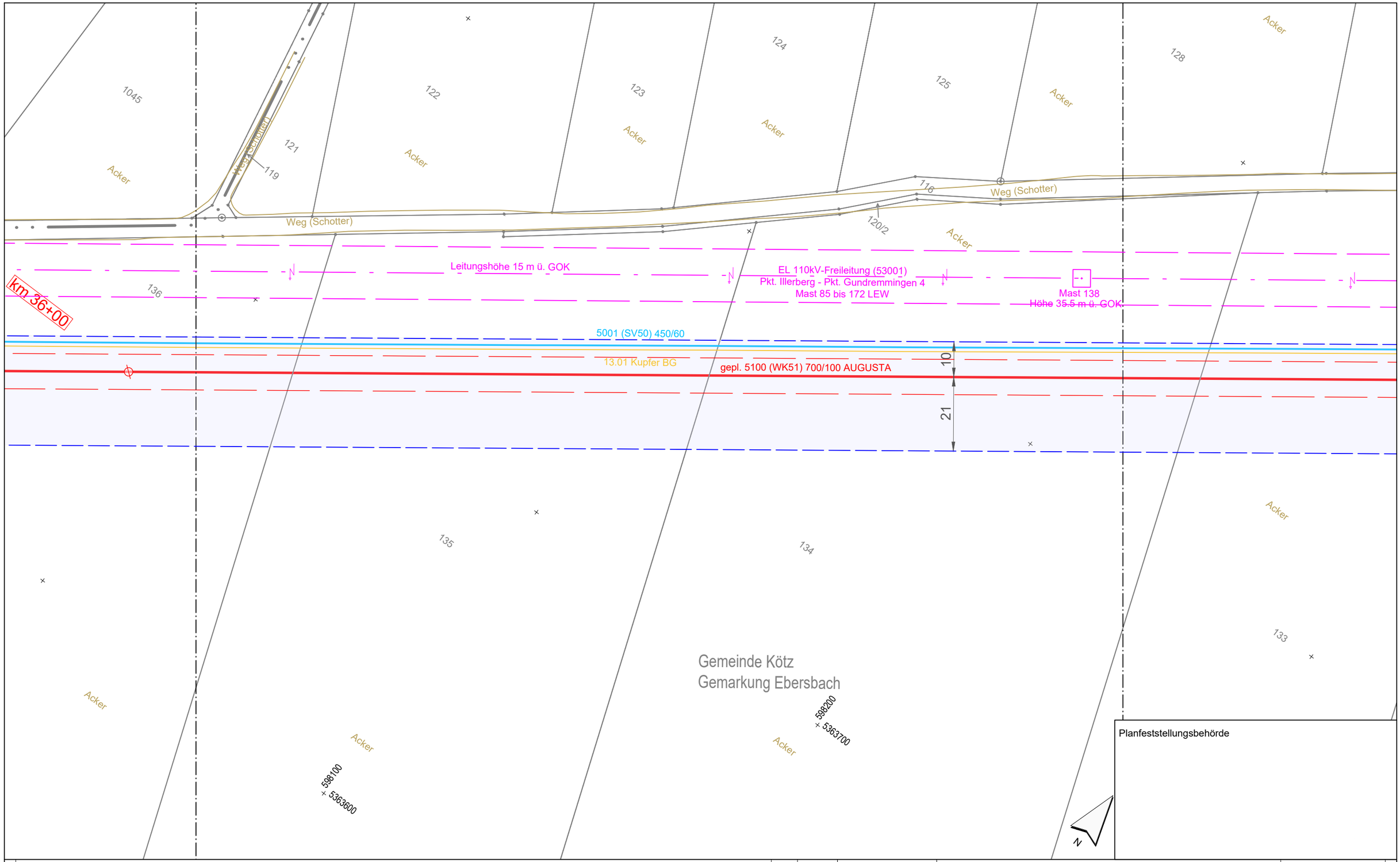

Planfeststellungsbehörde

Legende (themenbezogene Auswahl zum vorliegenden Plan; weitere Verwendungen gemäß Symbol-/ Zeichenverzeichnis):

- Gemarkung
- Flurstücks-Grenze
- Topografie
- Fremdleitungen
- Bestand Gas bayernets
- Gastransportleitung geplant
- KKS-Anlagen geplant
- Schutzstreifen (dingliche Sicherung)
- TS-Punkt mit Nr., Winkel u. Koordinate
- Kilometrierung km 00+00
- Schilderpfahl (SPf)
- Schilderpfahl mit Messkontakt (MK)
- Arbeitsstreifen

0 10 20 30 40 50 Meter

Rev.	Datum	Änderung

Geplante Gastransportleitung AUGUSTA von Wertingen nach Kötz
Planunterlagen zum Planfeststellungsverfahren (PF-V)

Trassierungsplan Lage

Leitung 5100 (WK51)
DN 700 MOP 100
Schutzstreifen 10 m

Weishaupt Planungen GmbH
Planung und Bauüberwachung

im Auftrag der bayernets energie transport systeme

Bundesland: Bayern	Regierungsbezirk: Schwaben	Landkreis: Günzburg			
	Datum	Name	Format	Maßstab	Revision
Erstellt	27.04.2023	Döring; Hahn / WPG	DIN A3	1 : 1.000	0
Geprüft	27.04.2023	Thiele / WPG	Planname		Blatt-Nr.
Freigegeben	27.04.2023	Ambs / bayernets	WK5100_GP_TP_TG		108

Geobasisdaten: Bayerische Vermessungsverwaltung

Anschluss-Blatt-Nr.: 109

Anschluss-Blatt-Nr.: 107

WK5100_GP_TP_TG_250305_Ü+T_WPG.dwg

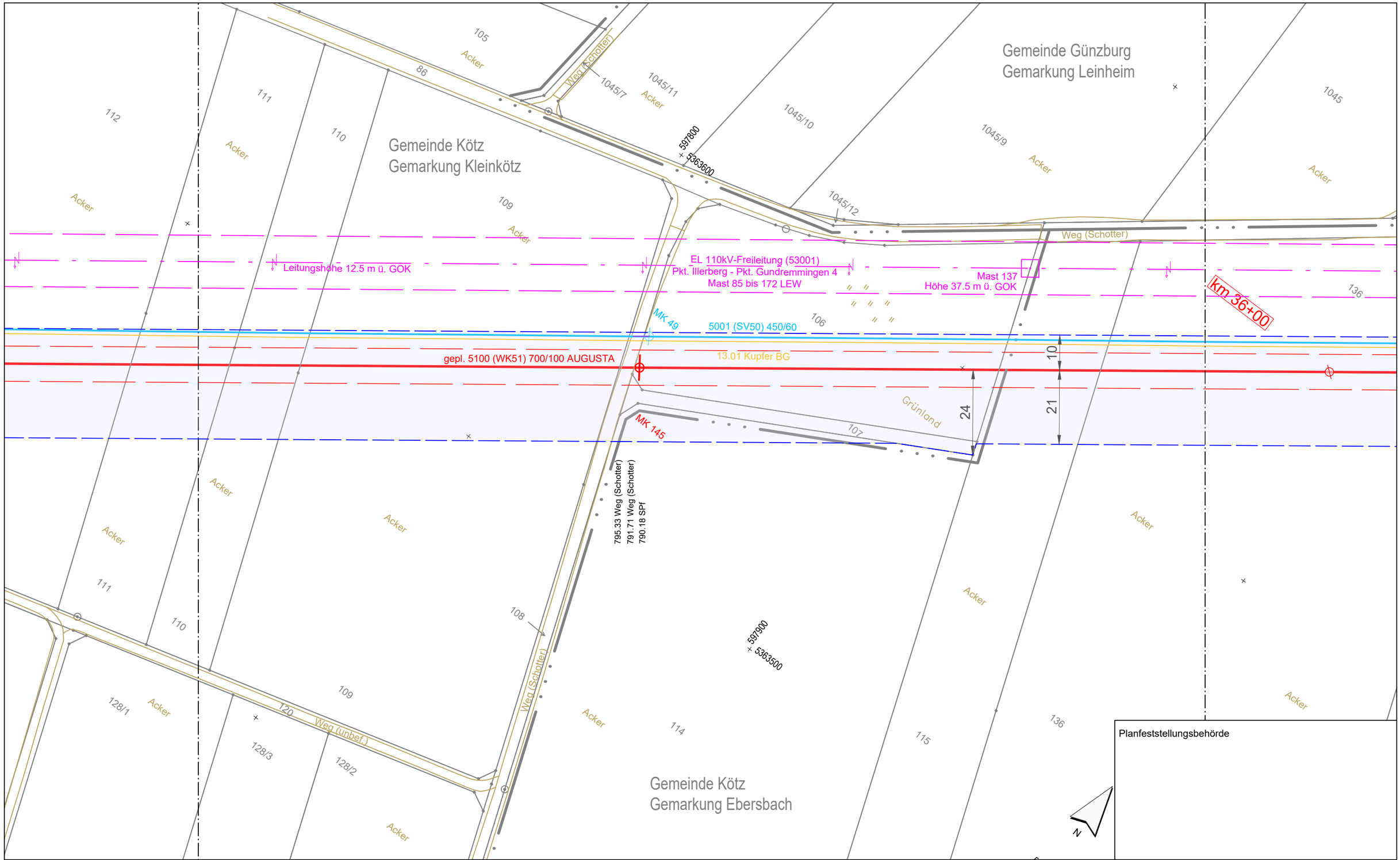

Planfeststellungsbehörde

Anschluss-Blatt-Nr.: 110

Legende (themenbezogene Auswahl zum vorliegenden Plan; weitere Verwendungen gemäß Symbol-/ Zeichenverzeichnis):

- Gemarkung
- Flurstücks-Grenze
- Topografie
- Fremdleitungen
- Bestand Gas bayernets
- Gastransportleitung geplant
- KKS-Anlagen geplant
- Schutzstreifen (dingliche Sicherung)
- TS-Punkt mit Nr., Winkel u. Koordinate
- Kilometrierung km 00+00
- Schilderpfahl (SPf)
- Schilderpfahl mit Messkontakt (MK)
- Arbeitsstreifen

0 10 20 30 40 50 Meter

Rev.	Datum	Änderung

Geplante Gastransportleitung AUGUSTA von Wertingen nach Kötz
Planunterlagen zum Planfeststellungsverfahren (PF-V)

Weishaupt Planungen GmbH
Planung und Bauüberwachung

im Auftrag der bayernets energie transport systeme

Trassierungsplan Lage

Leitung 5100 (WK51)
DN 700 MOP 100
Schutzstreifen 10 m

Bundesland: Bayern	Regierungsbezirk: Schwaben	Landkreis: Günzburg			
	Datum	Name	Format	Maßstab	Revision
Erstellt	27.04.2023	Döring; Hahn / WPG	DIN A3	1 : 1.000	0
Geprüft	27.04.2023	Thiele / WPG	Planname		Blatt-Nr.
Freigegeben	27.04.2023	Ambs / bayernets	WK5100_GP_TP_TG_		109

Geobasisdaten: Bayerische Vermessungsverwaltung

Anschluss-Blatt-Nr.: 108

WK5100_GP_TP_TG_250305_0+T_WPG.dwg

Gemeinde Kötz
Gemarkung Kleinkötz

TS 110.01
8°57'
X= 597485.94
Y=5363290.11

597500
+ 5363400

597600
+ 5363300

Höhe 36 m ü. GOK
Mast 97
R 48

Leitungshöhe 18 m ü. GOK

EL 110kV-Freileitung (53001)
Pkt. Illerberg - Pkt. Gundremmingen 4
Mast 85 bis 172 LEW

Mast 136
Höhe 31.5 m ü. GOK

5001 (SV50) 450/60
13.01 Kupfer BG
gepl. 5100 (WK51) 700/100 AUGUSTA

R 146

Leitungshöhe
16.5 m ü. GOK
EL 110kV-Freileitung Pkt.
Ebersbach-UW Ichenhausen (53401)
Mast (97 der 53001) bis 135/2 LEW

54.25 Freileitung

1138.35 Weg (unbef.)
1131.62 Weg (unbef.)
1130.64 SPf

1215.76

29 22 17 21 47 10 19 21

Weg (unbef.)

Acker

118 117 116 115 114 113 112 111 110 125 124 126 128/1 120 159

Planfeststellungsbehörde

N

Legende (themenbezogene Auswahl zum vorliegenden Plan; weitere Verwendungen gemäß Symbol-/ Zeichenverzeichnis):

- Gemarkung
- Flurstücks-Grenze
- Topografie
- Fremdleitungen
- Bestand Gas bayernets
- Gastransportleitung geplant
- KKS-Anlagen geplant
- Schutzstreifen (dingliche Sicherung)
- TS-Punkt mit Nr., Winkel u. Koordinate
- Kilometrierung — km 00+00
- Schilderpfahl (SPf)
- Schilderpfahl mit Messkontakt (MK)
- Arbeitsstreifen

0 10 20 30 40 50 Meter

Rev.	Datum	Änderung

Geplante Gastransportleitung AUGUSTA von Wertingen nach Kötz
Planunterlagen zum Planfeststellungsverfahren (PF-V)

Trassierungsplan Lage

Leitung 5100 (WK51)
DN 700 MOP 100
Schutzstreifen 10 m

Weishaupt Planungen GmbH
Planung und Bauüberwachung

im Auftrag der
bayernets
energie transport systeme

Bundesland: Bayern	Regierungsbezirk: Schwaben	Landkreis: Günzburg			
	Datum	Name	Format	Maßstab	Revision
Erstellt	27.04.2023	Döring; Hahn / WPG	DIN A3	1 : 1.000	0
Geprüft	27.04.2023	Thiele / WPG	Planname		Blatt-Nr.
Freigegeben	27.04.2023	Ambs / bayernets	WK5100_GP_TP_TG_		110

Geobasisdaten: Bayerische Vermessungsverwaltung

Anschluss-Blatt-Nr.: 111

Anschluss-Blatt-Nr.: 109

WK5100_GP_TP_TG_250305_0+T_WPG.dwg

TEKTUR

Gemeinde Kötz
Gemarkung Kleinkötz

Gemeinde Kötz
Gemarkung Ebersbach

5001 (SV50) 450/60
13.01 Kupfer BG

EL 110kV-Freileitung (53001)
Pkt. Illerberg - Pkt. Gundremmingen 4
Mast 85 bis 172 LEW

Höhe 36 m ü. GOK
Mast 97

EL 110kV-Freileitung Pkt.
Ebersbach-UW Ichenhausen (53401)
Mast (97 der 53001) bis 135/2 LEW

Leitungshöhe
16.5 m ü. GOK

54.25 Freileitung

TS 111.01
64°54'
X= 597389.08
Y=5363190.80

TS 111.02
66°1'
X= 597436.92
Y=5363063.69

km 37+00

R 149
R 148
R 147
ES

gepl. 5100 (WK51) 700/100 AUGUSTA

SPF R147 - Standort angepasst

300B
41.87‰
Ok510.33
So509.75

Ok510.13
So509.47

597400
5363000

597500
5363100

51.57 Weg (unbef.)
47.42 Weg (unbef.)
46.75 SPf

71.98 Weg (unbef.)
69.58 Weg (unbef.)

109.58 BOK Graben
109.76 Grabensohle
109.16 SPf
107.99 BOK Graben

Weg (Schotter)
Weg (unbef.)
Obstplantage
Acker
Graben

Planfeststellungsbehörde

Legende (themenbezogene Auswahl zum vorliegenden Plan; weitere Verwendungen gemäß Symbol-/ Zeichenverzeichnis):

- Gemarkung
- Flurstücks-Grenze
- Topografie
- Fremdleitungen
- Bestand Gas bayernets
- Gastransportleitung geplant
- KKS-Anlagen geplant
- Schutzstreifen (dingliche Sicherung)
- TS-Punkt mit Nr., Winkel u. Koordinate
- Kilometrierung (km 00+00)
- Schilderpfahl (SPf)
- Schilderpfahl mit Messkontakt (MK)
- Arbeitsstreifen

0 10 20 30 40 50 Meter

Rev.	Datum	Änderung
01	21.06.24	Spf angepasst

Geplante Gastransportleitung AUGUSTA von Wertingen nach Kötz
Planunterlagen zum Planfeststellungsverfahren (PF-V)

Trassierungsplan Lage

Leitung 5100 (WK51)
DN 700 MOP 100
Schutzstreifen 10 m

Weishaupt Planungen GmbH
Planung und Bauüberwachung

im Auftrag der bayernets energie transport systeme

Bundesland: Bayern	Regierungsbezirk: Schwaben	Landkreis: Günzburg			
	Datum	Name	Format	Maßstab	Revision
Erstellt	27.04.2023	Döring; Hahn / WPG	DIN A3	1 : 1.000	01
Geprüft	27.04.2023	Thiele / WPG	Planname		Blatt-Nr.
Freigegeben	27.04.2023	Ambs / bayernets	WK5100_GP_TP_TG_TEKTUR		111

Geobasisdaten: Bayerische Vermessungsverwaltung

Anschluss-Blatt-Nr.: 112

Anschluss-Blatt-Nr.: 110

WK5100_GP_TP_TG_250305_Ü+T_WPG.dwg

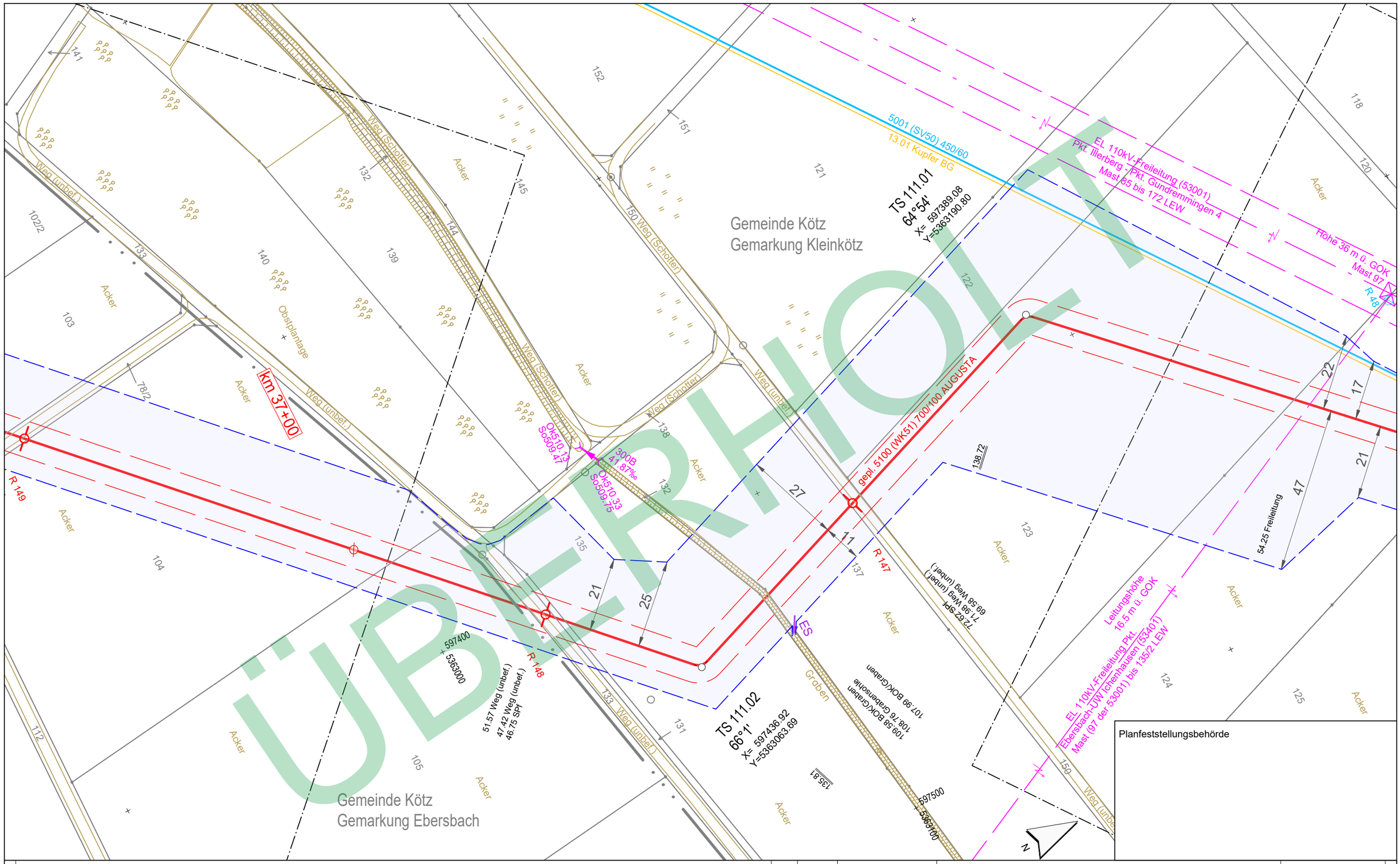

Planfeststellungsbehörde

ÜBERHÖHT

Anschluss-Blatt-Nr.: ##

Legende (themenbezogene Auswahl zum vorliegenden Plan; weitere Verwendungen gemäß Symbol-/ Zeichenverzeichnis):

- Gemarkung
- Flurstücks-Grenze
- Topografie
- Fremdleitungen
- Bestand Gas bayernets
- Gastransportleitung geplant
- KKS-Anlagen geplant
- Schutzstreifen (dingliche Sicherung)
- TS-Punkt mit Nr., Winkel u. Koordinate
- Kilometrierung km 00+00
- Schilderpfahl (SPf)
- Schilderpfahl mit Messkontakt (MK)
- Arbeitsstreifen

0 10 20 30 40 50 Meter

Rev.	Datum	Änderung

Geplante Gastransportleitung AUGUSTA von Wertingen nach Kötz
Planunterlagen zum Planfeststellungsverfahren (PF-V)

Trassierungsplan Lage

Leitung 5100 (WK51)
DN 700 MOP 100
Schutzstreifen 10 m

Weishaupt Planungen GmbH
Planung und Bauüberwachung

im Auftrag der bayernets energie transport systeme

Bundesland: Bayern	Regierungsbezirk: Schwaben	Landkreis: Günzburg			
	Datum	Name	Format	Maßstab	Revision
Erstellt	27.04.2023	Döring; Hahn / WPG	DIN A3	1 : 1.000	0
Geprüft	27.04.2023	Thiele / WPG	Planname		Blatt-Nr.
Freigegeben	27.04.2023	Ambs / bayernets	WK5100_GP_TP_TG_		111_Ü

Geobasisdaten: Bayerische Vermessungsverwaltung

- überholt -

Anschluss-Blatt-Nr.: ##

WK5100_GP_TP_TG_250305_Ü+T_WPG.dwg

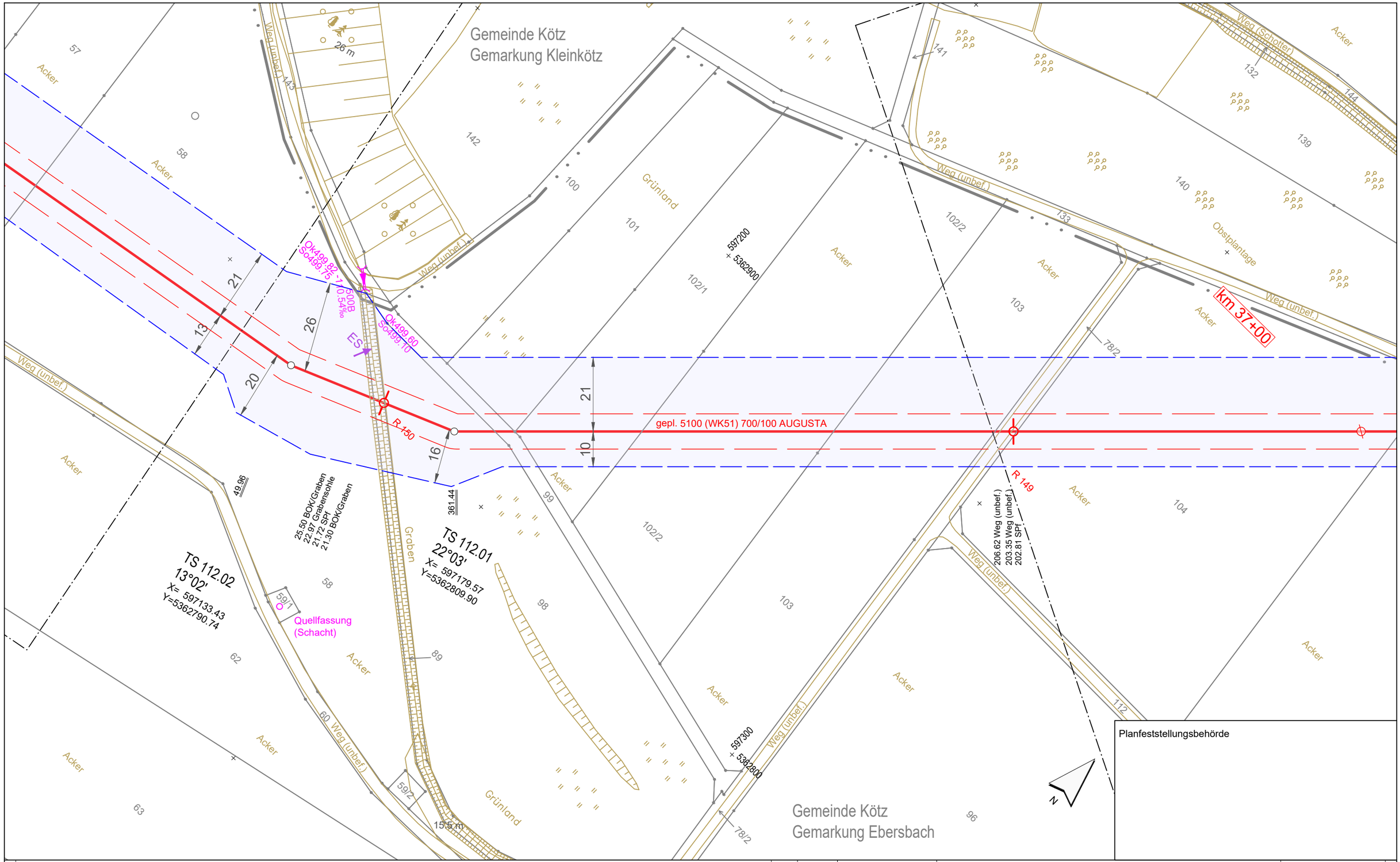

Legende (themenbezogene Auswahl zum vorliegenden Plan; weitere Verwendungen gemäß Symbol-/ Zeichenverzeichnis):

- Gemarkung
- Flurstücks-Grenze
- Topografie
- Fremdleitungen
- Bestand Gas bayernets
- Gastransportleitung geplant
- KKS-Anlagen geplant
- Schutzstreifen (dingliche Sicherung)
- TS-Punkt mit Nr., Winkel u. Koordinate
- Kilometrierung km 00+00
- Schilderpfahl (SPf)
- Schilderpfahl mit Messkontakt (MK)
- Arbeitsstreifen

0 10 20 30 40 50 Meter

Anschluss-Blatt-Nr.: 113

Rev.	Datum	Änderung

Geplante Gastransportleitung AUGUSTA von Wertingen nach Kötz
Planunterlagen zum Planfeststellungsverfahren (PF-V)

Trassierungsplan Lage

Leitung 5100 (WK51)
DN 700 MOP 100
Schutzstreifen 10 m

Weishaupt Planungen GmbH
Planung und Bauüberwachung

im Auftrag der bayernets energie transport systeme

Bundesland: Bayern | Regierungsbezirk: Schwaben | Landkreis: Günzburg

	Datum	Name	Format	Maßstab	Revision
Erstellt	27.04.2023	Döring; Hahn / WPG	DIN A3	1 : 1.000	0
Geprüft	27.04.2023	Thiele / WPG	Planname		Blatt-Nr.
Freigegeben	27.04.2023	Ambs / bayernets	WK5100_GP_TP_TG		112

Geobasisdaten: Bayerische Vermessungsverwaltung

Anschluss-Blatt-Nr.: 111

WK5100_GP_TP_TG_250305_Ü+T_WPG.dwg

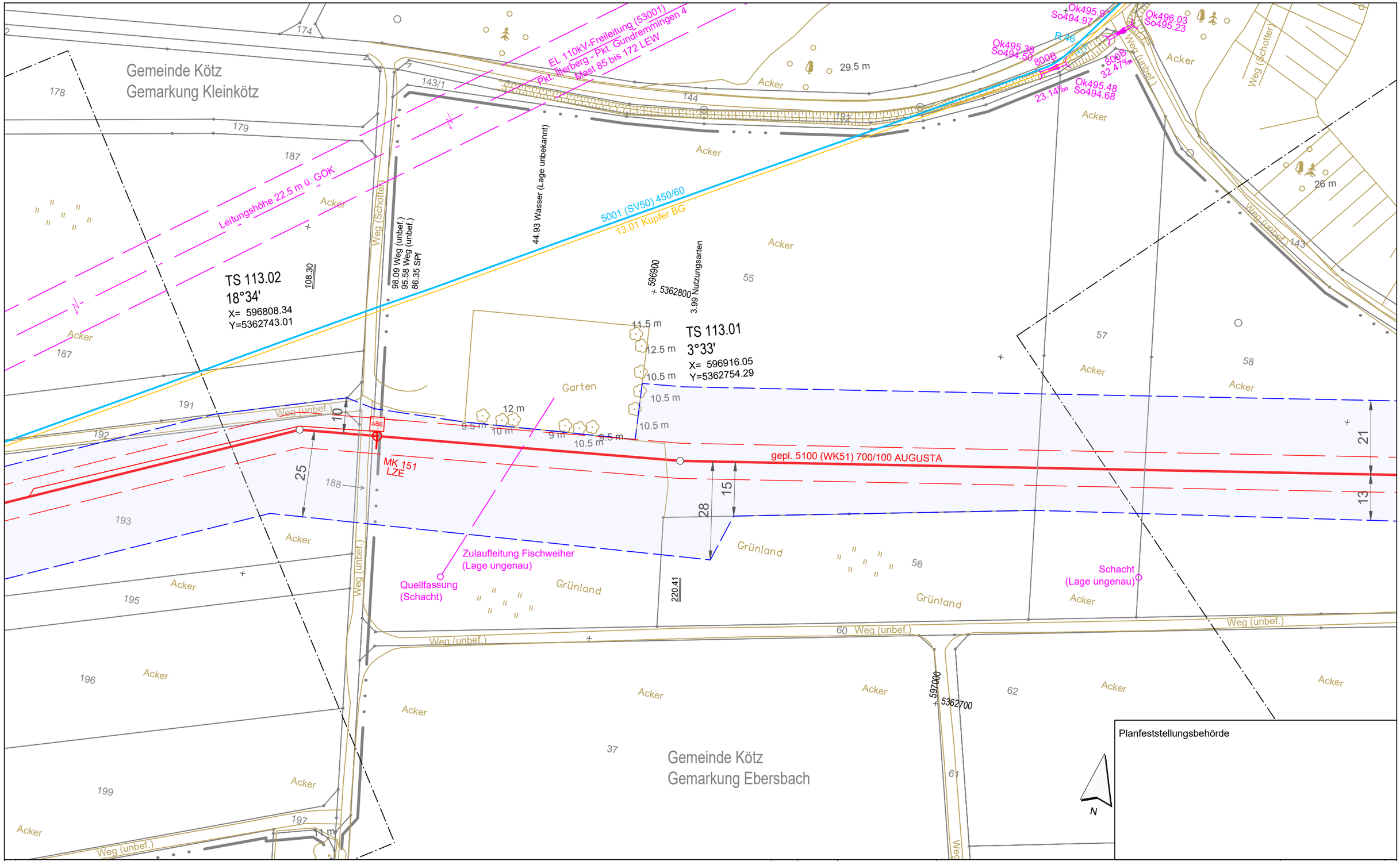

Legende (themenbezogene Auswahl zum vorliegenden Plan; weitere Verwendungen gemäß Symbol-/ Zeichenverzeichnis):

- Gemarkung
- Flurstücks-Grenze
- Topografie
- Fremdleitungen
- Bestand Gas bayernets
- Gastransportleitung geplant
- KKS-Anlagen geplant
- Schutzstreifen (dingliche Sicherung)
- TS-Punkt mit Nr., Winkel u. Koordinate
- Kilometrierung km 00+00
- Schilderpfahl (SPf)
- Schilderpfahl mit Messkontakt (MK)
- Arbeitsstreifen

0 10 20 30 40 50 Meter

Rev.	Datum	Änderung

Geplante Gastransportleitung AUGUSTA von Wertingen nach Kötz
Planunterlagen zum Planfeststellungsverfahren (PF-V)

Trassierungsplan Lage

Leitung 5100 (WK51)
DN 700 MOP 100
Schutzstreifen 10 m

Weishaupt Planungen GmbH
Planung und Bauüberwachung

im Auftrag der bayernets energie transport systeme

Bundesland: Bayern	Regierungsbezirk: Schwaben	Landkreis: Günzburg			
	Datum	Name	Format	Maßstab	Revision
Erstellt	27.04.2023	Döring; Hahn / WPG	DIN A3	1 : 1.000	0
Geprüft	27.04.2023	Thiele / WPG	Planname		Blatt-Nr.
Freigegeben	27.04.2023	Ambs / bayernets	WK5100_GP_TP_TG		113

Geobasisdaten: Bayerische Vermessungsverwaltung

Anschluss-Blatt-Nr.: 114

Anschluss-Blatt-Nr.: 112

WK5100_GP_TP_TG_250305_U+T_WPG.dwg

TEKTUR

Gemeinde Köt
Gemarkung Kl

km 38+00

SPF R153 - Standort angepasst

SPF R44 - Standort angepasst

SPF R154 - gelöscht

EL 110kV-Freileitung (53001)
Pkt. Illerberg - Pkt. Gundremmingen 4
Mast 85 bis 172 LEW

Leitungshöhe 12 m ü. GOK

Höhe 37.5 m ü. GOK
Mast 94

5001 (SV50) 450/60

13.01 Kupfer BG

R 152

R 153

R 44

R 45

TS 114.01
11°59'
X= 596661.15
Y=5362675.78

596600
+ 5362700

596700
+ 5362600

Versorgungsanlage

Gemeinde Kötz
Gemarkung Ebersbach

nach Ebersbach

Planfeststellungsbehörde

Legende (themenbezogene Auswahl zum vorliegenden Plan; weitere Verwendungen gemäß Symbol-/ Zeichenverzeichnis):

- Gemarkung
- Flurstücks-Grenze
- Topografie
- Fremdleitungen
- Bestand Gas bayernets
- Gastransportleitung geplant
- KKS-Anlagen geplant
- Schutzstreifen (dingliche Sicherung)
- TS-Punkt mit Nr., Winkel u. Koordinate
- Kilometrierung (km 00+00)
- Schilderpfahl (SPf)
- Schilderpfahl mit Messkontakt (MK)
- Arbeitsstreifen

0 10 20 30 40 50 Meter

Rev.	Datum	Änderung
01	21.06.24	ein Spf gelöscht, zwei Spf angepasst

Geplante Gastransportleitung AUGUSTA von Wertingen nach Kötz
Planunterlagen zum Planfeststellungsverfahren (PF-V)

Trassierungsplan Lage

Leitung 5100 (WK51)
DN 700 MOP 100
Schutzstreifen 10 m

Weishaupt Planungen GmbH
Planung und Bauüberwachung

im Auftrag der bayernets

Bundesland: Bayern | Regierungsbezirk: Schwaben | Landkreis: Günzburg

	Datum	Name	Format	Maßstab	Revision
Erstellt	27.04.2023	Döring; Hahn / WPG	DIN A3	1 : 1.000	01
Geprüft	27.04.2023	Thiele / WPG	Planname		Blatt-Nr.
Freigegeben	27.04.2023	Ambs / bayernets	WK5100_GP_TP_TG_		114

Geobasisdaten: Bayerische Vermessungsverwaltung

Anschluss-Blatt-Nr.: 115

Anschluss-Blatt-Nr.: 113

WK5100_GP_TP_TG_250305_0+T_WPG.dwg

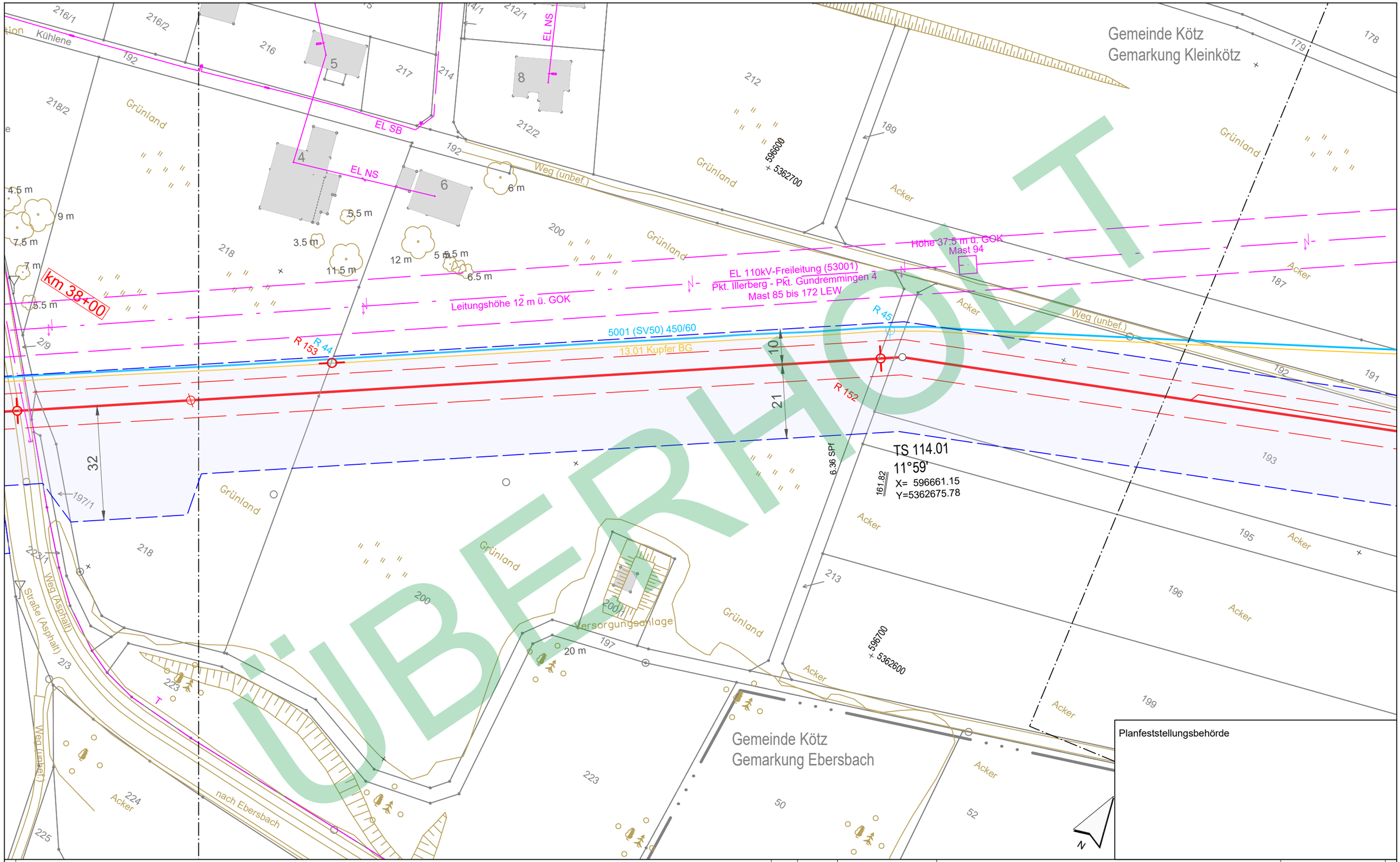

Planfeststellungsbehörde

Legende (themenbezogene Auswahl zum vorliegenden Plan; weitere Verwendungen gemäß Symbol-/ Zeichenverzeichnis):

- Gemarkung
- Flurstücks-Grenze
- Topografie
- Fremdleitungen
- Bestand Gas bayernets
- Gastransportleitung geplant
- KKS-Anlagen geplant
- Schutzstreifen (dingliche Sicherung)
- TS-Punkt mit Nr., Winkel u. Koordinate
- Kilometrierung (km 00+00)
- Schilderpfahl (SPf)
- Schilderpfahl mit Messkontakt (MK)
- Arbeitsstreifen

0 10 20 30 40 50 Meter

Rev.	Datum	Änderung

Geplante Gastransportleitung AUGUSTA von Wertingen nach Kötz
Planunterlagen zum Planfeststellungsverfahren (PF-V)

Trassierungsplan Lage

Leitung 5100 (WK51)
DN 700 MOP 100
Schutzstreifen 10 m

Weishaupt Planungen GmbH
Planung und Bauüberwachung

im Auftrag der bayernets

Bundesland: Bayern	Regierungsbezirk: Schwaben	Landkreis: Günzburg			
	Datum	Name	Format	Maßstab	Revision
Erstellt	27.04.2023	Döring; Hahn / WPG	DIN A3	1 : 1.000	0
Geprüft	27.04.2023	Thiele / WPG	Planname		Blatt-Nr.
Freigegeben	27.04.2023	Ambs / bayernets	WK5100_GP_TP_TG_114_Ü		

Geobasisdaten: Bayerische Vermessungsverwaltung

- überholt

Anschluss-Blatt-Nr.: ##

Anschluss-Blatt-Nr.: ##

WK5100_GP_TP_TG_250305_Ü+T_WPG.dwg

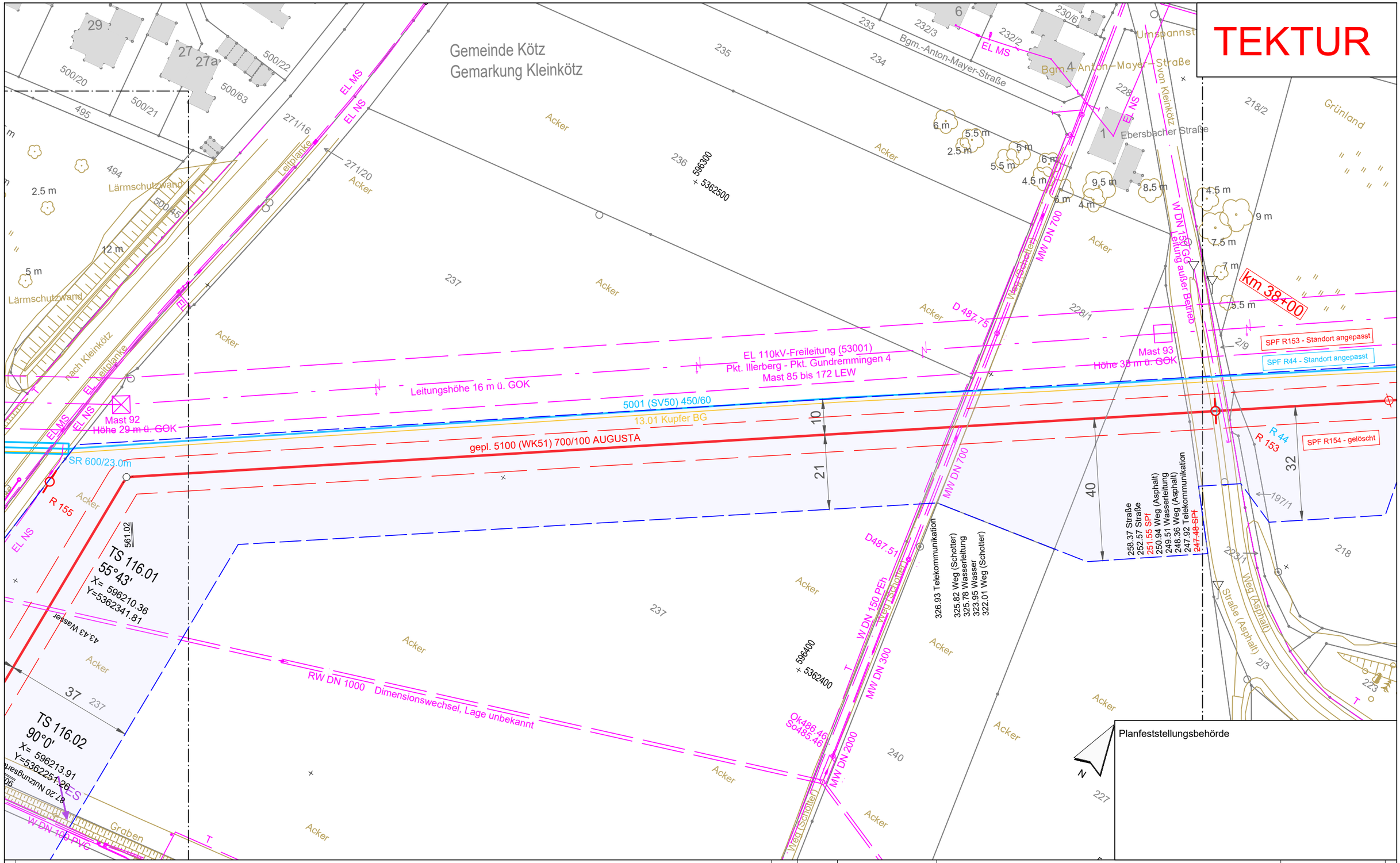

Anschluss-Blatt-Nr.: 116

Legende (themenbezogene Auswahl zum vorliegenden Plan; weitere Verwendungen gemäß Symbol-/ Zeichenverzeichnis):

- Gemarkung
- Flurstücks-Grenze
- Topografie
- Fremdleitungen
- Bestand Gas bayernets
- Gastransportleitung geplant
- KKS-Anlagen geplant
- Schutzstreifen (dingliche Sicherung)
- TS-Punkt mit Nr., Winkel u. Koordinate
- Kilometrierung km 00+00
- Schilderpfahl (SPf)
- Schilderpfahl mit Messkontakt (MK)
- Arbeitsstreifen

0 10 20 30 40 50 Meter

Rev.	Datum	Änderung
01	21.06.24	ein Spf gelöscht, zwei Spf angepasst

Geplante Gastransportleitung AUGUSTA von Wertingen nach Kötz
Planunterlagen zum Planfeststellungsverfahren (PF-V)

Trassierungsplan Lage

Leitung 5100 (WK51)
DN 700 MOP 100
Schutzstreifen 10 m

Weishaupt Planungen GmbH
Planung und Bauüberwachung

im Auftrag der bayernets
energie transport systeme

Bundesland: Bayern	Regierungsbezirk: Schwaben	Landkreis: Günzburg			
	Datum	Name	Format	Maßstab	Revision
Erstellt	27.04.2023	Döring; Hahn / WPG	DIN A3	1 : 1.000	01
Geprüft	27.04.2023	Thiele / WPG	Planname		Blatt-Nr.
Freigegeben	27.04.2023	Ambs / bayernets	WK5100_GP_TP_TG_TEKTUR		115

Geobasisdaten: Bayerische Vermessungsverwaltung

Anschluss-Blatt-Nr.: 114

WK5100_GP_TP_TG_250305_Ü+T_WPG.dwg

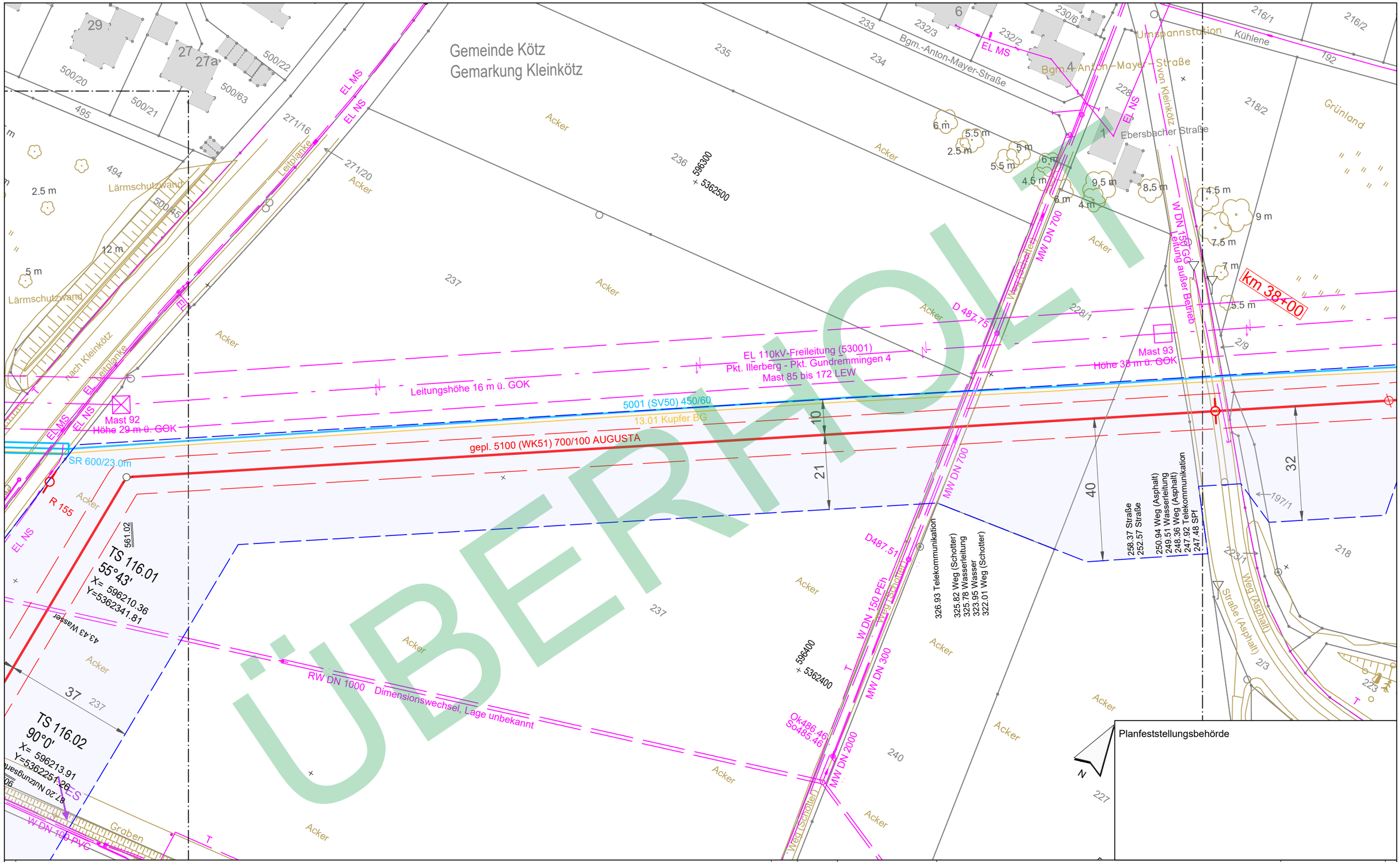

ÜBERHOLT

Legende (themenbezogene Auswahl zum vorliegenden Plan; weitere Verwendungen gemäß Symbol-/ Zeichenverzeichnis):

- Gemarkung
- Flurstücks-Grenze
- Topografie
- Fremdleitungen
- Bestand Gas bayernets
- Gastransportleitung geplant
- KKS-Anlagen geplant
- Schutzstreifen (dingliche Sicherung)
- TS-Punkt mit Nr., Winkel u. Koordinate
- Kilometrierung (km 00+00)
- Schilderpfahl (SPf)
- Schilderpfahl mit Messkontakt (MK)
- Arbeitsstreifen

0 10 20 30 40 50 Meter

Rev.	Datum	Änderung

Geplante Gastransportleitung AUGUSTA von Wertingen nach Kötz
Planunterlagen zum Planfeststellungsverfahren (PF-V)

Trassierungsplan Lage

Leitung 5100 (WK51)
DN 700 MOP 100
Schutzstreifen 10 m

Weishaupt Planungen GmbH
Planung und Bauüberwachung

im Auftrag der bayernets
energie transport systeme

Bundesland: Bayern	Regierungsbezirk: Schwaben	Landkreis: Günzburg			
	Datum	Name	Format	Maßstab	Revision
Erstellt	27.04.2023	Döring; Hahn / WPG	DIN A3	1 : 1.000	0
Geprüft	27.04.2023	Thiele / WPG	Planname		Blatt-Nr.
Freigegeben	27.04.2023	Ambs / bayernets	WK5100_GP_TP_TG_		115_Ü

Geobasisdaten: Bayerische Vermessungsverwaltung

- überholt -

Anschluss-Blatt-Nr.: ##

Anschluss-Blatt-Nr.: ##

WK5100_GP_TP_TG_250305_Ü+T_WPG.dwg

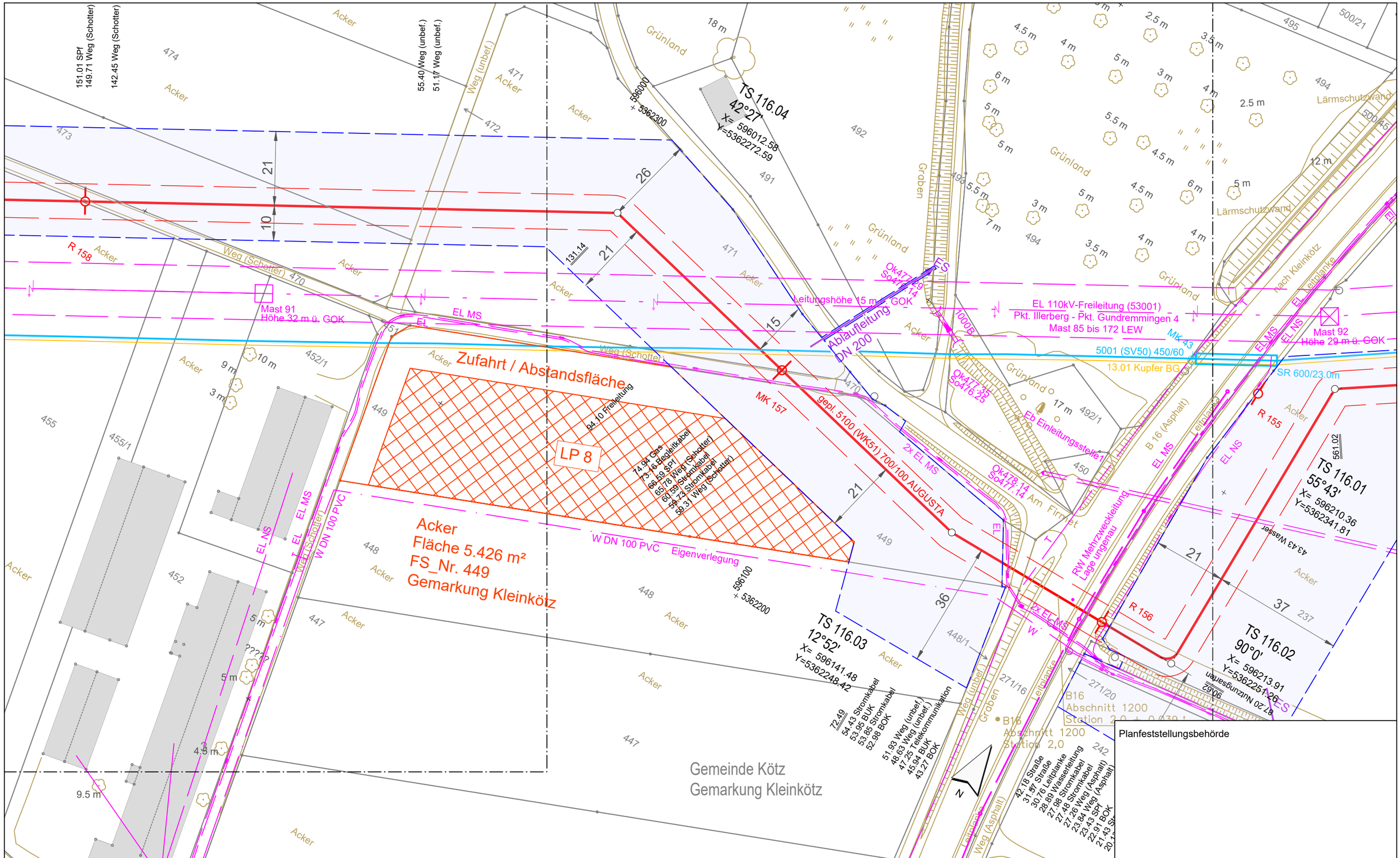

Legende (themenbezogene Auswahl zum vorliegenden Plan; weitere Verwendungen gemäß Symbol-/ Zeichenverzeichnis):

- Gemarkung
- Flurstücks-Grenze
- Topografie
- Fremdleitungen
- Bestand Gas bayernets
- Gastransportleitung geplant
- KKS-Anlagen geplant
- Schutzstreifen (dingliche Sicherung)
- TS-Punkt mit Nr., Winkel u. Koordinate
- Kilometrierung km 00+00
- Schilderpfahl (SPf)
- Schilderpfahl mit Messkontakt (MK)
- Arbeitsstreifen

0 10 20 30 40 50 Meter

Anschluss-Blatt-Nr.: 117

Anschluss-Blatt-Nr.: 115

Rev.	Datum	Änderung

Geplante Gastransportleitung AUGUSTA von Wertingen nach Kötz
Planunterlagen zum Planfeststellungsverfahren (PF-V)

Trassierungsplan Lage

Leitung 5100 (WK51)
DN 700 MOP 100
Schutzstreifen 10 m

Weishaupt Planungen GmbH
Planung und Bauüberwachung

im Auftrag der bayernets

Bundesland: Bayern	Regierungsbezirk: Schwaben	Landkreis: Günzburg			
	Datum	Name	Format	Maßstab	Revision
Erstellt	27.04.2023	Döring; Hahn / WPG	DIN A3	1 : 1.000	0
Geprüft	27.04.2023	Thiele / WPG	Planname		Blatt-Nr.
Freigegeben	27.04.2023	Ambs / bayernets	WK5100_GP_TP_TG		116

Geobasisdaten: Bayerische Vermessungsverwaltung

WK5100_GP_TP_TG_250305_Ü+T_WPG.dwg

TEKTUR

Gemeinde Kötz
Gemarkung Kleinkötz

TS 117.01
70°30'
X= 595813.04
Y=5362148.73

TS 117.02
70°21'
X= 595823.91
Y=5362098.95

gepl. 5100 (WK51) 700/100 AUGUSTA

EL 110kV-Freileitung (53001)
Pkt. Illerberg - Pkt. Gundremmingen 14
Mast 85 bis 172 LEW

Leitungshöhe 11 m ü. GOK

5001 (SV50) 450/60
13.01 Kupfer BG

Mast 90
Höhe 32 m ü. GOK

Mast 91
Höhe 32 m ü. GOK

Mantelrohr entfällt (geändertes Bauverfahren-Direct Pipe)

Km 39+00

Bahn
Strecke 5351
km 7,6 + 0,010

Zufahrt / Abs

Acker
Fläche 5.426 m²
FS_Nr. 449
Gemarkung Kleinkötz

Planfeststellungsbehörde

Legende (themenbezogene Auswahl zum vorliegenden Plan; weitere Verwendungen gemäß Symbol-/ Zeichenverzeichnis):

- Gemarkung
- Flurstücks-Grenze
- Topografie
- Fremdleitungen
- Bestand Gas bayernets
- Gastransportleitung geplant
- KKS-Anlagen geplant
- Schutzstreifen (dingliche Sicherung)
- TS-Punkt mit Nr., Winkel u. Koordinate
- Kilometrierung km 00+00
- Schilderpfahl (SPf)
- Schilderpfahl mit Messkontakt (MK)
- Arbeitsstreifen

0 10 20 30 40 50 Meter

Rev.	Datum	Änderung
01	21.06.24	Mantelrohr entfällt (geändertes Bauverfahren-Direct Pipe)

Geplante Gastransportleitung AUGUSTA von Wertingen nach Kötz
Planunterlagen zum Planfeststellungsverfahren (PF-V)

Trassierungsplan Lage

Leitung 5100 (WK51)
DN 700 MOP 100
Schutzstreifen 10 m

Weishaupt Planungen GmbH
Planung und Bauüberwachung

im Auftrag der bayernets
energie transport systeme

Bundesland: Bayern	Regierungsbezirk: Schwaben	Landkreis: Günzburg			
	Datum	Name	Format	Maßstab	Revision
Erstellt	27.04.2023	Döring; Hahn / WPG	DIN A3	1 : 1.000	01
Geprüft	27.04.2023	Thiele / WPG	Planname		Blatt-Nr.
Freigegeben	27.04.2023	Ambs / bayernets	WK5100_GP_TP_TG		117

Geobasisdaten: Bayerische Vermessungsverwaltung

Anschluss-Blatt-Nr.: 118

Anschluss-Blatt-Nr.: 116

WK5100_GP_TP_TG_250305_0+T_WPG.dwg

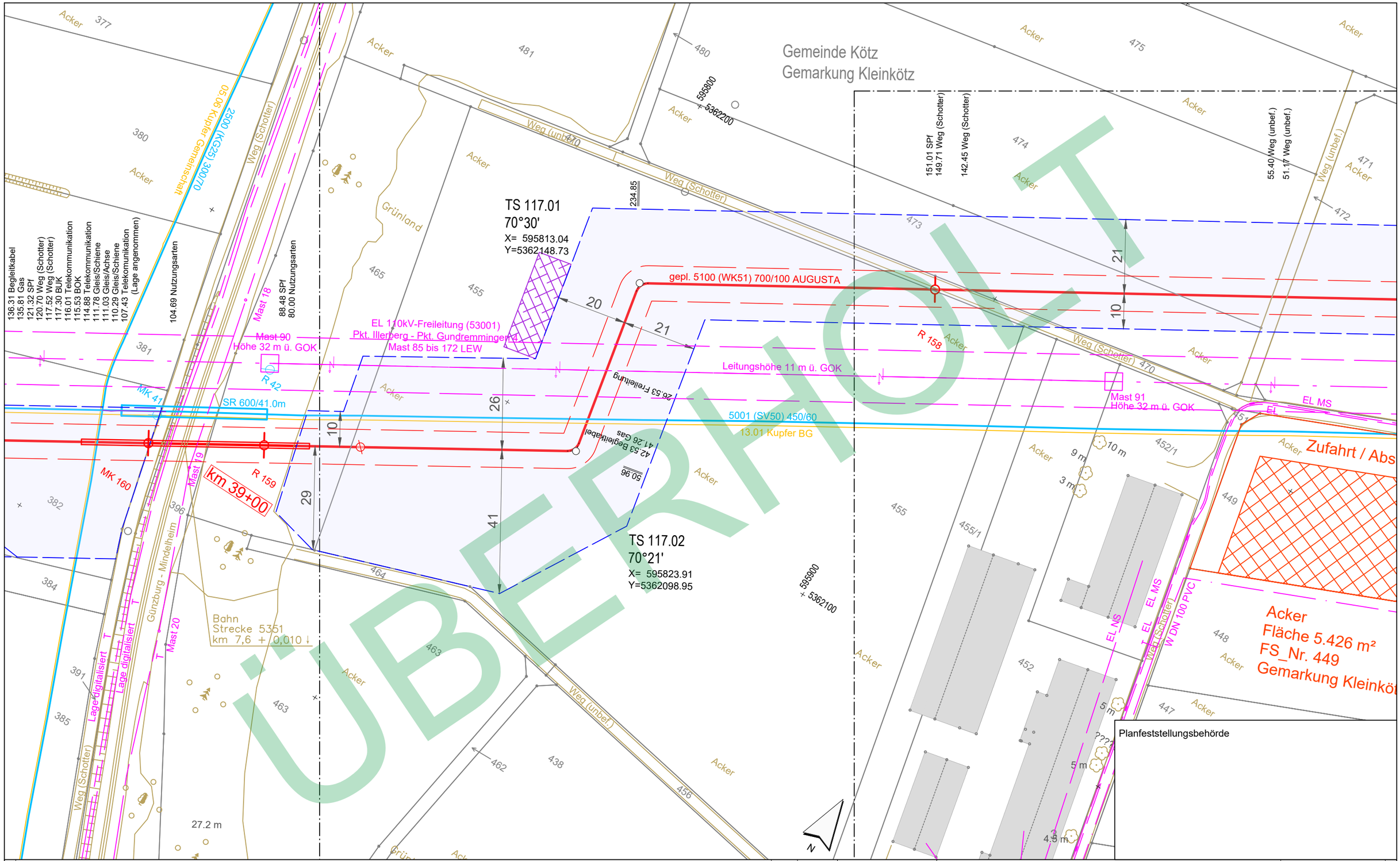

Planfeststellungsbehörde

ÜBERHOLT

Anschluss-Blatt-Nr.: ###

Legende (themenbezogene Auswahl zum vorliegenden Plan; weitere Verwendungen gemäß Symbol-/ Zeichenverzeichnis):

- Gemarkung
- Flurstücks-Grenze
- Topografie
- Fremdleitungen
- Bestand Gas bayernets
- Gastransportleitung geplant
- KKS-Anlagen geplant
- Schutzstreifen (dingliche Sicherung)
- TS-Punkt mit Nr., Winkel u. Koordinate
- Kilometrierung km 00+00
- Schilderpfahl (SPf)
- Schilderpfahl mit Messkontakt (MK)
- Arbeitsstreifen

0 10 20 30 40 50 Meter

Rev.	Datum	Änderung

Geplante Gastransportleitung AUGUSTA von Wertingen nach Kötz
Planunterlagen zum Planfeststellungsverfahren (PF-V)

Trassierungsplan Lage

Leitung 5100 (WK51)
DN 700 MOP 100
Schutzstreifen 10 m

Weishaupt Planungen GmbH
Planung und Bauüberwachung

im Auftrag der bayernets

Bundesland: Bayern	Regierungsbezirk: Schwaben	Landkreis: Günzburg			
	Datum	Name	Format	Maßstab	Revision
Erstellt	27.04.2023	Döring; Hahn / WPG	DIN A3	1 : 1.000	0
Geprüft	27.04.2023	Thiele / WPG	Planname		Blatt-Nr.
Freigegeben	27.04.2023	Ambs / bayernets	WK5100_GP_TP_TG_		117_Ü

Geobasisdaten: Bayerische Vermessungsverwaltung

- überholt

Anschluss-Blatt-Nr.: ###

WK5100_GP_TP_TG_250305_0+T_WPG.dwg

TEKTUR

Gemeinde Kötz
Gemarkung Großkötz

Gemeinde Kötz
Gemarkung Kleinkötz

412.51 Nutzungsarten
411.75 SPf
411.08 BOK/Gewässer
407.92 Nutzungsarten
405.80 Uferlinie
394.08 Nutzungsarten
392.23 Uferlinie
390.07 Nutzungsarten
386.13 BOK/Gewässer
386.13 SPf

Schilderpfahl ergänzt

Mast 89
Höhe 36 m ü. GOK

Ablaufleitung DN 100
WSP Günz 459.87
Datum: 08.03.2020
ES

5001 (SV50) 450/60
13.01 Kupfer BG
gepl. 5100 (WK51) 700/100 AUGUSTA

R 162
R 162a
R 161
R 159
MK 160
MK 41
SR 600/41.0m
km 39+00

Günz
km 8,25 + 0,179

Weg (unbef.)
18.40‰
19.18‰
Ok459.12
So458.32
B008
Ok459.22
So458.42
Ok459.33
So458.53
Ok459.42
So458.62
275.79 Weg (unbef.)
272.82 BOK/Graben
272.61 Weg (unbef.)
270.75 Grabensohle
269.24 SPf
268.97 BOK/Graben
595600
5362000
595700
5361900

Leitungshöhe 21 m ü. GOK
110kV-FL LEW (53001)
Pkt. Illerberg - Pkt. Gundremmingen 4
Mast 85 bis 172

Mantelrohr entfällt (geändertes Bauverfahren-Direct Pipe)

Ölgraben
4 m
5.5
16 m

136.31 Begleitkabel
135.81 Gas
121.32 SPf
120.70 Weg (Schotter)
117.52 Weg (Schotter)
117.30 BUK
116.01 Telekommunikation
115.53 BOK
114.88 Telekommunikation
111.78 Gleis/Schiene
111.03 Gleis/Achse
110.29 Gleis/Schiene
107.43 Telekomunikation (Lage angenommen)
104.69 Nutzungsarten
88.48 SPf
80.00 Nutzungsarten

05.06 Kupfer Gemeinsotrasse
250 (KG25) 300/70
Weg (Schotter)
Mast 18
~~Mast 90~~
Höhe 32 m ü. GOK
R 42
Mast 19
Mast 20
Günzburg - Mindelheim
Lage digitalisiert
Bahn
Strecke 5351
km 7,6 + 0,010 ↓

Hochwasserschutz !
Beidseitig der Günz (Gewässer erster Ordnung) sind Lagerungsrippen für Oberboden, Aushub u.ä. mittels regelmäßiger Unterbrechungen zur Vermeidung einer Stauwirkung auszubilden.

Planfeststellungsbehörde

Legende (themenbezogene Auswahl zum vorliegenden Plan; weitere Verwendungen gemäß Symbol-/ Zeichenverzeichnis):

- Gemarkung
- Flurstücks-Grenze
- Topografie
- Fremdleitungen
- Bestand Gas bayernets
- Gastransportleitung geplant
- KKS-Anlagen geplant
- Schutzstreifen (dingliche Sicherung)
- TS-Punkt mit Nr., Winkel u. Koordinate
- Kilometrierung km 00+00
- Schilderpfahl (SPf)
- Schilderpfahl mit Messkontakt (MK)
- Arbeitsstreifen

0 10 20 30 40 50 Meter

Rev.	Datum	Änderung
01	21.06.24	Mantelrohr entfällt (geändertes Bauverfahren-Direct Pipe), SPF ergänzt

Geplante Gastransportleitung AUGUSTA von Wertingen nach Kötz
Planunterlagen zum Planfeststellungsverfahren (PF-V)

Trassierungsplan Lage

Leitung 5100 (WK51)
DN 700 MOP 100
Schutzstreifen 10 m

Weishaupt Planungen GmbH
Planung und Bauüberwachung

im Auftrag der bayernets energie transport systeme

Bundesland: Bayern | Regierungsbezirk: Schwaben | Landkreis: Günzburg

	Datum	Name	Format	Maßstab	Revision
Erstellt	27.04.2023	Döring; Hahn / WPG	DIN A3	1 : 1.000	01
Geprüft	27.04.2023	Thiele / WPG	Planname		Blatt-Nr.
Freigegeben	27.04.2023	Ambs / bayernets	WK5100_GP_TP_TG_TEKTUR		118

Geobasisdaten: Bayerische Vermessungsverwaltung

Anschluss-Blatt-Nr.: 119

Anschluss-Blatt-Nr.: 117

WK5100_GP_TP_TG_250305_Ü+T_WPG.dwg

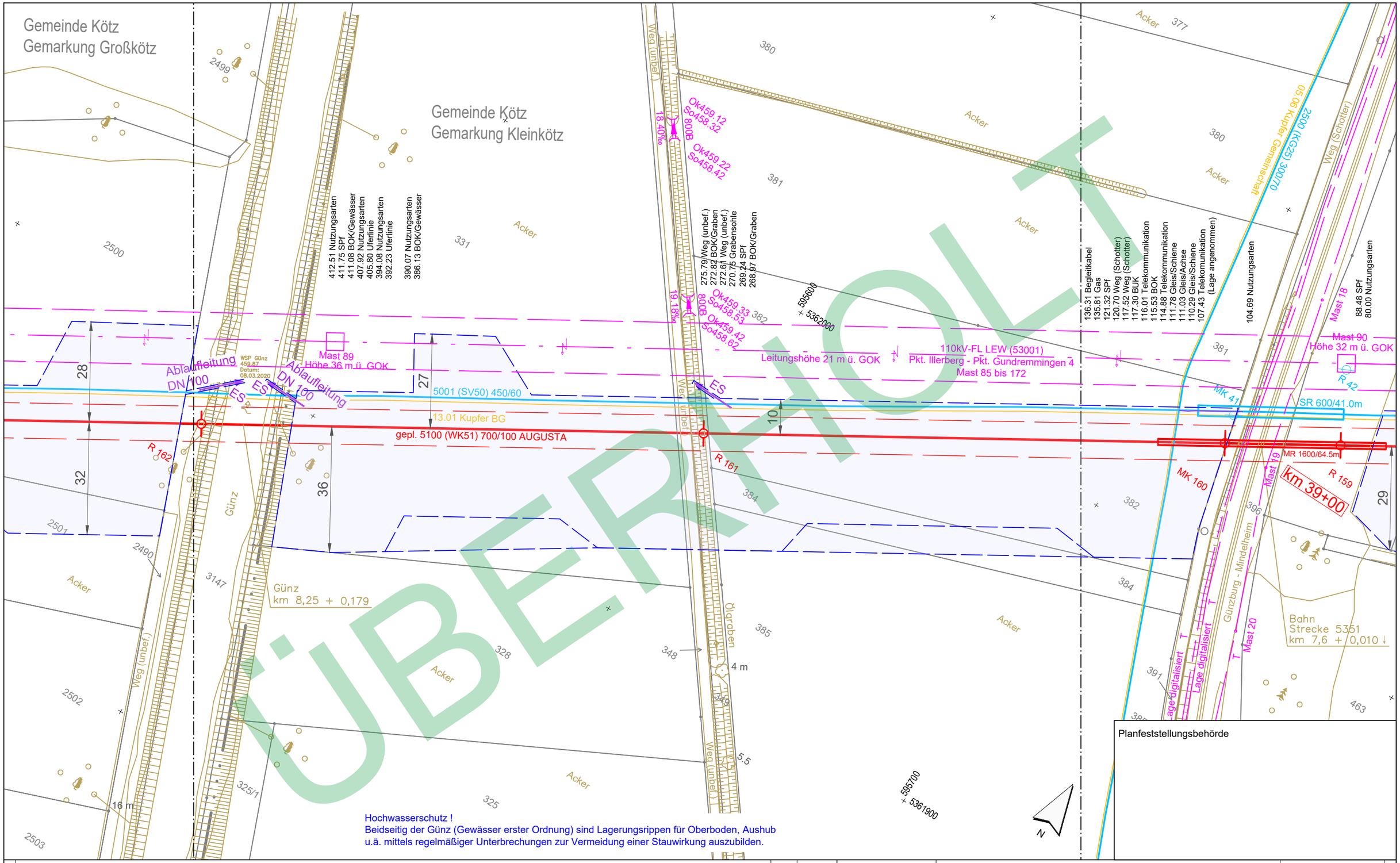

Planfeststellungsbehörde

Hochwasserschutz !
Beidseitig der Günz (Gewässer erster Ordnung) sind Lagerungsrippen für Oberboden, Aushub u.ä. mittels regelmäßiger Unterbrechungen zur Vermeidung einer Stauwirkung auszubilden.

ÜBERHOLT

Legende (themenbezogene Auswahl zum vorliegenden Plan; weitere Verwendungen gemäß Symbol-/ Zeichenverzeichnis):

- Gemarkung
- Flurstücks-Grenze
- Topografie
- Fremdleitungen
- Bestand Gas bayernets
- Gastransportleitung geplant
- KKS-Anlagen geplant
- Schutzstreifen (dingliche Sicherung)
- TS-Punkt mit Nr., Winkel u. Koordinate
- Kilometrierung km 00+00
- Schilderpfahl (SPf)
- Schilderpfahl mit Messkontakt (MK)
- Arbeitsstreifen

0 10 20 30 40 50 Meter

Anschluss-Blatt-Nr.: ##

Rev.	Datum	Änderung

Geplante Gastransportleitung AUGUSTA von Wertingen nach Kötz
Planunterlagen zum Planfeststellungsverfahren (PF-V)

Trassierungsplan Lage

Leitung 5100 (WK51)
DN 700 MOP 100
Schutzstreifen 10 m

Weishaupt Planungen GmbH
Planung und Bauüberwachung

im Auftrag der bayernets energie transport systeme

Bundesland: Bayern	Regierungsbezirk: Schwaben	Landkreis: Günzburg			
	Datum	Name	Format	Maßstab	Revision
Erstellt	27.04.2023	Döring; Hahn / WPG	DIN A3	1 : 1.000	0
Geprüft	27.04.2023	Thiele / WPG	Planname		Blatt-Nr.
Freigegeben	27.04.2023	Ambs / bayernets	WK5100_GP_TP_TG_		118_Ü

Geobasisdaten: Bayerische Vermessungsverwaltung

- überholt -

Anschluss-Blatt-Nr.: ##

WK5100_GP_TP_TG_250305_Ü+T_WPG.dwg

Gemeinde Kötz
Gemarkung Großkötz

Gemeinde Kötz
Gemarkung Großkötz

14 m

S29
Ok460.26

Weg (Schotter)

646.17 Weg (Schotter)
645.83 Telekommunikation
642.94 Weg (Schotter)
642.55 SPf
640.19 Wasser

nicht zu öffnen
S30
Ok460.30

Mast 88

595300
5361800

EL 110kV-Freileitung (53001)
Pkt. Illerberg - Pkt. Gundremmingen 4
Mast 85 bis 172 LEW

Leitungshöhe 17 m ü. GOK

R 40

16

5001 (SV50) 450/60

gepl. 5100 (WK51) 700/100 AUGUSTA

13.01 Kupfer BG

10

28

R 163

S31
Ok460.18

32

25

32

R 162

AW DN800 SB 0.00‰

Weg (Schotter)

S32
Ok460.40
So457.69

Weg (unbef.)

595400
5361700

N

Acker

2483
2482
2481
2499
2500
2501
2502
2502/2
2503
2504
2506
2515
2490
2479
2478

Planfeststellungsbehörde

Hochwasserschutz !
Beidseitig der Günz (Gewässer erster Ordnung) sind Lagerungsrippen für Oberboden, Aushub u.ä. mittels regelmäßiger Unterbrechungen zur Vermeidung einer Stauwirkung auszubilden.

Anschluss-Blatt-Nr.: 120

Legende (themenbezogene Auswahl zum vorliegenden Plan; weitere Verwendungen gemäß Symbol-/ Zeichenverzeichnis):

- Gemarkung
- Flurstücks-Grenze
- Topografie
- Fremdleitungen
- Bestand Gas bayernets
- Gastransportleitung geplant
- KKS-Anlagen geplant
- Schutzstreifen (dingliche Sicherung)
- TS-Punkt mit Nr., Winkel u. Koordinate
- Kilometrierung km 00+00
- Schilderpfahl (SPf)
- Schilderpfahl mit Messkontakt (MK)
- Arbeitsstreifen

0 10 20 30 40 50 Meter

Rev.	Datum	Änderung

Geplante Gastransportleitung AUGUSTA von Wertingen nach Kötz
Planunterlagen zum Planfeststellungsverfahren (PF-V)

Trassierungsplan Lage

Leitung 5100 (WK51)
DN 700 MOP 100
Schutzstreifen 10 m

Weishaupt Planungen GmbH
Planung und Bauüberwachung

im Auftrag der bayernets energie transport systeme

Bundesland: Bayern	Regierungsbezirk: Schwaben	Landkreis: Günzburg			
	Datum	Name	Format	Maßstab	Revision
Erstellt	27.04.2023	Döring; Hahn / WPG	DIN A3	1 : 1.000	0
Geprüft	27.04.2023	Thiele / WPG	Planname		Blatt-Nr.
Freigegeben	27.04.2023	Ambs / bayernets	WK5100_GP_TP_TG		119

Geobasisdaten: Bayerische Vermessungsverwaltung

Anschluss-Blatt-Nr.: 118

WK5100_GP_TP_TG_250305_Ü+T_WPG.dwg

TEKTUR

TS 121.02
34°53'
X= 594804.58
Y=5361542.35

TS 121.01
34°54'
X= 594923.01
Y=5361536.33

km 40+00

R 166 R 165 R 164

gepl. 5100 (WK51) 700/100 AUGUSTA

13.01 Kupfer BG

5001 (SV50) 450/60

EL 110kV-Freileitung (53001)
Pkt. Illerberg - Pkt. Gundremmingen 4
Mast 85 bis 172 LEW

EL 110kV-Freileitung LEW
Pkt. Illerberg - Pkt. Gundremmingen 4
Mast 85 bis 172

Mast 87
Höhe 36 m ü. GOK

Leitungshöhe 24.5 m ü. GOK

Leitungshöhe 15 m ü. GOK

Brückenbauwerk

Freileitung EL MS

Mast 29

Weg (Schotter)

Weg (unbef.)

Grünland

Acker

Gemeinde Kötz
Gemarkung Großkötz

Planfeststellungsbehörde

Legende (themenbezogene Auswahl zum vorliegenden Plan; weitere Verwendungen gemäß Symbol-/ Zeichenverzeichnis):

- Gemarkung
- Flurstücks-Grenze
- Topografie
- Fremdleitungen
- Bestand Gas bayernets
- Gastransportleitung geplant
- KKS-Anlagen geplant
- Schutzstreifen (dingliche Sicherung)
- TS-Punkt mit Nr., Winkel u. Koordinate
- Kilometrierung (km 00+00)
- Schilderpfahl (SPf)
- Schilderpfahl mit Messkontakt (MK)
- Arbeitsstreifen

0 10 20 30 40 50 Meter

Rev.	Datum	Änderung
01	21.06.24	Grabenbez. entfernt

Geplante Gastransportleitung AUGUSTA von Wertingen nach Kötz
Planunterlagen zum Planfeststellungsverfahren (PF-V)

Trassierungsplan Lage

Leitung 5100 (WK51)
DN 700 MOP 100
Schutzstreifen 10 m

Weishaupt Planungen GmbH
Planung und Bauüberwachung

im Auftrag der bayernets energie transport systeme

Bundesland: Bayern | Regierungsbezirk: Schwaben | Landkreis: Günzburg

	Datum	Name	Format	Maßstab	Revision
Erstellt	27.04.2023	Döring; Hahn / WPG	DIN A3	1 : 1.000	01
Geprüft	27.04.2023	Thiele / WPG	Planname		Blatt-Nr.
Freigegeben	27.04.2023	Ambs / bayernets	WK5100_GP_TP_TG_		120

Geobasisdaten: Bayerische Vermessungsverwaltung

Anschluss-Blatt-Nr.: 121

Anschluss-Blatt-Nr.: 119

WK5100_GP_TP_TG_250305_Ü+T_WPG.dwg

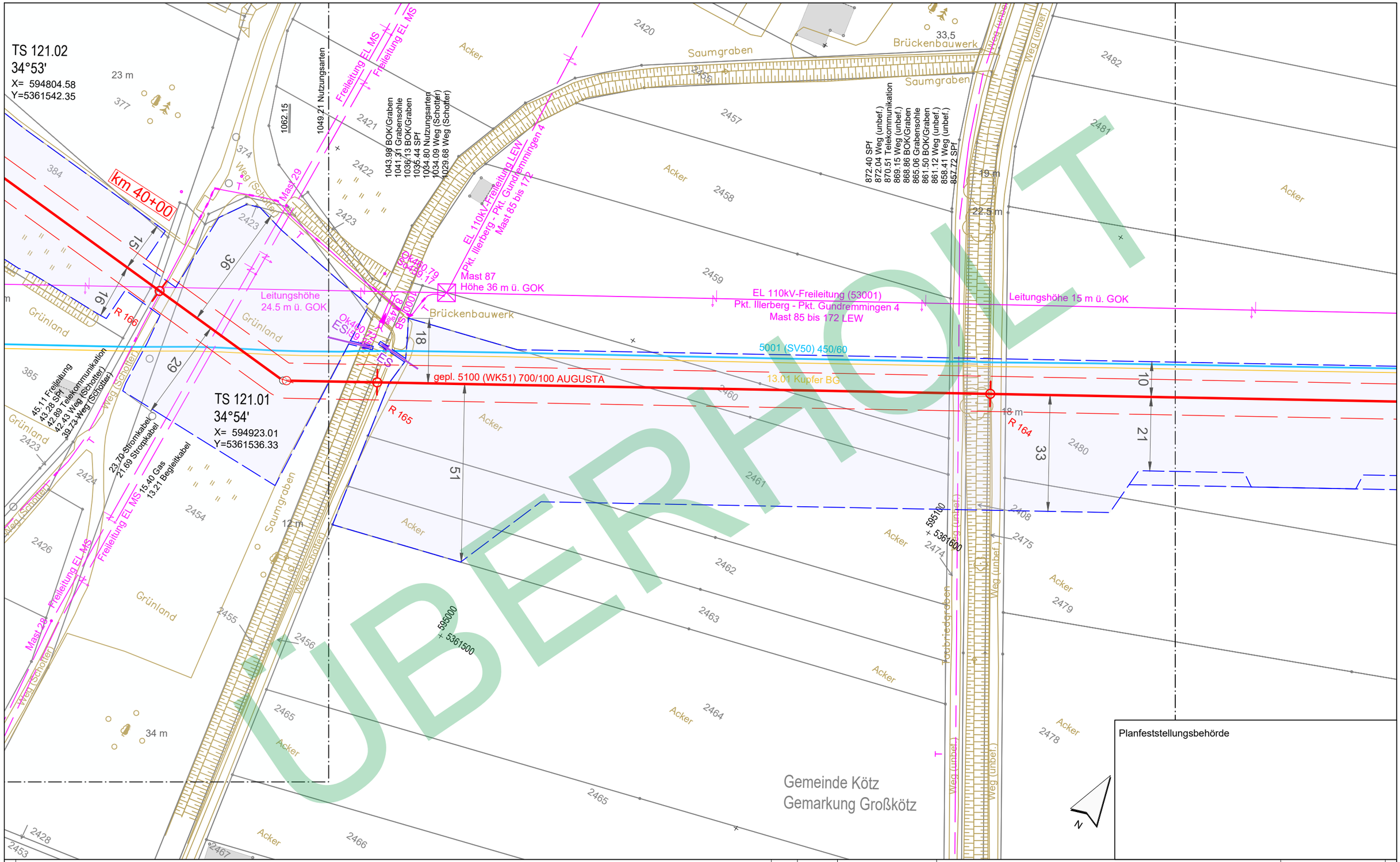

ÜBERHOLT

Planfeststellungsbehörde

Legende (themenbezogene Auswahl zum vorliegenden Plan; weitere Verwendungen gemäß Symbol-/ Zeichenverzeichnis):

- Gemarkung
- Flurstücks-Grenze
- Topografie
- Fremdleitungen
- Bestand Gas bayernets
- Gastransportleitung geplant
- KKS-Anlagen geplant
- Schutzstreifen (dingliche Sicherung)
- TS-Punkt mit Nr., Winkel u. Koordinate
- Kilometrierung km 00+00
- Schilderpfahl (SPf)
- Schilderpfahl mit Messkontakt (MK)
- Arbeitsstreifen

0 10 20 30 40 50 Meter

Rev.	Datum	Änderung

Geplante Gastransportleitung AUGUSTA von Wertingen nach Kötz
Planunterlagen zum Planfeststellungsverfahren (PF-V)

Trassierungsplan Lage

Leitung 5100 (WK51)
DN 700 MOP 100
Schutzstreifen 10 m

Weishaupt Planungen GmbH
Planung und Bauüberwachung

im Auftrag der bayernets energie transport systeme

Bundesland: Bayern	Regierungsbezirk: Schwaben	Landkreis: Günzburg			
	Datum	Name	Format	Maßstab	Revision
Erstellt	27.04.2023	Döring; Hahn / WPG	DIN A3	1 : 1.000	0
Geprüft	27.04.2023	Thiele / WPG	Planname		Blatt-Nr.
Freigegeben	27.04.2023	Ambs / bayernets	WK5100_GP_TP_TG		120_Ü

Geobasisdaten: Bayerische Vermessungsverwaltung

- überholt

Anschluss-Blatt-Nr.: ##

Anschluss-Blatt-Nr.: ##

WK5100_GP_TP_TG_230427-WPG.dwg

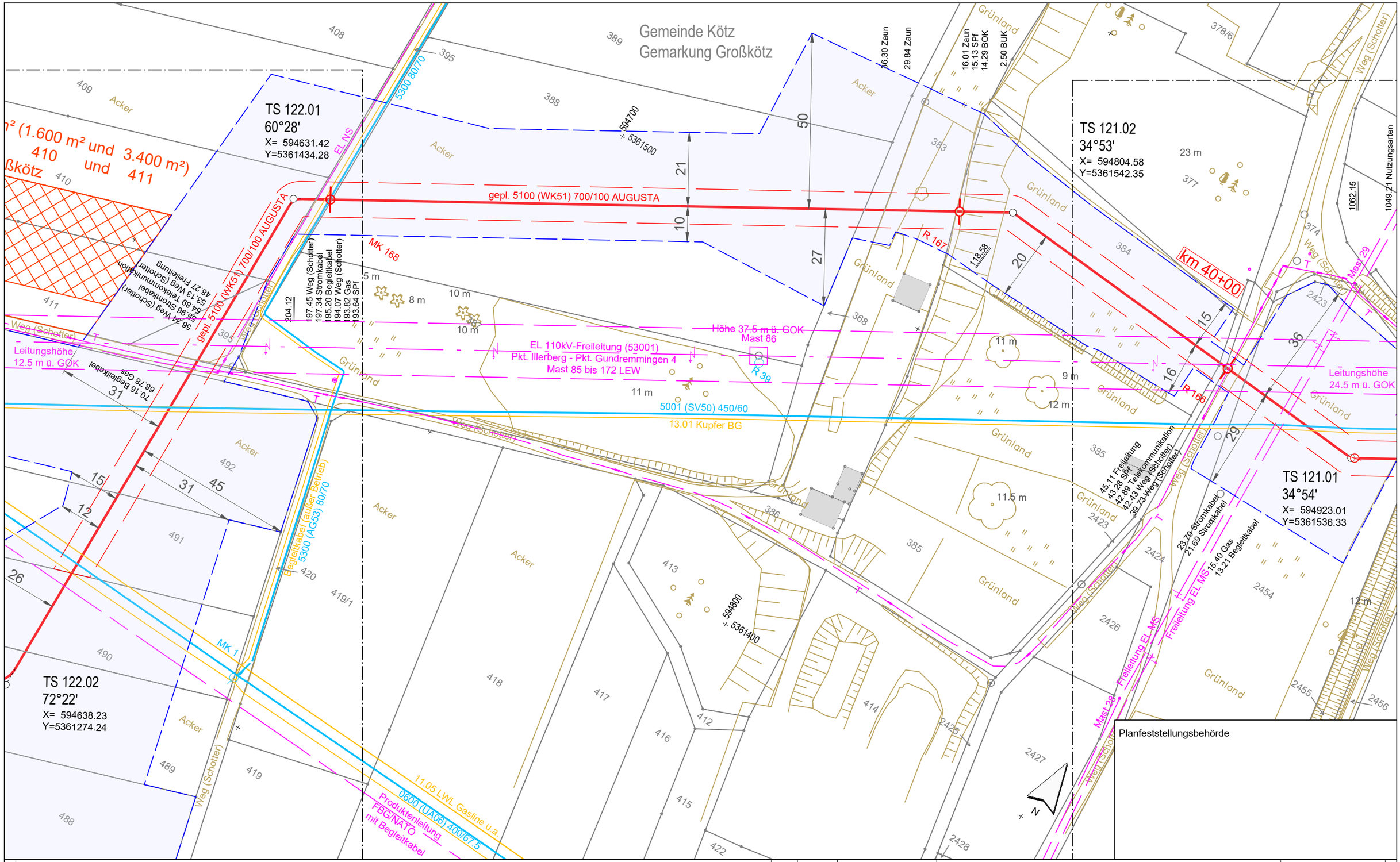

Planfeststellungsbehörde

Anschluss-Blatt-Nr.: 122

Legende (themenbezogene Auswahl zum vorliegenden Plan; weitere Verwendungen gemäß Symbol-/ Zeichenverzeichnis):

- Gemarkung
- Flurstücks-Grenze
- Topografie
- Fremdleitungen
- Bestand Gas bayernets
- Gastransportleitung geplant
- KKS-Anlagen geplant
- Schutzstreifen (dingliche Sicherung)
- TS-Punkt mit Nr., Winkel u. Koordinate
- Kilometrierung km 00+00
- Schilderpfahl (SPf)
- Schilderpfahl mit Messkontakt (MK)
- Arbeitsstreifen

0 10 20 30 40 50 Meter

Rev.	Datum	Änderung

Geplante Gastransportleitung AUGUSTA von Wertingen nach Kötz
Planunterlagen zum Planfeststellungsverfahren (PF-V)

Weishaupt Planungen GmbH
Planung und Bauüberwachung

im Auftrag der bayernets

Trassierungsplan Lage

Leitung 5100 (WK51)
DN 700 MOP 100
Schutzstreifen 10 m

Bundesland: Bayern	Regierungsbezirk: Schwaben	Landkreis: Günzburg			
	Datum	Name	Format	Maßstab	Revision
Erstellt	27.04.2023	Döring; Hahn / WPG	DIN A3	1 : 1.000	0
Geprüft	27.04.2023	Thiele / WPG	Planname		Blatt-Nr.
Freigegeben	27.04.2023	Ambs / bayernets	WK5100_GP_TP_TG		121

Geobasisdaten: Bayerische Vermessungsverwaltung

Anschluss-Blatt-Nr.: 120

WK5100_GP_TP_TG_250305_Ü+T_WPG.dwg

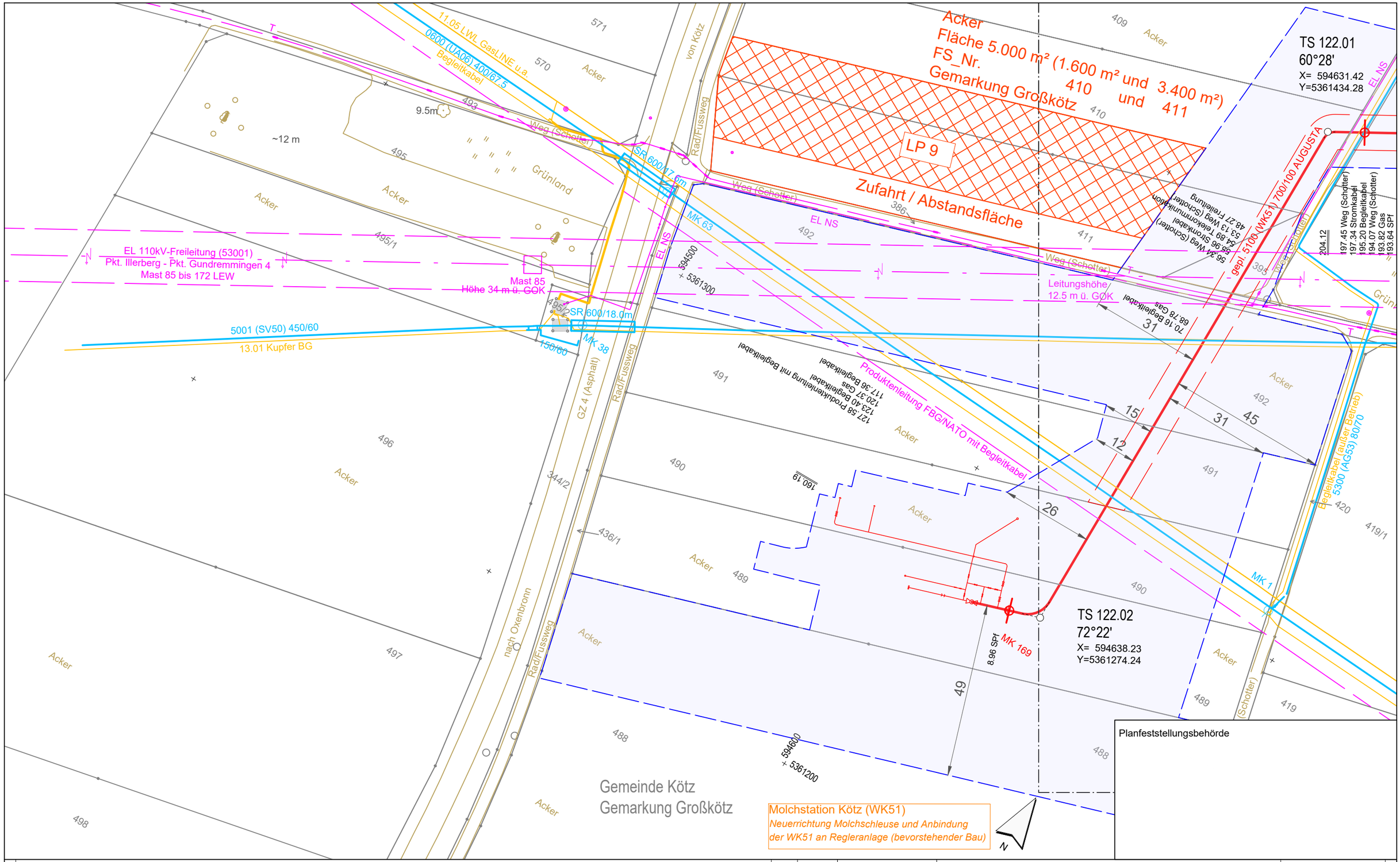

Legende (themenbezogene Auswahl zum vorliegenden Plan; weitere Verwendungen gemäß Symbol-/ Zeichenverzeichnis):

- Gemarkung
- Flurstücks-Grenze
- Topografie
- Fremdleitungen
- Bestand Gas bayernets
- Gastransportleitung geplant
- KKS-Anlagen geplant
- Schutzstreifen (dingliche Sicherung)
- TS-Punkt mit Nr., Winkel u. Koordinate
- Kilometrierung km 00+00
- Schilderpfahl (SPf)
- Schilderpfahl mit Messkontakt (MK)
- Arbeitsstreifen

0 10 20 30 40 50 Meter

Rev.	Datum	Änderung

Geplante Gastransportleitung AUGUSTA von Wertingen nach Kötz
Planunterlagen zum Planfeststellungsverfahren (PF-V)

Trassierungsplan Lage

Leitung 5100 (WK51)
DN 700 MOP 100
Schutzstreifen 10 m

Weishaupt Planungen GmbH
Planung und Bauüberwachung

im Auftrag der bayernets
energie transport gestalten

Bundesland: Bayern	Regierungsbezirk: Schwaben	Landkreis: Günzburg			
	Datum	Name	Format	Maßstab	Revision
Erstellt	27.04.2023	Döring; Hahn / WPG	DIN A3	1 : 1.000	0
Geprüft	27.04.2023	Thiele / WPG	Planname		Blatt-Nr.
Freigegeben	27.04.2023	Ambs / bayernets	WK5100_GP_TP_TG		122

Geobasisdaten: Bayerische Vermessungsverwaltung

Anschluss-Blatt-Nr.: 121

WK5100_GP_TP_TG_250305_0+T_WPG.dwg