Nachrichtlich

Gastransportleitung AUGUSTA der *bayernets* GmbH

Antragsunterlagen für das Planfeststellungsverfahren
gemäß § 43 Energiewirtschaftsgesetz (EnWG)
im Regierungsbezirk Schwaben

13.4 Verdichtungsempfindlichkeit
Tektur

Legende

Verdichtungsempfindlichkeit

- extrem hoch
- sehr hoch
- hoch
- mittel
- gering
- nicht benannt

Sondierpunkt mit erkundetem Bodentyp
(Außenfarben weisen auf vorgefundenen Bodentyp hin)

Baustellenverkehr

Verbau

Tonriegel

Betonreiter

Baustaße

Baustraße optional

Sonderbauwerke

Baustellenverkehr schwer (40t)

Baustellenverkehr regional

Baustellenverkehr allgemein (7,5t)

Baustellverkehrbeschränkung

„Bei den als Linien dargestellten Baustraßen handelt es sich lediglich um symbolische Signaturen, die die Notwendigkeit einer Baustraße in dem jeweiligen Trassenabschnitt beschreiben. Sie dienen nicht der genauen Positionierung im Arbeitsstreifen.“

Planfeststellungsbehörde

Legende (themenbezogene Auswahl zum vorliegenden Plan; weitere Verwendungen gemäß Symbol-/ Zeichenverzeichnis):

- Gemarkung
- Flurstücks-Grenze
- Topografie
- Fremdleitungen
- Bestand Gas bayernets
- Gastransportleitung geplant
- KKS-Anlagen geplant
- Schutzstreifen (dingliche Sicherung)
- TS-Punkt mit Nr., Winkel u. Koordinate
- Kilometrierung km 00+00
- Schilderpfahl (SPf)
- Schilderpfahl mit Messkontakt (MK)
- Arbeitsstreifen

0 10 20 30 40 50 Meter

Anschluss-Blatt-Nr.: 1

Anschluss-Blatt-Nr.: -1

DR. SPANG Ingenieurgesellschaft für Bauwesen, Geologie und Umwelttechnik mbH
Rosi-Wolfstein-Straße 6, 58453 Witten
Telefon: 02302 / 9 14 02 - 0

Geplante Gastransportleitung AUGUSTA von Wertingen nach Kötz
Planunterlagen zum Planfeststellungsverfahren (PF-V)

Ingenieurbüro Weishaupt
Planung und Bauüberwachung
im Auftrag der bayernets

Anlage 3: Lageplan mit Verdichtungsempfindl. Bodenschutzkonzept

Leitung 5100 (WK51)
DN 700 MOP 100
Schutzstreifen 10 m

Plangrundlage: WK5100_GP_TP_TG_241023_Ü+T_WPG					
Plan Nr.: 42.7852/ 2.3	Gezeichnet: Dri/Bt				
Datum: 30.10.2024	Geprüft: Behr	Bundesland: Bayern	Regierungsbezirk: Schwaben	Landkreis:	

Rev.	Datum	Änderung		Datum	Name	Format	Maßstab	Revision
			Erstellt	27.04.2023	Döring; Hahn / WPG	DIN A3	1 : 1.000	0
			Geprüft	27.04.2023	Thiele / WPG	Planname		Blatt-Nr.
			Freigegeben	27.04.2023	Ambs / bayernets	WK5100_GP_TP_TG		0

© Geobasisdaten: Bayerische Vermessungsverwaltung

E:\Daten\P7800-7899\P7852\6_Geotechnik\Gutachten\Strecke\Geotechnik\Bodenschutz\Planfeststellung\Überarbeitung 2024_Rev03\P7852_Anl.2.3_LP.dwg
Ansichtsfenster : 0

E:\Daten\P7800-7899\P7852\6_Geotechnik\Gutachten\Strecke\Geotechnik\Bodenschutz\Planfeststellung\Überarbeitung 2024_Rev03\P7852_Anl.2.3_LP.dwg
Ansichtsfenster : 1

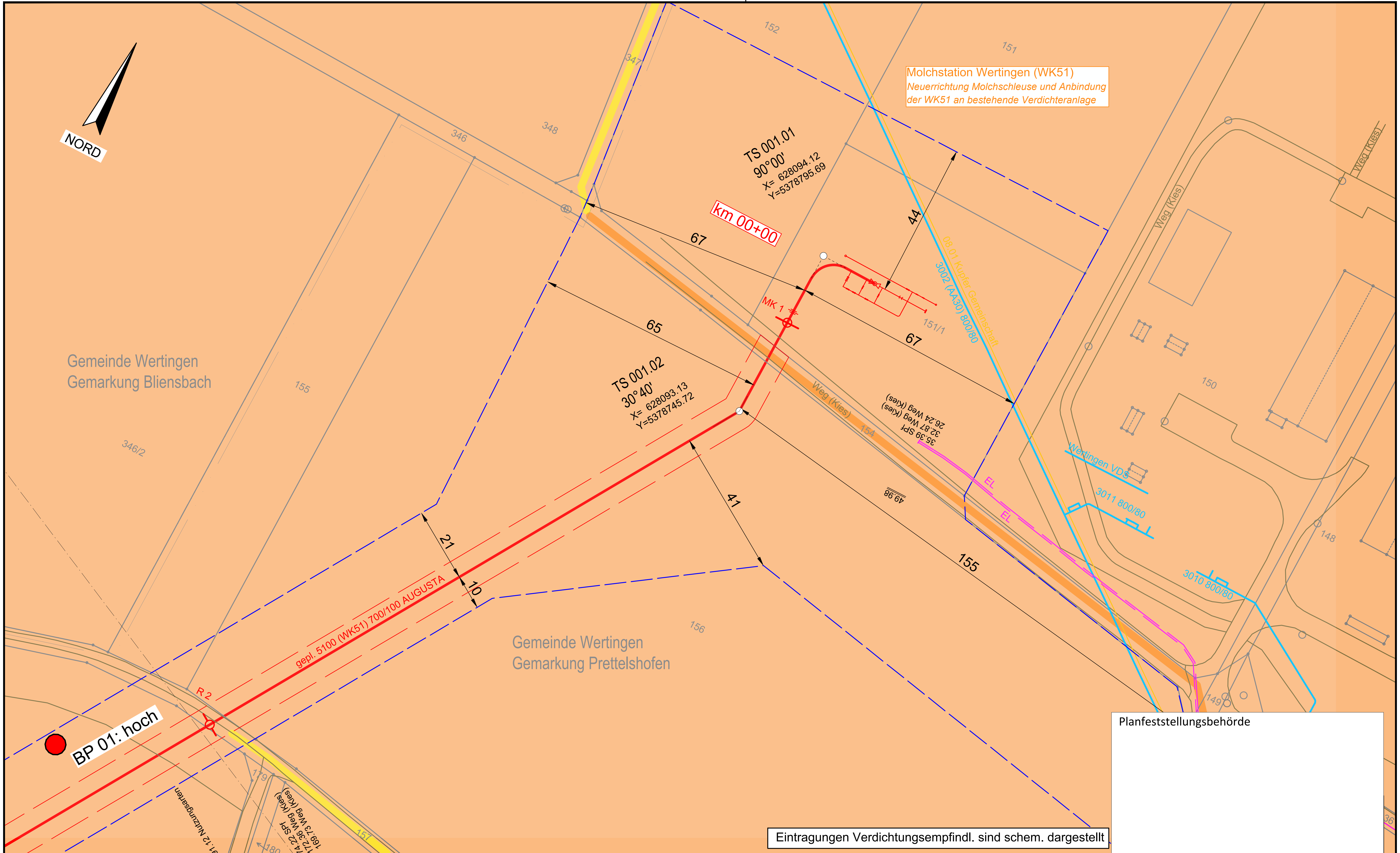

Eintragungen Verdichtungsempfindl. sind schem. dargestellt

Planfeststellungsbehörde

Anschluss-Blatt-Nr.: 2

Legende (themenbezogene Auswahl zum vorliegenden Plan; weitere Verwendungen gemäß Symbol-/ Zeichenverzeichnis):

Gemarkung	Gastransportleitung geplant	Schilderpfahl (SPf)
Flurstücks-Grenze	KKS-Anlagen geplant	Schilderpfahl mit Messkontakt (MK)
Topografie	Schutzstreifen (dingliche Sicherung)	Arbeitsstreifen
Fremdleitungen	TS-Punkt mit Nr., Winkel u. Koordinate	
Bestand Gas bayernets	Kilometrierung km 00+00	

0 10 20 30 40 50 Meter

DR. SPANG Ingenieurgesellschaft für Bauwesen, Geologie und Umwelttechnik mbH
Rosi-Wolfstein-Straße 6, 58453 Witten
Telefon: 02302 / 9 14 02 - 0

Geplante Gastransportleitung AUGUSTA von Wertingen nach Kötz
Planunterlagen zum Planfeststellungsverfahren (PF-V)

Ingenieurbüro Weishaupt IbW – Planung und Bauüberwachung
im Auftrag der bayernets energie transport systeme

Plangrundlage: WK5100_GP_TP_TG_241023_Ü+T_WPG		Anlage 3: Lageplan mit Verdichtungsempfindl. Bodenschutzkonzept	Leitung 5100 (WK51) DN 700 MOP 100 Schutzstreifen 10 m
Plan Nr.: 42.7852/ 2.3	Gezeichnet: Dri/Bt		
Datum: 30.10.2024	Geprüft: Behr	Bundesland: Bayern	Regierungsbezirk: Schwaben / Landkreis: Dillingen a.d.Donau

Rev.	Datum	Änderung		Datum	Name	Format	Maßstab	Revision
			Erstellt	27.04.2023	Döring; Hahn / WPG	DIN A3	1 : 1.000	0
			Geprüft	27.04.2023	Thiele / WPG	Planname		Blatt-Nr.
			Freigegeben	27.04.2023	Ambs / bayernets	WK5100_GP_TP_TG_		1

Anschluss-Blatt-Nr.: 0

© Geobasisdaten: Bayerische Vermessungsverwaltung

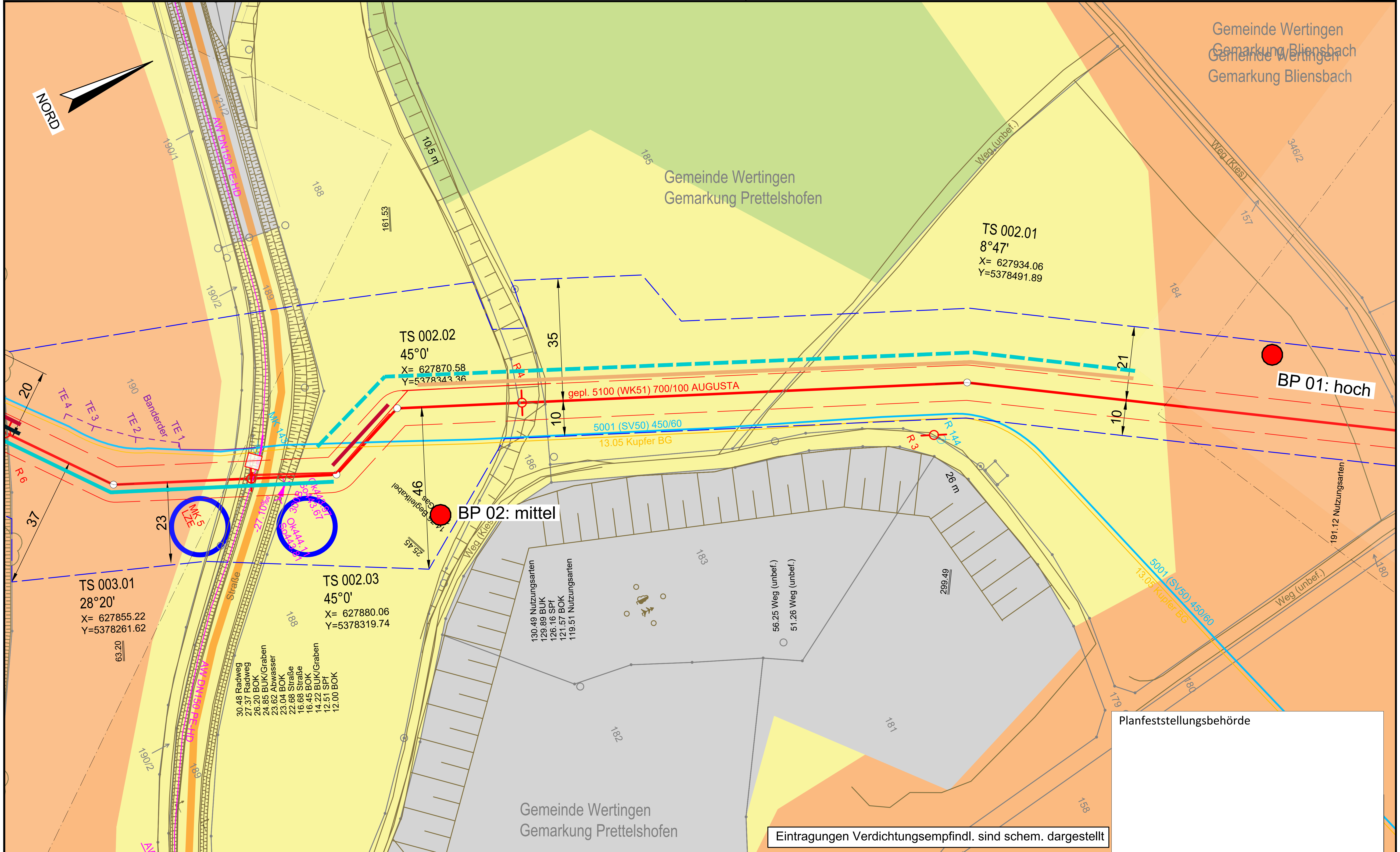

Planfeststellungsbehörde

Legende (themenbezogene Auswahl zum vorliegenden Plan; weitere Verwendungen gemäß Symbol-/ Zeichenverzeichnis):

- Gemarkung
- Flurstücks-Grenze
- Topografie
- Fremdleitungen
- Bestand Gas bayernets
- Gastransportleitung geplant
- KKS-Anlagen geplant
- Schutzstreifen (dingliche Sicherung)
- TS-Punkt mit Nr., Winkel u. Koordinate
- Kilometrierung km 00+00
- Schilderpfahl (SPf)
- Schilderpfahl mit Messkontakt (MK)
- Arbeitsstreifen

0 10 20 30 40 50 Meter

DR. SPANG Ingenieurgesellschaft für Bauwesen, Geologie und Umwelttechnik mbH
Rosi-Wolfstein-Straße 6, 58453 Witten
Telefon: 02302 / 9 14 02 - 0

Geplante Gastransportleitung AUGUSTA von Wertingen nach Kötz
Planunterlagen zum Planfeststellungsverfahren (PF-V)
Anlage 3: Lageplan mit Verdichtungsempfindl. Bodenschutzkonzept

Ingenieurbüro Weishaupt IbW – Planung und Bauüberwachung – im Auftrag der bayernets

Plangrundlage: WK5100_GP_TP_TG_241023_Ü+T_WPG		Leitung 5100 (WK51) DN 700 MOP 100 Schutzstreifen 10 m	
Plan Nr.: 42.7852/ 2.3	Gezeichnet: Dri/Bt		
Datum: 30.10.2024	Geprüft: Behr		
Bundesland: Bayern	Regierungsbezirk: Schwaben	Landkreis: Dillingen a.d.Donau	

Rev.	Datum	Änderung		Datum	Name	Format	Maßstab	Revision
			Erstellt	27.04.2023	Döring; Hahn / WPG	DIN A3	1 : 1.000	0
			Geprüft	27.04.2023	Thiele / WPG	Planname		Blatt-Nr.
			Freigegeben	27.04.2023	Ambs / bayernets	WK5100_GP_TP_TG		2

© Geobasisdaten: Bayerische Vermessungsverwaltung

Anschluss-Blatt-Nr.: 3
Anschluss-Blatt-Nr.: 1

E:\Daten\P7800-7899\P7852\6_Geotechnik\Gutachten\Strecke\Geotechnik\Bodenschutz\Planfeststellung\Überarbeitung 2024_Rev03\P7852_Anl.2.3_LP.dwg
Ansichtsfenster : 2

E:\Daten\P7800-7899\P7852\6_Geotechnik\Gutachten\Strecke\Geotechnik\Bodenschutz\Planfeststellung\Überarbeitung 2024_Rev03\P7852_Anl.2.3_LP.dwg
Ansichtsfenster : 3

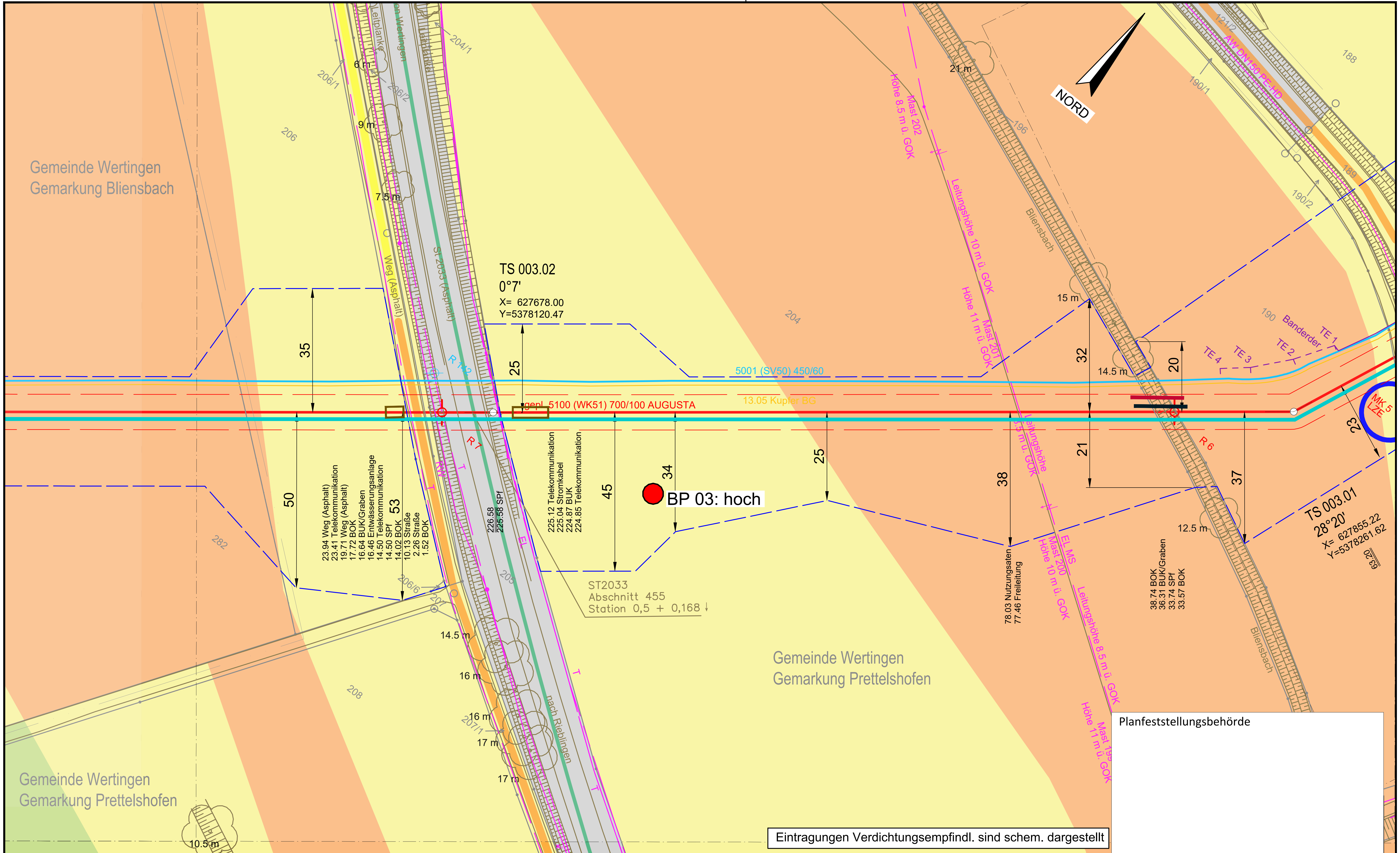

Planfeststellungsbehörde

Legende (themenbezogene Auswahl zum vorliegenden Plan; weitere Verwendungen gemäß Symbol-/ Zeichenverzeichnis):

Gemarkung	Gastransportleitung geplant	Schilderpfahl (SPf)
Flurstücks-Grenze	KKS-Anlagen geplant	Schilderpfahl mit Messkontakt (MK)
Topografie	Schutzstreifen (dingliche Sicherung)	Arbeitsstreifen
Fremdleitungen	TS-Punkt mit Nr., Winkel u. Koordinate	
Bestand Gas bayernets	Kilometrierung km 00+00	

0 10 20 30 40 50 Meter

Anschluss-Blatt-Nr.: 4 | Anschluss-Blatt-Nr.: 2

DR. SPANG Ingenieurgesellschaft für Bauwesen, Geologie und Umwelttechnik mbH
Rosi-Wolfstein-Straße 6, 58453 Witten
Telefon: 02302 / 9 14 02 - 0

Geplante Gastransportleitung AUGUSTA von Wertingen nach Kötz
Planunterlagen zum Planfeststellungsverfahren (PF-V)

Ingenieurbüro Weishaupt IbW – Planung und Bauüberwachung
im Auftrag der bayernets energie transport systeme

Plangrundlage: WK5100_GP_TP_TG_241023_Ü+T_WPG

Anlage 3: Lageplan mit Verdichtungsempfindl. Bodenschutzkonzept

Leitung 5100 (WK51)
DN 700 MOP 100
Schutzstreifen 10 m

Plan Nr.:	42.7852/ 2.3	Gezeichnet:	Dri/Bt
Datum:	30.10.2024	Geprüft:	Behr

Bundesland: Bayern | Regierungsbezirk: Schwaben | Landkreis: Dillingen a.d.Donau

Rev.	Datum	Änderung		Datum	Name	Format	Maßstab	Revision
			Erstellt	27.04.2023	Döring; Hahn / WPG	DIN A3	1 : 1.000	0
			Geprüft	27.04.2023	Thiele / WPG	Planname		Blatt-Nr.
			Freigegeben	27.04.2023	Ambs / bayernets	WK5100_GP_TP_TG		3

© Geobasisdaten: Bayerische Vermessungsverwaltung

E:\Daten\P7800-7899\P785216_Geotechnik\Gutachten\Strecke\Geotechnik\Bodenschutz\Planfeststellung\Überarbeitung 2024_Rev03\P7852_Anl.2.3_LP.dwg
Ansichtsfenster : 4

NORD

Gemeinde Wertingen
Gemarkung Bliensbach

Gemeinde Wertingen
Gemarkung Bliensbach

Hochsitz

Hochsitz

252

279

279

281

282

282/1

282/2

24/1

Weg (Kies)

207

km 01+00

R 141

R 8

5001 (SV50) 450/60

13.05 Kupfer BG

gepl. 5100 (WK51) 700/100 AUGUSTA

10

21

MK 9
AWE

Eintragungen Verdichtungsempfindl. sind schem. dargestellt

Planfeststellungsbehörde

Legende (themenbezogene Auswahl zum vorliegenden Plan; weitere Verwendungen gemäß Symbol-/ Zeichenverzeichnis):

- Gemarkung
- Flurstücks-Grenze
- Topografie
- Fremdleitungen
- Bestand Gas bayernets
- Gastransportleitung geplant
- KKS-Anlagen geplant
- Schutzstreifen (dingliche Sicherung)
- TS-Punkt mit Nr., Winkel u. Koordinate
- Kilometrierung km 00+00
- Schilderpfahl (SPf)
- Schilderpfahl mit Messkontakt (MK)
- Arbeitsstreifen

0 10 20 30 40 50 Meter

Anschluss-Blatt-Nr.: 5

Anschluss-Blatt-Nr.: 3

DR. SPANG Ingenieurgesellschaft für Bauwesen, Geologie und Umwelttechnik mbH
Rosi-Wolfstein-Straße 6, 58453 Witten
Telefon: 02302 / 9 14 02 - 0

Geplante Gastransportleitung AUGUSTA von Wertingen nach Kötz
Planunterlagen zum Planfeststellungsverfahren (PF-V)

Ingenieurbüro Weishaupt
Planung und Bauüberwachung

im Auftrag der bayernets

Plangrundlage: WK5100_GP_TP_TG_241023_Ü+T_WPG

Plan Nr.: 42.7852/ 2.3 | Gezeichnet: Dri/Bt

Datum: 30.10.2024 | Geprüft: Behr

Anlage 3: Lageplan mit Verdichtungsempfindl. Bodenschutzkonzept

Leitung 5100 (WK51)
DN 700 MOP 100
Schutzstreifen 10 m

Bundesland: Bayern | Regierungsbezirk: Schwaben | Landkreis: Dillingen a.d.Donau

Rev.	Datum	Änderung		Datum	Name	Format	Maßstab	Revision
			Erstellt	27.04.2023	Döring; Hahn / WPG	DIN A3	1 : 1.000	0
			Geprüft	27.04.2023	Thiele / WPG	Planname		Blatt-Nr.
			Freigegeben	27.04.2023	Ambs / bayernets	WK5100_GP_TP_TG		4

© Geobasisdaten: Bayerische Vermessungsverwaltung

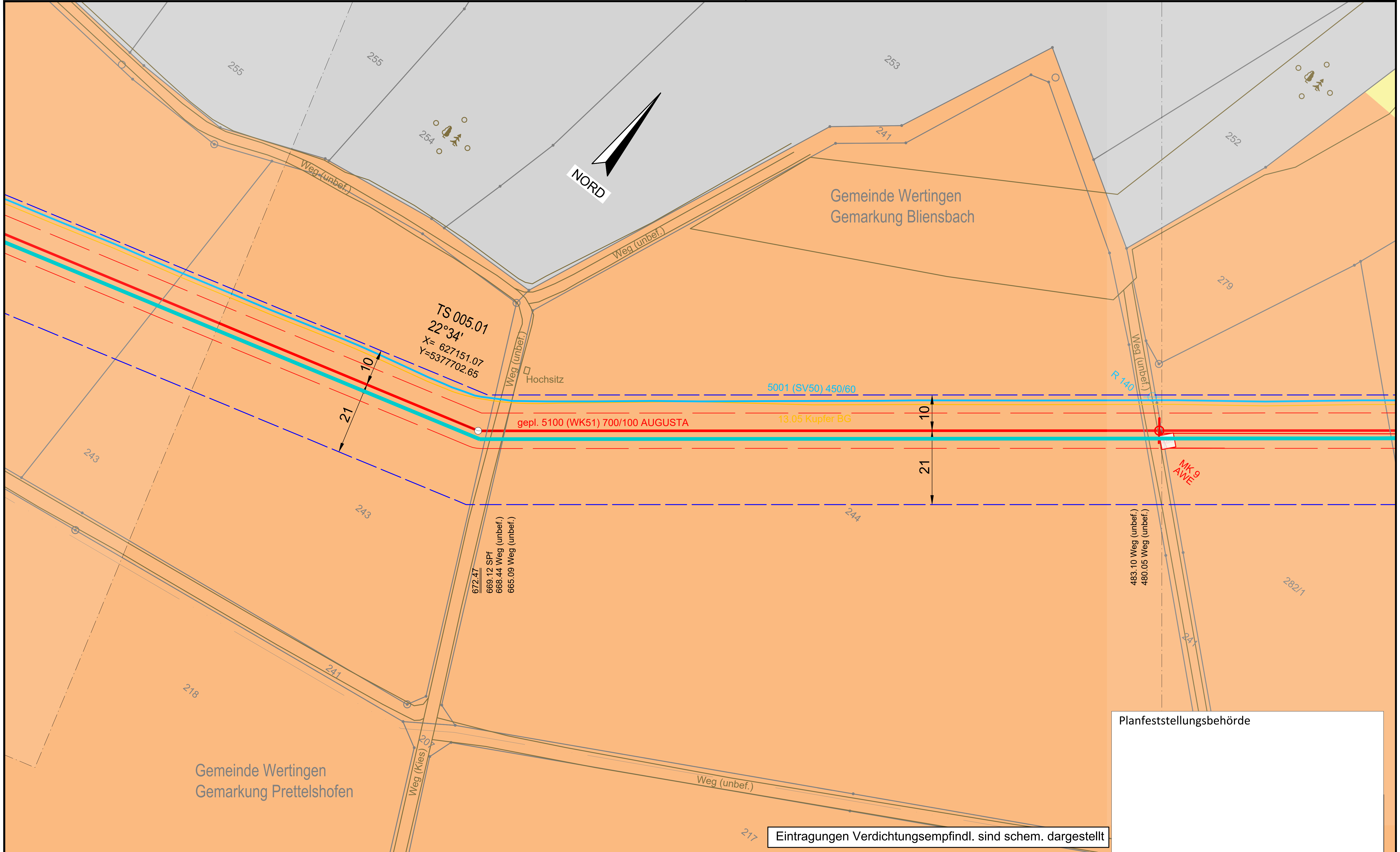

Legende (themenbezogene Auswahl zum vorliegenden Plan; weitere Verwendungen gemäß Symbol-/ Zeichenverzeichnis):

Gemarkung	Gastransportleitung geplant	Schilderpfahl (SPf)
Flurstücks-Grenze	KKS-Anlagen geplant	Schilderpfahl mit Messkontakt (MK)
Topografie	Schutzstreifen (dingliche Sicherung)	Arbeitsstreifen
Fremdleitungen	TS-Punkt mit Nr., Winkel u. Koordinate	
Bestand Gas bayernets	Kilometrierung km 00+00	

0 10 20 30 40 50 Meter

DR. SPANG Ingenieurgesellschaft für Bauwesen, Geologie und Umwelttechnik mbH
Rosi-Wolfstein-Straße 6, 58453 Witten
Telefon: 02302 / 9 14 02 - 0

Plangrundlage: WK5100_GP_TP_TG_241023_Ü+T_WPG

Geplante Gastransportleitung AUGUSTA von Wertingen nach Kötz
Planunterlagen zum Planfeststellungsverfahren (PF-V)

Ingenieurbüro Weishaupt IbW – Planung und Bauüberwachung
im Auftrag der bayernets energie transport systeme

Anlage 3: Lageplan mit Verdichtungsempfindl. Bodenschutzkonzept

Leitung 5100 (WK51)
DN 700 MOP 100
Schutzstreifen 10 m

Plan Nr.:	42.7852/ 2.3	Gezeichnet:	Dri/Bt
Datum:	30.10.2024	Geprüft:	Behr

Bundesland: Bayern | Regierungsbezirk: Schwaben | Landkreis: Dillingen a.d.Donau

Rev.	Datum	Änderung

	Datum	Name	Format	Maßstab	Revision
Erstellt	27.04.2023	Döring; Hahn / WPG	DIN A3	1 : 1.000	0
Geprüft	27.04.2023	Thiele / WPG	Planname		Blatt-Nr.
Freigegeben	27.04.2023	Ambs / bayernets	WK5100_GP_TP_TG_		5

© Geobasisdaten: Bayerische Vermessungsverwaltung

Anschluss-Blatt-Nr.: 6
Anschluss-Blatt-Nr.: 4

E:\Daten\P7800-7899\P7852\6_Geotechnik\Gutachten\Strecke\Geotechnik\Bodenschutz\Planfeststellung\Überarbeitung 2024_Rev03\P7852_Anl.2.3_LP.dwg
Ansichtsfenster : 5

E:\Daten\P7800-7899\P7852\6_Geotechnik\Gutachten\Strecke\Geotechnik\Bodenschutz\Planfeststellung\Überarbeitung 2024_Rev03\P7852_Anl.2.3_LP.dwg
Ansichtsfenster : 6

NORD

Weg (unbef.)

Weg (Kies)

Gemeinde Wertingen
Gemarkung Bliensbach

Gemeinde Laugna
Gemarkung Laugna

Gemeinde Wertingen
Gemarkung Prettelshofen

238 239 240 241 242 243 255 259 261 609 609/1 611 611/1 218 219

21 m 11 m 13 m

Banderder

MK 139

TE 5 TE 4 TE 3 TE 2 TE 1

5001 (SV50) 450/60

13.05 Kupfer BG

gepl. 5100 (WK51) 700/100 AUGUSTA

MK 11 AWE

MK 10 LZE

14 38 10 25 18 44 10 21

LP 1

Zufahrt / Abstandsfläche

Acker
Fläche 3.775 m²
FS_Nr. 611
Gemarkung Laugna

Eintragungen Verdichtungsempfindl. sind schem. dargestellt

Planfeststellungsbehörde

Legende (themenbezogene Auswahl zum vorliegenden Plan; weitere Verwendungen gemäß Symbol-/ Zeichenverzeichnis):

- Gemarkung
- Flurstücks-Grenze
- Topografie
- Fremdleitungen
- Bestand Gas bayernets
- Gastransportleitung geplant
- KKS-Anlagen geplant
- Schutzstreifen (dingliche Sicherung)
- TS-Punkt mit Nr., Winkel u. Koordinate
- Kilometrierung km 00+00
- Schilderpfahl (SPf)
- Schilderpfahl mit Messkontakt (MK)
- Arbeitsstreifen

0 10 20 30 40 50 Meter

Anschluss-Blatt-Nr.: 7

DR. SPANG Ingenieurgesellschaft für Bauwesen, Geologie und Umwelttechnik mbH
Rosi-Wolfstein-Straße 6, 58453 Witten
Telefon: 02302 / 9 14 02 - 0

Geplante Gastransportleitung AUGUSTA von Wertingen nach Kötz
Planunterlagen zum Planfeststellungsverfahren (PF-V)

Ingenieurbüro Weishaupt IbW Planung und Bauüberwachung
im Auftrag der bayernets energie transport systeme

Plangrundlage: WK5100_GP_TP_TG_241023_Ü+T_WPG

Plan Nr.: 42.7852/ 2.3 | Gezeichnet: Dri/Bt

Datum: 30.10.2024 | Geprüft: Behr

Anlage 3: Lageplan mit Verdichtungsempfindl. Bodenschutzkonzept

Leitung 5100 (WK51)
DN 700 MOP 100
Schutzstreifen 10 m

Bundesland: Bayern | Regierungsbezirk: Schwaben | Landkreis: Dillingen a.d.Donau

Rev.	Datum	Änderung		Datum	Name	Format	Maßstab	Revision
			Erstellt	27.04.2023	Döring; Hahn / WPG	DIN A3	1 : 1.000	0
			Geprüft	27.04.2023	Thiele / WPG	Planname		Blatt-Nr.
			Freigegeben	27.04.2023	Ambs / bayernets	WK5100_GP_TP_TG		6

© Geobasisdaten: Bayerische Vermessungsverwaltung

Anschluss-Blatt-Nr.: 5

E:\Daten\P7800-7899\P7852\6_Geotechnik\Gutachten\Strecke\Geotechnik\Bodenschutz\Planfeststellung\Überarbeitung 2024_Rev03\P7852_Anl.2.3_LP.dwg

Ansichtsfenster : 7

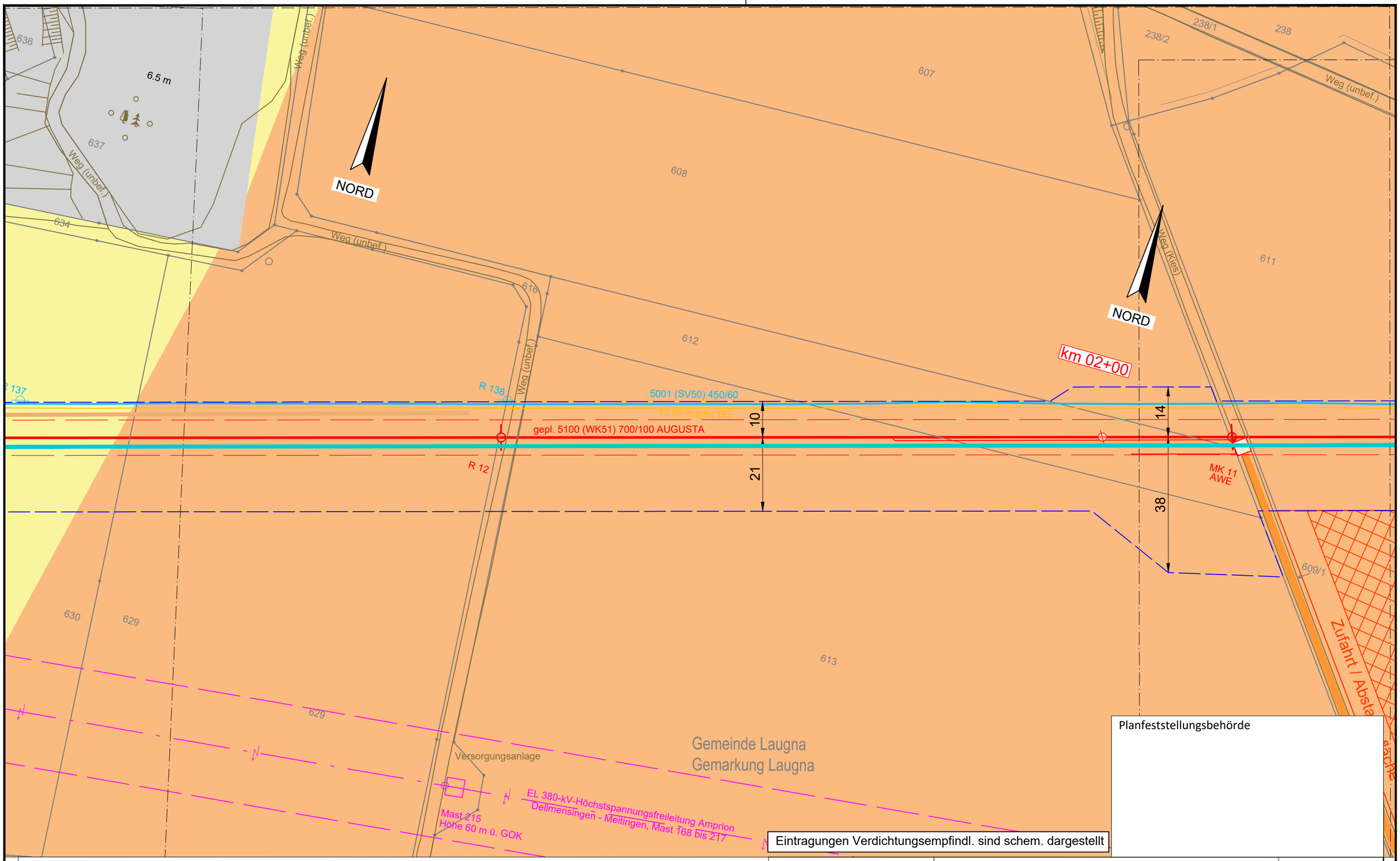

Eintragungen Verdichtungsempfindl. sind schem. dargestellt

Planfeststellungsbehörde

Legende (themenbezogene Auswahl zum vorliegenden Plan; weitere Verwendungen gemäß Symbol-/ Zeichenverzeichnis):

- Gemarkung
- Flurstücks-Grenze
- Topografie
- Fremdleitungen
- Bestand Gas bayernets
- Gastransportleitung geplant
- KKS-Anlagen geplant
- Schutzstreifen (dingliche Sicherung)
- TS-Punkt mit Nr., Winkel u. Koordinate
- Kilometrierung km 00+00
- Schilderpfahl (SPf)
- Schilderpfahl mit Messkontakt (MK)
- Arbeitsstreifen

0 10 20 30 40 50 Meter

Anschluss-Blatt-Nr.: 8

Anschluss-Blatt-Nr.: 6

DR. SPANG Ingenieurgesellschaft für Bauwesen, Geologie und Umwelttechnik mbH
Rosi-Wolfstein-Straße 6, 58453 Witten
Telefon: 02302 / 9 14 02 - 0

Geplante Gastransportleitung AUGUSTA von Wertingen nach Kötz
Planunterlagen zum Planfeststellungsverfahren (PF-V)

Ingenieurbüro Weishaupt
Planung und Bauüberwachung
im Auftrag der bayernets

Anlage 3: Lageplan mit Verdichtungsempfindl. Bodenschutzkonzept

Leitung 5100 (WK51)
DN 700 MOP 100
Schutzstreifen 10 m

Plangrundlage: WK5100_GP_TP_TG_241023_Ü+T_WPG			
Plan Nr.: 42.7852/ 2.3	Gezeichnet: Dri/Bt	Bundesland: Bayern	Regierungsbezirk: Schwaben
Datum: 30.10.2024	Geprüft: Behr		Landkreis: Dillingen a.d.Donau

Rev.	Datum	Änderung		Datum	Name	Format	Maßstab	Revision
			Erstellt	27.04.2023	Döring; Hahn / WPG	DIN A3	1 : 1.000	0
			Geprüft	27.04.2023	Thiele / WPG	Planname		Blatt-Nr.
			Freigegeben	27.04.2023	Ambs / bayernets	WK5100_GP_TP_TG		7

© Geobasisdaten: Bayerische Vermessungsverwaltung

E:\Daten\P7800-7899\P7852\6_Geotechnik\Gutachten\Strecke\Geotechnik\Bodenschutz\P
Ansichtsfenster : 8

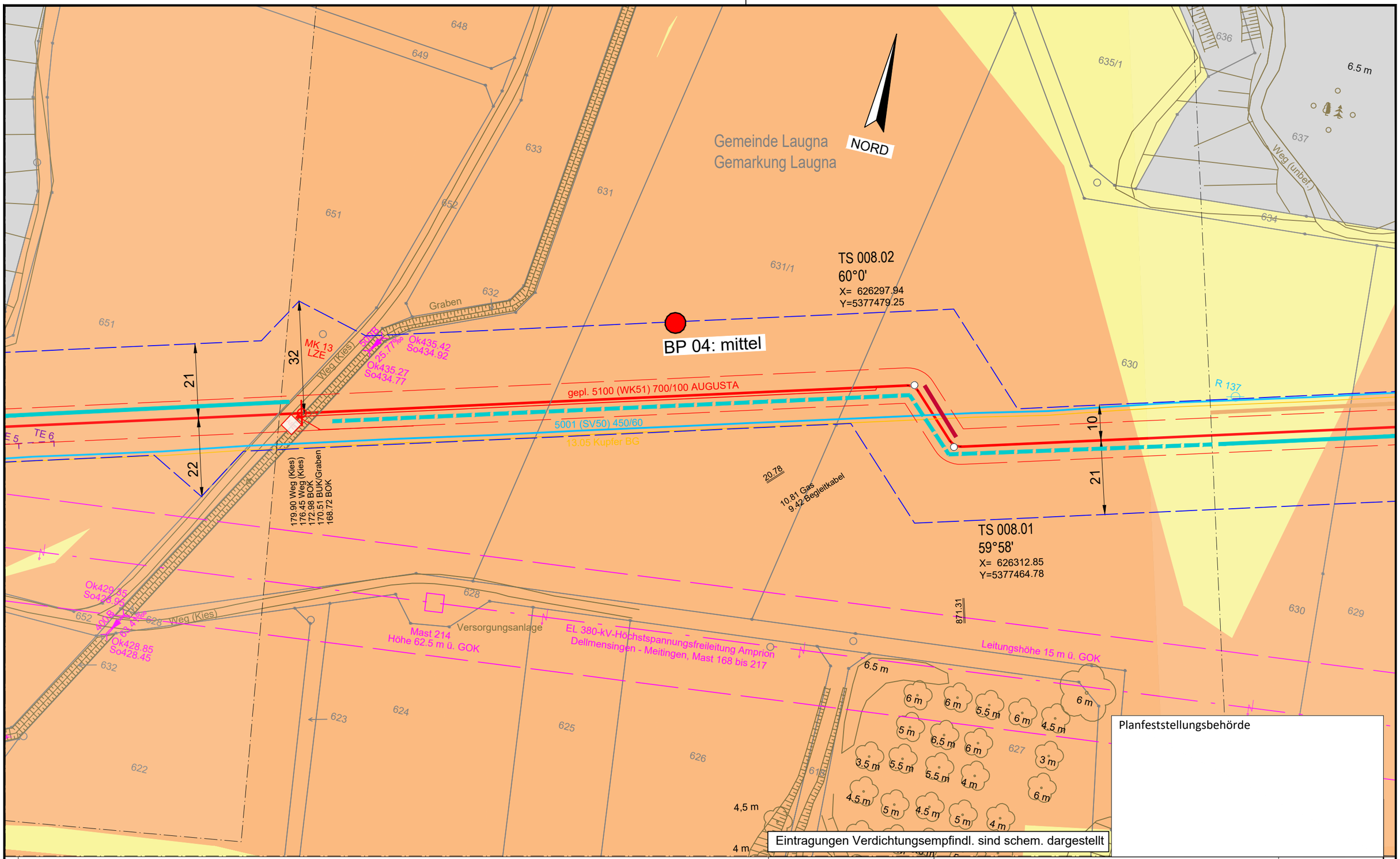

Planfeststellungsbehörde

Eintragungen Verdichtungsempfindl. sind schem. dargestellt

Legende (themenbezogene Auswahl zum vorliegenden Plan; weitere Verwendungen gemäß Symbol-/ Zeichenverzeichnis):

- Gemarkung
- Flurstücks-Grenze
- Topografie
- Fremdleitungen
- Bestand Gas bayernets
- Gastransportleitung geplant
- KKS-Anlagen geplant
- Schutzstreifen (dingliche Sicherung)
- TS-Punkt mit Nr., Winkel u. Koordinate
- Kilometrierung km 00+00
- Schilderpfahl (SPf)
- Schilderpfahl mit Messkontakt (MK)
- Arbeitsstreifen

0 10 20 30 40 50 Meter

DR. SPANG Ingenieurgesellschaft für Bauwesen, Geologie und Umwelttechnik mbH
Rosi-Wolfstein-Straße 6, 58453 Witten
Telefon: 02302 / 9 14 02 - 0

Geplante Gastransportleitung AUGUSTA von Wertingen nach Kötz
Planunterlagen zum Planfeststellungsverfahren (PF-V)

Ingenieurbüro Weishaupt
Planung und Bauüberwachung
im Auftrag der bayernets

Plangrundlage: WK5100_GP_TP_TG_241023_Ü+T_WPG
Plan Nr.: 42.7852/ 2.3 | Gezeichnet: Dri/Bt
Datum: 30.10.2024 | Geprüft: Behr

Anlage 3: Lageplan mit Verdichtungsempfindl. Bodenschutzkonzept

Leitung 5100 (WK51)
DN 700 MOP 100
Schutzstreifen 10 m

Bundesland: Bayern | Regierungsbezirk: Schwaben | Landkreis: Dillingen a.d.Donau

Rev.	Datum	Änderung		Datum	Name	Format	Maßstab	Revision
			Erstellt	27.04.2023	Döring; Hahn / WPG	DIN A3	1 : 1.000	0
			Geprüft	27.04.2023	Thiele / WPG	Planname		Blatt-Nr.
			Freigegeben	27.04.2023	Ambs / bayernets	WK5100_GP_TP_TG		8

© Geobasisdaten: Bayerische Vermessungsverwaltung

Anschluss-Blatt-Nr.: 9

Anschluss-Blatt-Nr.: 7

TEKTUR

E:\Daten\P7800-7899\P7852\6_Geotechnik\Gutachten\Strecke\Geotechnik\Bodenschutz\Planfeststellung\Überarbeitung 2024_Rev03\P7852_Anl.2.3_LP.dwg

Ansichtsfenster : 9

NORD

Gemeinde Laugna
Gemarkung Laugna

Schilderpfahl ergänzt

Arbeitsstreifen im Gewässer entfällt

ggf. Behelfsbrücke

gepl. 5100 (WK51) 700/100 AUGUSTA

5001 (SV50) 450/60

13.05 Kupfer BG

Lage der Behelfsbrücke

EL 380-kV-Höchstspannungsfreileitung Amprion
Delmensingen - Meitingen, Mast 168 bis 217

Mast 213
Höhe 57.5 m ü. GOK

Leitungshöhe
27 m ü. GOK

Entsorgung

Brückenbauwerk

Sagfeld

Weg (Kies)

Graben

Laugna

EL NS

EL MS

EL

MK 16
LZE

MK 136

TS 009.01
10°45'
X= 626018.07
Y=5377399.69

Planfeststellungsbehörde

Eintragungen Verdichtungsempfindl. sind schem. dargestellt

Legende (themenbezogene Auswahl zum vorliegenden Plan; weitere Verwendungen gemäß Symbol-/ Zeichenverzeichnis):

- Gemarkung
- Flurstücks-Grenze
- Topografie
- Fremdleitungen
- Bestand Gas bayernets
- Gastransportleitung geplant
- KKS-Anlagen geplant
- Schutzstreifen (dingliche Sicherung)
- TS-Punkt mit Nr., Winkel u. Koordinate
- Kilometrierung km 00+00
- Schilderpfahl (SPf)
- Schilderpfahl mit Messkontakt (MK)
- Arbeitsstreifen

0 10 20 30 40 50 Meter

Anschluss-Blatt-Nr.: 10

Anschluss-Blatt-Nr.: 8

DR. SPANG Ingenieurgesellschaft für Bauwesen, Geologie und Umwelttechnik mbH
Rosi-Wolfstein-Straße 6, 58453 Witten
Telefon: 02302 / 9 14 02 - 0

Geplante Gastransportleitung AUGUSTA von Wertingen nach Kötz
Planunterlagen zum Planfeststellungsverfahren (PF-V)

Ingenieurbüro Weishaupt
Planung und Bauüberwachung
im Auftrag der bayernets

Plangrundlage: WK5100_GP_TP_TG_241023_Ü+T_WPG

Anlage 3: Lageplan mit Verdichtungsempfindl. Bodenschutzkonzept

Leitung 5100 (WK51)
DN 700 MOP 100
Schutzstreifen 10 m

Plan Nr.:	42.7852/ 2.3	Gezeichnet:	Dri/Bt
Datum:	30.10.2024	Geprüft:	Behr

Bundesland: Bayern | Regierungsbezirk: Schwaben | Landkreis: Dillingen a.d.Donau

Rev.	Datum	Änderung		Datum	Name	Format	Maßstab	Revision
			Erstellt	27.04.2023	Döring; Hahn / WPG	DIN A3	1 : 1.000	02
02	05.03.25	Behelfsbr¿cke Laugna	Geprüft	27.04.2023	Thiele / WPG	Planname		Blatt-Nr.
01	21.06.24	Anpassung Arbeitsstreifen Laugna, Erg. Spf	Freigegeben	27.04.2023	Ambs / bayernets	WK5100_GP_TP_TG_TEKTUR		9

© Geobasisdaten: Bayerische Vermessungsverwaltung

E:\Daten\P7800-7899\P7852\6_Geotechnik\Gutachten\Strecke\Geotechnik\Bodenschutz\Planfeststellung\Überarbeitung 2024_Rev03\P7852_Anl.2.3_LP.dwg
Ansichtsfenster : 9 Ü

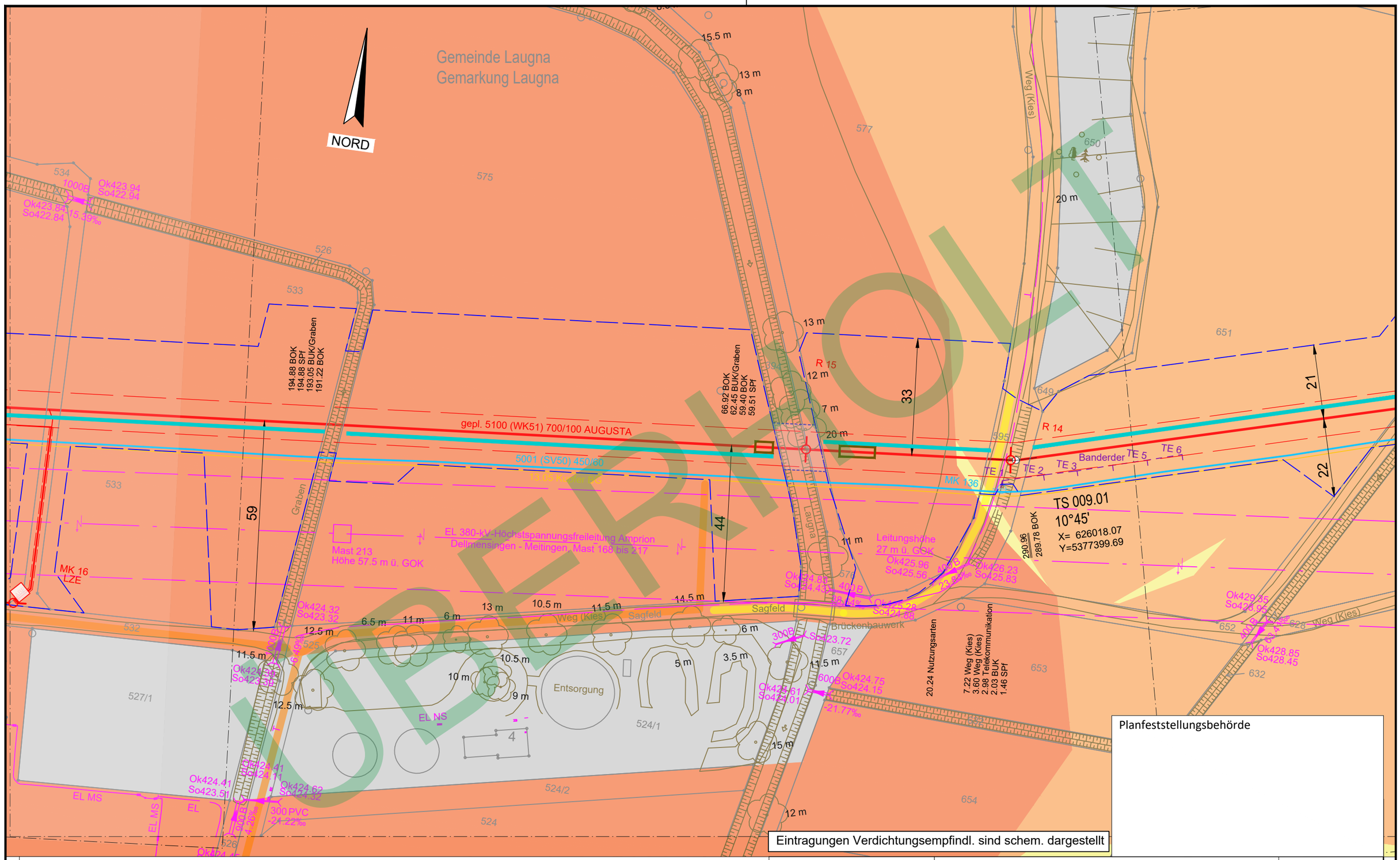

Legende (themenbezogene Auswahl zum vorliegenden Plan; weitere Verwendungen gemäß Symbol-/ Zeichenverzeichnis):

- Gemarkung
- Flurstücks-Grenze
- Topografie
- Fremdleitungen
- Bestand Gas bayernets
- Gastransportleitung geplant
- KKS-Anlagen geplant
- Schutzstreifen (dingliche Sicherung)
- TS-Punkt mit Nr., Winkel u. Koordinate
- Kilometrierung km 00+00
- Schilderpfahl (SPf)
- Schilderpfahl mit Messkontakt (MK)
- Arbeitsstreifen

0 10 20 30 40 50 Meter

Anschluss-Blatt-Nr.: #

DR. SPANG Ingenieurgesellschaft für Bauwesen, Geologie und Umwelttechnik mbH
Rosi-Wolfstein-Straße 6, 58453 Witten
Telefon: 02302 / 9 14 02 - 0

Geplante Gastransportleitung AUGUSTA von Wertingen nach Kötz
Planunterlagen zum Planfeststellungsverfahren (PF-V)

Ingenieurbüro Weishaupt
Planung und Bauüberwachung
im Auftrag der bayernets

Plangrundlage: WK5100_GP_TP_TG_241023_Ü+T_WPG

Anlage 3: Lageplan mit Verdichtungsempfindl. Bodenschutzkonzept

Leitung 5100 (WK51)
DN 700 MOP 100
Schutzstreifen 10 m

Plan Nr.:	42.7852/ 2.3	Gezeichnet:	Dri/Bt
Datum:	28.04.2023	Geprüft:	Behr

Bundesland: Bayern | Regierungsbezirk: Schwaben | Landkreis: Dillingen a.d.Donau

Rev.	Datum	Änderung		Datum	Name	Format	Maßstab	Revision
			Erstellt	27.04.2023	Döring; Hahn / WPG	DIN A3	1 : 1.000	0
			Geprüft	27.04.2023	Thiele / WPG	Planname		Blatt-Nr.
			Freigegeben	27.04.2023	Ambs / bayernets	WK5100_GP_TP_TG		9 Ü

© Geobasisdaten: Bayerische Vermessungsverwaltung

- überholt -

Anschluss-Blatt-Nr.: #

ÜBERHOLT

E:\Daten\P7800-7899\P7852\6_Geotechnik\Gutachten\Strecke\Geotechnik\Bodenschutz\P7852_Anl.2.3_LP.dwg
Ansichtsfenster : 10

Gemeinde Laugna
Gemarkung Laugna

NORD

BP 05: extrem hoch

km 00+00

21
10

gepl. 5100 (WK51) 700/100 AUGUSTA
5001 (SV50) 450/60
13.05 Kupfer BG

Mast 212
Höhe 60 m ü. GOK

EL 380-kV-Höchstspannungsfreileitung Amprion
Dellmensingen - Meitingen, Mast 168 bis 217

Leitungshöhe 19 m ü. GOK

Versorgungsanlage

Weg (Kies)

Weg (Kies)

Ok423.94
So422.94
1000B
Ok423.84
So422.84
15.39%

MK 16
LZE

4 m
5 m
4.5 m
9.5 m

Kraftwerk

Planfeststellungsbehörde

Eintragungen Verdichtungsempfindl. sind schem. dargestellt

574 534 538 539 537 536 535 533 532 530 529 528 527 527/1

Legende (themenbezogene Auswahl zum vorliegenden Plan; weitere Verwendungen gemäß Symbol-/ Zeichenverzeichnis):

- Gemarkung
- Flurstücks-Grenze
- Topografie
- Fremdleitungen
- Bestand Gas bayernets
- Gastransportleitung geplant
- KKS-Anlagen geplant
- Schutzstreifen (dingliche Sicherung)
- TS-Punkt mit Nr., Winkel u. Koordinate
- Kilometrierung km 00+00
- Schilderpfahl (SPf)
- Schilderpfahl mit Messkontakt (MK)
- Arbeitsstreifen

0 10 20 30 40 50 Meter

Anschluss-Blatt-Nr.: 11

DR. SPANG Ingenieurgesellschaft für Bauwesen, Geologie und Umwelttechnik mbH
Rosi-Wolfstein-Straße 6, 58453 Witten
Telefon: 02302 / 9 14 02 - 0

Geplante Gastransportleitung AUGUSTA von Wertingen nach Kötz
Planunterlagen zum Planfeststellungsverfahren (PF-V)

Ingenieurbüro Weishaupt
Planung und Bauüberwachung
im Auftrag der bayernets

Anlage 3: Lageplan mit Verdichtungsempfindl. Bodenschutzkonzept

Leitung 5100 (WK51)
DN 700 MOP 100
Schutzstreifen 10 m

Plangrundlage: WK5100_GP_TP_TG_241023_Ü+T_WPG					
Plan Nr.: 42.7852/ 2.3	Gezeichnet: Dri/Bt	Bundesland: Bayern	Regierungsbezirk: Schwaben	Landkreis: Dillingen a.d.Donau	
Datum: 30.10.2024	Geprüft: Behr				

Rev.	Datum	Änderung		Datum	Name	Format	Maßstab	Revision
			Erstellt	27.04.2023	Döring; Hahn / WPG	DIN A3	1 : 1.000	0
			Geprüft	27.04.2023	Thiele / WPG	Planname		Blatt-Nr.
			Freigegeben	27.04.2023	Ambs / bayernets	WK5100_GP_TP_TG		10

© Geobasisdaten: Bayerische Vermessungsverwaltung

Anschluss-Blatt-Nr.: 9

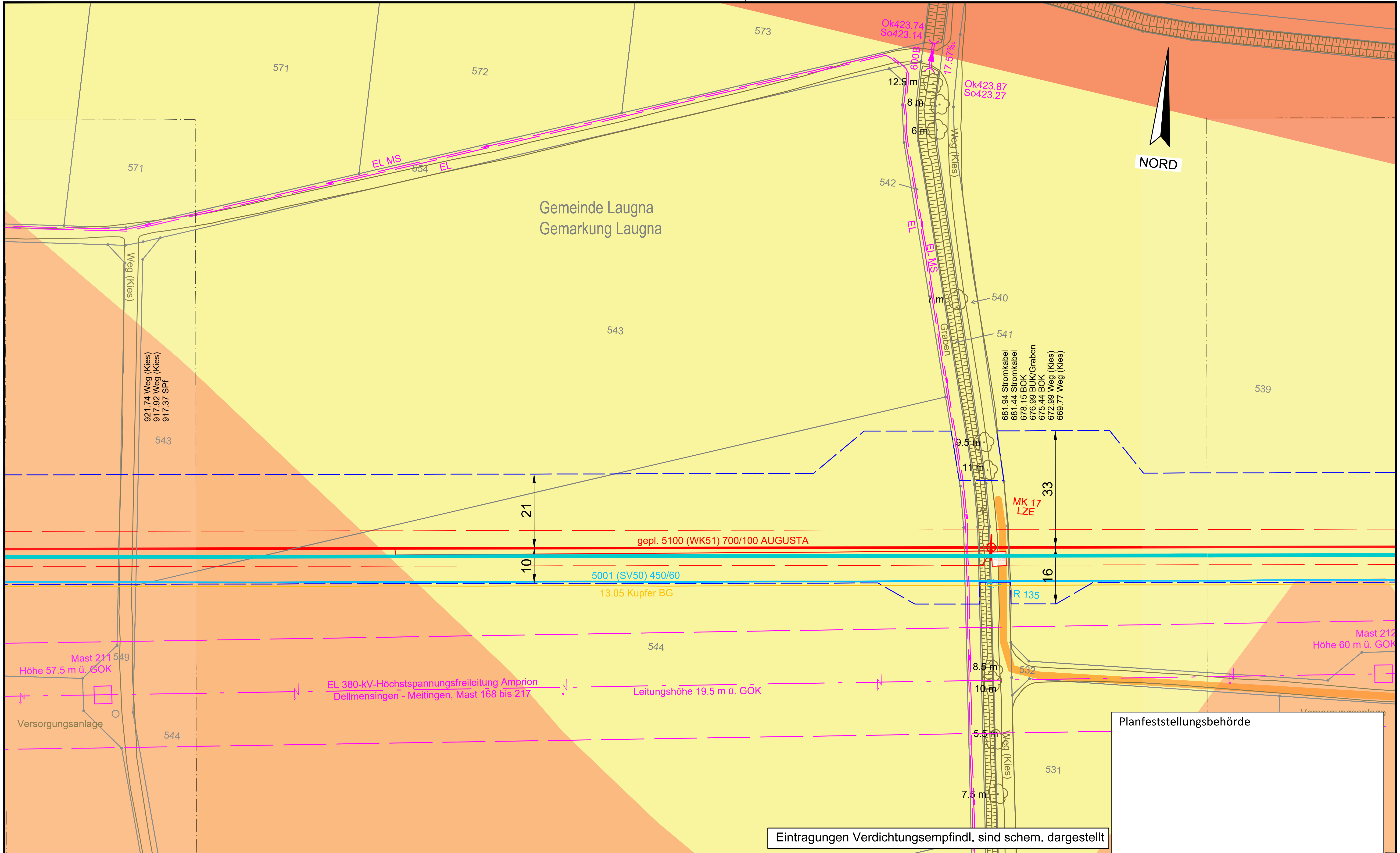

Planfeststellungsbehörde

Eintragungen Verdichtungsempfindl. sind schem. dargestellt

Legende (themenbezogene Auswahl zum vorliegenden Plan; weitere Verwendungen gemäß Symbol-/ Zeichenverzeichnis):

- Gemarkung
- Flurstücks-Grenze
- Topografie
- Fremdleitungen
- Bestand Gas bayernets
- Gastransportleitung geplant
- KKS-Anlagen geplant
- Schutzstreifen (dingliche Sicherung)
- TS-Punkt mit Nr., Winkel u. Koordinate
- Kilometrierung km 00+00
- Schilderpfahl (SPf)
- Schilderpfahl mit Messkontakt (MK)
- Arbeitsstreifen

0 10 20 30 40 50 Meter

Anschluss-Blatt-Nr.: 12

Anschluss-Blatt-Nr.: 10

E:\Daten\P7800-7899\P7852\6_Geotechnik\Gutachten\Strecke\Geotechnik\Bodenschutz\Planfeststellung\Überarbeitung 2024_Rev03\P7852_Anl.2.3_LP.dwg
Ansichtsfenster : 11

DR. SPANG Ingenieurgesellschaft für Bauwesen, Geologie und Umwelttechnik mbH
Rosi-Wolfstein-Straße 6, 58453 Witten
Telefon: 02302 / 9 14 02 - 0

Geplante Gastransportleitung AUGUSTA von Wertingen nach Kötz
Planunterlagen zum Planfeststellungsverfahren (PF-V)

Ingenieurbüro Weishaupt IbW – Planung und Bauüberwachung
im Auftrag der bayernets energie transport systeme

Plangrundlage: WK5100_GP_TP_TG_241023_Ü+T_WPG		Anlage 3: Lageplan mit Verdichtungsempfindl. Bodenschutzkonzept	Leitung 5100 (WK51) DN 700 MOP 100 Schutzstreifen 10 m
Plan Nr.: 42.7852/ 2.3	Gezeichnet: Dri/Bt		
Datum: 30.10.2024	Geprüft: Behr	Bundesland: Bayern	Regierungsbezirk: Schwaben — Landkreis: Dillingen a.d.Donau

Rev.	Datum	Änderung		Datum	Name	Format	Maßstab	Revision
			Erstellt	27.04.2023	Döring; Hahn / WPG	DIN A3	1 : 1.000	0
			Geprüft	27.04.2023	Thiele / WPG	Planname		Blatt-Nr.
			Freigegeben	27.04.2023	Ambs / bayernets	WK5100_GP_TP_TG_		11

© Geobasisdaten: Bayerische Vermessungsverwaltung

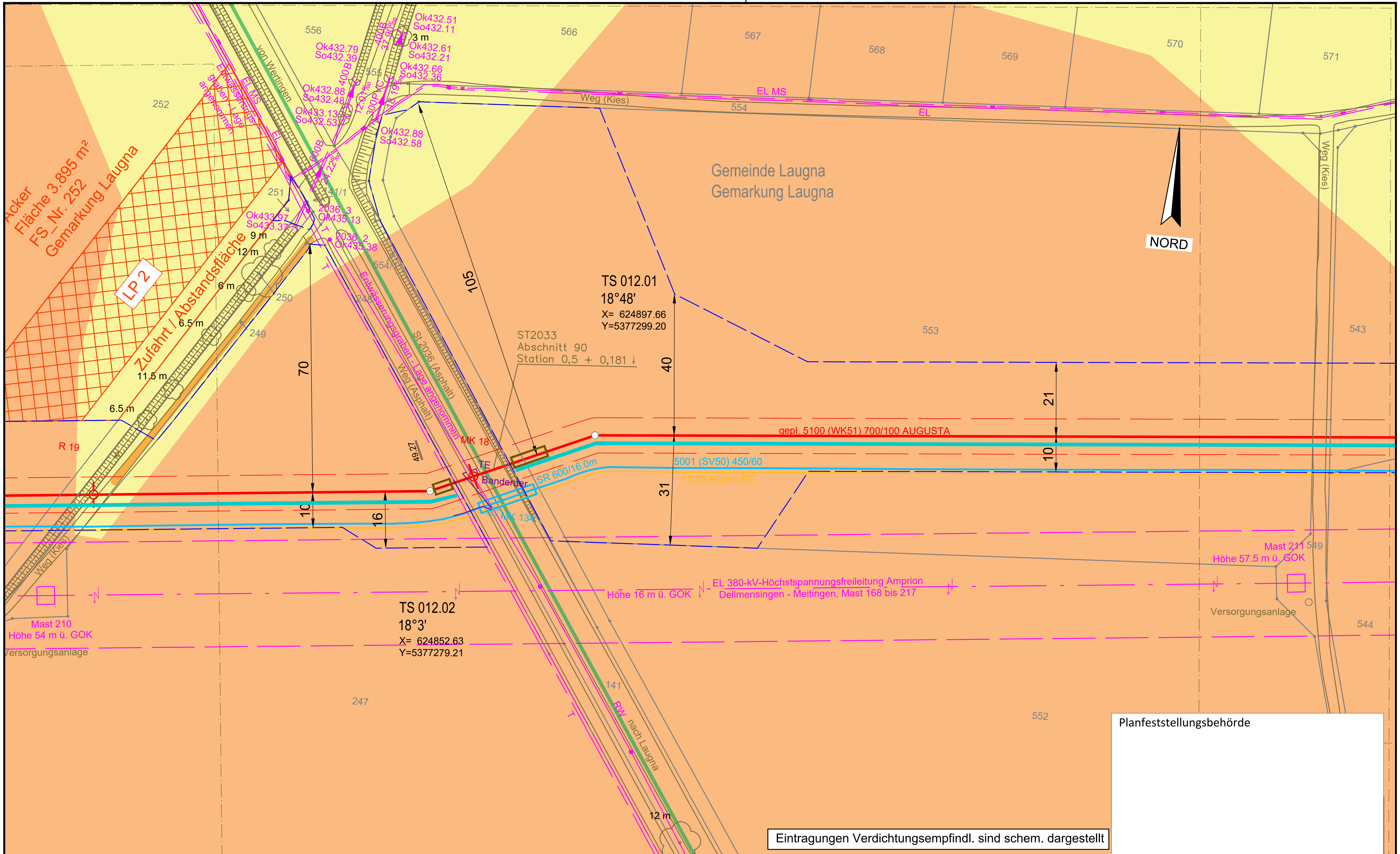

Legende (themenbezogene Auswahl zum vorliegenden Plan; weitere Verwendungen gemäß Symbol-/ Zeichenverzeichnis):

- Gemarkung
- Flurstücks-Grenze
- Topografie
- Fremdleitungen
- Bestand Gas bayernets
- Gastransportleitung geplant
- KKS-Anlagen geplant
- Schutzstreifen (dingliche Sicherung)
- TS-Punkt mit Nr., Winkel u. Koordinate
- Kilometrierung — km 00+00
- Schilderpfahl (SPf)
- Schilderpfahl mit Messkontakt (MK)
- Arbeitsstreifen

0 10 20 30 40 50 Meter

DR. SPANG Ingenieurgesellschaft für Bauwesen, Geologie und Umwelttechnik mbH
Rosi-Wolfstein-Straße 6, 58453 Witten
Telefon: 02302 / 9 14 02 - 0

Geplante Gastransportleitung AUGUSTA von Wertingen nach Kötz
Planunterlagen zum Planfeststellungsverfahren (PF-V)

Ingenieurbüro Weishaupt — Planung und Bauüberwachung
im Auftrag der bayernets energie transport systeme

Anlage 3: Lageplan mit Verdichtungsempfindl. Bodenschutzkonzept

Leitung 5100 (WK51)
DN 700 MOP 100
Schutzstreifen 10 m

Plangrundlage: WK5100_GP_TP_TG_241023_Ü+T_WPG			
Plan Nr.: 42.7852/ 2.3	Gezeichnet: Dri/Bt		
Datum: 30.10.2024	Geprüft: Behr		
Bundesland: Bayern	Regierungsbezirk: Schwaben	Landkreis: Dillingen a.d.Donau	

Rev.	Datum	Änderung		Datum	Name	Format	Maßstab	Revision
			Erstellt	27.04.2023	Döring; Hahn / WPG	DIN A3	1 : 1.000	0
			Geprüft	27.04.2023	Thiele / WPG	Planname		Blatt-Nr.
			Freigegeben	27.04.2023	Ambs / bayernets	WK5100_GP_TP_TG_		12

© Geobasisdaten: Bayerische Vermessungsverwaltung

Anschluss-Blatt-Nr.: 13

Anschluss-Blatt-Nr.: 11

E:\Daten\P7800-7899\P7852\6_Geotechnik\Gutachten\Strecke\Geotechnik\Bodenschutz\Planfeststellung\Überarbeitung 2024_Rev03\P7852_Anl.2.3_LP.dwg
Ansichtsfenster : 12

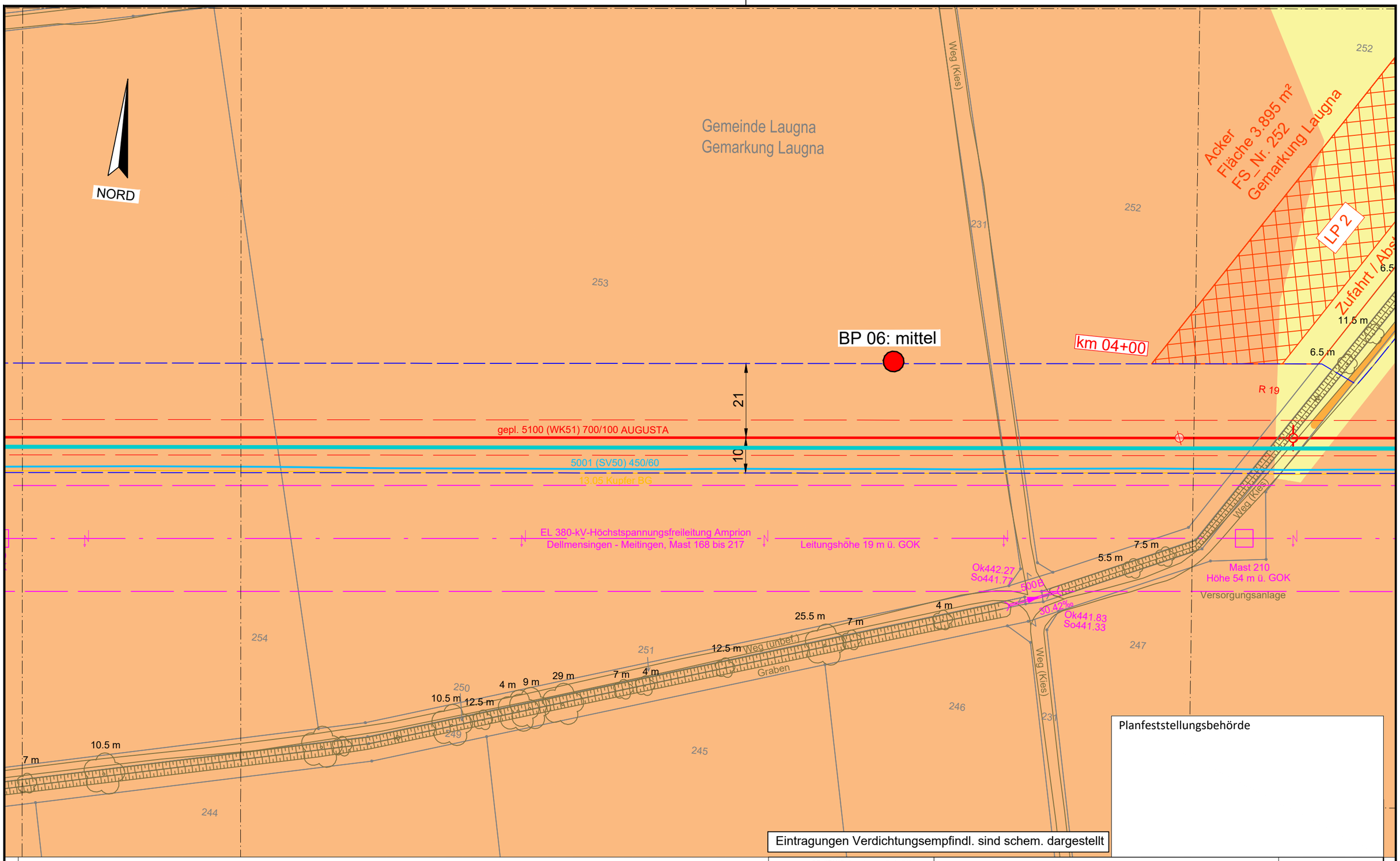

Legende (themenbezogene Auswahl zum vorliegenden Plan; weitere Verwendungen gemäß Symbol-/ Zeichenverzeichnis):

Gemarkung		Gastransportleitung geplant		Schilderpfahl (SPf)	
Flurstücks-Grenze		KKS-Anlagen geplant		Schilderpfahl mit Messkontakt (MK)	
Topografie		Schutzstreifen (dingliche Sicherung)		Arbeitsstreifen	
Fremdleitungen		TS-Punkt mit Nr., Winkel u. Koordinate			
Bestand Gas bayernets		Kilometrierung	km 00+00		

0 10 20 30 40 50 Meter

DR. SPANG Ingenieurgesellschaft für Bauwesen, Geologie und Umwelttechnik mbH
Rosi-Wolfstein-Straße 6, 58453 Witten
Telefon: 02302 / 9 14 02 - 0

Geplante Gastransportleitung AUGUSTA von Wertingen nach Kötz
Planunterlagen zum Planfeststellungsverfahren (PF-V)

Ingenieurbüro Weishaupt IbW Planung und Bauüberwachung
im Auftrag der bayernets energie transport systeme

Plangrundlage: WK5100_GP_TP_TG_241023_Ü+T_WPG

Plan Nr.: 42.7852/ 2.3 | Gezeichnet: Dri/Bt

Datum: 30.10.2024 | Geprüft: Behr

Anlage 3: Lageplan mit Verdichtungsempfindl. Bodenschutzkonzept

Leitung 5100 (WK51)
DN 700 MOP 100
Schutzstreifen 10 m

Bundesland: Bayern | Regierungsbezirk: Schwaben | Landkreis: Dillingen a.d.Donau

Rev.	Datum	Änderung

	Datum	Name	Format	Maßstab	Revision
Erstellt	27.04.2023	Döring; Hahn / WPG	DIN A3	1 : 1.000	0
Geprüft	27.04.2023	Thiele / WPG	Planname		Blatt-Nr.
Freigegeben	27.04.2023	Ambs / bayernets	WK5100_GP_TP_TG_		13

© Geobasisdaten: Bayerische Vermessungsverwaltung

Anschluss-Blatt-Nr.: 14

Anschluss-Blatt-Nr.: 12

E:\Daten\P7800-7899\P7852\6_Geotechnik\Gutachten\Strecke\Geotechnik\Bodenschutz\Planfeststellung\Überarbeitung 2024_Rev03\P7852_Anl.2.3_LP.dwg
Ansichtsfenster : 13

E:\Daten\P7800-7899\P7852\6_Geotechnik\Gutachten\Strecke\Geotechnik\Bodenschutz\Planfeststellung\Überarbeitung 2024_Rev03\P7852_Anl.2.3_LP.dwg
Ansichtsfenster : 14

Gemeinde Wertingen
Gemarkung Gottmannshofen

Gemeinde Laugna
Gemarkung Laugna

NORD

703
578
590
567
591
256
255
254
257
258

18.5 m
49
21
10

R 20
R 132
R 133

gepl. 5100 (WK51) 700/100 AUGUSTA
5001 (SV50) 450/60
13.05 Kupfer BG

EL 380-kV-Höchstspannungsfreileitung Amprion
Dellmensingen - Meitingen, Mast 168 bis 217
Leitungshöhe 15 m ü. GOK

Mast 209
Höhe 58 m ü. GOK
Versorgungsanlage

Weg (unbef.)
777.07 Weg (unbef.)
773.42 Weg (unbef.)
772.75 SPf

3.5 m
6 m
4 m
8 m
22.5 m
7 m
9 m
9 m
16

Planfeststellungsbehörde

Eintragungen Verdichtungsempfindl. sind schem. dargestellt

Legende (themenbezogene Auswahl zum vorliegenden Plan; weitere Verwendungen gemäß Symbol-/ Zeichenverzeichnis):

- Gemarkung
- Flurstücks-Grenze
- Topografie
- Fremdleitungen
- Bestand Gas bayernets
- Gastransportleitung geplant
- KKS-Anlagen geplant
- Schutzstreifen (dingliche Sicherung)
- TS-Punkt mit Nr., Winkel u. Koordinate
- Kilometrierung km 00+00
- Schilderpfahl (SPf)
- Schilderpfahl mit Messkontakt (MK)
- Arbeitsstreifen

0 10 20 30 40 50 Meter

Anschluss-Blatt-Nr.: 15

DR. SPANG Ingenieurgesellschaft für Bauwesen, Geologie und Umwelttechnik mbH
Rosi-Wolfstein-Straße 6, 58453 Witten
Telefon: 02302 / 9 14 02 - 0

Geplante Gastransportleitung AUGUSTA von Wertingen nach Kötz
Planunterlagen zum Planfeststellungsverfahren (PF-V)

Ingenieurbüro Weishaupt
Planung und Bauüberwachung
im Auftrag der bayernets

Plangrundlage: WK5100_GP_TP_TG_241023_Ü+T_WPG
Plan Nr.: 42.7852/ 2.3 | Gezeichnet: Dri/Bt
Datum: 30.10.2024 | Geprüft: Behr

Anlage 3: Lageplan mit Verdichtungsempfindl. Bodenschutzkonzept

Leitung 5100 (WK51)
DN 700 MOP 100
Schutzstreifen 10 m

Bundesland: Bayern | Regierungsbezirk: Schwaben | Landkreis: Dillingen a.d.Donau

Rev.	Datum	Änderung		Datum	Name	Format	Maßstab	Revision
			Erstellt	27.04.2023	Döring; Hahn / WPG	DIN A3	1 : 1.000	0
			Geprüft	27.04.2023	Thiele / WPG	Planname		Blatt-Nr.
			Freigegeben	27.04.2023	Ambs / bayernets	WK5100_GP_TP_TG		14

© Geobasisdaten: Bayerische Vermessungsverwaltung

Anschluss-Blatt-Nr.: 13

E:\Daten\P7800-7899\P7852\6_Geotechnik\Gutachten\Strecke\Geotechnik\Bodenschutz\Planfeststellung\Überarbeitung 2024_Rev03\P7852_Anl.2.3_LP.dwg
Ansichtsfenster : 15

Gemeinde Wertingen
Gemarkung Gottmannshofen

NORD

22.73 Weg (Kies)
19.49 Telekommunikation
19.25 Weg (Kies)
Weg (Kies)

TS 016.01
9°1'
X= 623758.36
Y=5377166.46

BP 07: mittel

MK 21

R 20

18.5 m

21
36
10

gepl. 5100 (WK51) 700/100 AUGUSTA
5001 (SV50) 450/60
13.05 Kupfer BG

1100.06

Leitungshöhe 11.5 m ü. GOK

EL 380-kV-Höchstspannungsfreileitung Amprion
Dellmensingen - Meitingen, Mast 168 bis 217

Mast 208
Höhe 55 m ü. GOK

R 132

Weg (unbef.)
Weg (Kies)

777.07 Weg (unbef.)
773.42 Weg (unbef.)
772.75 SPf

Gemeinde Laugna
Gemarkung Laugna

Gemeinde Wertingen
Gemarkung Hettlingen

557 563 568 578 590 567 565 564 566 591 76/1 75 258 257 259 259/1

Planfeststellungsbehörde

Eintragungen Verdichtungsempfindl. sind schem. dargestellt

Legende (themenbezogene Auswahl zum vorliegenden Plan; weitere Verwendungen gemäß Symbol-/ Zeichenverzeichnis):

- Gemarkung
- Flurstücks-Grenze
- Topografie
- Fremdleitungen
- Bestand Gas bayernets
- Gastransportleitung geplant
- KKS-Anlagen geplant
- Schutzstreifen (dingliche Sicherung)
- TS-Punkt mit Nr., Winkel u. Koordinate
- Kilometrierung km 00+00
- Schilderpfahl (SPf)
- Schilderpfahl mit Messkontakt (MK)
- Arbeitsstreifen

0 10 20 30 40 50 Meter

Anschluss-Blatt-Nr.: 16

DR. SPANG Ingenieurgesellschaft für Bauwesen, Geologie und Umwelttechnik mbH
Rosi-Wolfstein-Straße 6, 58453 Witten
Telefon: 02302 / 9 14 02 - 0

Geplante Gastransportleitung AUGUSTA von Wertingen nach Kötz
Planunterlagen zum Planfeststellungsverfahren (PF-V)

Ingenieurbüro Weishaupt
Planung und Bauüberwachung
im Auftrag der bayernets

Plangrundlage: WK5100_GP_TP_TG_241023_Ü+T_WPG

Anlage 3: Lageplan mit Verdichtungsempfindl. Bodenschutzkonzept

Leitung 5100 (WK51)
DN 700 MOP 100
Schutzstreifen 10 m

Plan Nr.:	42.7852/ 2.3	Gezeichnet:	Dri/Bt
Datum:	30.10.2024	Geprüft:	Behr

Bundesland: Bayern | Regierungsbezirk: Schwaben | Landkreis: Dillingen a.d.Donau

Rev.	Datum	Änderung		Datum	Name	Format	Maßstab	Revision
			Erstellt	27.04.2023	Döring; Hahn / WPG	DIN A3	1 : 1.000	0
			Geprüft	27.04.2023	Thiele / WPG	Planname		Blatt-Nr.
			Freigegeben	27.04.2023	Ambs / bayernets	WK5100_GP_TP_TG		15

© Geobasisdaten: Bayerische Vermessungsverwaltung

Anschluss-Blatt-Nr.: 14

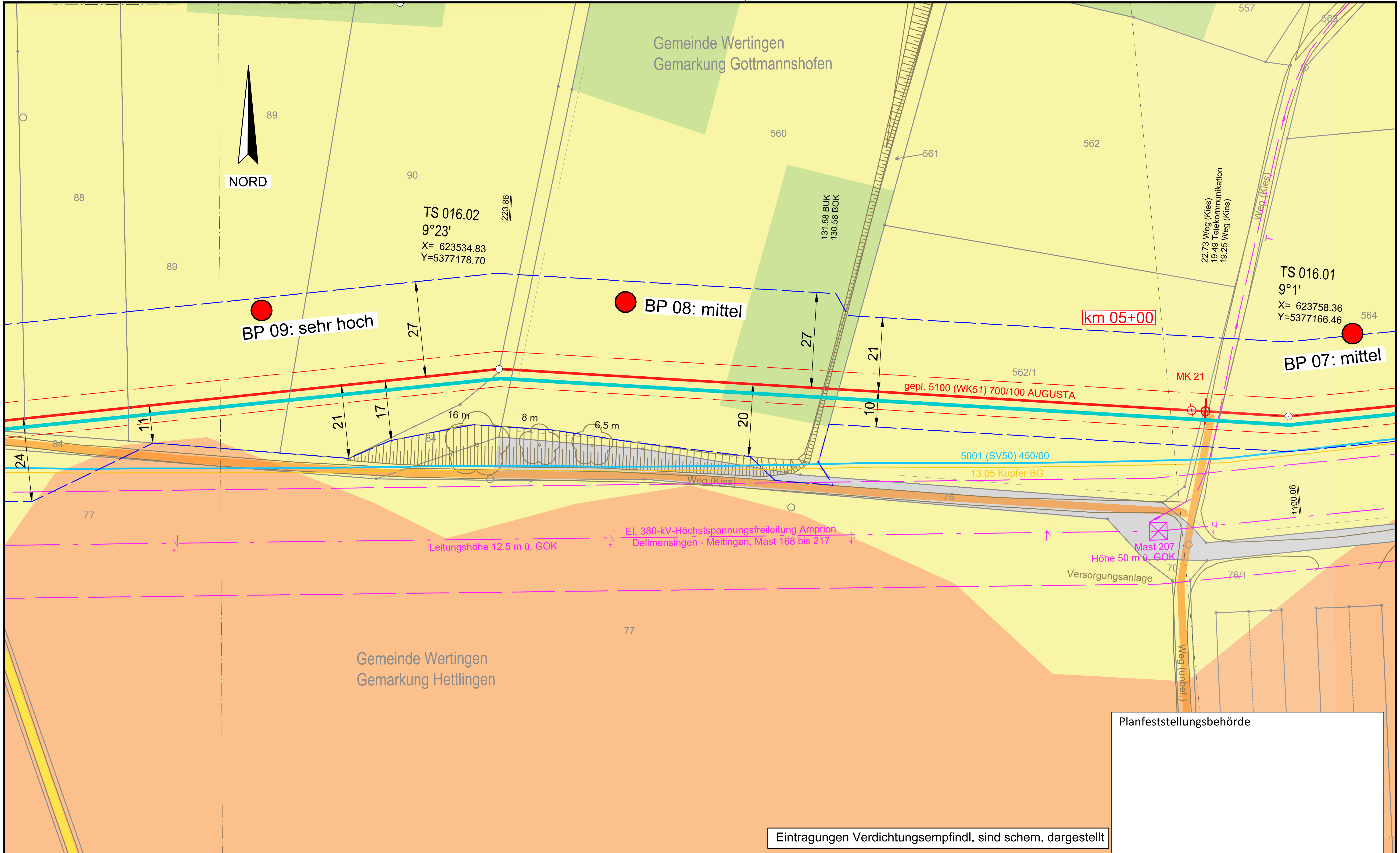

Legende (themenbezogene Auswahl zum vorliegenden Plan; weitere Verwendungen gemäß Symbol-/ Zeichenverzeichnis):

- Gemarkung
- Flurstücks-Grenze
- Topografie
- Fremdleitungen
- Bestand Gas bayernets
- Gastransportleitung geplant
- KKS-Anlagen geplant
- Schutzstreifen (dingliche Sicherung)
- TS-Punkt mit Nr., Winkel u. Koordinate
- Kilometrierung km 00+00
- Schilderpfahl (SPf)
- Schilderpfahl mit Messkontakt (MK)
- Arbeitsstreifen

0 10 20 30 40 50 Meter

Anschluss-Blatt-Nr.: 17

DR. SPANG Ingenieurgesellschaft für Bauwesen, Geologie und Umwelttechnik mbH
Rosi-Wolfstein-Straße 6, 58453 Witten
Telefon: 02302 / 9 14 02 - 0

Geplante Gastransportleitung AUGUSTA von Wertingen nach Kötz
Planunterlagen zum Planfeststellungsverfahren (PF-V)

Anlage 3: Lageplan mit Verdichtungsempfindl. Bodenschutzkonzept

Leitung 5100 (WK51)
DN 700 MOP 100
Schutzstreifen 10 m

Ingenieurbüro Weishaupt – Planung und Bauüberwachung
im Auftrag der bayernets energie transport systeme

Plangrundlage: WK5100_GP_TP_TG_241023_Ü+T_WPG	
Plan Nr.: 42.7852/ 2.3	Gezeichnet: Dri/Bt
Datum: 30.10.2024	Geprüft: Behr

Bundesland: Bayern | Regierungsbezirk: Schwaben | Landkreis: Dillingen a.d.Donau

Rev.	Datum	Änderung		Datum	Name	Format	Maßstab	Revision
			Erstellt	27.04.2023	Döring; Hahn / WPG	DIN A3	1 : 1.000	0
			Geprüft	27.04.2023	Thiele / WPG	Planname		Blatt-Nr.
			Freigegeben	27.04.2023	Ambs / bayernets	WK5100_GP_TP_TG_		16

© Geobasisdaten: Bayerische Vermessungsverwaltung

Anschluss-Blatt-Nr.: 15

E:\Daten\P7800-7899\P7852\6_Geotechnik\Gutachten\Strecke\Geotechnik\Bodenschutz\Planfeststellung\Überarbeitung 2024_Rev03\P7852_Anl.2.3_LP.dwg
Ansichtsfenster : 16

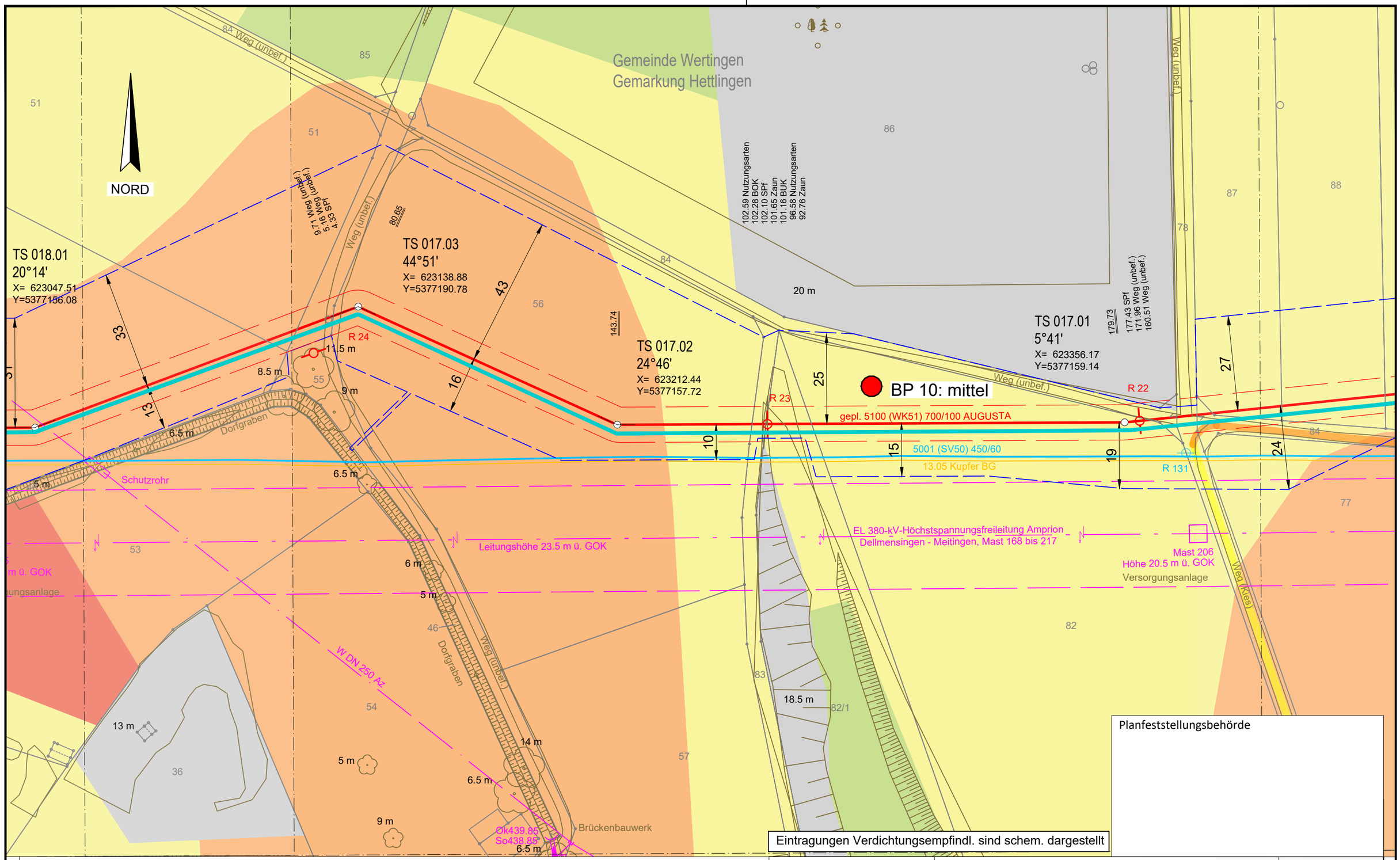

Legende (themenbezogene Auswahl zum vorliegenden Plan; weitere Verwendungen gemäß Symbol-/ Zeichenverzeichnis):

Gemarkung		Gastransportleitung geplant		Schilderpfahl (SPf)	
Flurstücks-Grenze		KKS-Anlagen geplant		Schilderpfahl mit Messkontakt (MK)	
Topografie		Schutzstreifen (dingliche Sicherung)		Arbeitsstreifen	
Fremdleitungen		TS-Punkt mit Nr., Winkel u. Koordinate			
Bestand Gas bayernets		Kilometrierung	km 00+00		

0 10 20 30 40 50 Meter

DR. SPANG Ingenieurgesellschaft für Bauwesen, Geologie und Umwelttechnik mbH
Rosi-Wolfstein-Straße 6, 58453 Witten
Telefon: 02302 / 9 14 02 - 0

Geplante Gastransportleitung AUGUSTA von Wertingen nach Kötz
Planunterlagen zum Planfeststellungsverfahren (PF-V)

Ingenieurbüro Weishaupt IbW Planung und Bauüberwachung
im Auftrag der bayernets energie transport systeme

Plangrundlage: WK5100_GP_TP_TG_241023_Ü+T_WPG

Plan Nr.: 42.7852/ 2.3 | Gezeichnet: Dri/Bt

Datum: 30.10.2024 | Geprüft: Behr

Anlage 3: Lageplan mit Verdichtungsempfindl. Bodenschutzkonzept

Leitung 5100 (WK51)
DN 700 MOP 100
Schutzstreifen 10 m

Bundesland: Bayern | Regierungsbezirk: Schwaben | Landkreis: Dillingen a.d.Donau

Rev.	Datum	Änderung		Datum	Name	Format	Maßstab	Revision
			Erstellt	27.04.2023	Döring; Hahn / WPG	DIN A3	1 : 1.000	0
			Geprüft	27.04.2023	Thiele / WPG	Planname		Blatt-Nr.
			Freigegeben	27.04.2023	Ambs / bayernets	WK5100_GP_TP_TG_		17

© Geobasisdaten: Bayerische Vermessungsverwaltung

Anschluss-Blatt-Nr.: 18

Anschluss-Blatt-Nr.: 16

E:\Daten\P7800-7899\P7852\6_Geotechnik\Gutachten\Strecke\Geotechnik\Bodenschutz\Planfeststellung\Überarbeitung 2024_Rev03\P7852_Anl.2.3_LP.dwg
Ansichtsfenster : 17

E:\Daten\P7800-7899\P7852\6_Geotechnik\Gutachten\Strecke\Geotechnik\Bodenschutz\Planfeststellung\Überarbeitung 2024_Rev03\P7852_Anl.2.3_LP.dwg
Ansichtsfenster : 18

km 06+00

TS 018.02
0°1'
X= 622847.30
Y=5377154.09

TS 018.01
20°14'
X= 623047.51
Y=5377156.08

NORD

Leitungshöhe 14.5 m ü. GOK

Leitungshöhe 7.5 m ü. GOK

Gemeinde Wertingen
Gemarkung Hettlingen

Hochwasserschutz !
Beidseitig der Zusam (Gewässer erster Ordnung) sind Lagerungsrippen für Oberboden, Aushub u.ä. mittels regelmäßiger Unterbrechungen zur Vermeidung einer Stauwirkung auszubilden.

Planfeststellungsbehörde

Eintragungen Verdichtungsempfindl. sind schem. dargestellt

Legende (themenbezogene Auswahl zum vorliegenden Plan; weitere Verwendungen gemäß Symbol-/ Zeichenverzeichnis):

- Gemarkung
- Flurstücks-Grenze
- Topografie
- Fremdleitungen
- Bestand Gas bayernets
- Gastransportleitung geplant
- KKS-Anlagen geplant
- Schutzstreifen (dingliche Sicherung)
- TS-Punkt mit Nr., Winkel u. Koordinate
- Kilometrierung km 00+00
- Schilderpfahl (SPf)
- Schilderpfahl mit Messkontakt (MK)
- Arbeitsstreifen

0 10 20 30 40 50 Meter

DR. SPANG Ingenieurgesellschaft für Bauwesen, Geologie und Umwelttechnik mbH
Rosi-Wolfstein-Straße 6, 58453 Witten
Telefon: 02302 / 9 14 02 - 0

Plangrundlage: WK5100_GP_TP_TG_241023_Ü+T_WPG
Plan Nr.: 42.7852/ 2.3 | Gezeichnet: Dri/Bt
Datum: 30.10.2024 | Geprüft: Behr

Rev.	Datum	Änderung

Geplante Gastransportleitung AUGUSTA von Wertingen nach Kötz
Planunterlagen zum Planfeststellungsverfahren (PF-V)

Anlage 3: Lageplan mit Verdichtungsempfindl. Bodenschutzkonzept

Leitung 5100 (WK51)
DN 700 MOP 100
Schutzstreifen 10 m

Bundesland: Bayern | Regierungsbezirk: Schwaben | Landkreis: Dillingen a.d.Donau

	Datum	Name	Format	Maßstab	Revision
Erstellt	27.04.2023	Döring; Hahn / WPG	DIN A3	1 : 1.000	0
Geprüft	27.04.2023	Thiele / WPG	Planname		Blatt-Nr.
Freigegeben	27.04.2023	Ambs / bayernets	WK5100_GP_TP_TG		18

Ingenieurbüro Weishaupt IbW
Planung und Bauüberwachung
im Auftrag der bayernets

© Geobasisdaten: Bayerische Vermessungsverwaltung

Anschluss-Blatt-Nr.: 19
Anschluss-Blatt-Nr.: 17

TEKTUR

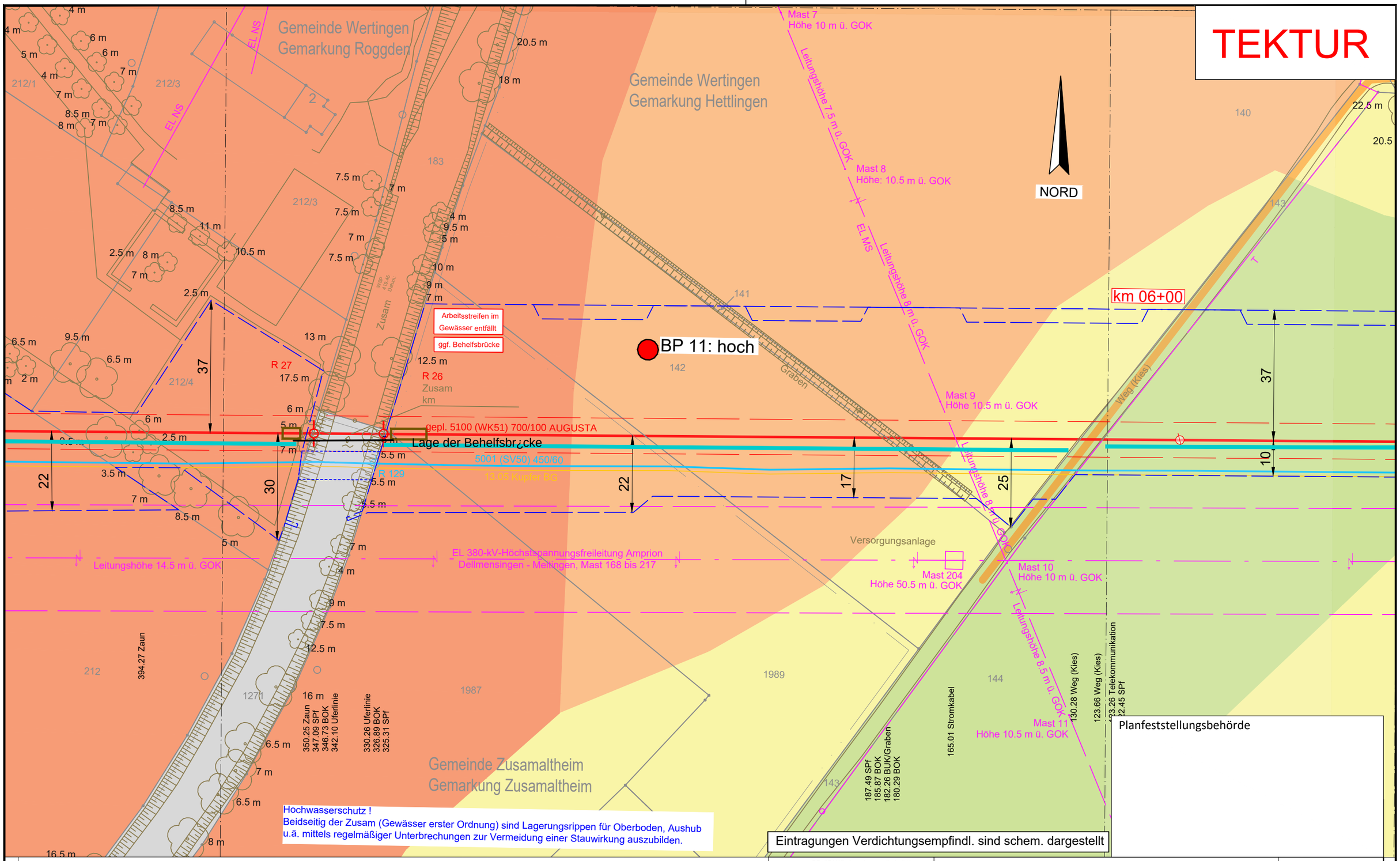

Legende (themenbezogene Auswahl zum vorliegenden Plan; weitere Verwendungen gemäß Symbol-/ Zeichenverzeichnis):

- Gemarkung
- Flurstücks-Grenze
- Topografie
- Fremdleitungen
- Bestand Gas bayernets
- Gastransportleitung geplant
- KKS-Anlagen geplant
- Schutzstreifen (dingliche Sicherung)
- TS-Punkt mit Nr., Winkel u. Koordinate
- Kilometrierung km 00+00
- Schilderpfahl (SPf)
- Schilderpfahl mit Messkontakt (MK)
- Arbeitsstreifen

0 10 20 30 40 50 Meter

DR. SPANG Ingenieurgesellschaft für Bauwesen, Geologie und Umwelttechnik mbH
Rosi-Wolfstein-Straße 6, 58453 Witten
Telefon: 02302 / 9 14 02 - 0

Geplante Gastransportleitung AUGUSTA von Wertingen nach Kötz
Planunterlagen zum Planfeststellungsverfahren (PF-V)

Ingenieurbüro Weishaupt (IbW) Planung und Bauüberwachung
im Auftrag der bayernets

Plangrundlage: WK5100_GP_TP_TG_241023_Ü+T_WPG

Anlage 3: Lageplan mit Verdichtungsempfindl. Bodenschutzkonzept

Leitung 5100 (WK51)
DN 700 MOP 100
Schutzstreifen 10 m

Plan Nr.:	42.7852/ 2.3	Gezeichnet:	Dri/Bt
Datum:	30.10.2024	Geprüft:	Behr

Bundesland: Bayern | Regierungsbezirk: Schwaben | Landkreis: Dillingen a.d.Donau

Rev.	Datum	Änderung		Name	Format	Maßstab	Revision
			Erstellt	27.04.2023	Döring; Hahn / WPG	DIN A3	1 : 1.000	02
02	05.03.25	Behelfsbr¿cke Zusam	Geprüft	27.04.2023	Thiele / WPG	Planname		Blatt-Nr.
01	**21.06.24**	Anpassung Arbeitsstreifen Zusam	Freigegeben	27.04.2023	Ambs / bayernets	WK5100_GP_TP_TG_TEKTUR_		19

© Geobasisdaten: Bayerische Vermessungsverwaltung

Anschluss-Blatt-Nr.: 20

Anschluss-Blatt-Nr.: 18

E:\Daten\P7800-7899\P7852\6_Geotechnik\Gutachten\Strecke\Geotechnik\Bodenschutz\Planfeststellung\Überarbeitung 2024_Rev03\P7852_Anl.2.3_LP.dwg
Ansichtsfenster : 19

E:\Daten\P7800-7899\P7852\6_Geotechnik\Gutachten\Strecke\Geotechnik\Bodenschutz\Planfeststellung\Überarbeitung 2024_Rev03\P7852_Anl.2.3_LP.dwg
Ansichtsfenster : 19 Ü

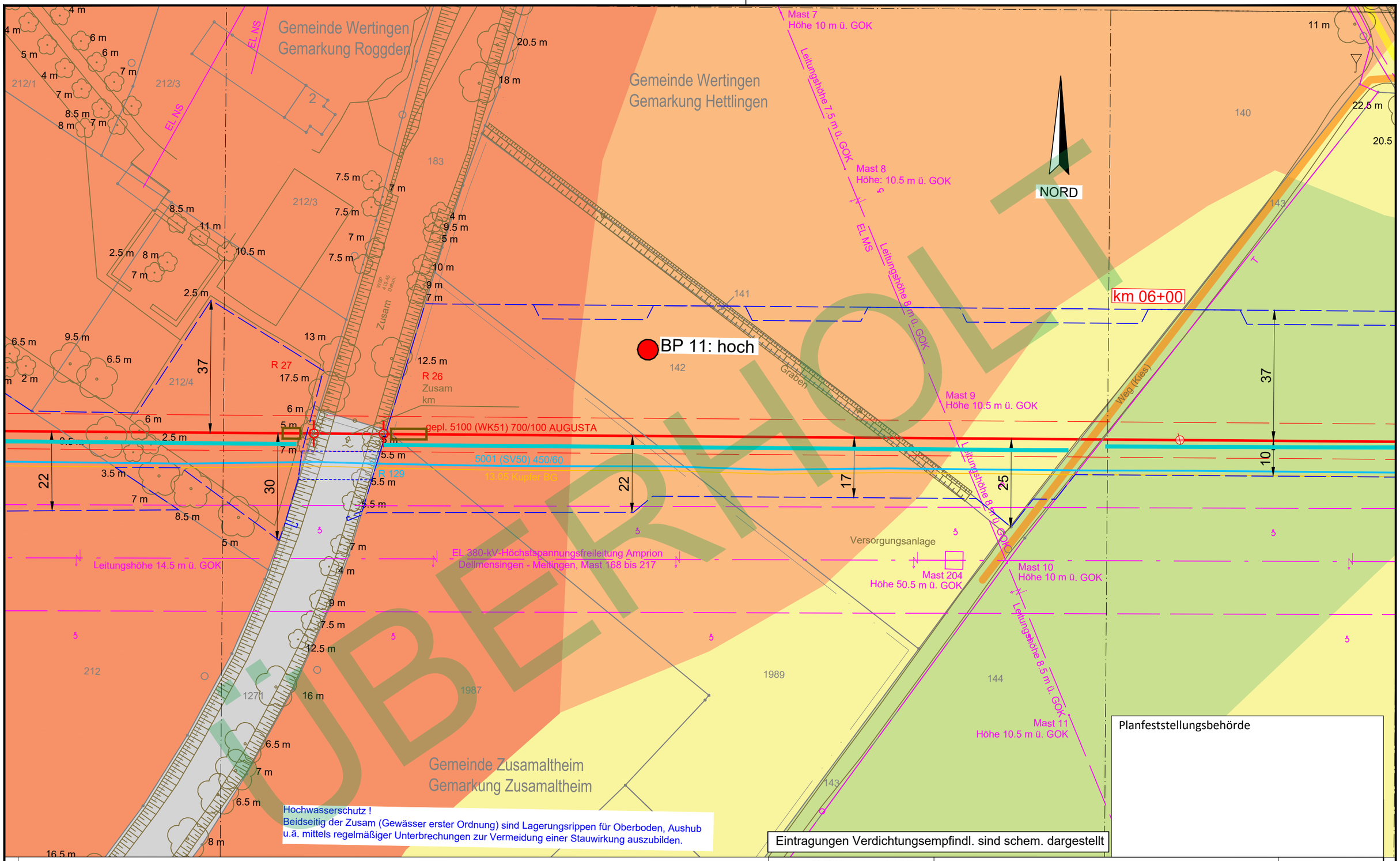

Legende (themenbezogene Auswahl zum vorliegenden Plan; weitere Verwendungen gemäß Symbol-/ Zeichenverzeichnis):

- Gemarkung
- Flurstücks-Grenze
- Topografie
- Fremdleitungen
- Bestand Gas bayernets
- Gastransportleitung geplant
- KKS-Anlagen geplant
- Schutzstreifen (dingliche Sicherung)
- TS-Punkt mit Nr., Winkel u. Koordinate
- Kilometrierung km 00+00
- Schilderpfahl (SPf)
- Schilderpfahl mit Messkontakt (MK)
- Arbeitsstreifen

0 10 20 30 40 50 Meter

Anschluss-Blatt-Nr.: #

DR. SPANG Ingenieurgesellschaft für Bauwesen, Geologie und Umwelttechnik mbH
Rosi-Wolfstein-Straße 6, 58453 Witten
Telefon: 02302 / 9 14 02 - 0

Geplante Gastransportleitung AUGUSTA von Wertingen nach Kötz
Planunterlagen zum Planfeststellungsverfahren (PF-V)

Ingenieurbüro Weishaupt
Planung und Bauüberwachung
im Auftrag der bayernets

Anlage 3: Lageplan mit Verdichtungsempfindl. Bodenschutzkonzept

Leitung 5100 (WK51)
DN 700 MOP 100
Schutzstreifen 10 m

Plangrundlage:	WK5100_GP_TP_TG_241023_Ü+T_WPG		
Plan Nr.:	42.7852/ 2.3	Gezeichnet:	Dri/Bt
Datum:	28.04.2023	Geprüft:	Behr

Bundesland: Bayern | Regierungsbezirk: Schwaben | Landkreis: Dillingen a.d.Donau

Rev.	Datum	Änderung		Datum	Name	Format	Maßstab	Revision
			Erstellt	27.04.2023	Döring; Hahn / WPG	DIN A3	1 : 1.000	0
			Geprüft	27.04.2023	Thiele / WPG	Planname		Blatt-Nr.
			Freigegeben	27.04.2023	Ambs / bayernets	WK5100_GP_TP_TG		19 Ü

© Geobasisdaten: Bayerische Vermessungsverwaltung

- überholt -

Anschluss-Blatt-Nr.: #

E:\Daten\P7800-7899\P7852\6_Geotechnik\Gutachten\Strecke\Geotechnik\Bodenschutz\Planfeststellung\Überarbeitung 2024_Rev03\P7852_Anl.2.3_LP.dwg

Ansichtsfenster : 20

NORD

W DN 200 PEh

AW Da 250 PE100 PN 10

Weg (Kies)

Augraben

R 28

TS 00X

Spülhydrant

R 128

TS 020.01
0°42'
X= 622262.81
Y=5377148.38

gepl. 5100 (WK51) 700/100 AUGUSTA

5001 (SV50) 450/60

TT 05 Kupfer BG

EL 380-kV-Höchstspannungsfreileitung Amprion
Delmensingen - Meitingen, Mast 168 bis 217

Mast 203
Höhe 52.5 m ü. GOK

Leitungshöhe 15.5 m ü. GOK

Leitungshöhe 14.5 m ü. GOK

W Lage angenommen

EL NS

Gemeinde Wertingen
Gemarkung Roggden

584.57

Hochwasserschutz !
Beidseitig der Zusam (Gewässer erster Ordnung) sind Lagerungsrippen für Oberboden, Aushub u.ä. mittels regelmäßiger Unterbrechungen zur Vermeidung einer Stauwirkung auszubilden.

Planfeststellungsbehörde

Eintragungen Verdichtungsempfindl. sind schem. dargestellt

Legende (themenbezogene Auswahl zum vorliegenden Plan; weitere Verwendungen gemäß Symbol-/ Zeichenverzeichnis):

- Gemarkung
- Flurstücks-Grenze
- Topografie
- Fremdleitungen
- Bestand Gas bayernets
- Gastransportleitung geplant
- KKS-Anlagen geplant
- Schutzstreifen (dingliche Sicherung)
- TS-Punkt mit Nr., Winkel u. Koordinate
- Kilometrierung km 00+00
- Schilderpfahl (SPf)
- Schilderpfahl mit Messkontakt (MK)
- Arbeitsstreifen

0 10 20 30 40 50 Meter

DR. SPANG Ingenieurgesellschaft für Bauwesen, Geologie und Umwelttechnik mbH
Rosi-Wolfstein-Straße 6, 58453 Witten
Telefon: 02302 / 9 14 02 - 0

Geplante Gastransportleitung AUGUSTA von Wertingen nach Kötz
Planunterlagen zum Planfeststellungsverfahren (PF-V)

Ingenieurbüro Weishaupt
Planung und Bauüberwachung
im Auftrag der bayernets

Anlage 3: Lageplan mit Verdichtungsempfindl. Bodenschutzkonzept

Leitung 5100 (WK51)
DN 700 MOP 100
Schutzstreifen 10 m

Plangrundlage:	WK5100_GP_TP_TG_241023_Ü+T_WPG				
Plan Nr.:	42.7852/ 2.3	Gezeichnet:	Dri/Bt		
Datum:	30.10.2024	Geprüft:	Behr		
Bundesland: Bayern		Regierungsbezirk: Schwaben		Landkreis: Dillingen a.d.Donau	

Rev.	Datum	Änderung		Datum	Name	Format	Maßstab	Revision
			Erstellt	27.04.2023	Döring; Hahn / WPG	DIN A3	1 : 1.000	0
			Geprüft	27.04.2023	Thiele / WPG	Planname		Blatt-Nr.
			Freigegeben	27.04.2023	Ambs / bayernets	WK5100_GP_TP_TG		20

© Geobasisdaten: Bayerische Vermessungsverwaltung

Anschluss-Blatt-Nr.: 21

Anschluss-Blatt-Nr.: 19

E:\Daten\P7800-7899\P7852\6_Geotechnik\Gutachten\Strecke\Geotechnik\Bodenschutz\Planfeststellung\Überarbeitung 2024_Rev03\P7852_Anl.2.3_LP.dwg

Ansichtsfenster : 21

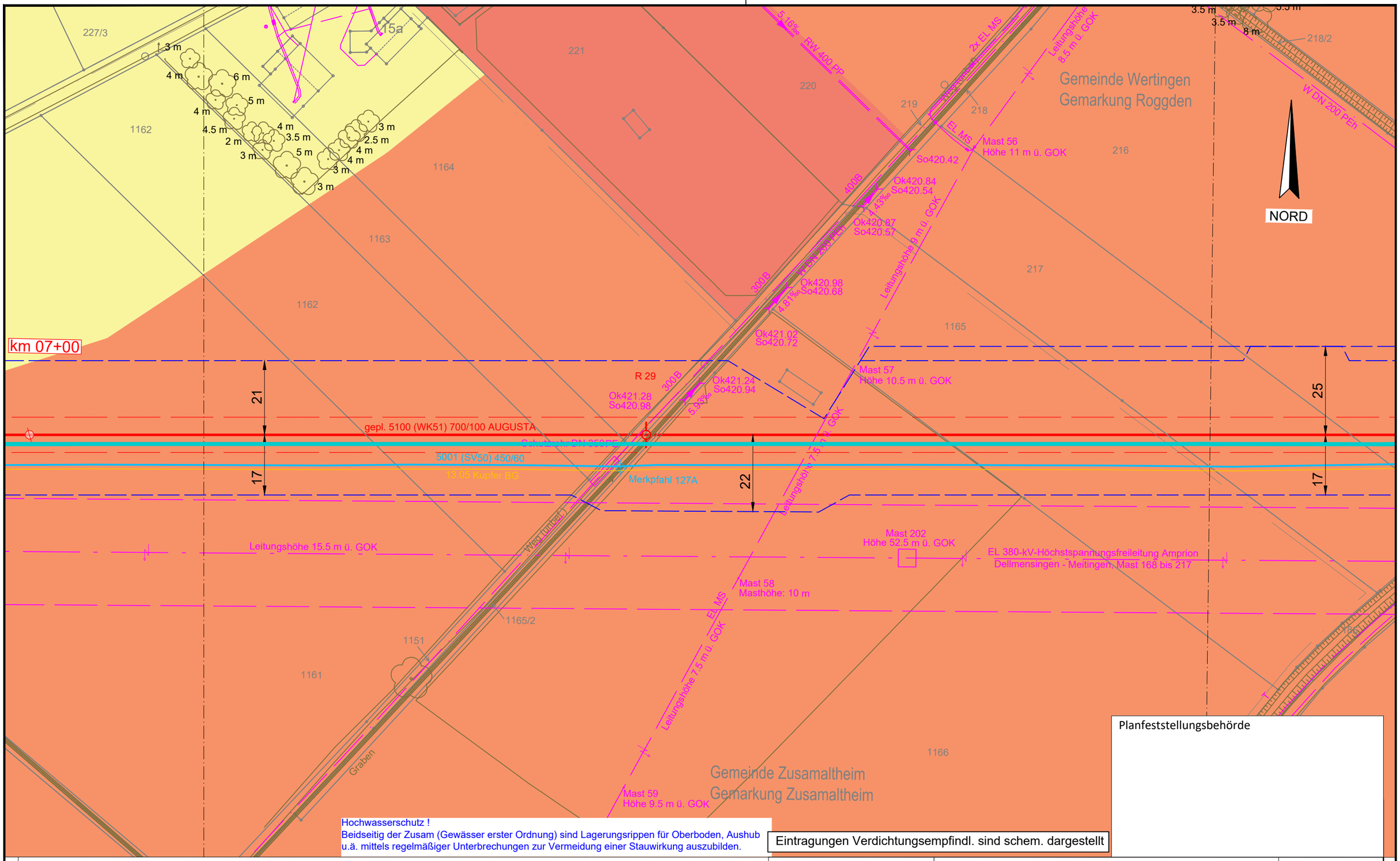

Hochwasserschutz !
Beidseitig der Zusam (Gewässer erster Ordnung) sind Lagerungsrippen für Oberboden, Aushub u.ä. mittels regelmäßiger Unterbrechungen zur Vermeidung einer Stauwirkung auszubilden.

Eintragungen Verdichtungsempfindl. sind schem. dargestellt

Planfeststellungsbehörde

Legende (themenbezogene Auswahl zum vorliegenden Plan; weitere Verwendungen gemäß Symbol-/ Zeichenverzeichnis):

- Gemarkung
- Flurstücks-Grenze
- Topografie
- Fremdleitungen
- Bestand Gas bayernets
- Gastransportleitung geplant
- KKS-Anlagen geplant
- Schutzstreifen (dingliche Sicherung)
- TS-Punkt mit Nr., Winkel u. Koordinate
- Kilometrierung km 00+00
- Schilderpfahl (SPf)
- Schilderpfahl mit Messkontakt (MK)
- Arbeitsstreifen

0 10 20 30 40 50 Meter

Anschluss-Blatt-Nr.: 22

DR. SPANG Ingenieurgesellschaft für Bauwesen, Geologie und Umwelttechnik mbH
Rosi-Wolfstein-Straße 6, 58453 Witten
Telefon: 02302 / 9 14 02 - 0

Geplante Gastransportleitung AUGUSTA von Wertingen nach Kötz
Planunterlagen zum Planfeststellungsverfahren (PF-V)

Ingenieurbüro Weishaupt
Planung und Bauüberwachung
im Auftrag der bayernets

Anlage 3: Lageplan mit Verdichtungsempfindl. Bodenschutzkonzept

Leitung 5100 (WK51)
DN 700 MOP 100
Schutzstreifen 10 m

Plangrundlage:	WK5100_GP_TP_TG_241023_Ü+T_WPG				
Plan Nr.:	42.7852/ 2.3	Gezeichnet:	Dri/Bt		
Datum:	30.10.2024	Geprüft:	Behr		
Bundesland: Bayern	Regierungsbezirk: Schwaben	Landkreis: Dillingen a.d.Donau			

Rev.	Datum	Änderung		Datum	Name	Format	Maßstab	Revision
			Erstellt	27.04.2023	Döring; Hahn / WPG	DIN A3	1 : 1.000	0
			Geprüft	27.04.2023	Thiele / WPG	Planname		Blatt-Nr.
			Freigegeben	27.04.2023	Ambs / bayernets	WK5100_GP_TP_TG		21

© Geobasisdaten: Bayerische Vermessungsverwaltung

Anschluss-Blatt-Nr.: 20

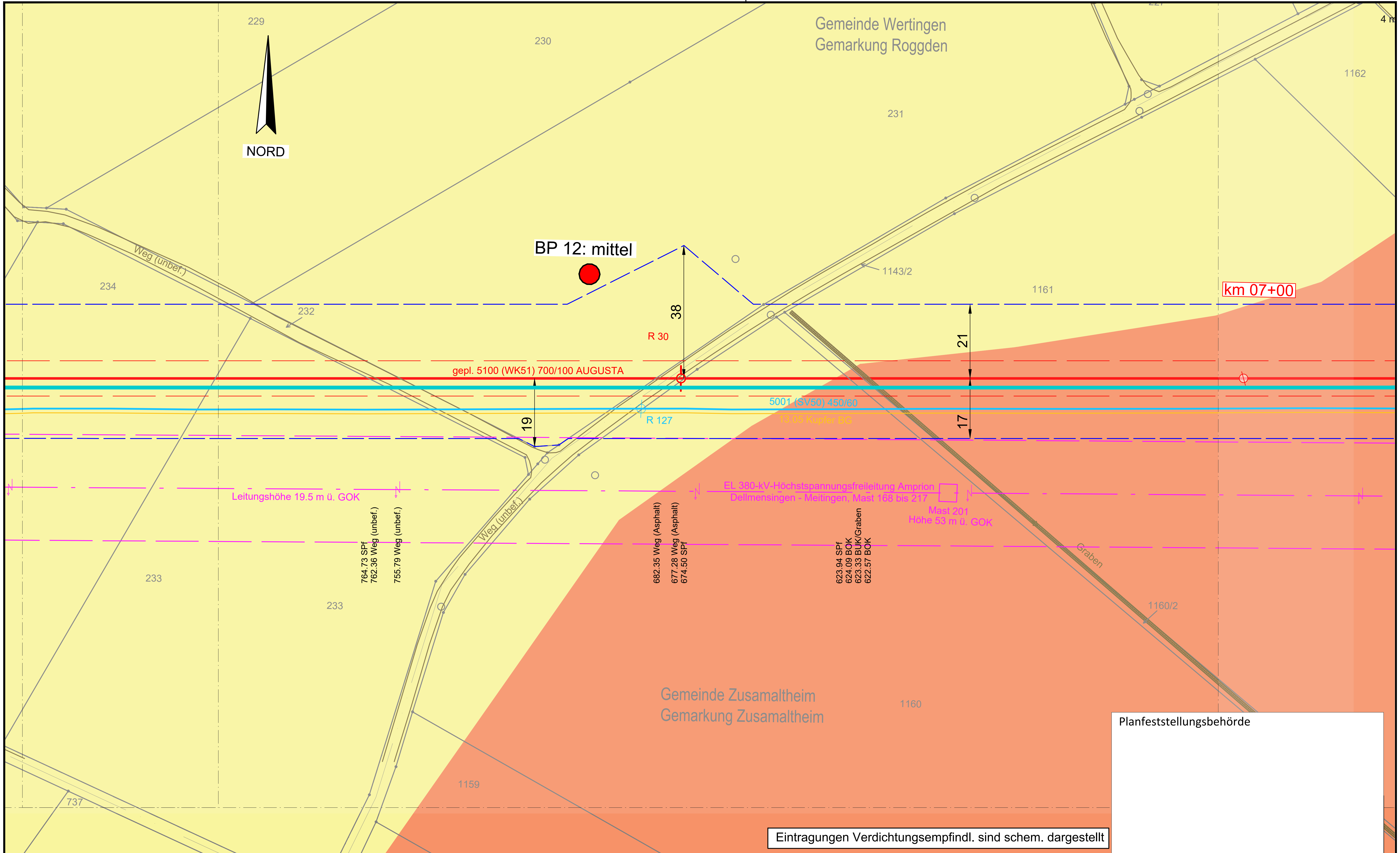

Planfeststellungsbehörde

Eintragungen Verdichtungsempfindl. sind schem. dargestellt

Legende (themenbezogene Auswahl zum vorliegenden Plan; weitere Verwendungen gemäß Symbol-/ Zeichenverzeichnis):

- Gemarkung
- Flurstücks-Grenze
- Topografie
- Fremdleitungen
- Bestand Gas bayernets
- Gastransportleitung geplant
- KKS-Anlagen geplant
- Schutzstreifen (dingliche Sicherung)
- TS-Punkt mit Nr., Winkel u. Koordinate
- Kilometrierung km 00+00
- Schilderpfahl (SPf)
- Schilderpfahl mit Messkontakt (MK)
- Arbeitsstreifen

0 10 20 30 40 50 Meter

Anschluss-Blatt-Nr.: 23

DR. SPANG Ingenieurgesellschaft für Bauwesen, Geologie und Umwelttechnik mbH
Rosi-Wolfstein-Straße 6, 58453 Witten
Telefon: 02302 / 9 14 02 - 0

Geplante Gastransportleitung AUGUSTA von Wertingen nach Kötz
Planunterlagen zum Planfeststellungsverfahren (PF-V)

Ingenieurbüro Weishaupt IbW — Planung und Bauüberwachung
im Auftrag der bayernets energie transport systeme

Plangrundlage: WK5100_GP_TP_TG_241023_Ü+T_WPG

Plan Nr.: 42.7852/ 2.3 | Gezeichnet: Dri/Bt

Datum: 30.10.2024 | Geprüft: Behr

Anlage 3: Lageplan mit Verdichtungsempfindl. Bodenschutzkonzept

Leitung 5100 (WK51)
DN 700 MOP 100
Schutzstreifen 10 m

Bundesland: Bayern | Regierungsbezirk: Schwaben | Landkreis: Dillingen a.d.Donau

Rev.	Datum	Änderung		Datum	Name	Format	Maßstab	Revision
			Erstellt	27.04.2023	Döring; Hahn / WPG	DIN A3	1 : 1.000	0
			Geprüft	27.04.2023	Thiele / WPG	Planname		Blatt-Nr.
			Freigegeben	27.04.2023	Ambs / bayernets	WK5100_GP_TP_TG		22

Anschluss-Blatt-Nr.: 21

© Geobasisdaten: Bayerische Vermessungsverwaltung

E:\Daten\P7800-7899\P7852\6_Geotechnik\Gutachten\Strecke\Geotechnik\Bodenschutz\Planfeststellung\Überarbeitung 2024_Rev03\P7852_Anl.2.3_LP.dwg
Ansichtsfenster : 22

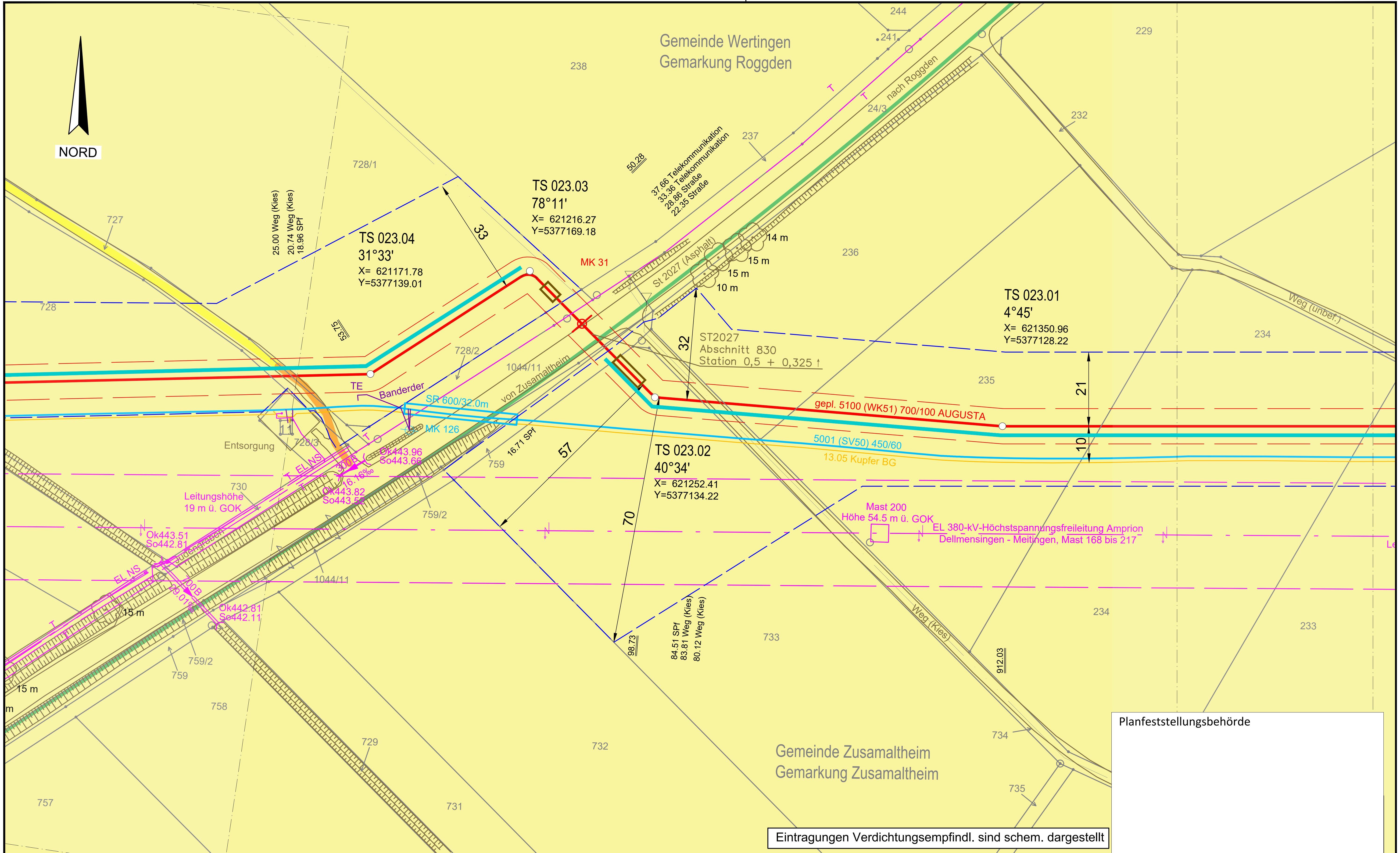

Legende (themenbezogene Auswahl zum vorliegenden Plan; weitere Verwendungen gemäß Symbol-/ Zeichenverzeichnis):

Gemarkung	Gastransportleitung geplant	Schilderpfahl (SPf)
Flurstücks-Grenze	KKS-Anlagen geplant	Schilderpfahl mit Messkontakt (MK)
Topografie	Schutzstreifen (dingliche Sicherung)	Arbeitsstreifen
Fremdleitungen	TS-Punkt mit Nr., Winkel u. Koordinate	
Bestand Gas bayernets	Kilometrierung km 00+00	

0 10 20 30 40 50 Meter

Anschluss-Blatt-Nr.: 24

Anschluss-Blatt-Nr.: 22

DR. SPANG Ingenieurgesellschaft für Bauwesen, Geologie und Umwelttechnik mbH
Rosi-Wolfstein-Straße 6, 58453 Witten
Telefon: 02302 / 9 14 02 - 0

Geplante Gastransportleitung AUGUSTA von Wertingen nach Kötz
Planunterlagen zum Planfeststellungsverfahren (PF-V)

Ingenieurbüro Weishaupt IbW – Planung und Bauüberwachung
im Auftrag der bayernets energie transport systeme

Plangrundlage: WK5100_GP_TP_TG_241023_Ü+T_WPG

Anlage 3: Lageplan mit Verdichtungsempfindl. Bodenschutzkonzept

Leitung 5100 (WK51)
DN 700 MOP 100
Schutzstreifen 10 m

Plan Nr.: 42.7852/ 2.3	Gezeichnet: Dri/Bt		
Datum: 30.10.2024	Geprüft: Behr		
Bundesland: Bayern	Regierungsbezirk: Schwaben	Landkreis: Dillingen a.d.Donau	

Rev.	Datum	Änderung		Datum	Name	Format	Maßstab	Revision
			Erstellt	27.04.2023	Döring; Hahn / WPG	DIN A3	1 : 1.000	0
			Geprüft	27.04.2023	Thiele / WPG	Planname		Blatt-Nr.
			Freigegeben	27.04.2023	Ambs / bayernets	WK5100_GP_TP_TG_		23

© Geobasisdaten: Bayerische Vermessungsverwaltung

E:\Daten\P7800-7899\P7852\6_Geotechnik\Gutachten\Strecke\Geotechnik\Bodenschutz\Planfeststellung\Überarbeitung 2024_Rev03\P7852_Anl.2.3_LP.dwg
Ansichtsfenster : 23

E:\Daten\P7800-7899\P7852\6_Geotechnik\Gutachten\Strecke\Geotechnik\Bodenschutz\Planfeststellung\Überarbeitung 2024_Rev03\P7852_Anl.2.3_LP.dwg
Ansichtsfenster : 24

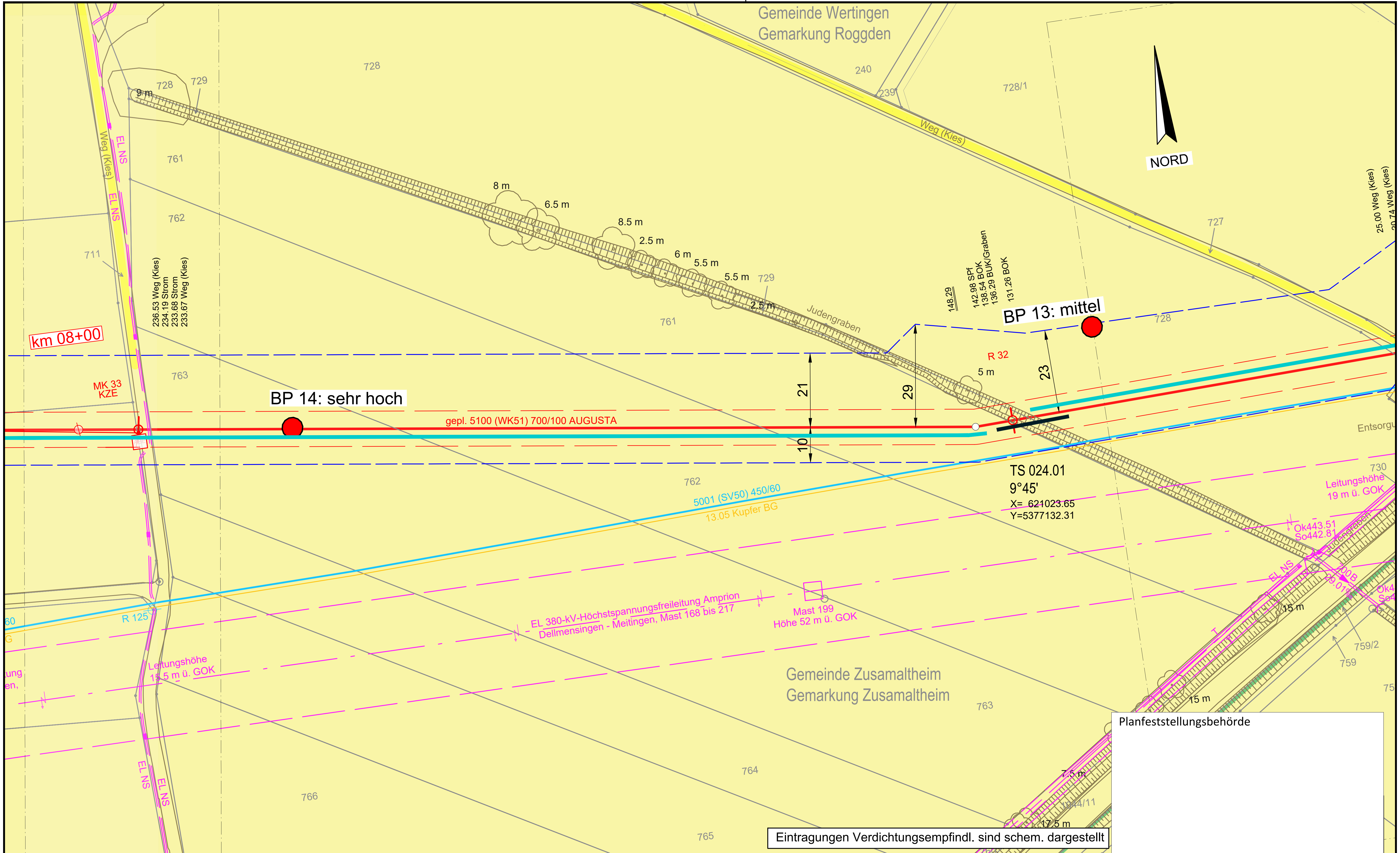

Eintragungen Verdichtungsempfindl. sind schem. dargestellt

Legende (themenbezogene Auswahl zum vorliegenden Plan; weitere Verwendungen gemäß Symbol-/ Zeichenverzeichnis):

Gemarkung	Gastransportleitung geplant	Schilderpfahl (SPf)
Flurstücks-Grenze	KKS-Anlagen geplant	Schilderpfahl mit Messkontakt (MK)
Topografie	Schutzstreifen (dingliche Sicherung)	Arbeitsstreifen
Fremdleitungen	TS-Punkt mit Nr., Winkel u. Koordinate	
Bestand Gas bayernets	Kilometrierung km 00+00	

0 10 20 30 40 50 Meter

Anschluss-Blatt-Nr.: 25

DR. SPANG Ingenieurgesellschaft für Bauwesen, Geologie und Umwelttechnik mbH
Rosi-Wolfstein-Straße 6, 58453 Witten
Telefon: 02302 / 9 14 02 - 0

Geplante Gastransportleitung AUGUSTA von Wertingen nach Kötz
Planunterlagen zum Planfeststellungsverfahren (PF-V)

Ingenieurbüro Weishaupt IbW Planung und Bauüberwachung
im Auftrag der bayernets energie transport systeme

Plangrundlage: WK5100_GP_TP_TG_241023_Ü+T_WPG

Anlage 3: Lageplan mit Verdichtungsempfindl. Bodenschutzkonzept

Leitung 5100 (WK51)
DN 700 MOP 100
Schutzstreifen 10 m

Plan Nr.:	42.7852/ 2.3	Gezeichnet:	Dri/Bt
Datum:	30.10.2024	Geprüft:	Behr

Bundesland: Bayern | Regierungsbezirk: Schwaben | Landkreis: Dillingen a.d.Donau

Rev.	Datum	Änderung		Datum	Name	Format	Maßstab	Revision
			Erstellt	27.04.2023	Döring; Hahn / WPG	DIN A3	1 : 1.000	0
			Geprüft	27.04.2023	Thiele / WPG	Planname		Blatt-Nr.
			Freigegeben	27.04.2023	Ambs / bayernets	WK5100_GP_TP_TG		24

Anschluss-Blatt-Nr.: 23

© Geobasisdaten: Bayerische Vermessungsverwaltung

E:\Daten\P7800-7899\P7852\6_Geotechnik\Gutachten\Strecke\Geotechnik\Bodenschutz\Planfeststellung\Überarbeitung 2024_Rev03\P7852_Anl.2.3_LP.dwg

Ansichtsfenster : 25

TEKTUR

NORD

Gemeinde Zusamaltheim
Gemarkung Zusamaltheim

x x x - überholte Variante WK51

gepl. 5100 (WK51) 700/100 AUGUSTA

km 08+00

MK 33
KZE

R 34

TS 025.01
2°10'
X= 620602.20
Y=5377185.28

TS 026.01
39°08'
X= 620462.88
Y=5377207.90

553.52 SPf
551.41 Weg (Kies)
548.07 Weg (Kies)

405.28 Weg (Kies)
402.46 Weg (Kies)
401.89 SPf

236.53 Weg (Kies)
234.19 Strom
233.68 Strom
233.67 Weg (Kies)

16.35 Telekommunikation
15.28 Telekommunikation
15.23 Strom
14.52 Weg (Asphalt)
10.96 Weg (Asphalt)
10.07 SPf

5001 (SV50) 450/60
13.05 Kupfer BG

EL 380-kV-Höchstspannungsfreileitung
Amprion Dellmensingen - Meitingen,
Mast 168 bis 217

Mast 198
Höhe 48 m ü. GOK

Leitungshöhe
19.5 m ü. GOK

Eintragungen Verdichtungsempfindl. sind schem. dargestellt

Planfeststellungsbehörde

Legende (themenbezogene Auswahl zum vorliegenden Plan; weitere Verwendungen gemäß Symbol-/ Zeichenverzeichnis):

- Gemarkung
- Flurstücks-Grenze
- Topografie
- Fremdleitungen
- Bestand Gas bayernets
- Gastransportleitung geplant
- KKS-Anlagen geplant
- Schutzstreifen (dingliche Sicherung)
- TS-Punkt mit Nr., Winkel u. Koordinate
- Kilometrierung km 00+00
- Schilderpfahl (SPf)
- Schilderpfahl mit Messkontakt (MK)
- Arbeitsstreifen

0 10 20 30 40 50 Meter

Anschluss-Blatt-Nr.: 26

Anschluss-Blatt-Nr.: 24

DR. SPANG Ingenieurgesellschaft für Bauwesen, Geologie und Umwelttechnik mbH
Rosi-Wolfstein-Straße 6, 58453 Witten
Telefon: 02302 / 9 14 02 - 0

Geplante Gastransportleitung AUGUSTA von Wertingen nach Kötz
Planunterlagen zum Planfeststellungsverfahren (PF-V)

Ingenieurbüro Weishaupt
Planung und Bauüberwachung
im Auftrag der bayernets

Anlage 3: Lageplan mit Verdichtungsempfindl. Bodenschutzkonzept

Leitung 5100 (WK51)
DN 700 MOP 100
Schutzstreifen 10 m

Plangrundlage:	WK5100_GP_TP_TG_241023_Ü+T_WPG						
Plan Nr.:	42.7852/ 2.3	Gezeichnet:	Dri/Bt	Bundesland: Bayern	Regierungsbezirk: Schwaben	Landkreis: Dillingen a.d.Donau	
Datum:	30.10.2024	Geprüft:	Behr				

Rev.	Datum	Änderung		Datum	Name	Format	Maßstab	Revision
			Erstellt	27.04.2023	Döring; Hahn / WPG	DIN A3	1 : 1.000	01
			Geprüft	27.04.2023	Thiele / WPG	Planname		Blatt-Nr.
01	21.06.24	Anpassung Leitungsverlauf und Arbeitsstreifen	Freigegeben	27.04.2023	Ambs / bayernets	WK5100_GP_TP_TG_TEKTUR		25

© Geobasisdaten: Bayerische Vermessungsverwaltung

E:\Daten\P7800-7899\P7852\6_Geotechnik\Gutachten\Strecke\Geotechnik\Bodenschutz\Planfeststellung\Überarbeitung 2024_Rev03\P7852_Anl.2.3_LP.dwg
Ansichtsfenster : 25 Ü

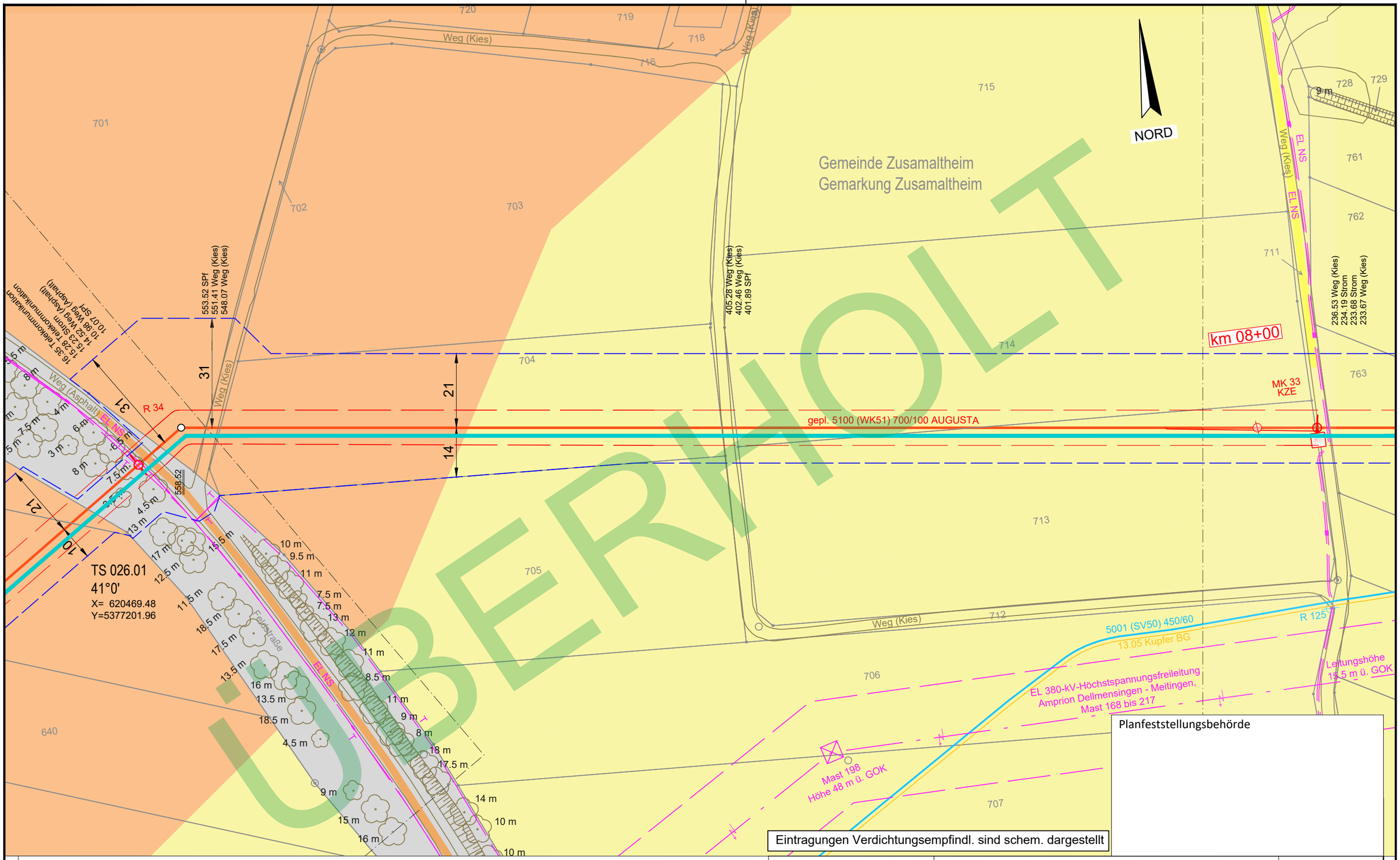

Legende (themenbezogene Auswahl zum vorliegenden Plan; weitere Verwendungen gemäß Symbol-/ Zeichenverzeichnis):

- Gemarkung
- Flurstücks-Grenze
- Topografie
- Fremdleitungen
- Bestand Gas bayernets
- Gastransportleitung geplant
- KKS-Anlagen geplant
- Schutzstreifen (dingliche Sicherung)
- TS-Punkt mit Nr., Winkel u. Koordinate
- Kilometrierung km 00+00
- Schilderpfahl (SPf)
- Schilderpfahl mit Messkontakt (MK)
- Arbeitsstreifen

0 10 20 30 40 50 Meter

Anschluss-Blatt-Nr.: ##

DR. SPANG Ingenieurgesellschaft für Bauwesen, Geologie und Umwelttechnik mbH
Rosi-Wolfstein-Straße 6, 58453 Witten
Telefon: 02302 / 9 14 02 - 0

Geplante Gastransportleitung AUGUSTA von Wertingen nach Kötz
Planunterlagen zum Planfeststellungsverfahren (PF-V)

Ingenieurbüro Weishaupt
Planung und Bauüberwachung
im Auftrag der bayernets

Plangrundlage: WK5100_GP_TP_TG_241023_Ü+T_WPG
Plan Nr.: 42.7852/ 2.3 | Gezeichnet: Dri/Bt
Datum: 28.04.2023 | Geprüft: Behr

Anlage 3: Lageplan mit Verdichtungsempfindl. Bodenschutzkonzept

Leitung 5100 (WK51)
DN 700 MOP 100
Schutzstreifen 10 m

Bundesland: Bayern | Regierungsbezirk: Schwaben | Landkreis: Dillingen a.d.Donau

Rev.	Datum	Änderung		Datum	Name	Format	Maßstab	Revision
			Erstellt	27.04.2023	Döring; Hahn / WPG	DIN A3	1 : 1.000	0
			Geprüft	27.04.2023	Thiele / WPG	Planname		Blatt-Nr.
			Freigegeben	27.04.2023	Ambs / bayernets	WK5100_GP_TP_TG		25 Ü

© Geobasisdaten: Bayerische Vermessungsverwaltung

- überholt -

Anschluss-Blatt-Nr.: ##

E:\Daten\P7800-7899\P7852\6_Geotechnik\Gutachten\Strecke\Geotechnik\Bodenschutz\Planfeststellung\Überarbeitung 2024_Rev03\P7852_Anl.2.3_LP.dwg
Ansichtsfenster : 26

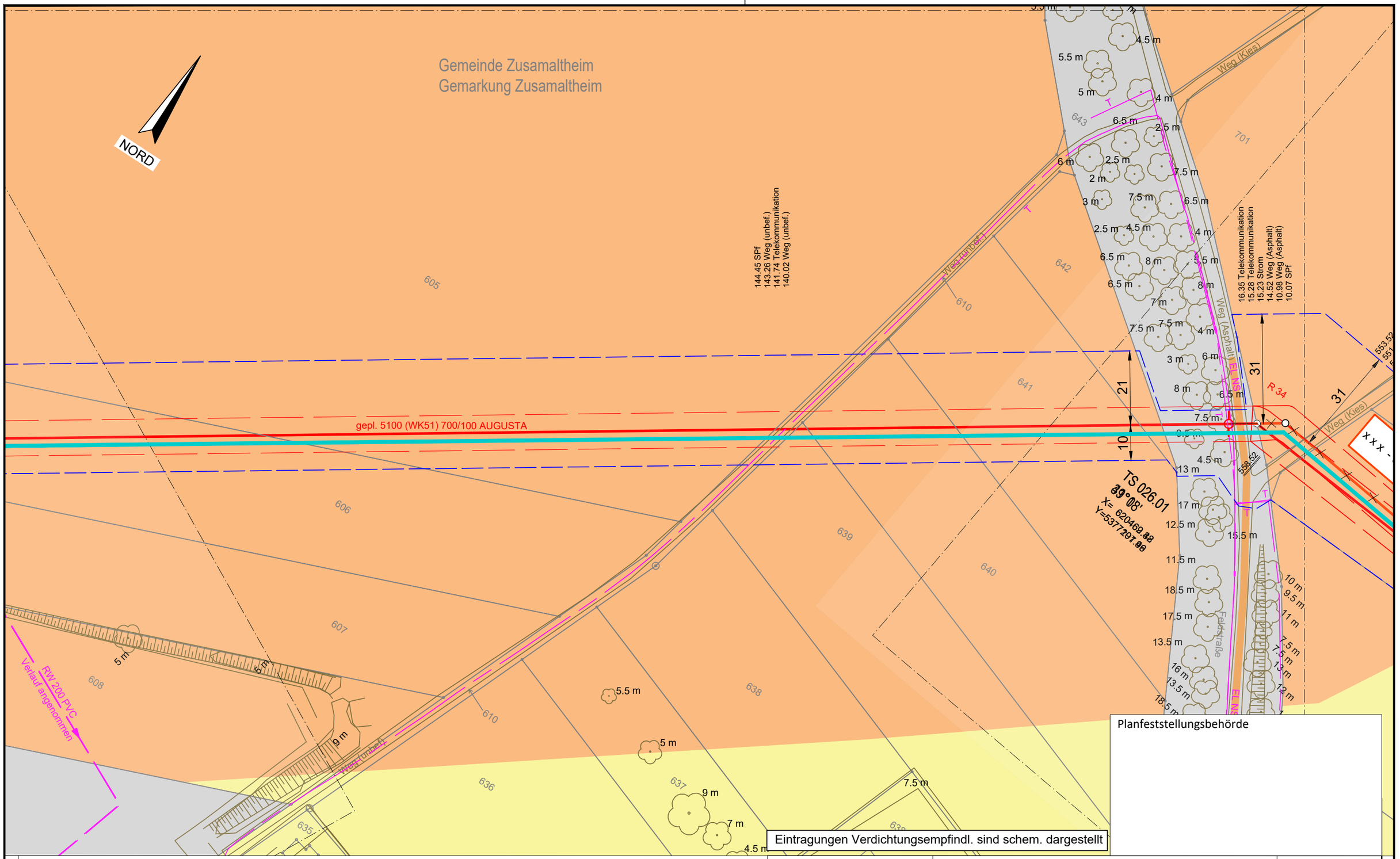

Planfeststellungsbehörde

Eintragungen Verdichtungsempfindl. sind schem. dargestellt

Anschluss-Blatt-Nr.: 27

Legende (themenbezogene Auswahl zum vorliegenden Plan; weitere Verwendungen gemäß Symbol-/ Zeichenverzeichnis):

- Gemarkung
- Flurstücks-Grenze
- Topografie
- Fremdleitungen
- Bestand Gas bayernets
- Gastransportleitung geplant
- KKS-Anlagen geplant
- Schutzstreifen (dingliche Sicherung)
- TS-Punkt mit Nr., Winkel u. Koordinate
- Kilometrierung km 00+00
- Schilderpfahl (SPf)
- Schilderpfahl mit Messkontakt (MK)
- Arbeitsstreifen

0 10 20 30 40 50 Meter

DR. SPANG Ingenieurgesellschaft für Bauwesen, Geologie und Umwelttechnik mbH
Rosi-Wolfstein-Straße 6, 58453 Witten
Telefon: 02302 / 9 14 02 - 0

Geplante Gastransportleitung AUGUSTA von Wertingen nach Kötz
Planunterlagen zum Planfeststellungsverfahren (PF-V)

Ingenieurbüro Weishaupt
Planung und Bauüberwachung
im Auftrag der bayernets

Anlage 3: Lageplan mit Verdichtungsempfindl. Bodenschutzkonzept

Leitung 5100 (WK51)
DN 700 MOP 100
Schutzstreifen 10 m

Plangrundlage:	WK5100_GP_TP_TG_241023_Ü+T_WPG				
Plan Nr.:	42.7852/ 2.3	Gezeichnet:	Dri/Bt		
Datum:	30.10.2024	Geprüft:	Behr		
Bundesland: Bayern	Regierungsbezirk: Schwaben	Landkreis: Dillingen a.d.Donau			

Rev.	Datum	Änderung		Datum	Name	Format	Maßstab	Revision
			Erstellt	27.04.2023	Döring; Hahn / WPG	DIN A3	1 : 1.000	0
			Geprüft	27.04.2023	Thiele / WPG	Planname		Blatt-Nr.
			Freigegeben	27.04.2023	Ambs / bayernets	WK5100_GP_TP_TG		26

© Geobasisdaten: Bayerische Vermessungsverwaltung

Anschluss-Blatt-Nr.: 25

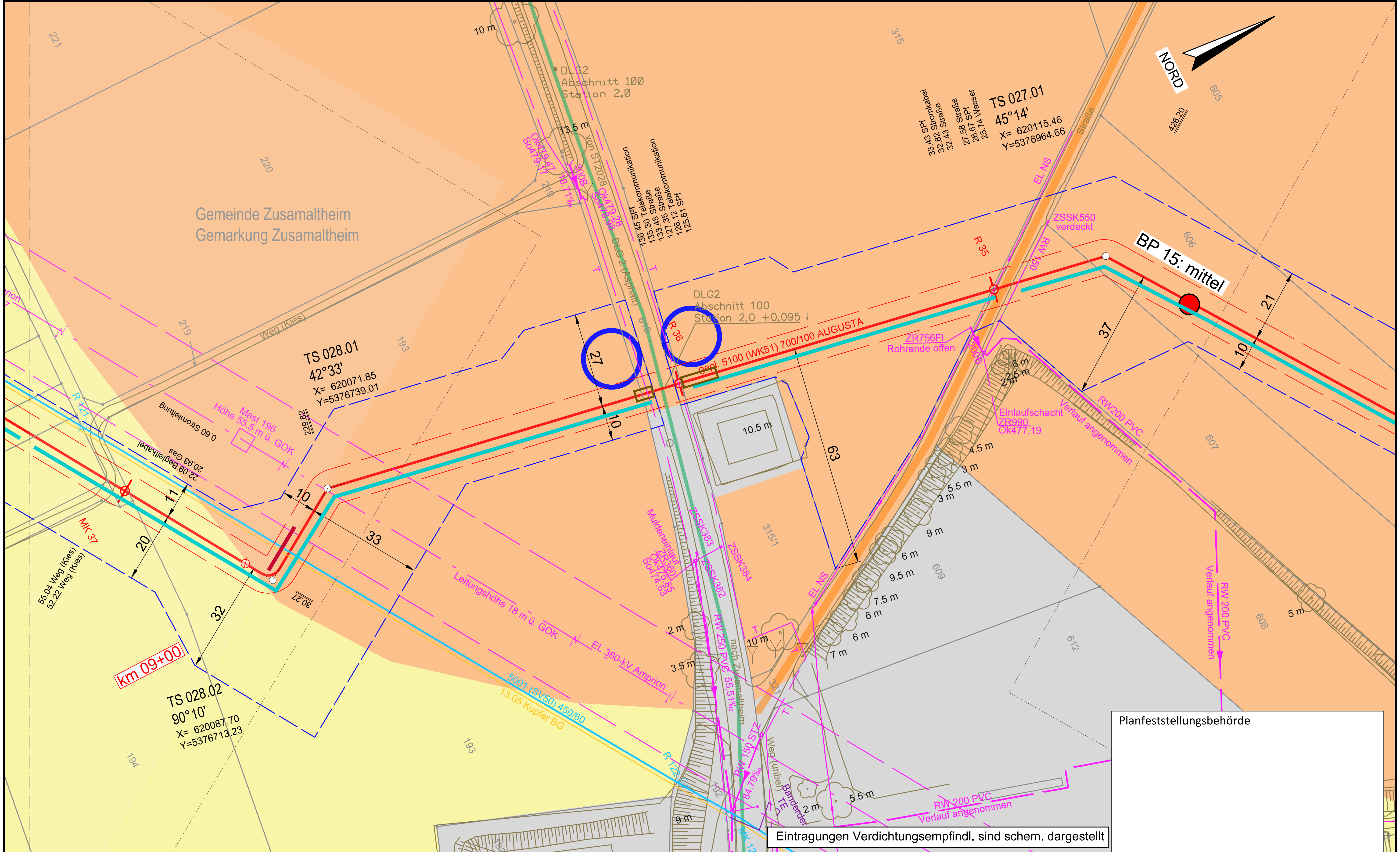

Planfeststellungsbehörde

Legende (themenbezogene Auswahl zum vorliegenden Plan; weitere Verwendungen gemäß Symbol-/ Zeichenverzeichnis):

Gemarkung	Gastransportleitung geplant	Schilderpfahl (SPf)
Flurstücks-Grenze	KKS-Anlagen geplant	Schilderpfahl mit Messkontakt (MK)
Topografie	Schutzstreifen (dingliche Sicherung)	Arbeitsstreifen
Fremdleitungen	TS-Punkt mit Nr., Winkel u. Koordinate	
Bestand Gas bayernets	Kilometrierung km 00+00	

0 10 20 30 40 50 Meter

DR. SPANG Ingenieurgesellschaft für Bauwesen, Geologie und Umwelttechnik mbH
Rosi-Wolfstein-Straße 6, 58453 Witten
Telefon: 02302 / 9 14 02 - 0

Geplante Gastransportleitung AUGUSTA von Wertingen nach Kötz
Planunterlagen zum Planfeststellungsverfahren (PF-V)

Ingenieurbüro Weishaupt IbW Planung und Bauüberwachung

im Auftrag der bayernets energie transport systeme

Plangrundlage: WK5100_GP_TP_TG_241023_Ü+T_WPG		Anlage 3: Lageplan mit Verdichtungsempfindl. Bodenschutzkonzept	Leitung 5100 (WK51) DN 700 MOP 100 Schutzstreifen 10 m
Plan Nr.: 42.7852/ 2.3	Gezeichnet: Dri/Bt		
Datum: 30.10.2024	Geprüft: Behr	Bundesland: Bayern	Regierungsbezirk: Schwaben — Landkreis: Dillingen a.d.Donau

Rev.	Datum	Änderung		Datum	Name	Format	Maßstab	Revision
			Erstellt	27.04.2023	Döring; Hahn / WPG	DIN A3	1 : 1.000	0
			Geprüft	27.04.2023	Thiele / WPG	Planname		Blatt-Nr.
			Freigegeben	27.04.2023	Ambs / bayernets	WK5100_GP_TP_TG_		27

© Geobasisdaten: Bayerische Vermessungsverwaltung

Anschluss-Blatt-Nr.: 28

Anschluss-Blatt-Nr.: 26

E:\Daten\P7800-7899\P7852\6_Geotechnik\Gutachten\Strecke\Geotechnik\Bodenschutz\Planfeststellung\Überarbeitung 2024_Rev03\P7852_Anl.2.3_LP.dwg
Ansichtsfenster : 27

E:\Daten\P7800-7899\P78216_Geotechnik\Gutachten\Strecke\Geotechnik\Bodenschutz\Planfeststellung\Überarbeitung 2024_Rev03\P7852_Anl.2.3_LP.dwg

Ansichtsfenster : 28

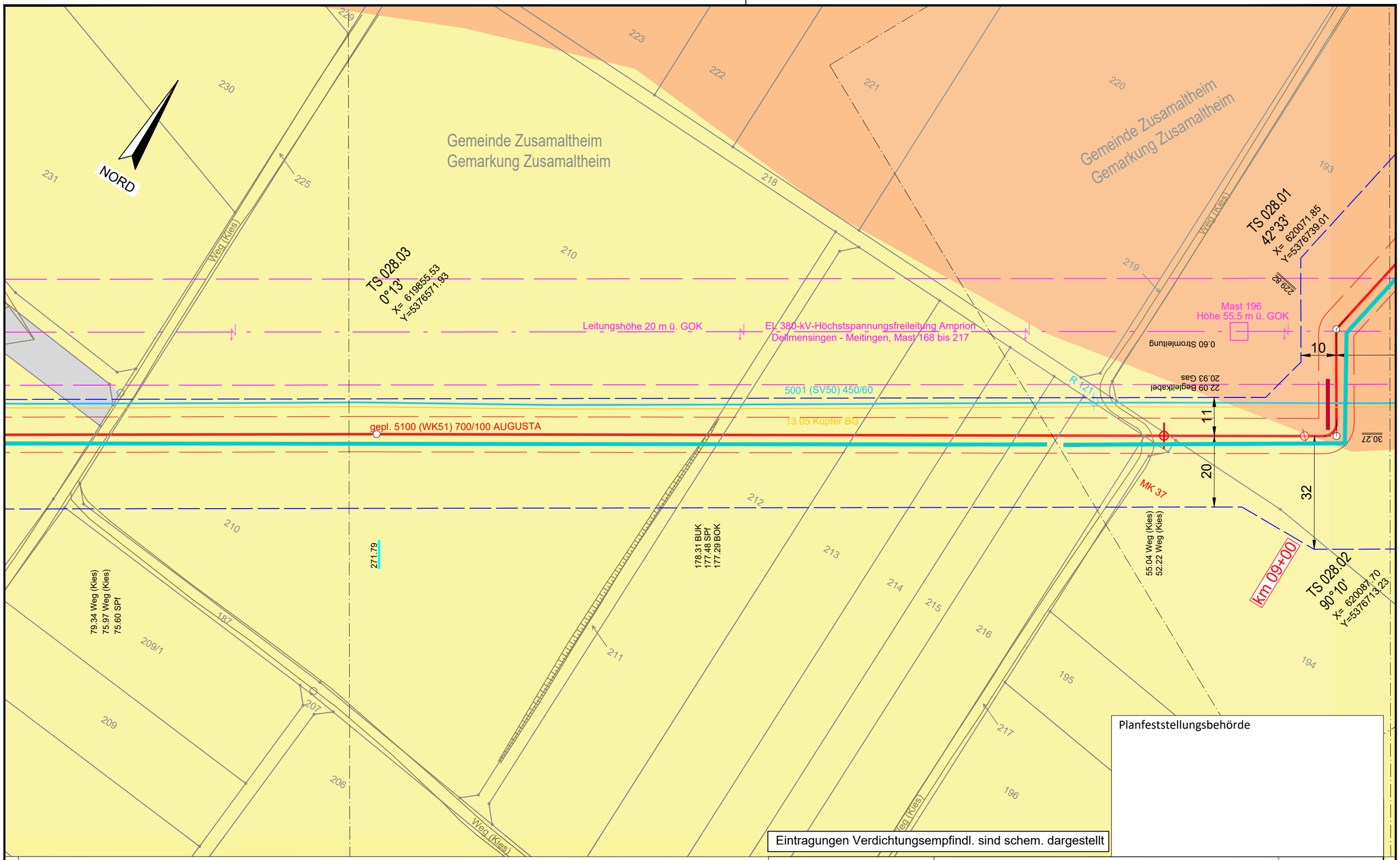

Eintragungen Verdichtungsempfindl. sind schem. dargestellt

Planfeststellungsbehörde

Legende (themenbezogene Auswahl zum vorliegenden Plan; weitere Verwendungen gemäß Symbol-/ Zeichenverzeichnis):

- Gemarkung
- Flurstücks-Grenze
- Topografie
- Fremdleitungen
- Bestand Gas bayernets
- Gastransportleitung geplant
- KKS-Anlagen geplant
- Schutzstreifen (dingliche Sicherung)
- TS-Punkt mit Nr., Winkel u. Koordinate
- Kilometrierung km 00+00
- Schilderpfahl (SPf)
- Schilderpfahl mit Messkontakt (MK)
- Arbeitsstreifen

0 10 20 30 40 50 Meter

Anschluss-Blatt-Nr.: 29

Anschluss-Blatt-Nr.: 27

DR. SPANG Ingenieurgesellschaft für Bauwesen, Geologie und Umwelttechnik mbH
Rosi-Wolfstein-Straße 6, 58453 Witten
Telefon: 02302 / 9 14 02 - 0

Geplante Gastransportleitung AUGUSTA von Wertingen nach Kötz
Planunterlagen zum Planfeststellungsverfahren (PF-V)

Ingenieurbüro Weishaupt
Planung und Bauüberwachung
im Auftrag der bayernets

Anlage 3: Lageplan mit Verdichtungsempfindl. Bodenschutzkonzept

Leitung 5100 (WK51)
DN 700 MOP 100
Schutzstreifen 10 m

Plangrundlage:	WK5100_GP_TP_TG_241023_Ü+T_WPG		
Plan Nr.:	42.7852/ 2.3	Gezeichnet:	Dri/Bt
Datum:	30.10.2024	Geprüft:	Behr

Bundesland: Bayern | Regierungsbezirk: Schwaben | Landkreis: Dillingen a.d.Donau

Rev.	Datum	Änderung		Datum	Name	Format	Maßstab	Revision
			Erstellt	27.04.2023	Döring; Hahn / WPG	DIN A3	1 : 1.000	0
			Geprüft	27.04.2023	Thiele / WPG	Planname		Blatt-Nr.
			Freigegeben	27.04.2023	Ambs / bayernets	WK5100_GP_TP_TG		28

© Geobasisdaten: Bayerische Vermessungsverwaltung

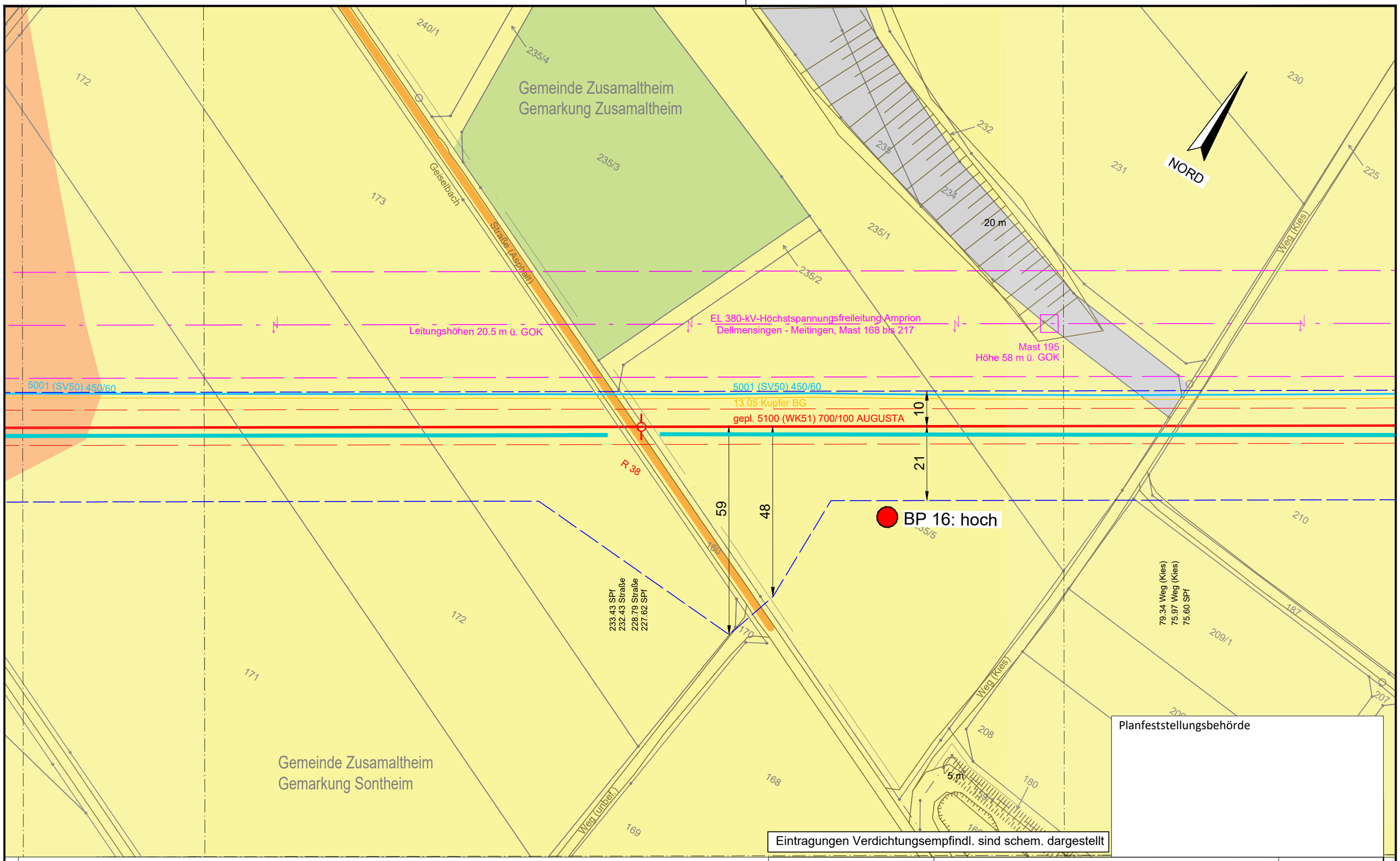

Legende (themenbezogene Auswahl zum vorliegenden Plan; weitere Verwendungen gemäß Symbol-/ Zeichenverzeichnis):

Gemarkung		Gastransportleitung geplant		Schilderpfahl (SPf)	
Flurstücks-Grenze		KKS-Anlagen geplant		Schilderpfahl mit Messkontakt (MK)	
Topografie		Schutzstreifen (dingliche Sicherung)		Arbeitsstreifen	
Fremdleitungen		TS-Punkt mit Nr., Winkel u. Koordinate			
Bestand Gas bayernets		Kilometrierung	km 00+00		

0 10 20 30 40 50 Meter

DR. SPANG Ingenieurgesellschaft für Bauwesen, Geologie und Umwelttechnik mbH
Rosi-Wolfstein-Straße 6, 58453 Witten
Telefon: 02302 / 9 14 02 - 0

Geplante Gastransportleitung AUGUSTA von Wertingen nach Kötz
Planunterlagen zum Planfeststellungsverfahren (PF-V)

Ingenieurbüro Weishaupt IbW
Planung und Bauüberwachung
im Auftrag der bayernets

Plangrundlage: WK5100_GP_TP_TG_241023_Ü+T_WPG
Plan Nr.: 42.7852/ 2.3 | Gezeichnet: Dri/Bt
Datum: 30.10.2024 | Geprüft: Behr

Anlage 3: Lageplan mit Verdichtungsempfindl. Bodenschutzkonzept

Leitung 5100 (WK51)
DN 700 MOP 100
Schutzstreifen 10 m

Bundesland: Bayern | Regierungsbezirk: Schwaben | Landkreis: Dillingen a.d.Donau

Rev.	Datum	Änderung		Datum	Name	Format	Maßstab	Revision
			Erstellt	27.04.2023	Döring; Hahn / WPG	DIN A3	1 : 1.000	0
			Geprüft	27.04.2023	Thiele / WPG	Planname		Blatt-Nr.
			Freigegeben	27.04.2023	Ambs / bayernets	WK5100_GP_TP_TG_		29

© Geobasisdaten: Bayerische Vermessungsverwaltung

Anschluss-Blatt-Nr.: 30

Anschluss-Blatt-Nr.: 28

E:\Daten\P7800-7899\P7852\6_Geotechnik\Gutachten\Strecke\Geotechnik\Bodenschutz\Planfeststellung\Überarbeitung 2024_Rev03\P7852_Anl.2.3_LP.dwg
Ansichtsfenster : 29

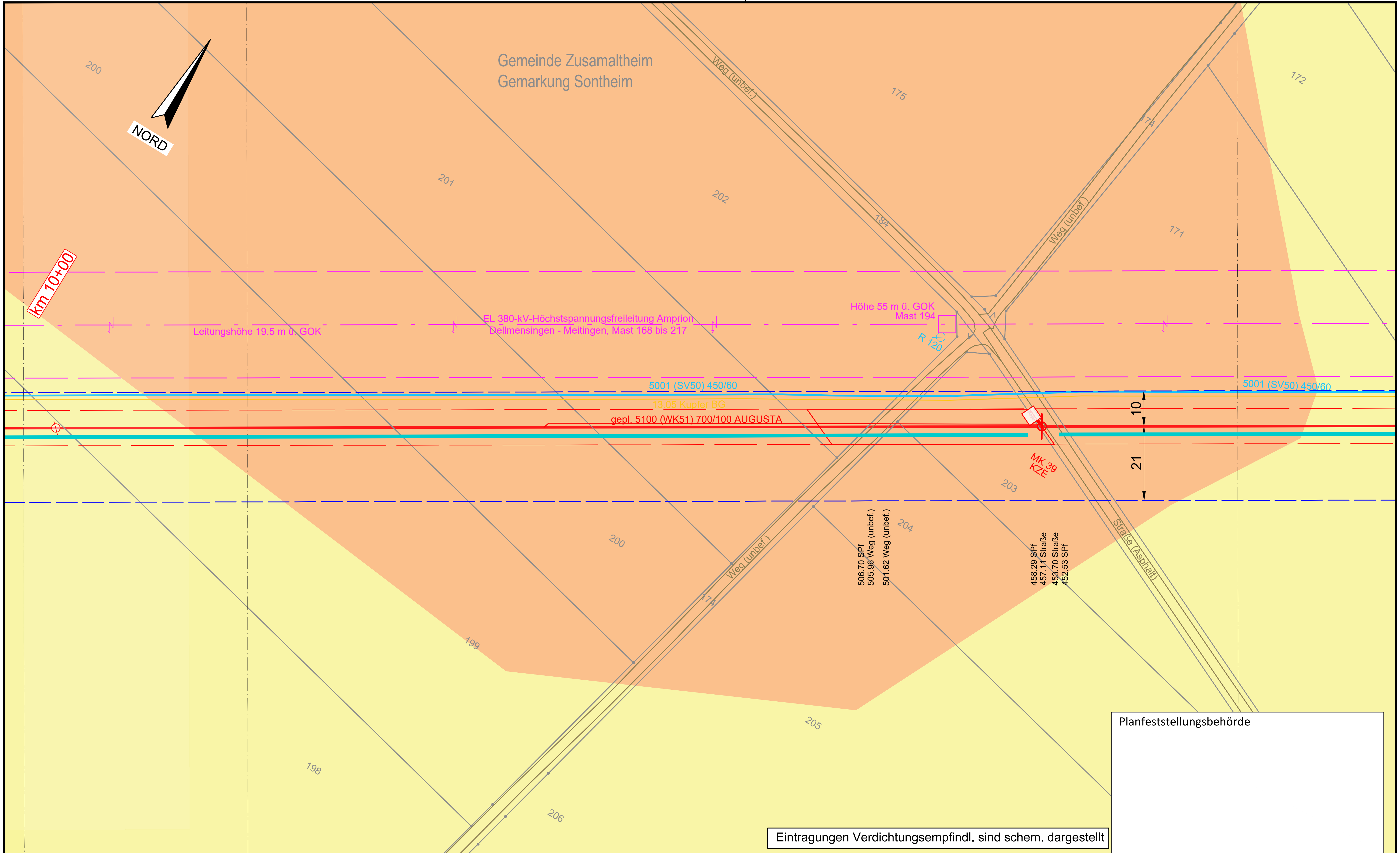

Planfeststellungsbehörde

Eintragungen Verdichtungsempfindl. sind schem. dargestellt

Legende (themenbezogene Auswahl zum vorliegenden Plan; weitere Verwendungen gemäß Symbol-/ Zeichenverzeichnis):

- Gemarkung
- Flurstücks-Grenze
- Topografie
- Fremdleitungen
- Bestand Gas bayernets
- Gastransportleitung geplant
- KKS-Anlagen geplant
- Schutzstreifen (dingliche Sicherung)
- TS-Punkt mit Nr., Winkel u. Koordinate
- Kilometrierung — km 00+00
- Schilderpfahl (SPf)
- Schilderpfahl mit Messkontakt (MK)
- Arbeitsstreifen

0 10 20 30 40 50 Meter

DR. SPANG Ingenieurgesellschaft für Bauwesen, Geologie und Umwelttechnik mbH
Rosi-Wolfstein-Straße 6, 58453 Witten
Telefon: 02302 / 9 14 02 - 0

Geplante Gastransportleitung AUGUSTA von Wertingen nach Kötz
Planunterlagen zum Planfeststellungsverfahren (PF-V)

Ingenieurbüro Weishaupt – Planung und Bauüberwachung
im Auftrag der bayernets energie transport systeme

Anlage 3: Lageplan mit Verdichtungsempfindl. Bodenschutzkonzept

Plangrundlage: WK5100_GP_TP_TG_241023_Ü+T_WPG		Leitung 5100 (WK51) DN 700 MOP 100 Schutzstreifen 10 m	
Plan Nr.: 42.7852/ 2.3	Gezeichnet: Dri/Bt		
Datum: 30.10.2024	Geprüft: Behr		

Bundesland: Bayern | Regierungsbezirk: Schwaben | Landkreis: Dillingen a.d.Donau

Rev.	Datum	Änderung		Datum	Name	Format	Maßstab	Revision
			Erstellt	27.04.2023	Döring; Hahn / WPG	DIN A3	1 : 1.000	0
			Geprüft	27.04.2023	Thiele / WPG	Planname		Blatt-Nr.
			Freigegeben	27.04.2023	Ambs / bayernets	WK5100_GP_TP_TG_		30

© Geobasisdaten: Bayerische Vermessungsverwaltung

Anschluss-Blatt-Nr.: 31
Anschluss-Blatt-Nr.: 29

E:\Daten\P7800-7899\P7852\6_Geotechnik\Gutachten\Strecke\Geotechnik\Bodenschutz\Planfeststellung\Überarbeitung 2024_Rev03\P7852_Anl.2.3_LP.dwg
Ansichtsfenster : 30

E:\Daten\P7800-7899\P7852\6_Geotechnik\Gutachten\Strecke\Geotechnik\Bodenschutz\Planfeststellung\Überarbeitung 2024_Rev03\P7852_Anl.2.3_LP.dwg
Ansichtsfenster : 31

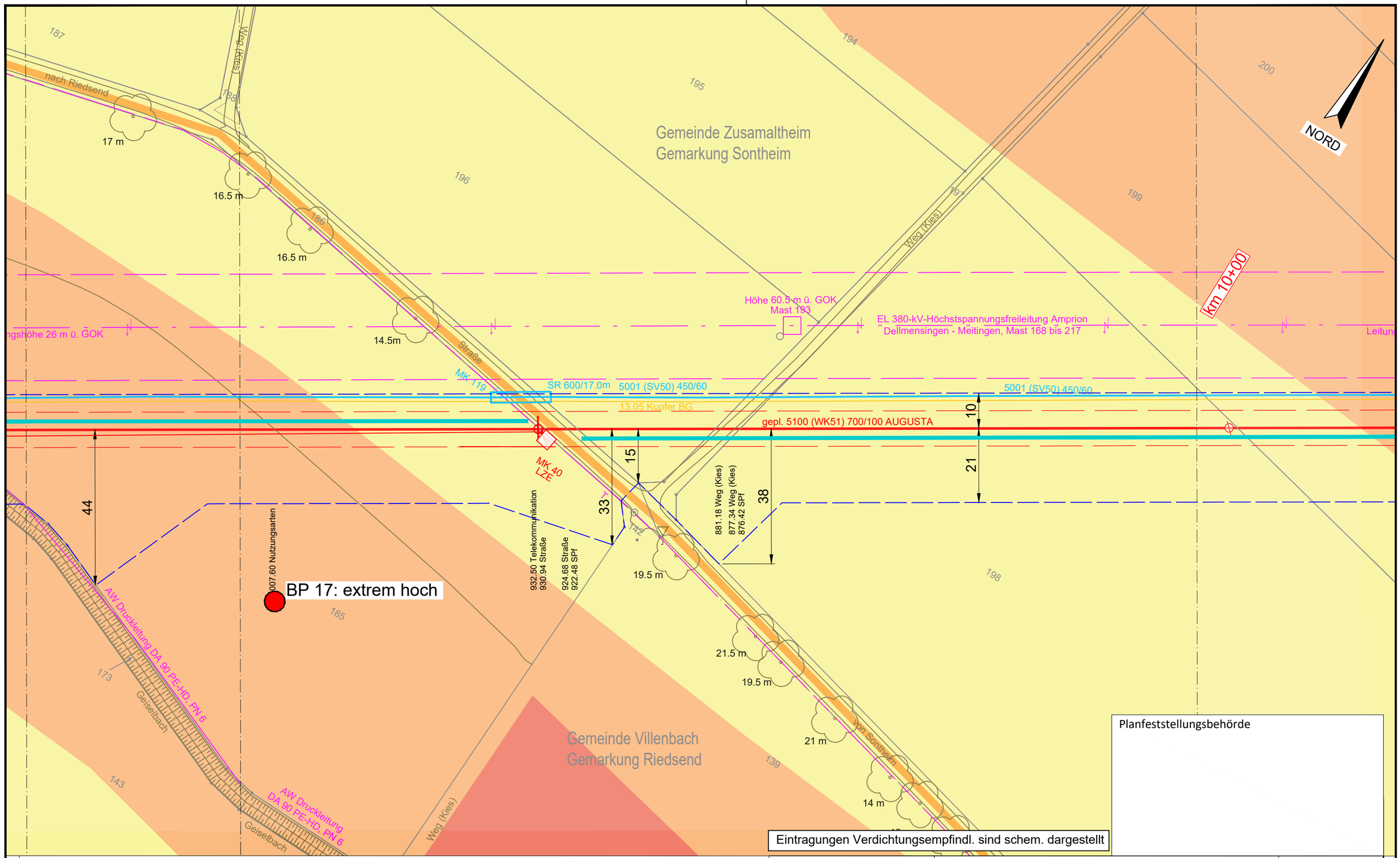

Planfeststellungsbehörde

Eintragungen Verdichtungsempfindl. sind schem. dargestellt

Legende (themenbezogene Auswahl zum vorliegenden Plan; weitere Verwendungen gemäß Symbol-/ Zeichenverzeichnis):

- Gemarkung
- Flurstücks-Grenze
- Topografie
- Fremdleitungen
- Bestand Gas bayernets
- Gastransportleitung geplant
- KKS-Anlagen geplant
- Schutzstreifen (dingliche Sicherung)
- TS-Punkt mit Nr., Winkel u. Koordinate
- Kilometrierung km 00+00
- Schilderpfahl (SPf)
- Schilderpfahl mit Messkontakt (MK)
- Arbeitsstreifen

0 10 20 30 40 50 Meter

Anschluss-Blatt-Nr.: 32

Anschluss-Blatt-Nr.: 30

DR. SPANG Ingenieurgesellschaft für Bauwesen, Geologie und Umwelttechnik mbH
Rosi-Wolfstein-Straße 6, 58453 Witten
Telefon: 02302 / 9 14 02 - 0

Geplante Gastransportleitung AUGUSTA von Wertingen nach Kötz
Planunterlagen zum Planfeststellungsverfahren (PF-V)

Ingenieurbüro Weishaupt
Planung und Bauüberwachung
im Auftrag der bayernets

Plangrundlage: WK5100_GP_TP_TG_241023_Ü+T_WPG

Anlage 3: Lageplan mit Verdichtungsempfindl. Bodenschutzkonzept

Leitung 5100 (WK51)
DN 700 MOP 100
Schutzstreifen 10 m

Plan Nr.:	42.7852/ 2.3	Gezeichnet:	Dri/Bt
Datum:	30.10.2024	Geprüft:	Behr

Bundesland: Bayern | Regierungsbezirk: Schwaben | Landkreis: Dillingen a.d.Donau

Rev.	Datum	Änderung		Datum	Name	Format	Maßstab	Revision
			Erstellt	27.04.2023	Döring; Hahn / WPG	DIN A3	1 : 1.000	0
			Geprüft	27.04.2023	Thiele / WPG	Planname		Blatt-Nr.
			Freigegeben	27.04.2023	Ambs / bayernets	WK5100_GP_TP_TG		31

© Geobasisdaten: Bayerische Vermessungsverwaltung

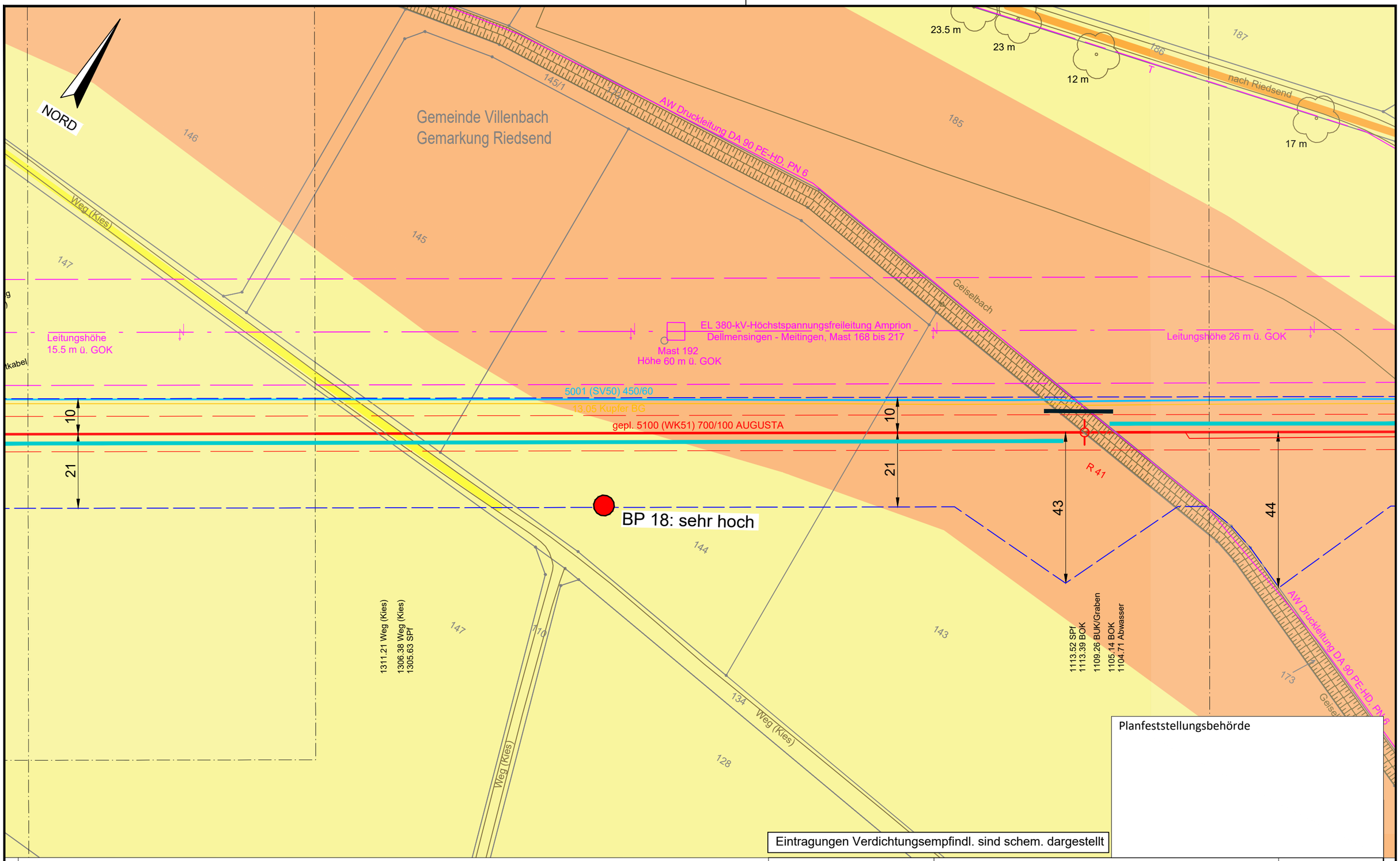

Legende (themenbezogene Auswahl zum vorliegenden Plan; weitere Verwendungen gemäß Symbol-/ Zeichenverzeichnis):

Gemarkung		Gastransportleitung geplant		Schilderpfahl (SPf)	
Flurstücks-Grenze		KKS-Anlagen geplant		Schilderpfahl mit Messkontakt (MK)	
Topografie		Schutzstreifen (dingliche Sicherung)		Arbeitsstreifen	
Fremdleitungen		TS-Punkt mit Nr., Winkel u. Koordinate			
Bestand Gas bayernets		Kilometrierung	km 00+00		

0 10 20 30 40 50 Meter

DR. SPANG Ingenieurgesellschaft für Bauwesen, Geologie und Umwelttechnik mbH
Rosi-Wolfstein-Straße 6, 58453 Witten
Telefon: 02302 / 9 14 02 - 0

Geplante Gastransportleitung AUGUSTA von Wertingen nach Kötz
Planunterlagen zum Planfeststellungsverfahren (PF-V)

Ingenieurbüro Weishaupt IbW
Planung und Bauüberwachung
im Auftrag der bayernets energie transport systeme

Plangrundlage: WK5100_GP_TP_TG_241023_Ü+T_WPG

Plan Nr.: 42.7852/ 2.3 | Gezeichnet: Dri/Bt

Datum: 30.10.2024 | Geprüft: Behr

Anlage 3: Lageplan mit Verdichtungsempfindl. Bodenschutzkonzept

Leitung 5100 (WK51)
DN 700 MOP 100
Schutzstreifen 10 m

Bundesland: Bayern | Regierungsbezirk: Schwaben | Landkreis: Dillingen a.d.Donau

Rev.	Datum	Änderung

	Datum	Name	Format	Maßstab	Revision
Erstellt	27.04.2023	Döring; Hahn / WPG	DIN A3	1 : 1.000	0
Geprüft	27.04.2023	Thiele / WPG	Planname		Blatt-Nr.
Freigegeben	27.04.2023	Ambs / bayernets	WK5100_GP_TP_TG_		32

© Geobasisdaten: Bayerische Vermessungsverwaltung

Anschluss-Blatt-Nr.: 33

Anschluss-Blatt-Nr.: 31

E:\Daten\P7800-7899\P7852\6_Geotechnik\Gutachten\Strecke\Geotechnik\Bodenschutz\Planfeststellung\Überarbeitung 2024_Rev03\P7852_Anl.2.3_LP.dwg
Ansichtsfenster : 32

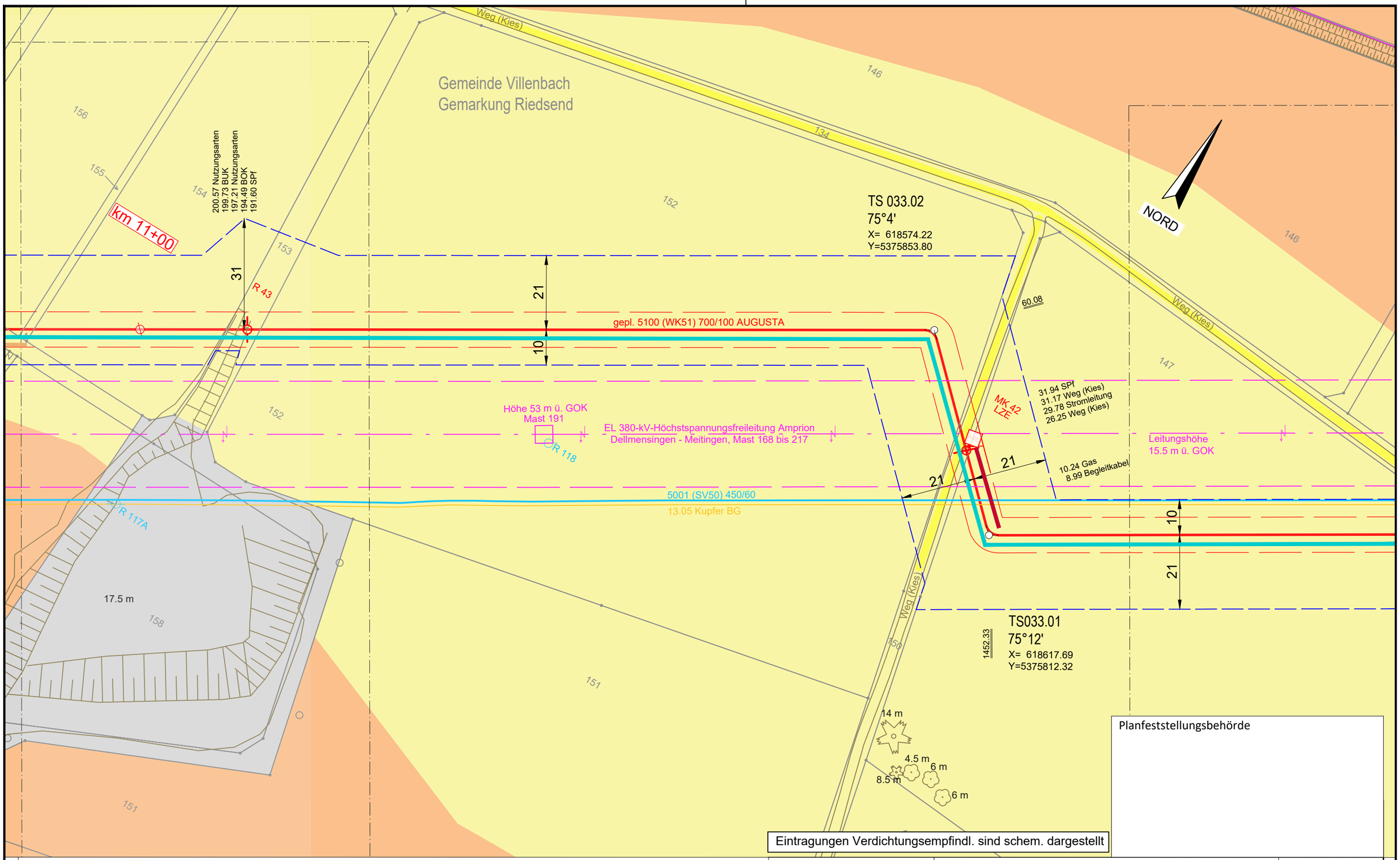

Legende (themenbezogene Auswahl zum vorliegenden Plan; weitere Verwendungen gemäß Symbol-/ Zeichenverzeichnis):

Gemarkung		Gastransportleitung geplant		Schilderpfahl (SPf)	
Flurstücks-Grenze		KKS-Anlagen geplant		Schilderpfahl mit Messkontakt (MK)	
Topografie		Schutzstreifen (dingliche Sicherung)		Arbeitsstreifen	
Fremdleitungen		TS-Punkt mit Nr., Winkel u. Koordinate			
Bestand Gas bayernets		Kilometrierung	km 00+00		

0 10 20 30 40 50 Meter

DR. SPANG Ingenieurgesellschaft für Bauwesen, Geologie und Umwelttechnik mbH
Rosi-Wolfstein-Straße 6, 58453 Witten
Telefon: 02302 / 9 14 02 - 0

Geplante Gastransportleitung AUGUSTA von Wertingen nach Kötz
Planunterlagen zum Planfeststellungsverfahren (PF-V)

Ingenieurbüro Weishaupt IbW Planung und Bauüberwachung
im Auftrag der bayernets energie transport systeme

Plangrundlage: WK5100_GP_TP_TG_241023_Ü+T_WPG
Plan Nr.: 42.7852/ 2.3 Gezeichnet: Dri/Bt
Datum: 30.10.2024 Geprüft: Behr

Anlage 3: Lageplan mit Verdichtungsempfindl. Bodenschutzkonzept

Leitung 5100 (WK51)
DN 700 MOP 100
Schutzstreifen 10 m

Bundesland: Bayern | Regierungsbezirk: Schwaben | Landkreis: Dillingen a.d.Donau

Rev.	Datum	Änderung		Datum	Name	Format	Maßstab	Revision
			Erstellt	27.04.2023	Döring; Hahn / WPG	DIN A3	1 : 1.000	0
			Geprüft	27.04.2023	Thiele / WPG	Planname		Blatt-Nr.
			Freigegeben	27.04.2023	Ambs / bayernets	WK5100_GP_TP_TG_		33

© Geobasisdaten: Bayerische Vermessungsverwaltung

Anschluss-Blatt-Nr.: 34

Anschluss-Blatt-Nr.: 32

E:\Daten\P7800-7899\P7852\6_Geotechnik\Gutachten\Strecke\Geotechnik\Bodenschutz\Planfeststellung\Überarbeitung 2024_Rev03\P7852_Anl.2.3_LP.dwg
Ansichtsfenster : 33

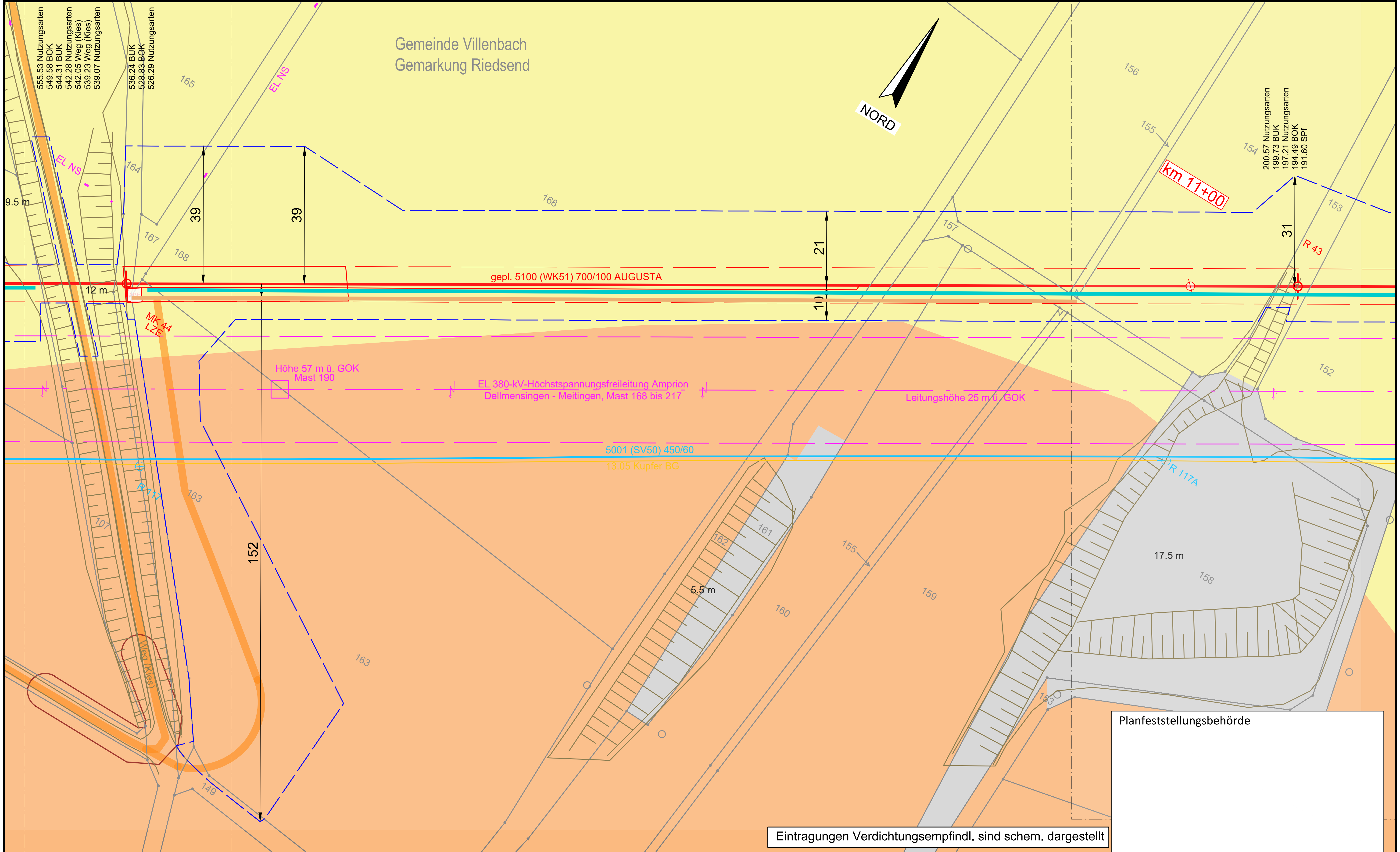

Eintragungen Verdichtungsempfindl. sind schem. dargestellt

Planfeststellungsbehörde

Legende (themenbezogene Auswahl zum vorliegenden Plan; weitere Verwendungen gemäß Symbol-/ Zeichenverzeichnis):

Gemarkung	Gastransportleitung geplant	Schilderpfahl (SPf)
Flurstücks-Grenze	KKS-Anlagen geplant	Schilderpfahl mit Messkontakt (MK)
Topografie	Schutzstreifen (dingliche Sicherung)	Arbeitsstreifen
Fremdleitungen	TS-Punkt mit Nr., Winkel u. Koordinate	
Bestand Gas bayernets	Kilometrierung km 00+00	

0 10 20 30 40 50 Meter

Anschluss-Blatt-Nr.: 35

Anschluss-Blatt-Nr.: 33

DR. SPANG Ingenieurgesellschaft für Bauwesen, Geologie und Umwelttechnik mbH
Rosi-Wolfstein-Straße 6, 58453 Witten
Telefon: 02302 / 9 14 02 - 0

Ingenieurbüro Weishaupt IbW Planung und Bauüberwachung

im Auftrag der bayernets energie transport systeme

Geplante Gastransportleitung AUGUSTA von Wertingen nach Kötz
Planunterlagen zum Planfeststellungsverfahren (PF-V)

Plangrundlage: WK5100_GP_TP_TG_241023_Ü+T_WPG

Anlage 3: Lageplan mit Verdichtungsempfindl. Bodenschutzkonzept

Leitung 5100 (WK51)
DN 700 MOP 100
Schutzstreifen 10 m

Plan Nr.:	42.7852/ 2.3	Gezeichnet:	Dri/Bt
Datum:	30.10.2024	Geprüft:	Behr

Bundesland: Bayern | Regierungsbezirk: Schwaben | Landkreis: Dillingen a.d.Donau

Rev.	Datum	Änderung		Datum	Name	Format	Maßstab	Revision
			Erstellt	27.04.2023	Döring; Hahn / WPG	DIN A3	1 : 1.000	0
			Geprüft	27.04.2023	Thiele / WPG	Planname		Blatt-Nr.
			Freigegeben	27.04.2023	Ambs / bayernets	WK5100_GP_TP_TG_		34

© Geobasisdaten: Bayerische Vermessungsverwaltung

E:\Daten\P7800-7899\P7852\6_Geotechnik\Gutachten\Strecke\Geotechnik\Bodenschutz\Planfeststellung\Überarbeitung 2024_Rev03\P7852_Anl.2.3_LP.dwg
Ansichtsfenster : 34

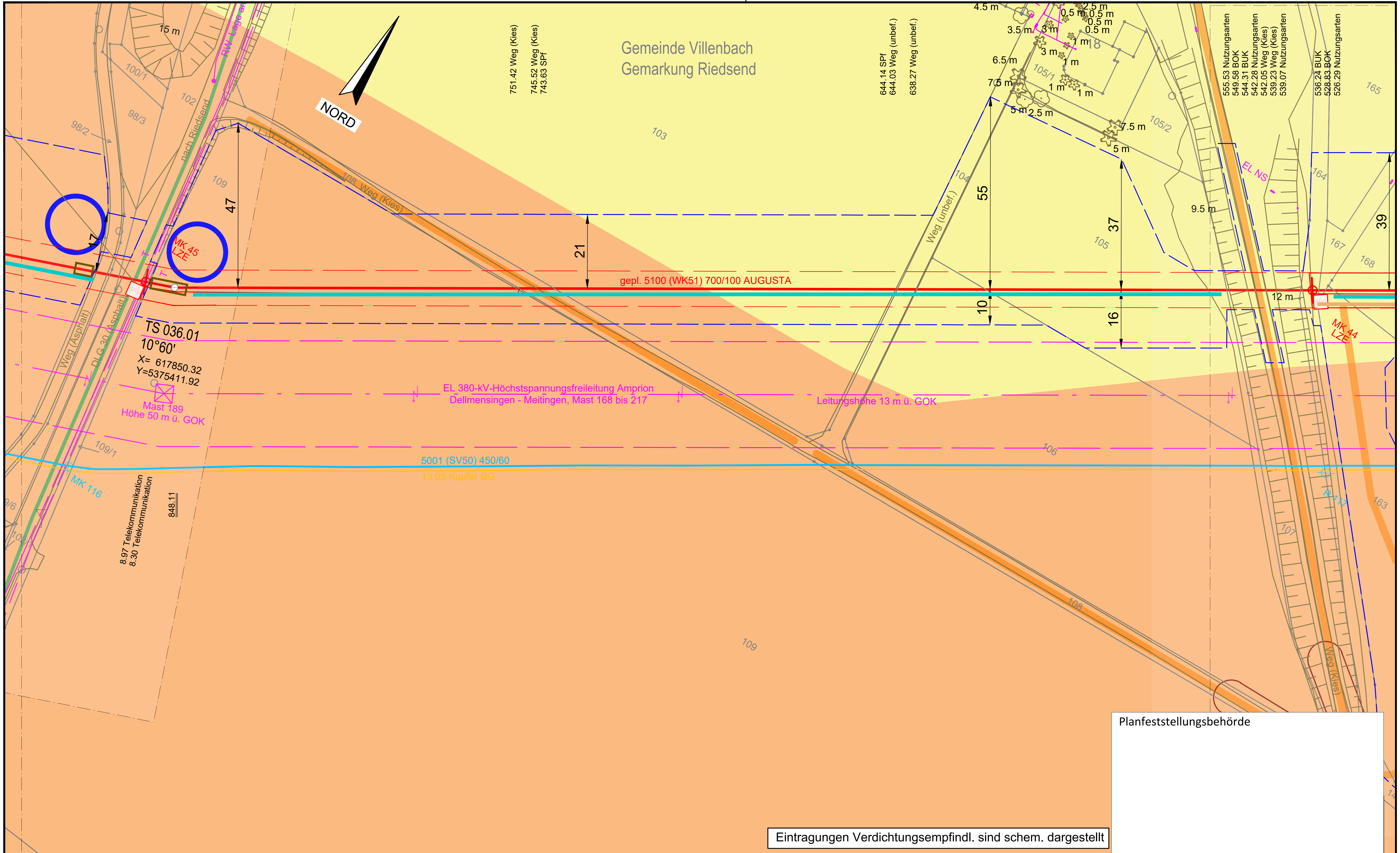

Legende (themenbezogene Auswahl zum vorliegenden Plan; weitere Verwendungen gemäß Symbol-/ Zeichenverzeichnis):

Gemarkung	Gastransportleitung geplant	Schilderpfahl (SPf)
Flurstücks-Grenze	KKS-Anlagen geplant	Schilderpfahl mit Messkontakt (MK)
Topografie	Schutzstreifen (dingliche Sicherung)	Arbeitsstreifen
Fremdleitungen	TS-Punkt mit Nr., Winkel u. Koordinate	
Bestand Gas bayernets	Kilometrierung km 00+00	

0 10 20 30 40 50 Meter

Anschluss-Blatt-Nr.: 36

DR. SPANG Ingenieurgesellschaft für Bauwesen, Geologie und Umwelttechnik mbH
Rosi-Wolfstein-Straße 6, 58453 Witten
Telefon: 02302 / 9 14 02 - 0

Geplante Gastransportleitung AUGUSTA von Wertingen nach Kötz
Planunterlagen zum Planfeststellungsverfahren (PF-V)

Ingenieurbüro Weishaupt – Planung und Bauüberwachung
im Auftrag der bayernets energie transport systeme

Plangrundlage: WK5100_GP_TP_TG_241023_Ü+T_WPG

Anlage 3: Lageplan mit Verdichtungsempfindl. Bodenschutzkonzept

Leitung 5100 (WK51)
DN 700 MOP 100
Schutzstreifen 10 m

Plan Nr.:	42.7852/ 2.3	Gezeichnet:	Dri/Bt
Datum:	30.10.2024	Geprüft:	Behr

Bundesland: Bayern | Regierungsbezirk: Schwaben | Landkreis: Dillingen a.d.Donau

Rev.	Datum	Änderung		Datum	Name	Format	Maßstab	Revision
			Erstellt	27.04.2023	Döring; Hahn / WPG	DIN A3	1 : 1.000	0
			Geprüft	27.04.2023	Thiele / WPG	Planname		Blatt-Nr.
			Freigegeben	27.04.2023	Ambs / bayernets	WK5100_GP_TP_TG_		35

Anschluss-Blatt-Nr.: 34

© Geobasisdaten: Bayerische Vermessungsverwaltung

E:\Daten\P7800-7899\P7852\6_Geotechnik\Gutachten\Strecke\Geotechnik\Bodenschutz\Planfeststellung\Überarbeitung 2024_Rev03\P7852_Anl.2.3_LP.dwg
Ansichtsfenster : 35

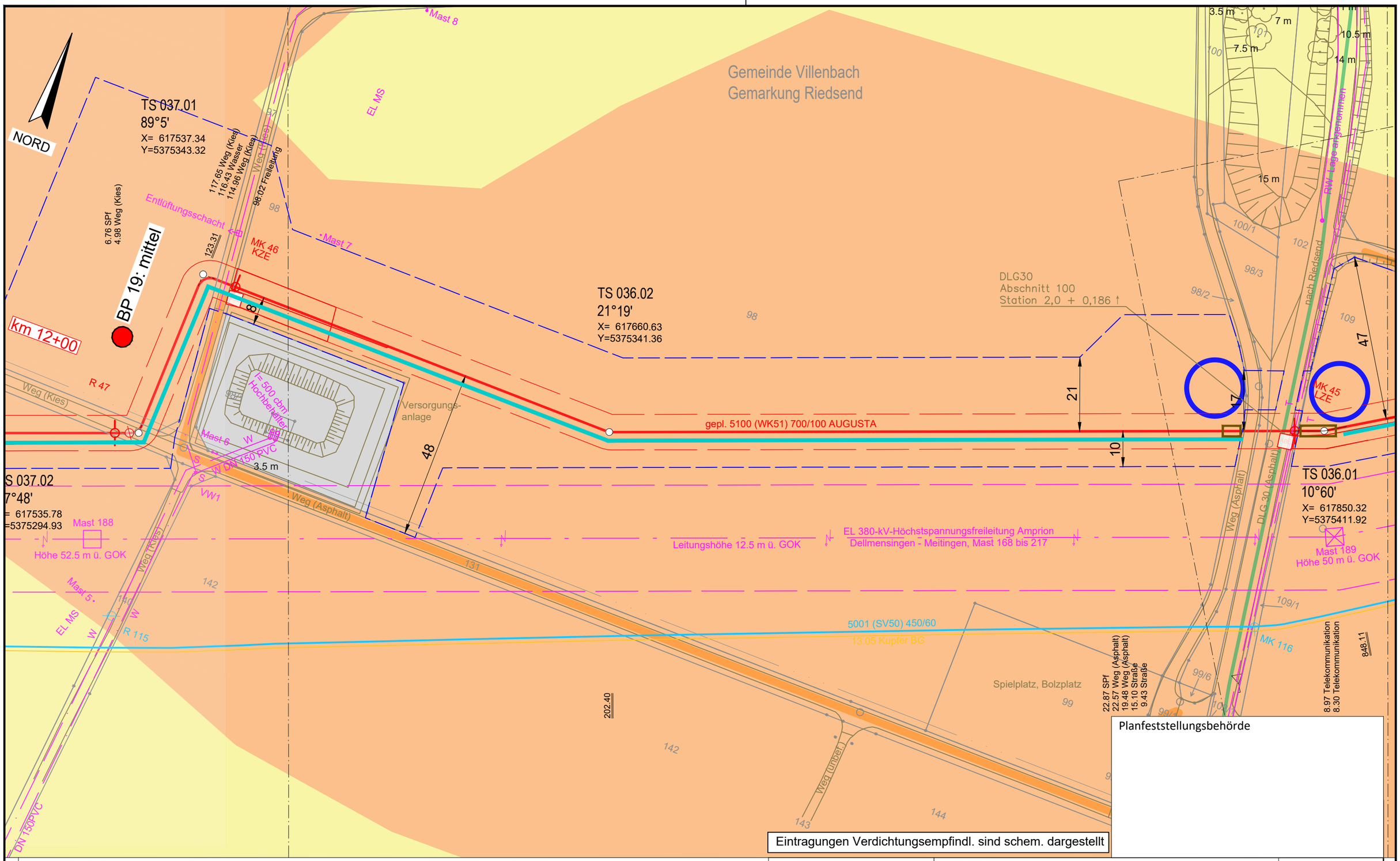

Legende (themenbezogene Auswahl zum vorliegenden Plan; weitere Verwendungen gemäß Symbol-/ Zeichenverzeichnis):

- Gemarkung
- Flurstücks-Grenze
- Topografie
- Fremdleitungen
- Bestand Gas bayernets
- Gastransportleitung geplant
- KKS-Anlagen geplant
- Schutzstreifen (dingliche Sicherung)
- TS-Punkt mit Nr., Winkel u. Koordinate
- Kilometrierung (km 00+00)
- Schilderpfahl (SPf)
- Schilderpfahl mit Messkontakt (MK)
- Arbeitsstreifen

0 10 20 30 40 50 Meter

Anschluss-Blatt-Nr.: 37

Anschluss-Blatt-Nr.: 35

DR. SPANG Ingenieurgesellschaft für Bauwesen, Geologie und Umwelttechnik mbH
Rosi-Wolfstein-Straße 6, 58453 Witten
Telefon: 02302 / 9 14 02 - 0

Geplante Gastransportleitung AUGUSTA von Wertingen nach Kötz
Planunterlagen zum Planfeststellungsverfahren (PF-V)

Anlage 3: Lageplan mit Verdichtungsempfindl. Bodenschutzkonzept

Leitung 5100 (WK51)
DN 700 MOP 100
Schutzstreifen 10 m

Ingenieurbüro Weishaupt
Planung und Bauüberwachung

im Auftrag der bayernets

Plangrundlage: WK5100_GP_TP_TG_241023_Ü+T_WPG					
Plan Nr.: 42.7852/ 2.3	Gezeichnet: Dri/Bt				
Datum: 30.10.2024	Geprüft: Behr	Bundesland: Bayern	Regierungsbezirk: Schwaben	Landkreis: Dillingen a.d.Donau	

Rev.	Datum	Änderung		Datum	Name	Format	Maßstab	Revision
			Erstellt	27.04.2023	Döring; Hahn / WPG	DIN A3	1 : 1.000	0
			Geprüft	27.04.2023	Thiele / WPG	Planname		Blatt-Nr.
			Freigegeben	27.04.2023	Ambs / bayernets	WK5100_GP_TP_TG		36

© Geobasisdaten: Bayerische Vermessungsverwaltung

E:\Daten\P7800-7899\P7852\6_Geotechnik\Gutachten\Strecke\Geotechnik\Bodenschutz\Ansichtsfenster : 36

E:\Daten\P7800-7899\P7852\6_Geotechnik\Gutachten\Strecke\Geotechnik\Bodenschutz\Planfeststellung\Überarbeitung 2024_Rev03\P7852_Anl.2.3_LP.dwg
Ansichtsfenster : 37

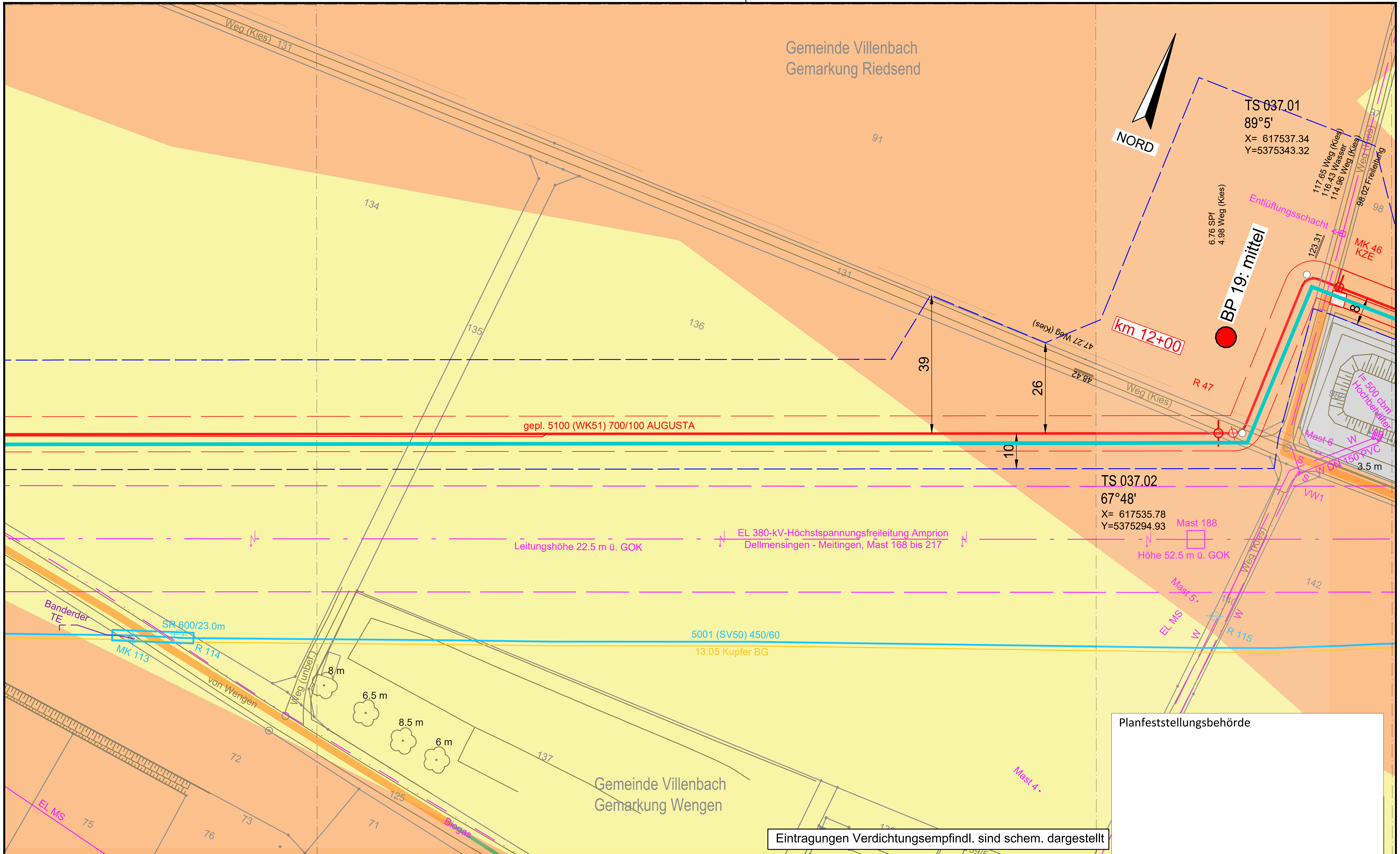

Eintragungen Verdichtungsempfindl. sind schem. dargestellt

Planfeststellungsbehörde

Legende (themenbezogene Auswahl zum vorliegenden Plan; weitere Verwendungen gemäß Symbol-/ Zeichenverzeichnis):

- Gemarkung
- Flurstücks-Grenze
- Topografie
- Fremdleitungen
- Bestand Gas bayernets
- Gastransportleitung geplant
- KKS-Anlagen geplant
- Schutzstreifen (dingliche Sicherung)
- TS-Punkt mit Nr., Winkel u. Koordinate
- Kilometrierung — km 00+00
- Schilderpfahl (SPf)
- Schilderpfahl mit Messkontakt (MK)
- Arbeitsstreifen

0 10 20 30 40 50 Meter

Anschluss-Blatt-Nr.: 38

DR. SPANG Ingenieurgesellschaft für Bauwesen, Geologie und Umwelttechnik mbH
Rosi-Wolfstein-Straße 6, 58453 Witten
Telefon: 02302 / 9 14 02 - 0

Geplante Gastransportleitung AUGUSTA von Wertingen nach Kötz
Planunterlagen zum Planfeststellungsverfahren (PF-V)

Ingenieurbüro Weishaupt IbW – Planung und Bauüberwachung
im Auftrag der bayernets energie transport systeme

Plangrundlage: WK5100_GP_TP_TG_241023_Ü+T_WPG

Anlage 3: Lageplan mit Verdichtungsempfindl. Bodenschutzkonzept

Leitung 5100 (WK51)
DN 700 MOP 100
Schutzstreifen 10 m

Plan Nr.:	42.7852/ 2.3	Gezeichnet:	Dri/Bt
Datum:	30.10.2024	Geprüft:	Behr

Bundesland: Bayern | Regierungsbezirk: Schwaben | Landkreis: Dillingen a.d.Donau

Rev.	Datum	Änderung		Datum	Name	Format	Maßstab	Revision
			Erstellt	27.04.2023	Döring; Hahn / WPG	DIN A3	1 : 1.000	0
			Geprüft	27.04.2023	Thiele / WPG	Planname		Blatt-Nr.
			Freigegeben	27.04.2023	Ambs / bayernets	WK5100_GP_TP_TG_		37

© Geobasisdaten: Bayerische Vermessungsverwaltung

Anschluss-Blatt-Nr.: 36

E:\Daten\P7800-7899\P7852\6_Geotechnik\Gutachten\Strecke\Geotechnik\Bodenschutz\Planfeststellung\Überarbeitung 2024_Rev03\P7852_Anl.2.3_LP.dwg
Ansichtsfenster : 38

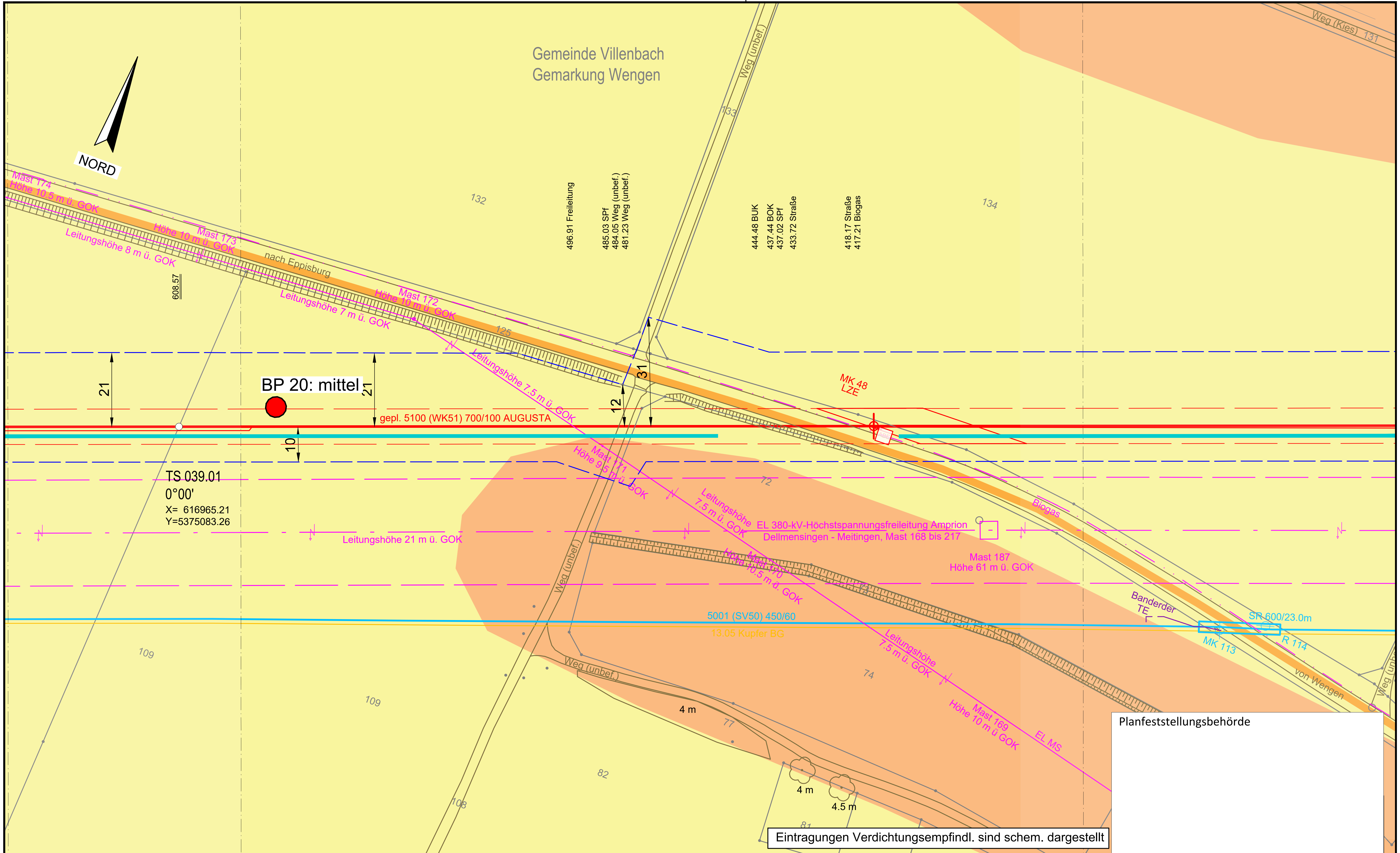

Legende (themenbezogene Auswahl zum vorliegenden Plan; weitere Verwendungen gemäß Symbol-/ Zeichenverzeichnis):

- Gemarkung
- Flurstücks-Grenze
- Topografie
- Fremdleitungen
- Bestand Gas bayernets
- Gastransportleitung geplant
- KKS-Anlagen geplant
- Schutzstreifen (dingliche Sicherung)
- TS-Punkt mit Nr., Winkel u. Koordinate
- Kilometrierung: km 00+00
- Schilderpfahl (SPf)
- Schilderpfahl mit Messkontakt (MK)
- Arbeitsstreifen

0 10 20 30 40 50 Meter

Anschluss-Blatt-Nr.: 39

DR. SPANG Ingenieurgesellschaft für Bauwesen, Geologie und Umwelttechnik mbH
Rosi-Wolfstein-Straße 6, 58453 Witten
Telefon: 02302 / 9 14 02 - 0

Geplante Gastransportleitung AUGUSTA von Wertingen nach Kötz
Planunterlagen zum Planfeststellungsverfahren (PF-V)

Ingenieurbüro Weishaupt IbW – Planung und Bauüberwachung
im Auftrag der bayernets – energie transport systeme

Plangrundlage: WK5100_GP_TP_TG_241023_Ü+T_WPG		Anlage 3: Lageplan mit Verdichtungsempfindl. Bodenschutzkonzept	Leitung 5100 (WK51) DN 700 MOP 100 Schutzstreifen 10 m
Plan Nr.: 42.7852/ 2.3	Gezeichnet: Dri/Bt		
Datum: 30.10.2024	Geprüft: Behr	Bundesland: Bayern	Regierungsbezirk: Schwaben · Landkreis: Dillingen a.d.Donau

Rev.	Datum	Änderung		Datum	Name	Format	Maßstab	Revision
			Erstellt	27.04.2023	Döring; Hahn / WPG	DIN A3	1 : 1.000	0
			Geprüft	27.04.2023	Thiele / WPG	Planname		Blatt-Nr.
			Freigegeben	27.04.2023	Ambs / bayernets	WK5100_GP_TP_TG_		38

© Geobasisdaten: Bayerische Vermessungsverwaltung

Anschluss-Blatt-Nr.: 37

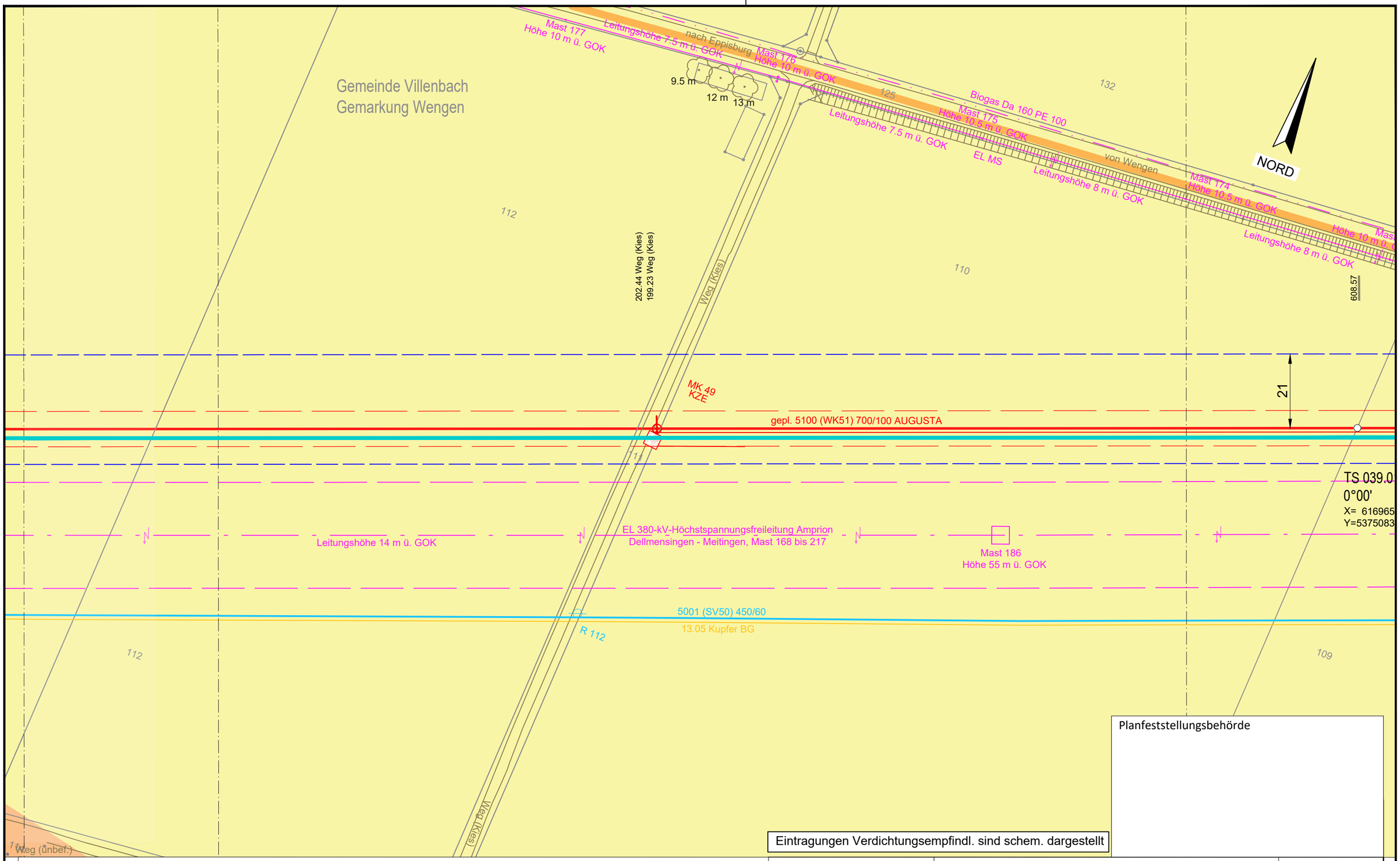

Planfeststellungsbehörde

Eintragungen Verdichtungsempfindl. sind schem. dargestellt

Legende (themenbezogene Auswahl zum vorliegenden Plan; weitere Verwendungen gemäß Symbol-/ Zeichenverzeichnis):

Gemarkung		Gastransportleitung geplant		Schilderpfahl (SPf)	
Flurstücks-Grenze		KKS-Anlagen geplant		Schilderpfahl mit Messkontakt (MK)	
Topografie		Schutzstreifen (dingliche Sicherung)		Arbeitsstreifen	
Fremdleitungen		TS-Punkt mit Nr., Winkel u. Koordinate			
Bestand Gas bayernets		Kilometrierung	km 00+00		

0 10 20 30 40 50 Meter

Anschluss-Blatt-Nr.: 40

DR. SPANG Ingenieurgesellschaft für Bauwesen, Geologie und Umwelttechnik mbH
Rosi-Wolfstein-Straße 6, 58453 Witten
Telefon: 02302 / 9 14 02 - 0

Geplante Gastransportleitung AUGUSTA von Wertingen nach Kötz
Planunterlagen zum Planfeststellungsverfahren (PF-V)

Ingenieurbüro Weishaupt IbW
Planung und Bauüberwachung
im Auftrag der bayernets energie transport systeme

Plangrundlage: WK5100_GP_TP_TG_241023_Ü+T_WPG

Plan Nr.: 42.7852/ 2.3 | Gezeichnet: Dri/Bt

Datum: 30.10.2024 | Geprüft: Behr

Anlage 3: Lageplan mit Verdichtungsempfindl. Bodenschutzkonzept

Leitung 5100 (WK51)
DN 700 MOP 100
Schutzstreifen 10 m

Bundesland: Bayern | Regierungsbezirk: Schwaben | Landkreis: Dillingen a.d.Donau

Rev.	Datum	Änderung		Datum	Name	Format	Maßstab	Revision
			Erstellt	27.04.2023	Döring; Hahn / WPG	DIN A3	1 : 1.000	0
			Geprüft	27.04.2023	Thiele / WPG	Planname		Blatt-Nr.
			Freigegeben	27.04.2023	Ambs / bayernets	WK5100_GP_TP_TG_		39

© Geobasisdaten: Bayerische Vermessungsverwaltung

Anschluss-Blatt-Nr.: 38

E:\Daten\P7800-7899\P7852\6_Geotechnik\Gutachten\Strecke\Geotechnik\Bodenschutz\Planfeststellung\Überarbeitung 2024_Rev03\P7852_Anl.2.3_LP.dwg
Ansichtsfenster : 39

Gemeinde Villenbach
Gemarkung Wengen

NORD

122
121
120
119
118
117
116
113
112
86

Weg (Kies)
536.55 Weg (Kies)
533.28 Weg (Kies)
Weg (unbef.)
86 Weg (Kies)
Weg (unbef.)

BP 21: mittel
km 13+00
MK 50
KZE
Verlegetiefe: Rohrdeckung 1,5 m
25
gepl. 5100 (WK51) 700/100 AUGUSTA
5001 (SV50) 450/60
13.05 Kupfer BG
R 111

Leitungshöhe 14 m ü. GOK
EL 380-kV-Höchstspannungsfreileitung Amprion
Dellmensingen - Meitingen, Mast 168 bis 217
Mast 185
Höhe 55 m ü. GOK

Planfeststellungsbehörde

Eintragungen Verdichtungsempfindl. sind schem. dargestellt

Legende (themenbezogene Auswahl zum vorliegenden Plan; weitere Verwendungen gemäß Symbol-/ Zeichenverzeichnis):

- Gemarkung
- Flurstücks-Grenze
- Topografie
- Fremdleitungen
- Bestand Gas bayernets
- Gastransportleitung geplant
- KKS-Anlagen geplant
- Schutzstreifen (dingliche Sicherung)
- TS-Punkt mit Nr., Winkel u. Koordinate
- Kilometrierung km 00+00
- Schilderpfahl (SPf)
- Schilderpfahl mit Messkontakt (MK)
- Arbeitsstreifen

0 10 20 30 40 50 Meter

Anschluss-Blatt-Nr.: 41

Anschluss-Blatt-Nr.: 39

DR. SPANG Ingenieurgesellschaft für Bauwesen, Geologie und Umwelttechnik mbH
Rosi-Wolfstein-Straße 6, 58453 Witten
Telefon: 02302 / 9 14 02 - 0

Geplante Gastransportleitung AUGUSTA von Wertingen nach Kötz
Planunterlagen zum Planfeststellungsverfahren (PF-V)

Ingenieurbüro Weishaupt
Planung und Bauüberwachung
im Auftrag der
bayernets

Plangrundlage: WK5100_GP_TP_TG_241023_Ü+T_WPG

Anlage 3: Lageplan mit Verdichtungsempfindl. Bodenschutzkonzept

Leitung 5100 (WK51)
DN 700 MOP 100
Schutzstreifen 10 m

Plan Nr.:	42.7852/ 2.3	Gezeichnet:	Dri/Bt		
Datum:	30.10.2024	Geprüft:	Behr		

Bundesland: Bayern | Regierungsbezirk: Schwaben | Landkreis: Dillingen a.d.Donau

Rev.	Datum	Änderung		Datum	Name	Format	Maßstab	Revision
			Erstellt	27.04.2023	Döring; Hahn / WPG	DIN A3	1 : 1.000	0
			Geprüft	27.04.2023	Thiele / WPG	Planname		Blatt-Nr.
			Freigegeben	27.04.2023	Ambs / bayernets	WK5100_GP_TP_TG		40

© Geobasisdaten: Bayerische Vermessungsverwaltung

E:\Daten\P7800-7899\P7852\6_Geotechnik\Gutachten\Strecke\Geotechnik\Bodenschutz\Planfeststellung\Überarbeitung 2024_Rev03\P7852_Anl.2.3_LP.dwg

Ansichtsfenster : 41

Gemeinde Holzheim
Gemarkung Eppisburg

Gemeinde Villenbach
Gemarkung Wengen

NORD

Weg (Kies)

Weg (unbef.)

797.61 SPf
793.90 Weg (unbef.)

782.90 Weg (unbef.)

MK 51
LZE

25

BP 22: mittel

16

25

gepl. 5100 (WK51) 700/100 AUGUSTA

10

Leitungshöhe
19 m ü. GOK

EL 380-kV-Höchstspannungsfreileitung Amprion
Dellmensingen - Meitingen, Mast 168 bis 217

Mast 184
Höhe 54 m ü. GOK

5001 (SV50) 450/60

13.05 Kupfer BG

5001 (SV50) 450/60

Planfeststellungsbehörde

Eintragungen Verdichtungsempfindl. sind schem. dargestellt

Legende (themenbezogene Auswahl zum vorliegenden Plan; weitere Verwendungen gemäß Symbol-/ Zeichenverzeichnis):

- Gemarkung
- Flurstücks-Grenze
- Topografie
- Fremdleitungen
- Bestand Gas bayernets
- Gastransportleitung geplant
- KKS-Anlagen geplant
- Schutzstreifen (dingliche Sicherung)
- TS-Punkt mit Nr., Winkel u. Koordinate
- Kilometrierung km 00+00
- Schilderpfahl (SPf)
- Schilderpfahl mit Messkontakt (MK)
- Arbeitsstreifen

0 10 20 30 40 50 Meter

Anschluss-Blatt-Nr.: 42

Anschluss-Blatt-Nr.: 40

DR. SPANG Ingenieurgesellschaft für Bauwesen, Geologie und Umwelttechnik mbH
Rosi-Wolfstein-Straße 6, 58453 Witten
Telefon: 02302 / 9 14 02 - 0

Geplante Gastransportleitung AUGUSTA von Wertingen nach Kötz
Planunterlagen zum Planfeststellungsverfahren (PF-V)

Ingenieurbüro Weishaupt
Planung und Bauüberwachung

im Auftrag der bayernets

Anlage 3: Lageplan mit Verdichtungsempfindl. Bodenschutzkonzept

Leitung 5100 (WK51)
DN 700 MOP 100
Schutzstreifen 10 m

Plangrundlage: WK5100_GP_TP_TG_241023_Ü+T_WPG						
Plan Nr.: 42.7852/ 2.3	Gezeichnet: Dri/Bt					
Datum: 30.10.2024	Geprüft: Behr	Bundesland: Bayern	Regierungsbezirk: Schwaben	Landkreis: Dillingen a.d.Donau		

Rev.	Datum	Änderung		Name	Format	Maßstab	Revision
			Erstellt	27.04.2023	Döring; Hahn / WPG	DIN A3	1 : 1.000	0
			Geprüft	27.04.2023	Thiele / WPG	Planname		Blatt-Nr.
			Freigegeben	27.04.2023	Ambs / bayernets	WK5100_GP_TP_TG		41

© Geobasisdaten: Bayerische Vermessungsverwaltung

E:\Daten\P7800-7899\P7852\6_Geotechnik\Gutachten\Strecke\Geotechnik\Bodenschutz\Planfeststellung\Überarbeitung 2024_Rev03\P7852_Anl.2.3_LP.dwg
Ansichtsfenster : 42

Gemeinde Holzheim
Gemarkung Eppisburg

NORD

433
432
430
429
428
427
426
425
266

Weg (Kies)
Weg (unbef.)
1098.01 SPf
1097.41 Weg (unbef.)
1096.06 Stromkabel
1094.10 Weg (unbef.)

gepl. 5100 (WK51) 700/100 AUGUSTA

EL 380-kV-Höchstspannungsfreileitung Amprion
Dellmensingen - Meitingen, Mast 168 bis 217

Leitungshöhe
14 m ü. GOK

R 110
Mast 183
Höhe 58 m ü. GOK

Leitung
19 m ü

5001 (SV50) 450/60
13.05 Kupfer BG

EL MS

Gemeinde Villenbach
Gemarkung Wengen

Planfeststellungsbehörde

Eintragungen Verdichtungsempfindl. sind schem. dargestellt

Legende (themenbezogene Auswahl zum vorliegenden Plan; weitere Verwendungen gemäß Symbol-/ Zeichenverzeichnis):

- Gemarkung
- Flurstücks-Grenze
- Topografie
- Fremdleitungen
- Bestand Gas bayernets
- Gastransportleitung geplant
- KKS-Anlagen geplant
- Schutzstreifen (dingliche Sicherung)
- TS-Punkt mit Nr., Winkel u. Koordinate
- Kilometrierung km 00+00
- Schilderpfahl (SPf)
- Schilderpfahl mit Messkontakt (MK)
- Arbeitsstreifen

0 10 20 30 40 50 Meter

Anschluss-Blatt-Nr.: 43

DR. SPANG Ingenieurgesellschaft für Bauwesen, Geologie und Umwelttechnik mbH
Rosi-Wolfstein-Straße 6, 58453 Witten
Telefon: 02302 / 9 14 02 - 0

Geplante Gastransportleitung AUGUSTA von Wertingen nach Kötz
Planunterlagen zum Planfeststellungsverfahren (PF-V)

Ingenieurbüro Weishaupt
Planung und Bauüberwachung
im Auftrag der
bayernets

Plangrundlage: WK5100_GP_TP_TG_241023_Ü+T_WPG

Anlage 3: Lageplan mit Verdichtungsempfindl. Bodenschutzkonzept

Leitung 5100 (WK51)
DN 700 MOP 100
Schutzstreifen 10 m

Plan Nr.: 42.7852/ 2.3	Gezeichnet: Dri/Bt
Datum: 30.10.2024	Geprüft: Behr

Bundesland: Bayern | Regierungsbezirk: Schwaben | Landkreis: Dillingen a.d.Donau

Rev.	Datum	Änderung		Datum	Name	Format	Maßstab	Revision
			Erstellt	27.04.2023	Döring; Hahn / WPG	DIN A3	1 : 1.000	0
			Geprüft	27.04.2023	Thiele / WPG	Planname		Blatt-Nr.
			Freigegeben	27.04.2023	Ambs / bayernets	WK5100_GP_TP_TG		42

© Geobasisdaten: Bayerische Vermessungsverwaltung

Anschluss-Blatt-Nr.: 41

E:\Daten\P7800-7899\P7852\6_Geotechnik\Gutachten\Strecke\Geotechnik\Bodenschutz\Planfeststellung\Überarbeitung 2024_Rev03\P7852_Anl.2.3_LP.dwg
Ansichtsfenster : 43

von Eppisburg
Weg (unbef.)
NORD
435
Acker
Fläche 3.703 m²
FS_Nr. 423
Gemarkung Eppisburg
428
Zufahrt / Abstandsfläche
LP 4
Weg (Kies)
434
424
421
422
423
km 14+00
37
R 52
gepl. 5100 (WK51) 700/100 AUGUSTA
425
EL 380-kV-Höchstspannungsfreileitung Amprion
Dellmensingen - Meitingen, Mast 168 bis 217
R 109
Mast 182
Höhe 55 m ü. GOK
Leitungshöhe
14 m ü. GOK
TE 5
TE 6
5001 (SV50) 450/60
13.05 Kupfer BG
Weg (unbef.)
420
Planfeststellungsbehörde
Eintragungen Verdichtungsempfindl. sind schem. dargestellt

Legende (themenbezogene Auswahl zum vorliegenden Plan; weitere Verwendungen gemäß Symbol-/ Zeichenverzeichnis):

- Gemarkung
- Flurstücks-Grenze
- Topografie
- Fremdleitungen
- Bestand Gas bayernets
- Gastransportleitung geplant
- KKS-Anlagen geplant
- Schutzstreifen (dingliche Sicherung)
- TS-Punkt mit Nr., Winkel u. Koordinate
- Kilometrierung km 00+00
- Schilderpfahl (SPf)
- Schilderpfahl mit Messkontakt (MK)
- Arbeitsstreifen

0 10 20 30 40 50 Meter

Anschluss-Blatt-Nr.: 44

DR. SPANG Ingenieurgesellschaft für Bauwesen, Geologie und Umwelttechnik mbH
Rosi-Wolfstein-Straße 6, 58453 Witten
Telefon: 02302 / 9 14 02 - 0

Geplante Gastransportleitung AUGUSTA von Wertingen nach Kötz
Planunterlagen zum Planfeststellungsverfahren (PF-V)

Ingenieurbüro Weishaupt
Planung und Bauüberwachung
im Auftrag der bayernets

Plangrundlage: WK5100_GP_TP_TG_241023_Ü+T_WPG
Plan Nr.: 42.7852/ 2.3 | Gezeichnet: Dri/Bt
Datum: 30.10.2024 | Geprüft: Behr

Anlage 3: Lageplan mit Verdichtungsempfindl. Bodenschutzkonzept

Leitung 5100 (WK51)
DN 700 MOP 100
Schutzstreifen 10 m

Bundesland: Bayern | Regierungsbezirk: Schwaben | Landkreis: Dillingen a.d.Donau

Rev.	Datum	Änderung		Datum	Name	Format	Maßstab	Revision
			Erstellt	27.04.2023	Döring; Hahn / WPG	DIN A3	1 : 1.000	0
			Geprüft	27.04.2023	Thiele / WPG	Planname		Blatt-Nr.
			Freigegeben	27.04.2023	Ambs / bayernets	WK5100_GP_TP_TG		43

© Geobasisdaten: Bayerische Vermessungsverwaltung

Anschluss-Blatt-Nr.: 42

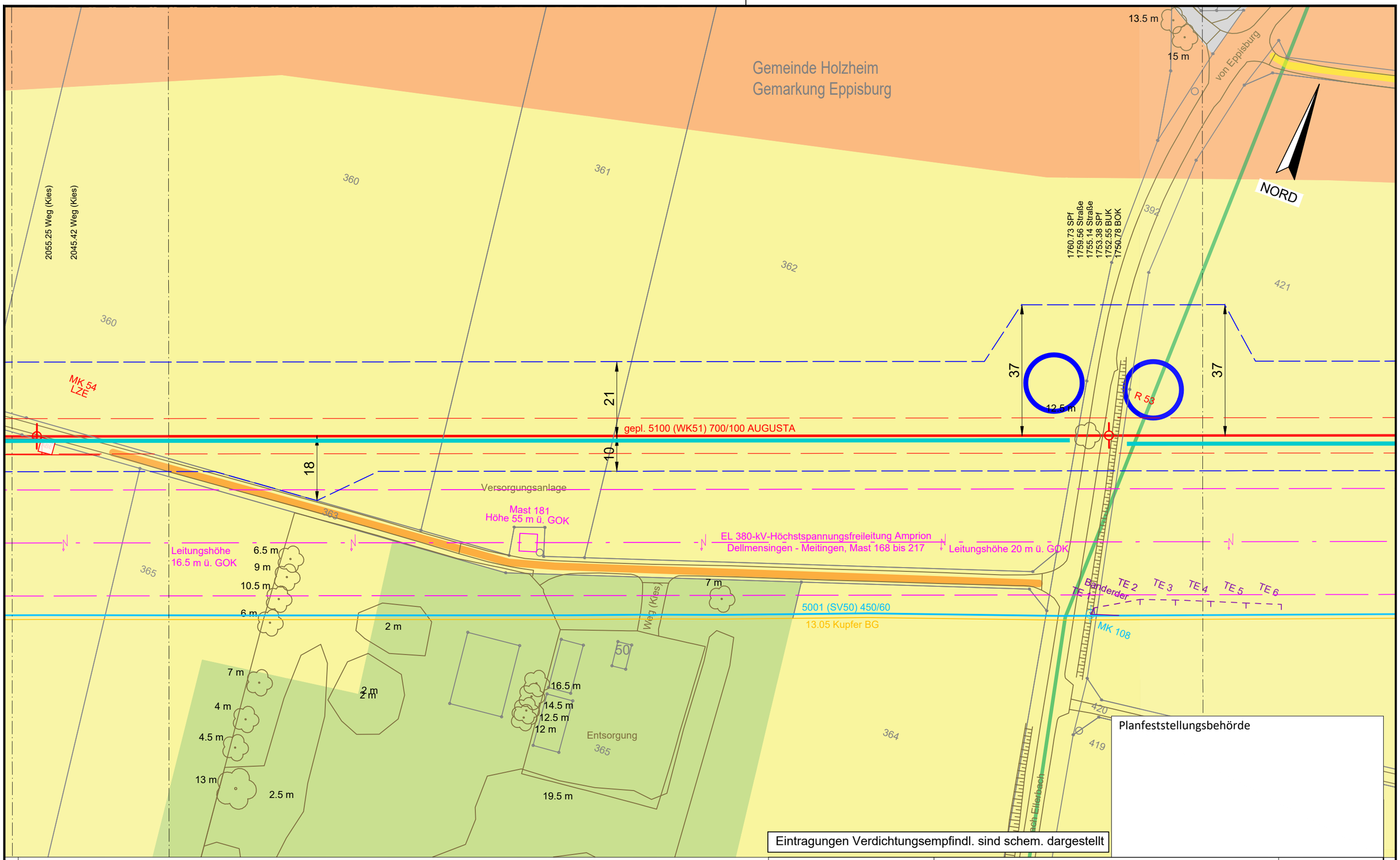

Legende (themenbezogene Auswahl zum vorliegenden Plan; weitere Verwendungen gemäß Symbol-/ Zeichenverzeichnis):

Gemarkung		Gastransportleitung geplant		Schilderpfahl (SPf)	
Flurstücks-Grenze		KKS-Anlagen geplant		Schilderpfahl mit Messkontakt (MK)	
Topografie		Schutzstreifen (dingliche Sicherung)		Arbeitsstreifen	
Fremdleitungen		TS-Punkt mit Nr., Winkel u. Koordinate			
Bestand Gas bayernets		Kilometrierung	km 00+00		

0 10 20 30 40 50 Meter

Anschluss-Blatt-Nr.: 45

DR. SPANG Ingenieurgesellschaft für Bauwesen, Geologie und Umwelttechnik mbH
Rosi-Wolfstein-Straße 6, 58453 Witten
Telefon: 02302 / 9 14 02 - 0

Geplante Gastransportleitung AUGUSTA von Wertingen nach Kötz
Planunterlagen zum Planfeststellungsverfahren (PF-V)

Ingenieurbüro Weishaupt IbW
Planung und Bauüberwachung
im Auftrag der bayernets energie transport systeme

Plangrundlage: WK5100_GP_TP_TG_241023_Ü+T_WPG

Plan Nr.: 42.7852/ 2.3 | Gezeichnet: Dri/Bt

Datum: 30.10.2024 | Geprüft: Behr

Anlage 3: Lageplan mit Verdichtungsempfindl. Bodenschutzkonzept

Leitung 5100 (WK51)
DN 700 MOP 100
Schutzstreifen 10 m

Bundesland: Bayern | Regierungsbezirk: Schwaben | Landkreis: Dillingen a.d.Donau

Rev.	Datum	Änderung

	Datum	Name	Format	Maßstab	Revision
Erstellt	27.04.2023	Döring; Hahn / WPG	DIN A3	1 : 1.000	0
Geprüft	27.04.2023	Thiele / WPG	Planname		Blatt-Nr.
Freigegeben	27.04.2023	Ambs / bayernets	WK5100_GP_TP_TG		44

© Geobasisdaten: Bayerische Vermessungsverwaltung

Anschluss-Blatt-Nr.: 43

E:\Daten\P7800-7899\P7852\6_Geotechnik\Gutachten\Strecke\Geotechnik\Bodenschutz\Planfeststellung\Überarbeitung 2024_Rev03\P7852_Anl.2.3_LP.dwg
Ansichtsfenster : 44

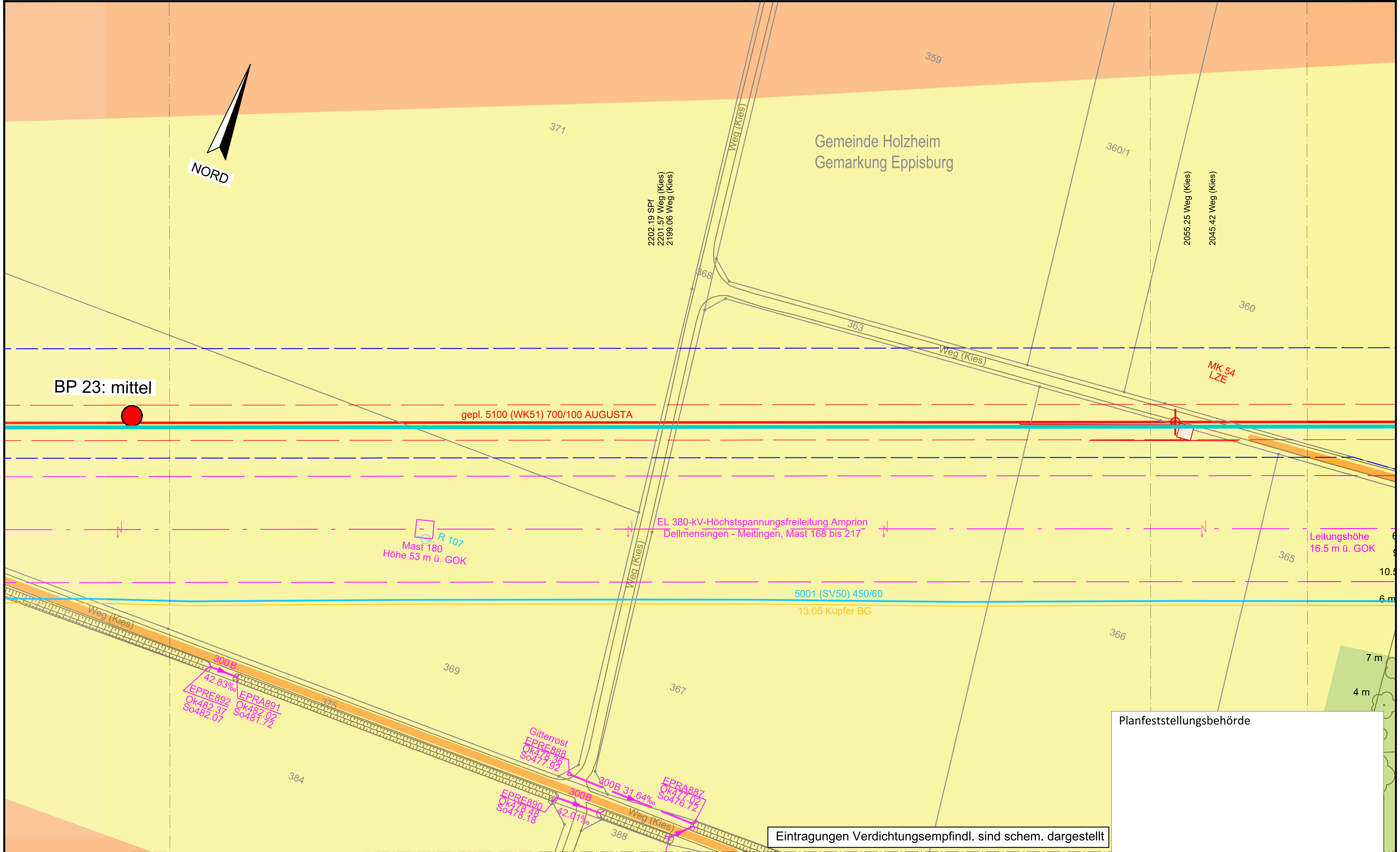

Planfeststellungsbehörde

Eintragungen Verdichtungsempfindl. sind schem. dargestellt

Legende (themenbezogene Auswahl zum vorliegenden Plan; weitere Verwendungen gemäß Symbol-/ Zeichenverzeichnis):

Gemarkung	Gastransportleitung geplant	Schilderpfahl (SPf)
Flurstücks-Grenze	KKS-Anlagen geplant	Schilderpfahl mit Messkontakt (MK)
Topografie	Schutzstreifen (dingliche Sicherung)	Arbeitsstreifen
Fremdleitungen	TS-Punkt mit Nr., Winkel u. Koordinate	
Bestand Gas bayernets	Kilometrierung km 00+00	

0 10 20 30 40 50 Meter

Anschluss-Blatt-Nr.: 46

Anschluss-Blatt-Nr.: 44

DR. SPANG Ingenieurgesellschaft für Bauwesen, Geologie und Umwelttechnik mbH
Rosi-Wolfstein-Straße 6, 58453 Witten
Telefon: 02302 / 9 14 02 - 0

Geplante Gastransportleitung AUGUSTA von Wertingen nach Kötz
Planunterlagen zum Planfeststellungsverfahren (PF-V)

Ingenieurbüro Weishaupt IbW – Planung und Bauüberwachung – im Auftrag der bayernets

Plangrundlage: WK5100_GP_TP_TG_241023_Ü+T_WPG

Anlage 3: Lageplan mit Verdichtungsempfindl. Bodenschutzkonzept

Leitung 5100 (WK51) DN 700 MOP 100 Schutzstreifen 10 m

Plan Nr.:	42.7852/ 2.3	Gezeichnet:	Dri/Bt
Datum:	30.10.2024	Geprüft:	Behr

Bundesland: Bayern | Regierungsbezirk: Schwaben | Landkreis: Dillingen a.d.Donau

Rev.	Datum	Änderung		Datum	Name	Format	Maßstab	Revision
			Erstellt	27.04.2023	Döring; Hahn / WPG	DIN A3	1 : 1.000	0
			Geprüft	27.04.2023	Thiele / WPG	Planname		Blatt-Nr.
			Freigegeben	27.04.2023	Ambs / bayernets	WK5100_GP_TP_TG		45

© Geobasisdaten: Bayerische Vermessungsverwaltung

E:\Daten\P7800-7899\P7852\6_Geotechnik\Gutachten\Strecke\Geotechnik\Bodenschutz\Planfeststellung\Überarbeitung 2024_Rev03\P7852_Anl.2.3_LP.dwg
Ansichtsfenster : 45

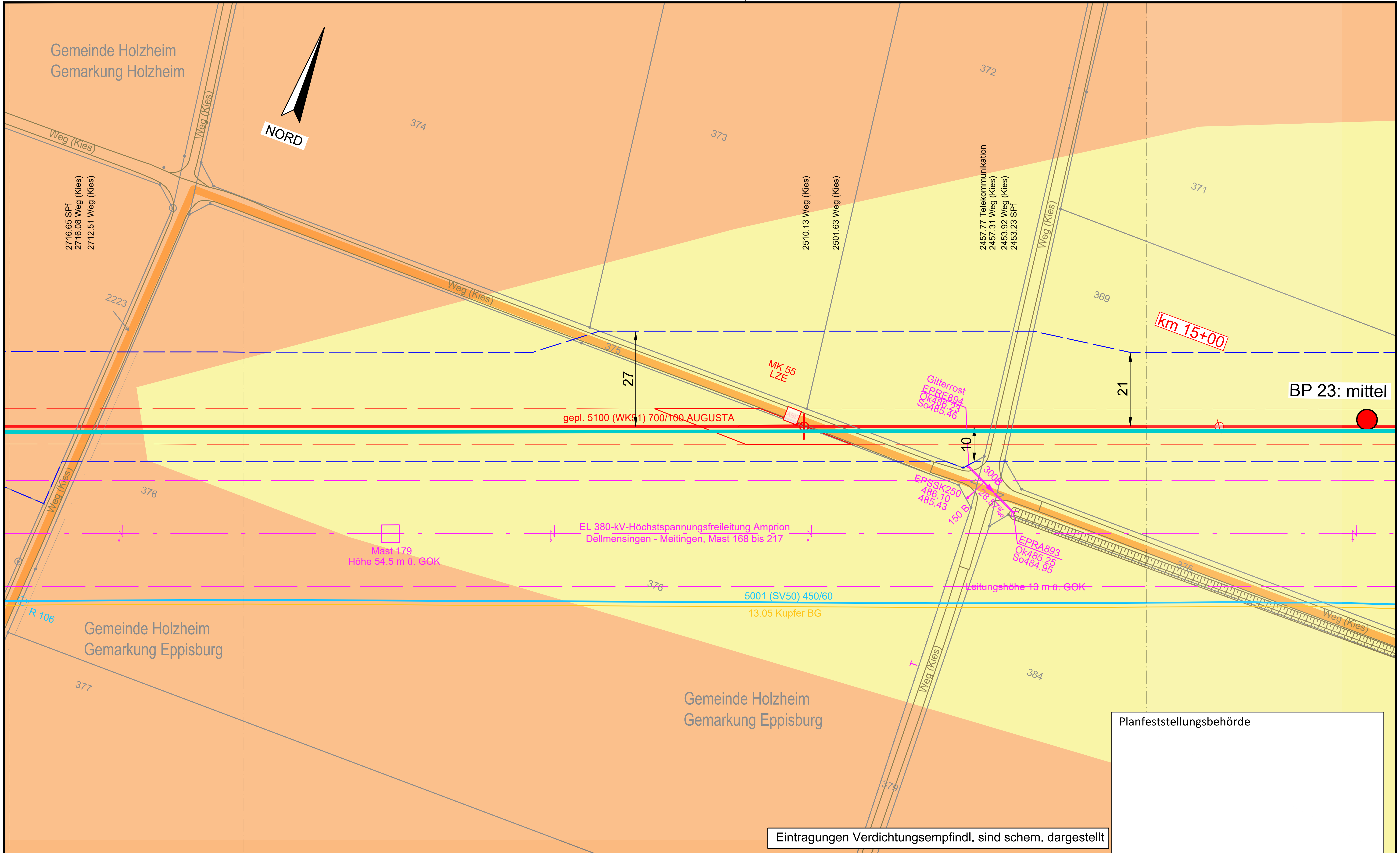

Legende (themenbezogene Auswahl zum vorliegenden Plan; weitere Verwendungen gemäß Symbol-/ Zeichenverzeichnis):

- Gemarkung
- Flurstücks-Grenze
- Topografie
- Fremdleitungen
- Bestand Gas bayernets
- Gastransportleitung geplant
- KKS-Anlagen geplant
- Schutzstreifen (dingliche Sicherung)
- TS-Punkt mit Nr., Winkel u. Koordinate
- Kilometrierung km 00+00
- Schilderpfahl (SPf)
- Schilderpfahl mit Messkontakt (MK)
- Arbeitsstreifen

0 10 20 30 40 50 Meter

DR. SPANG Ingenieurgesellschaft für Bauwesen, Geologie und Umwelttechnik mbH
Rosi-Wolfstein-Straße 6, 58453 Witten
Telefon: 02302 / 9 14 02 - 0

Geplante Gastransportleitung AUGUSTA von Wertingen nach Kötz
Planunterlagen zum Planfeststellungsverfahren (PF-V)

Ingenieurbüro Weishaupt IbW – Planung und Bauüberwachung
im Auftrag der bayernets

Plangrundlage: WK5100_GP_TP_TG_241023_Ü+T_WPG

Anlage 3: Lageplan mit Verdichtungsempfindl. Bodenschutzkonzept

Leitung 5100 (WK51)
DN 700 MOP 100
Schutzstreifen 10 m

Plan Nr.: 42.7852/ 2.3	Gezeichnet: Dri/Bt	Bundesland: Bayern	Regierungsbezirk: Schwaben	Landkreis: Dillingen a.d.Donau
Datum: 30.10.2024	Geprüft: Behr			

Rev.	Datum	Änderung		Datum	Name	Format	Maßstab	Revision
			Erstellt	27.04.2023	Döring; Hahn / WPG	DIN A3	1 : 1.000	0
			Geprüft	27.04.2023	Thiele / WPG	Planname		Blatt-Nr.
			Freigegeben	27.04.2023	Ambs / bayernets	WK5100_GP_TP_TG		46

© Geobasisdaten: Bayerische Vermessungsverwaltung

Anschluss-Blatt-Nr.: 47
Anschluss-Blatt-Nr.: 45

E:\Daten\P7800-7899\P7852\6_Geotechnik\Gutachten\Strecke\Geotechnik\Bodenschutz\Planfeststellung\Überarbeitung 2024_Rev03\P7852_Anl.2.3_LP.dwg
Ansichtsfenster : 47

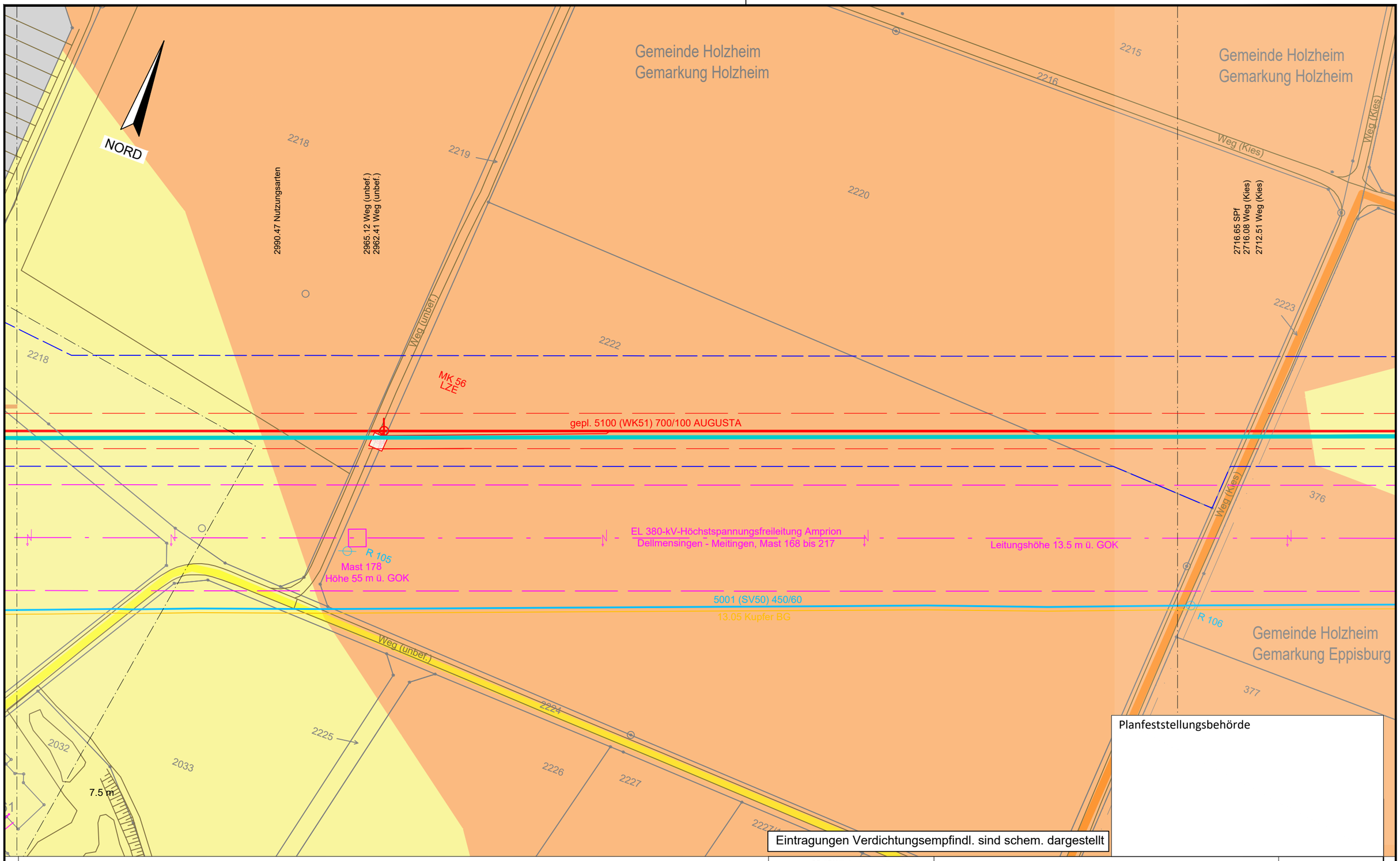

Planfeststellungsbehörde

Eintragungen Verdichtungsempfindl. sind schem. dargestellt

Legende (themenbezogene Auswahl zum vorliegenden Plan; weitere Verwendungen gemäß Symbol-/ Zeichenverzeichnis):

- Gemarkung
- Flurstücks-Grenze
- Topografie
- Fremdleitungen
- Bestand Gas bayernets
- Gastransportleitung geplant
- KKS-Anlagen geplant
- Schutzstreifen (dingliche Sicherung)
- TS-Punkt mit Nr., Winkel u. Koordinate
- Kilometrierung km 00+00
- Schilderpfahl (SPf)
- Schilderpfahl mit Messkontakt (MK)
- Arbeitsstreifen

0 10 20 30 40 50 Meter

Anschluss-Blatt-Nr.: 48

Anschluss-Blatt-Nr.: 46

DR. SPANG Ingenieurgesellschaft für Bauwesen, Geologie und Umwelttechnik mbH
Rosi-Wolfstein-Straße 6, 58453 Witten
Telefon: 02302 / 9 14 02 - 0

Geplante Gastransportleitung AUGUSTA von Wertingen nach Kötz
Planunterlagen zum Planfeststellungsverfahren (PF-V)

Ingenieurbüro Weishaupt
Planung und Bauüberwachung
im Auftrag der bayernets

Anlage 3: Lageplan mit Verdichtungsempfindl. Bodenschutzkonzept

Leitung 5100 (WK51)
DN 700 MOP 100
Schutzstreifen 10 m

Plangrundlage: WK5100_GP_TP_TG_241023_Ü+T_WPG					
Plan Nr.: 42.7852/ 2.3	Gezeichnet: Dri/Bt				
Datum: 30.10.2024	Geprüft: Behr	Bundesland: Bayern	Regierungsbezirk: Schwaben	Landkreis: Dillingen a.d.Donau	

Rev.	Datum	Änderung		Datum	Name	Format	Maßstab	Revision
			Erstellt	27.04.2023	Döring; Hahn / WPG	DIN A3	1 : 1.000	0
			Geprüft	27.04.2023	Thiele / WPG	Planname		Blatt-Nr.
			Freigegeben	27.04.2023	Ambs / bayernets	WK5100_GP_TP_TG		47

© Geobasisdaten: Bayerische Vermessungsverwaltung

TEKTUR

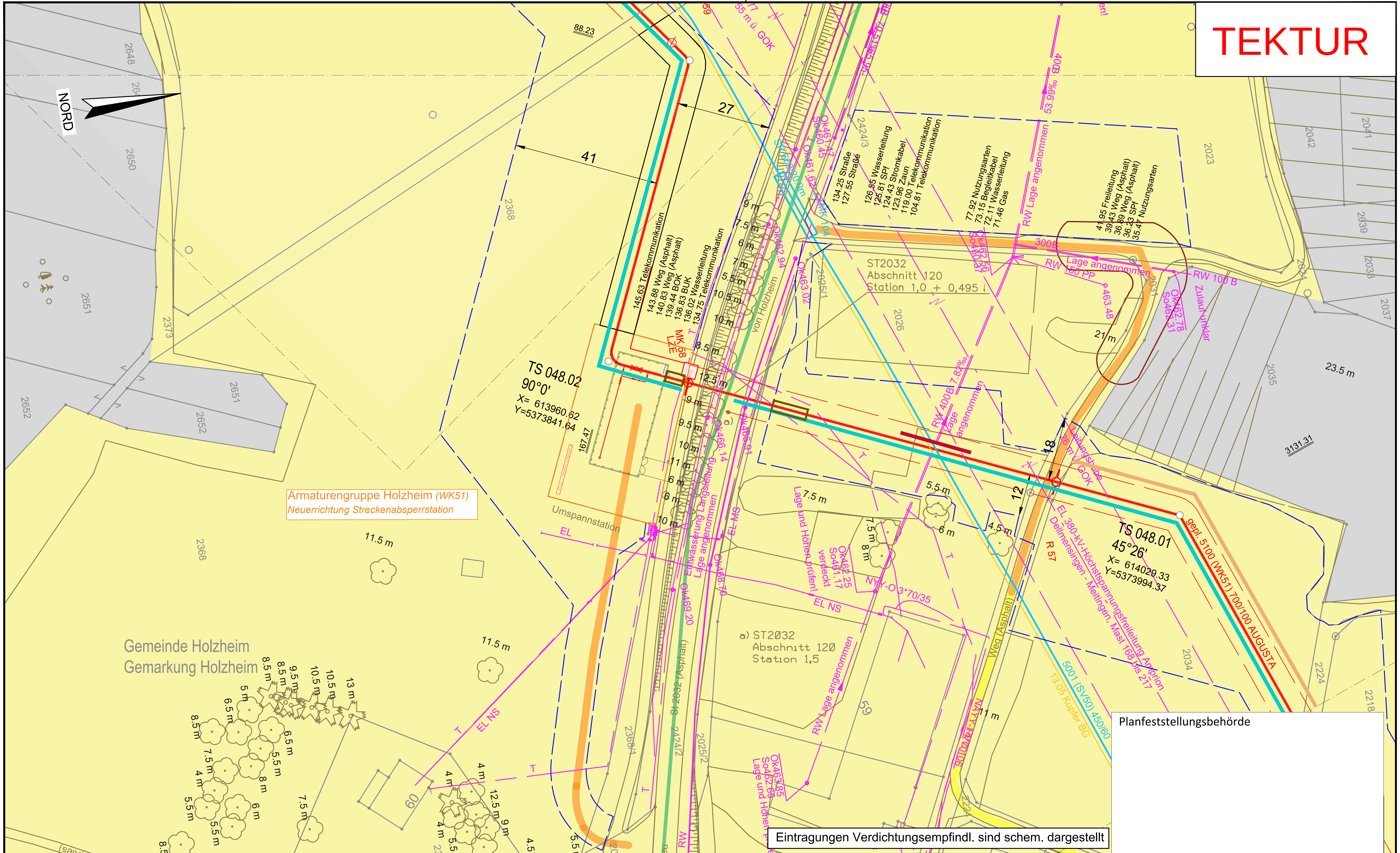

Legende (themenbezogene Auswahl zum vorliegenden Plan; weitere Verwendungen gemäß Symbol-/ Zeichenverzeichnis):

Gemarkung	Gastransportleitung geplant	Schilderpfahl (SPf)
Flurstücks-Grenze	KKS-Anlagen geplant	Schilderpfahl mit Messkontakt (MK)
Topografie	Schutzstreifen (dingliche Sicherung)	Arbeitsstreifen
Fremdleitungen	TS-Punkt mit Nr., Winkel u. Koordinate	
Bestand Gas bayernets	Kilometrierung km 00+00	

0 10 20 30 40 50 Meter

Anschluss-Blatt-Nr.: 49

Anschluss-Blatt-Nr.: 47

DR. SPANG Ingenieurgesellschaft für Bauwesen, Geologie und Umwelttechnik mbH
Rosi-Wolfstein-Straße 6, 58453 Witten
Telefon: 02302 / 9 14 02 - 0

Ingenieurbüro Weishaupt IbW Planung und Bauüberwachung

im Auftrag der bayernets energie transport systeme

Geplante Gastransportleitung AUGUSTA von Wertingen nach Kötz
Planunterlagen zum Planfeststellungsverfahren (PF-V)

Anlage 3: Lageplan mit Verdichtungsempfindl. Bodenschutzkonzept

Plangrundlage: WK5100_GP_TP_TG_241023_Ü+T_WPG		Leitung 5100 (WK51) DN 700 MOP 100 Schutzstreifen 10 m	
Plan Nr.: 42.7852/ 2.3	Gezeichnet: Dri/Bt		
Datum: 30.10.2024	Geprüft: Behr		
Bundesland: Bayern	Regierungsbezirk: Schwaben	Landkreis: Dillingen a.d.Donau	

Rev.	Datum	Änderung		Datum	Name	Format	Maßstab	Revision
			Erstellt	27.04.2023	Döring; Hahn / WPG	DIN A3	1 : 1.000	01
			Geprüft	27.04.2023	Thiele / WPG	Planname		Blatt-Nr.
01	14.11.23	Anpassung Stat.fläche	Freigegeben	27.04.2023	Ambs / bayernets	WK5100_GP_TP_TG		48

© Geobasisdaten: Bayerische Vermessungsverwaltung

E:\Daten\P7800-7899\P7852\6_Geotechnik\Gutachten\Strecke\Geotechnik\Bodenschutz\Planfeststellung\Überarbeitung 2024_Rev03\P7852_Anl.2.3_LP.dwg
Ansichtsfenster : 48

E:\Daten\P7800-7899\P7852\6_Geotechnik\Gutachten\Strecke\Geotechnik\Bodenschutz\Planfeststellung\Überarbeitung 2024_Rev03\P7852_Anl.2.3_LP.dwg
Ansichtsfenster : 48 Ü

NORD

Armaturengruppe Holzheim *(WK51)*
Neuerrichtung Streckenabsperrstation

TS 048.02
90°0'
X= 613960.62
Y=5373841.64

TS 048.01
45°26'
X= 614029.33
Y=5373994.37

ST2032
Abschnitt 120
Station 1,0 + 0,495

a) ST2032
Abschnitt 120
Station 1,5

Gemeinde Holzheim
Gemarkung Holzheim

Umspannstation

Eintragungen Verdichtungsempfindl. sind schem. dargestellt

Planfeststellungsbehörde

BEKO

Legende (themenbezogene Auswahl zum vorliegenden Plan; weitere Verwendungen gemäß Symbol-/ Zeichenverzeichnis):

- Gemarkung
- Flurstücks-Grenze
- Topografie
- Fremdleitungen
- Bestand Gas bayernets
- Gastransportleitung geplant
- KKS-Anlagen geplant
- Schutzstreifen (dingliche Sicherung)
- TS-Punkt mit Nr., Winkel u. Koordinate
- Kilometrierung km 00+00
- Schilderpfahl (SPf)
- Schilderpfahl mit Messkontakt (MK)
- Arbeitsstreifen

0 10 20 30 40 50 Meter

Anschluss-Blatt-Nr.: ##

DR. SPANG Ingenieurgesellschaft für Bauwesen, Geologie und Umwelttechnik mbH
Rosi-Wolfstein-Straße 6, 58453 Witten
DR. SPANG Telefon: 02302 / 9 14 02 - 0

Geplante Gastransportleitung AUGUSTA von Wertingen nach Kötz
Planunterlagen zum Planfeststellungsverfahren (PF-V)

Ingenieurbüro Weishaupt (IbW) Planung und Bauüberwachung
im Auftrag der bayernets

Plangrundlage: WK5100_GP_TP_TG_241023_Ü+T_WPG					
Plan Nr.: 42.7852/ 2.3	Gezeichnet: Dri/Bt	Anlage 3: Lageplan mit Verdichtungsempfindl. Bodenschutzkonzept		Leitung 5100 (WK51) DN 700 MOP 100 Schutzstreifen 10 m	
Datum: 30.10.2024	Geprüft: Behr	Bundesland: Bayern	Regierungsbezirk: Schwaben	Landkreis: Dillingen a.d.Donau	

Rev.	Datum	Änderung		Datum	Name	Format	Maßstab	Revision
			Erstellt	27.04.2023	Döring; Hahn / WPG	DIN A3	1 : 1.000	0
			Geprüft	27.04.2023	Thiele / WPG	Planname		Blatt-Nr.
			Freigegeben	27.04.2023	Ambs / bayernets	WK5100_GP_TP_TG		48_Ü

© Geobasisdaten: Bayerische Vermessungsverwaltung

- ¿berholt -

Anschluss-Blatt-Nr.: ##

E:\Daten\P7800-7899\P7852\6_Geotechnik\Gutachten\Strecke\Geotechnik\Bodenschutz\Planfeststellung\Überarbeitung 2024_Rev03\P7852_Anl.2.3_LP.dwg
Ansichtsfenster : 49

Gemeinde Holzheim
Gemarkung Holzheim

NORD

TS 050.01
0°25'
X= 613624.17
Y=5373690.33

TS 049.01
60°27'
X= 613880.16
Y=5373877.84

km 16+00

Mast 176
Höhe 60 m ü. GOK

Mast 177
Höhe 55 m ü. GO

EL 380-kV-Höchstspannungsfreileitung Amprion
Dellmensingen - Meitingen, Mast 168 bis 217
Leitungshöhe 17 m ü. GOK

gepl. 5100 (WK51) 700/100 AUGUSTA
5001 (SV50) 450/60
13.05 Kupfer BG

Hochsitz

BP 24: hoch

Bogenbach

Weg (unbef.)

Weg (Kies)

RW Lage angenomm

Planfeststellungsbehörde

Eintragungen Verdichtungsempfindl. sind schem. dargestellt

Legende (themenbezogene Auswahl zum vorliegenden Plan; weitere Verwendungen gemäß Symbol-/ Zeichenverzeichnis):

- Gemarkung
- Flurstücks-Grenze
- Topografie
- Fremdleitungen
- Bestand Gas bayernets
- Gastransportleitung geplant
- KKS-Anlagen geplant
- Schutzstreifen (dingliche Sicherung)
- TS-Punkt mit Nr., Winkel u. Koordinate
- Kilometrierung km 00+00
- Schilderpfahl (SPf)
- Schilderpfahl mit Messkontakt (MK)
- Arbeitsstreifen

0 10 20 30 40 50 Meter

Anschluss-Blatt-Nr.: 50

Anschluss-Blatt-Nr.: 48

DR. SPANG Ingenieurgesellschaft für Bauwesen, Geologie und Umwelttechnik mbH
Rosi-Wolfstein-Straße 6, 58453 Witten
Telefon: 02302 / 9 14 02 - 0

Plangrundlage: WK5100_GP_TP_TG_241023_Ü+T_WPG
Plan Nr.: 42.7852/ 2.3 | Gezeichnet: Dri/Bt
Datum: 30.10.2024 | Geprüft: Behr

Geplante Gastransportleitung AUGUSTA von Wertingen nach Kötz
Planunterlagen zum Planfeststellungsverfahren (PF-V)

Anlage 3: Lageplan mit Verdichtungsempfindl. Bodenschutzkonzept

Leitung 5100 (WK51)
DN 700 MOP 100
Schutzstreifen 10 m

Ingenieurbüro Weishaupt
Planung und Bauüberwachung
im Auftrag der bayernets

Bundesland: Bayern | Regierungsbezirk: Schwaben | Landkreis: Dillingen a.d.Donau

Rev.	Datum	Änderung		Datum	Name	Format	Maßstab	Revision
			Erstellt	27.04.2023	Döring; Hahn / WPG	DIN A3	1 : 1.000	0
			Geprüft	27.04.2023	Thiele / WPG	Planname		Blatt-Nr.
			Freigegeben	27.04.2023	Ambs / bayernets	WK5100_GP_TP_TG		49

© Geobasisdaten: Bayerische Vermessungsverwaltung

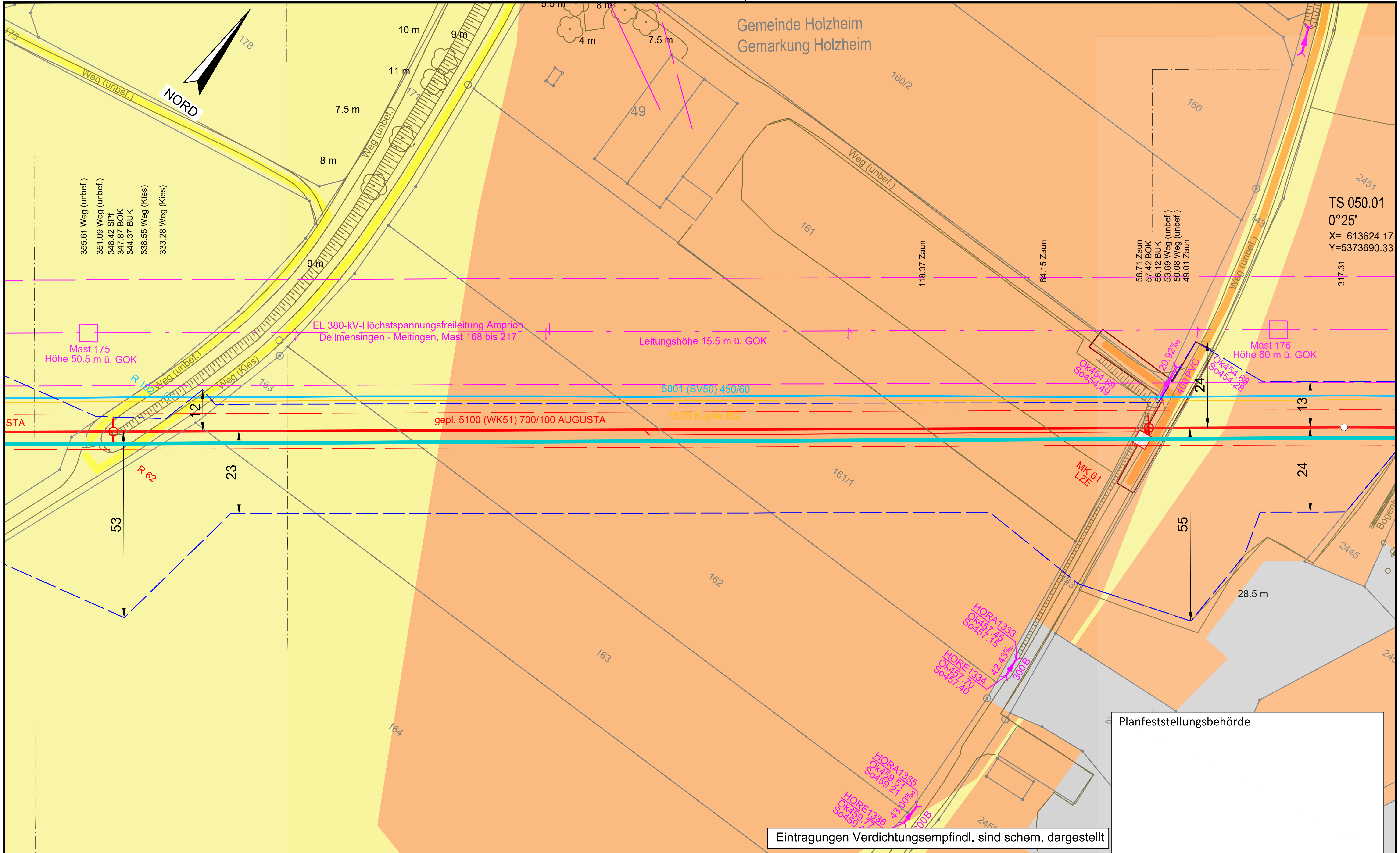

Planfeststellungsbehörde

Legende (themenbezogene Auswahl zum vorliegenden Plan; weitere Verwendungen gemäß Symbol-/ Zeichenverzeichnis):

Gemarkung	Gastransportleitung geplant	Schilderpfahl (SPf)
Flurstücks-Grenze	KKS-Anlagen geplant	Schilderpfahl mit Messkontakt (MK)
Topografie	Schutzstreifen (dingliche Sicherung)	Arbeitsstreifen
Fremdleitungen	TS-Punkt mit Nr., Winkel u. Koordinate	
Bestand Gas bayernets	Kilometrierung km 00+00	

0 10 20 30 40 50 Meter

Anschluss-Blatt-Nr.: 51

DR. SPANG Ingenieurgesellschaft für Bauwesen, Geologie und Umwelttechnik mbH
Rosi-Wolfstein-Straße 6, 58453 Witten
Telefon: 02302 / 9 14 02 - 0

Geplante Gastransportleitung AUGUSTA von Wertingen nach Kötz
Planunterlagen zum Planfeststellungsverfahren (PF-V)

Ingenieurbüro Weishaupt IbW Planung und Bauüberwachung
im Auftrag der bayernets energie transport systeme

Plangrundlage: WK5100_GP_TP_TG_241023_Ü+T_WPG

Anlage 3: Lageplan mit Verdichtungsempfindl. Bodenschutzkonzept

Leitung 5100 (WK51)
DN 700 MOP 100
Schutzstreifen 10 m

Plan Nr.:	42.7852/ 2.3	Gezeichnet:	Dri/Bt
Datum:	30.10.2024	Geprüft:	Behr

Bundesland: Bayern | Regierungsbezirk: Schwaben | Landkreis: Dillingen a.d.Donau

Rev.	Datum	Änderung		Datum	Name	Format	Maßstab	Revision
			Erstellt	27.04.2023	Döring; Hahn / WPG	DIN A3	1 : 1.000	0
			Geprüft	27.04.2023	Thiele / WPG	Planname		Blatt-Nr.
			Freigegeben	27.04.2023	Ambs / bayernets	WK5100_GP_TP_TG_		50

© Geobasisdaten: Bayerische Vermessungsverwaltung

Anschluss-Blatt-Nr.: 49

E:\Daten\P7800-7899\P7852\6_Geotechnik\Gutachten\Strecke\Geotechnik\Bodenschutz\Planfeststellung\Überarbeitung 2024_Rev03\P7852_Anl.2.3_LP.dwg
Ansichtsfenster : 50

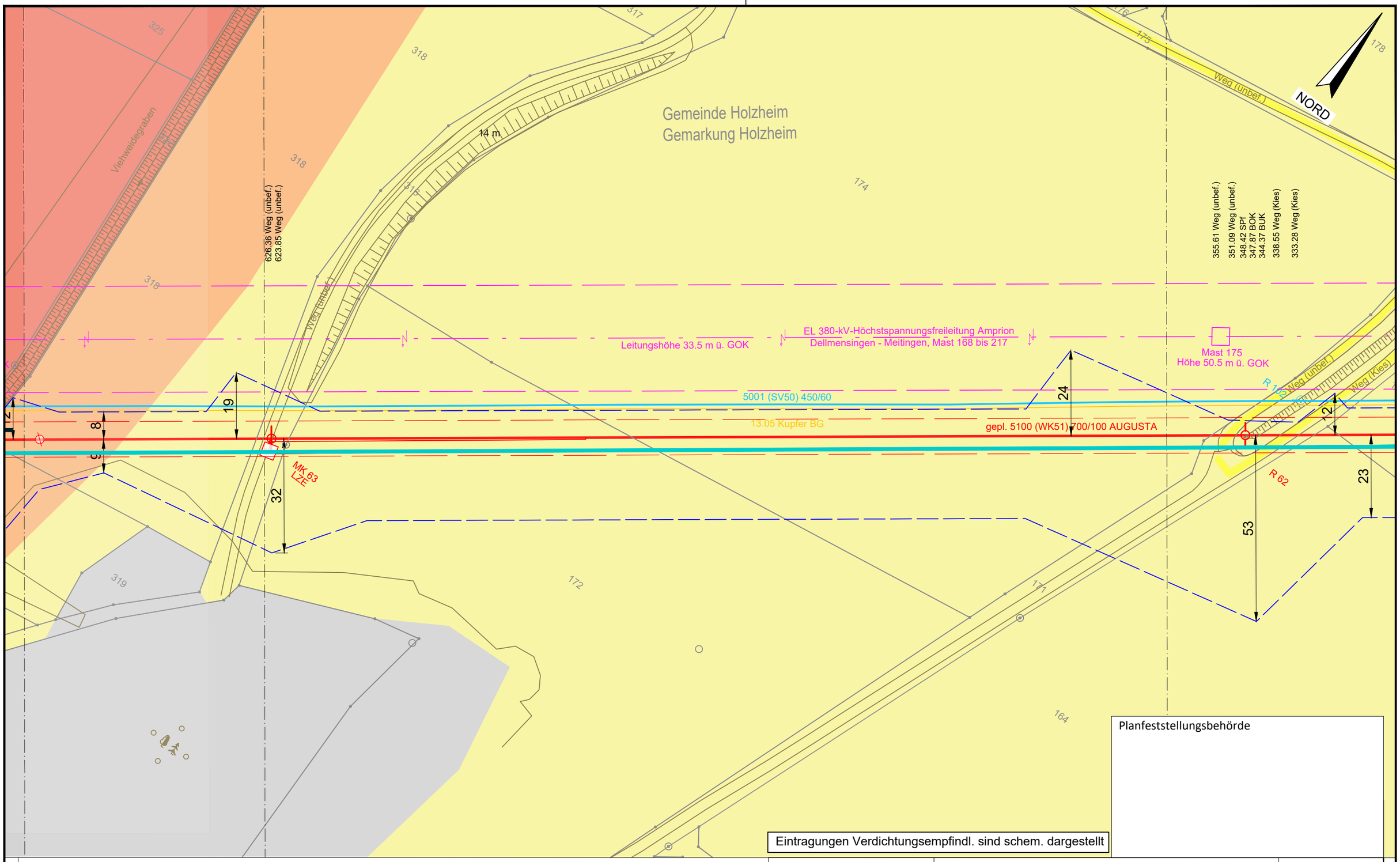

Planfeststellungsbehörde

Eintragungen Verdichtungsempfindl. sind schem. dargestellt

Legende (themenbezogene Auswahl zum vorliegenden Plan; weitere Verwendungen gemäß Symbol-/ Zeichenverzeichnis):

Gemarkung		Gastransportleitung geplant		Schilderpfahl (SPf)	
Flurstücks-Grenze		KKS-Anlagen geplant		Schilderpfahl mit Messkontakt (MK)	
Topografie		Schutzstreifen (dingliche Sicherung)		Arbeitsstreifen	
Fremdleitungen		TS-Punkt mit Nr., Winkel u. Koordinate			
Bestand Gas bayernets		Kilometrierung	km 00+00		

0 10 20 30 40 50 Meter

DR. SPANG Ingenieurgesellschaft für Bauwesen, Geologie und Umwelttechnik mbH
Rosi-Wolfstein-Straße 6, 58453 Witten
Telefon: 02302 / 9 14 02 - 0

Geplante Gastransportleitung AUGUSTA von Wertingen nach Kötz
Planunterlagen zum Planfeststellungsverfahren (PF-V)

Ingenieurbüro Weishaupt IbW Planung und Bauüberwachung
im Auftrag der bayernets energie transport systeme

Plangrundlage: WK5100_GP_TP_TG_241023_Ü+T_WPG

Plan Nr.: 42.7852/ 2.3 | Gezeichnet: Dri/Bt

Datum: 30.10.2024 | Geprüft: Behr

Anlage 3: Lageplan mit Verdichtungsempfindl. Bodenschutzkonzept

Leitung 5100 (WK51)
DN 700 MOP 100
Schutzstreifen 10 m

Bundesland: Bayern | Regierungsbezirk: Schwaben | Landkreis: Dillingen a.d.Donau

Rev.	Datum	Änderung

	Datum	Name	Format	Maßstab	Revision
Erstellt	27.04.2023	Döring; Hahn / WPG	DIN A3	1 : 1.000	0
Geprüft	27.04.2023	Thiele / WPG	Planname		Blatt-Nr.
Freigegeben	27.04.2023	Ambs / bayernets	WK5100_GP_TP_TG_		51

© Geobasisdaten: Bayerische Vermessungsverwaltung

Anschluss-Blatt-Nr.: 52

Anschluss-Blatt-Nr.: 50

E:\Daten\P7800-7899\P7852\6_Geotechnik\Gutachten\Strecke\Geotechnik\Bodenschutz\Planfeststellung\Überarbeitung 2024_Rev03\P7852_Anl.2.3_LP.dwg
Ansichtsfenster : 51

E:\Daten\P7800-7899\P78526_Geotechnik\Gutachten\Strecke\Geotechnik\Bodenschutz\Ansichtsfenster : 52

NORD

Gemeinde Holzheim
Gemarkung Holzheim

7,5 m

Zulauf unklar
100 B
Zulauf unklar
Zulauf unklar
300 B
Ablauf unklar
Weg (Kies)

943.63 SPf
942.32 Weg (unbef.)
937.70 Weg (unbef.)

884.24 SPf
882.73 Weg (Kies)
879.10 Weg (Kies)

831.54 Nutzungsarten

731.73 Nutzungsarten

713.36 SPf
712.89 BOK
709.85 Grabensohle
707.40 BOK

Viehweidegraben

Weg (unbef.)

km 17+00

EL 380-kV-Höchstspannungsfreileitung Amprion
Dellmensingen - Meitingen, Mast 168 bis 217
Leitungshöhe 26 m ü. GOK

Mast 174
Höhe 62 m ü. GOK

Banderder
TE 1
TE 2
MK 161
LZE

5001 (SV50) 450/60
13,05 Kupfer BG
gepl. 5100 (WK51) 700/100 AUGUSTA

11
12
8
9
19
20
43
35

BP 25: sehr hoch

100 PVC
MK 64
LZE
Zulauf unklar
300 B
Verlauf unklar

24 m

Viehweidegraben

Planfeststellungsbehörde

Eintragungen Verdichtungsempfindl. sind schem. dargestellt

Legende (themenbezogene Auswahl zum vorliegenden Plan; weitere Verwendungen gemäß Symbol-/ Zeichenverzeichnis):

- Gemarkung
- Flurstücks-Grenze
- Topografie
- Fremdleitungen
- Bestand Gas bayernets
- Gastransportleitung geplant
- KKS-Anlagen geplant
- Schutzstreifen (dingliche Sicherung)
- TS-Punkt mit Nr., Winkel u. Koordinate
- Kilometrierung km 00+00
- Schilderpfahl (SPf)
- Schilderpfahl mit Messkontakt (MK)
- Arbeitsstreifen

0 10 20 30 40 50 Meter

Anschluss-Blatt-Nr.: 53

DR. SPANG Ingenieurgesellschaft für Bauwesen, Geologie und Umwelttechnik mbH
Rosi-Wolfstein-Straße 6, 58453 Witten
Telefon: 02302 / 9 14 02 - 0

Geplante Gastransportleitung AUGUSTA von Wertingen nach Kötz
Planunterlagen zum Planfeststellungsverfahren (PF-V)

Ingenieurbüro Weishaupt
Planung und Bauüberwachung
im Auftrag der bayernets

Anlage 3: Lageplan mit Verdichtungsempfindl. Bodenschutzkonzept

Leitung 5100 (WK51)
DN 700 MOP 100
Schutzstreifen 10 m

Plangrundlage:	WK5100_GP_TP_TG_241023_Ü+T_WPG				
Plan Nr.:	42.7852/ 2.3	Gezeichnet:	Dri/Bt		
Datum:	30.10.2024	Geprüft:	Behr		
Bundesland: Bayern		Regierungsbezirk: Schwaben		Landkreis: Dillingen a.d.Donau	

Rev.	Datum	Änderung		Datum	Name	Format	Maßstab	Revision
			Erstellt	27.04.2023	Döring; Hahn / WPG	DIN A3	1 : 1.000	0
			Geprüft	27.04.2023	Thiele / WPG	Planname		Blatt-Nr.
			Freigegeben	27.04.2023	Ambs / bayernets	WK5100_GP_TP_TG		52

© Geobasisdaten: Bayerische Vermessungsverwaltung

Anschluss-Blatt-Nr.: 51

E:\Daten\P7800-7899\P7852\6_Geotechnik\Gutachten\Strecke\Geotechnik\Bodenschutz\Ansichtsfenster : 53

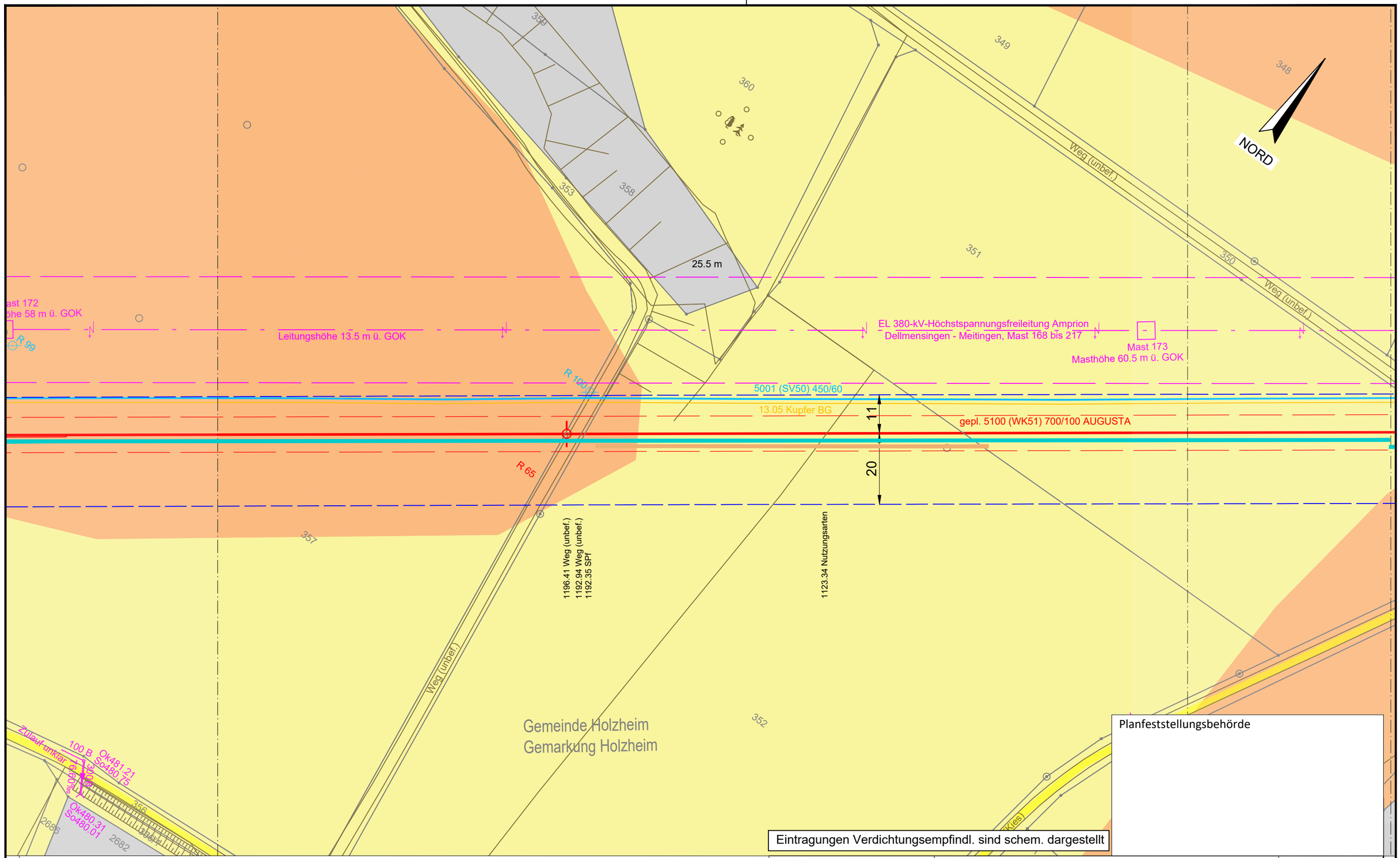

Planfeststellungsbehörde

Eintragungen Verdichtungsempfindl. sind schem. dargestellt

Legende (themenbezogene Auswahl zum vorliegenden Plan; weitere Verwendungen gemäß Symbol-/ Zeichenverzeichnis):

- Gemarkung
- Flurstücks-Grenze
- Topografie
- Fremdleitungen
- Bestand Gas bayernets
- Gastransportleitung geplant
- KKS-Anlagen geplant
- Schutzstreifen (dingliche Sicherung)
- TS-Punkt mit Nr., Winkel u. Koordinate
- Kilometrierung km 00+00
- Schilderpfahl (SPf)
- Schilderpfahl mit Messkontakt (MK)
- Arbeitsstreifen

0 10 20 30 40 50 Meter

Anschluss-Blatt-Nr.: 54

DR. SPANG Ingenieurgesellschaft für Bauwesen, Geologie und Umwelttechnik mbH
Rosi-Wolfstein-Straße 6, 58453 Witten
Telefon: 02302 / 9 14 02 - 0

Geplante Gastransportleitung AUGUSTA von Wertingen nach Kötz
Planunterlagen zum Planfeststellungsverfahren (PF-V)

Ingenieurbüro Weishaupt IbW
Planung und Bauüberwachung
im Auftrag der bayernets

Plangrundlage: WK5100_GP_TP_TG_241023_Ü+T_WPG
Plan Nr.: 42.7852/ 2.3 Gezeichnet: Dri/Bt
Datum: 30.10.2024 Geprüft: Behr

Anlage 3: Lageplan mit Verdichtungsempfindl. Bodenschutzkonzept

Leitung 5100 (WK51)
DN 700 MOP 100
Schutzstreifen 10 m

Bundesland: Bayern | Regierungsbezirk: Schwaben | Landkreis: Dillingen a.d.Donau

Rev.	Datum	Änderung		Datum	Name	Format	Maßstab	Revision
			Erstellt	27.04.2023	Döring; Hahn / WPG	DIN A3	1 : 1.000	0
			Geprüft	27.04.2023	Thiele / WPG	Planname		Blatt-Nr.
			Freigegeben	27.04.2023	Ambs / bayernets	WK5100_GP_TP_TG		53

© Geobasisdaten: Bayerische Vermessungsverwaltung

Anschluss-Blatt-Nr.: 52

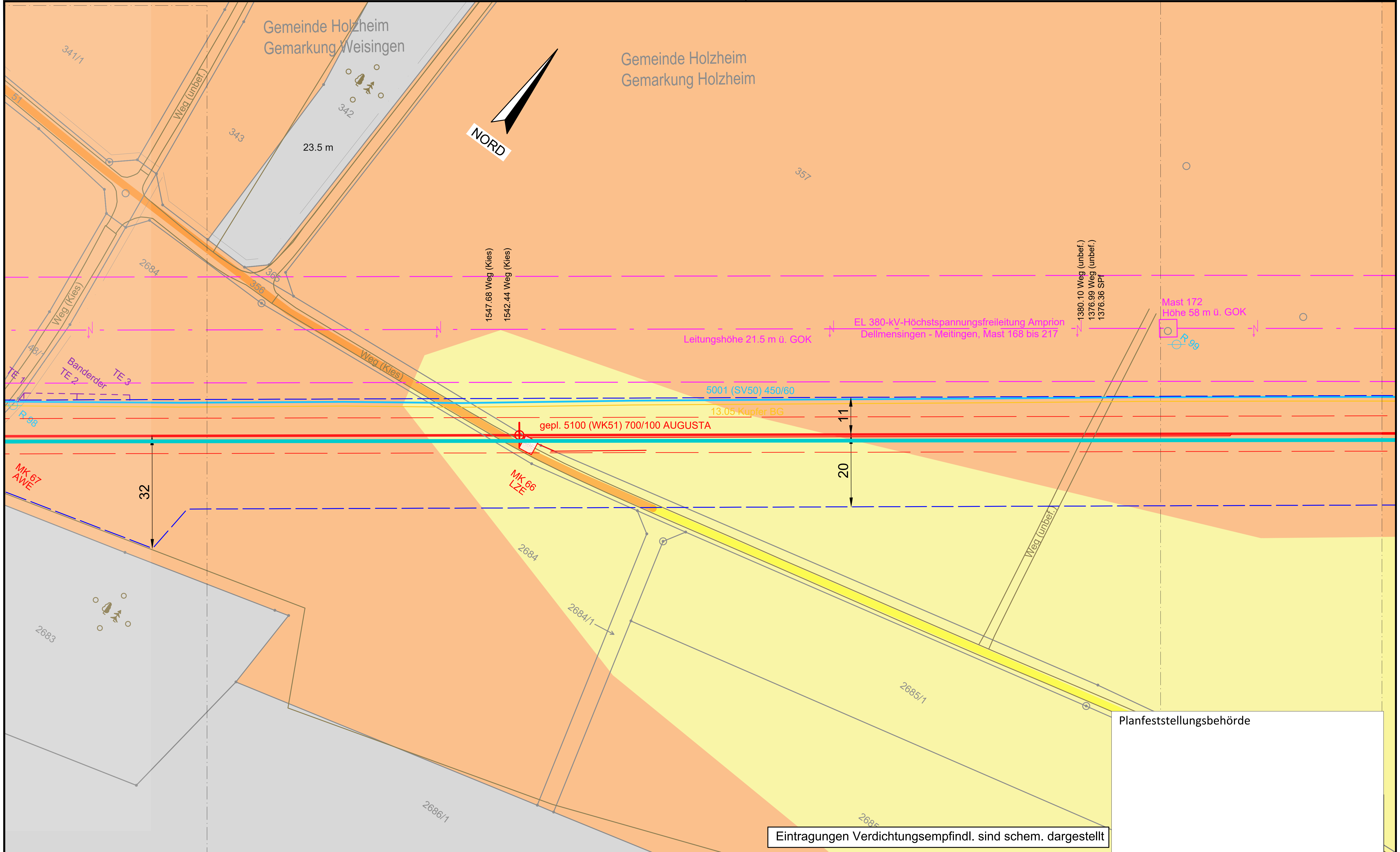

E:\Daten\P7800-7899\P7852\6_Geotechnik\Gutachten\Strecke\Geotechnik\Bodenschutz\Planfeststellung\Überarbeitung 2024_Rev03\P7852_Anl.2.3_LP.dwg
Ansichtsfenster : 54

Anschluss-Blatt-Nr.: 55

Legende (themenbezogene Auswahl zum vorliegenden Plan; weitere Verwendungen gemäß Symbol-/ Zeichenverzeichnis):

Gemarkung	Gastransportleitung geplant	Schilderpfahl (SPf)
Flurstücks-Grenze	KKS-Anlagen geplant	Schilderpfahl mit Messkontakt (MK)
Topografie	Schutzstreifen (dingliche Sicherung)	Arbeitsstreifen
Fremdleitungen	TS-Punkt mit Nr., Winkel u. Koordinate	
Bestand Gas bayernets	Kilometrierung km 00+00	

0 10 20 30 40 50 Meter

DR. SPANG Ingenieurgesellschaft für Bauwesen, Geologie und Umwelttechnik mbH
Rosi-Wolfstein-Straße 6, 58453 Witten
Telefon: 02302 / 9 14 02 - 0

Geplante Gastransportleitung AUGUSTA von Wertingen nach Kötz
Planunterlagen zum Planfeststellungsverfahren (PF-V)

Ingenieurbüro Weishaupt IbW Planung und Bauüberwachung
im Auftrag der bayernets energie transport systeme

Plangrundlage: WK5100_GP_TP_TG_241023_Ü+T_WPG

Anlage 3: Lageplan mit Verdichtungsempfindl. Bodenschutzkonzept

Leitung 5100 (WK51)
DN 700 MOP 100
Schutzstreifen 10 m

Plan Nr.: 42.7852/ 2.3	Gezeichnet: Dri/Bt		
Datum: 30.10.2024	Geprüft: Behr		
Bundesland: Bayern	Regierungsbezirk: Schwaben	Landkreis: Dillingen a.d.Donau	

Rev.	Datum	Änderung		Datum	Name	Format	Maßstab	Revision
			Erstellt	27.04.2023	Döring; Hahn / WPG	DIN A3	1 : 1.000	0
			Geprüft	27.04.2023	Thiele / WPG	Planname		Blatt-Nr.
			Freigegeben	27.04.2023	Ambs / bayernets	WK5100_GP_TP_TG_		54

© Geobasisdaten: Bayerische Vermessungsverwaltung

Anschluss-Blatt-Nr.: 53

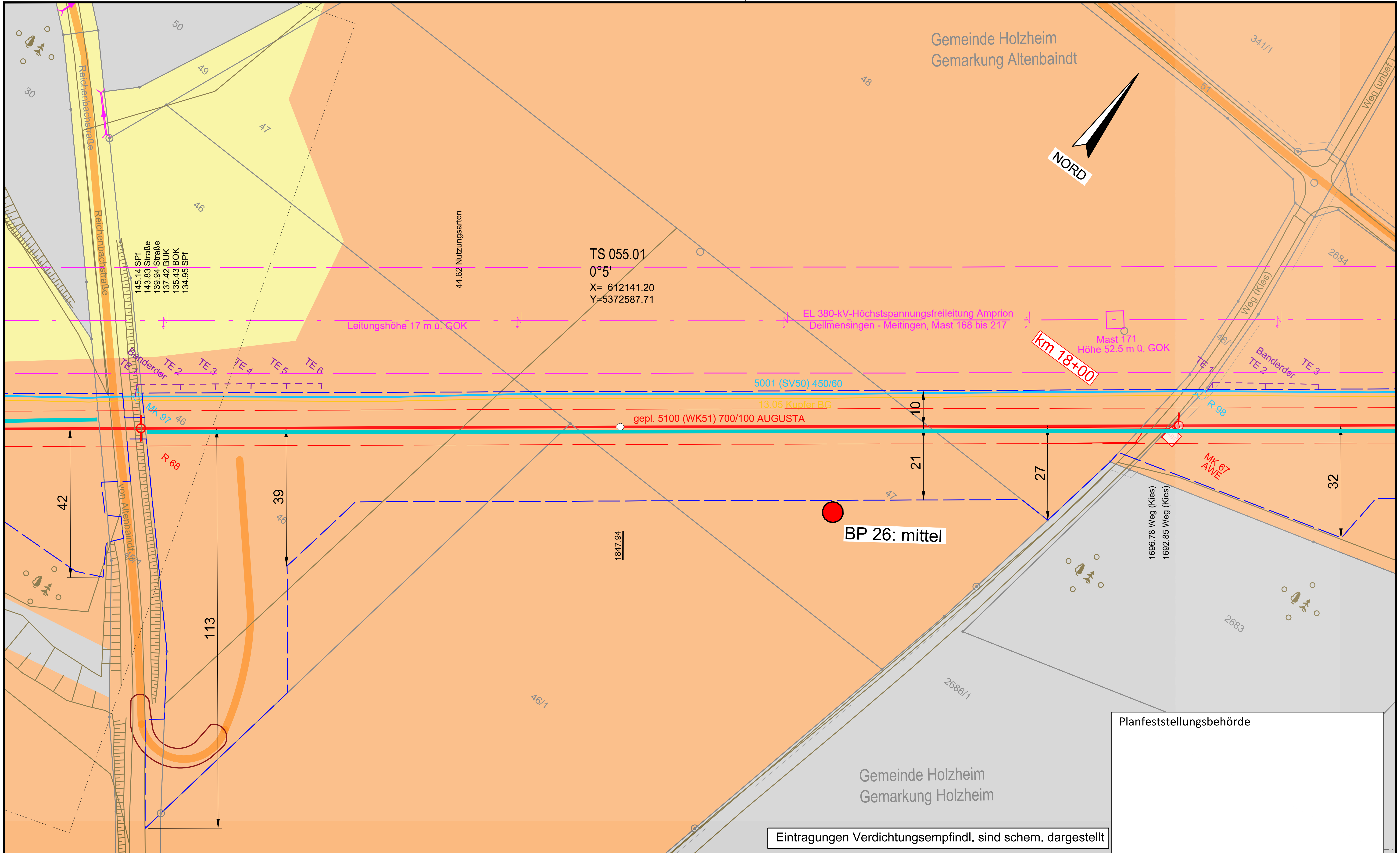

Eintragungen Verdichtungsempfindl. sind schem. dargestellt

Planfeststellungsbehörde

Legende (themenbezogene Auswahl zum vorliegenden Plan; weitere Verwendungen gemäß Symbol-/ Zeichenverzeichnis):

- Gemarkung
- Flurstücks-Grenze
- Topografie
- Fremdleitungen
- Bestand Gas bayernets
- Gastransportleitung geplant
- KKS-Anlagen geplant
- Schutzstreifen (dingliche Sicherung)
- TS-Punkt mit Nr., Winkel u. Koordinate
- Kilometrierung km 00+00
- Schilderpfahl (SPf)
- Schilderpfahl mit Messkontakt (MK)
- Arbeitsstreifen

0 10 20 30 40 50 Meter

DR. SPANG Ingenieurgesellschaft für Bauwesen, Geologie und Umwelttechnik mbH
Rosi-Wolfstein-Straße 6, 58453 Witten
Telefon: 02302 / 9 14 02 - 0

Geplante Gastransportleitung AUGUSTA von Wertingen nach Kötz
Planunterlagen zum Planfeststellungsverfahren (PF-V)

Anlage 3: Lageplan mit Verdichtungsempfindl. Bodenschutzkonzept

Leitung 5100 (WK51)
DN 700 MOP 100
Schutzstreifen 10 m

Ingenieurbüro Weishaupt IbW – im Auftrag der bayernets

Plangrundlage: WK5100_GP_TP_TG_241023_Ü+T_WPG					
Plan Nr.: 42.7852/ 2.3	Gezeichnet: Dri/Bt				
Datum: 30.10.2024	Geprüft: Behr	Bundesland: Bayern	Regierungsbezirk: Schwaben	Landkreis: Dillingen a.d.Donau	
Rev.	Datum	Änderung	Datum	Name	Format / Maßstab / Revision
		Erstellt	27.04.2023	Döring; Hahn / WPG	DIN A3 / 1 : 1.000 / 0
		Geprüft	27.04.2023	Thiele / WPG	Planname / Blatt-Nr.
		Freigegeben	27.04.2023	Ambs / bayernets	WK5100_GP_TP_TG / 55

Anschluss-Blatt-Nr.: 56
Anschluss-Blatt-Nr.: 54

E:\Daten\P7800-7899\P7852\6_Geotechnik\Gutachten\Strecke\Geotechnik\Bodenschutz\Planfeststellung\Überarbeitung 2024_Rev03\P7852_Anl.2.3_LP.dwg
Ansichtsfenster : 55

© Geobasisdaten: Bayerische Vermessungsverwaltung

E:\Daten\P7800-7899\P78516_Geotechnik\Gutachten\Strecke\Geotechnik\Bodenschutz\Planfeststellung\Überarbeitung 2024_Rev03\P7852_Anl.2.3_LP.dwg

Ansichtsfenster : 56

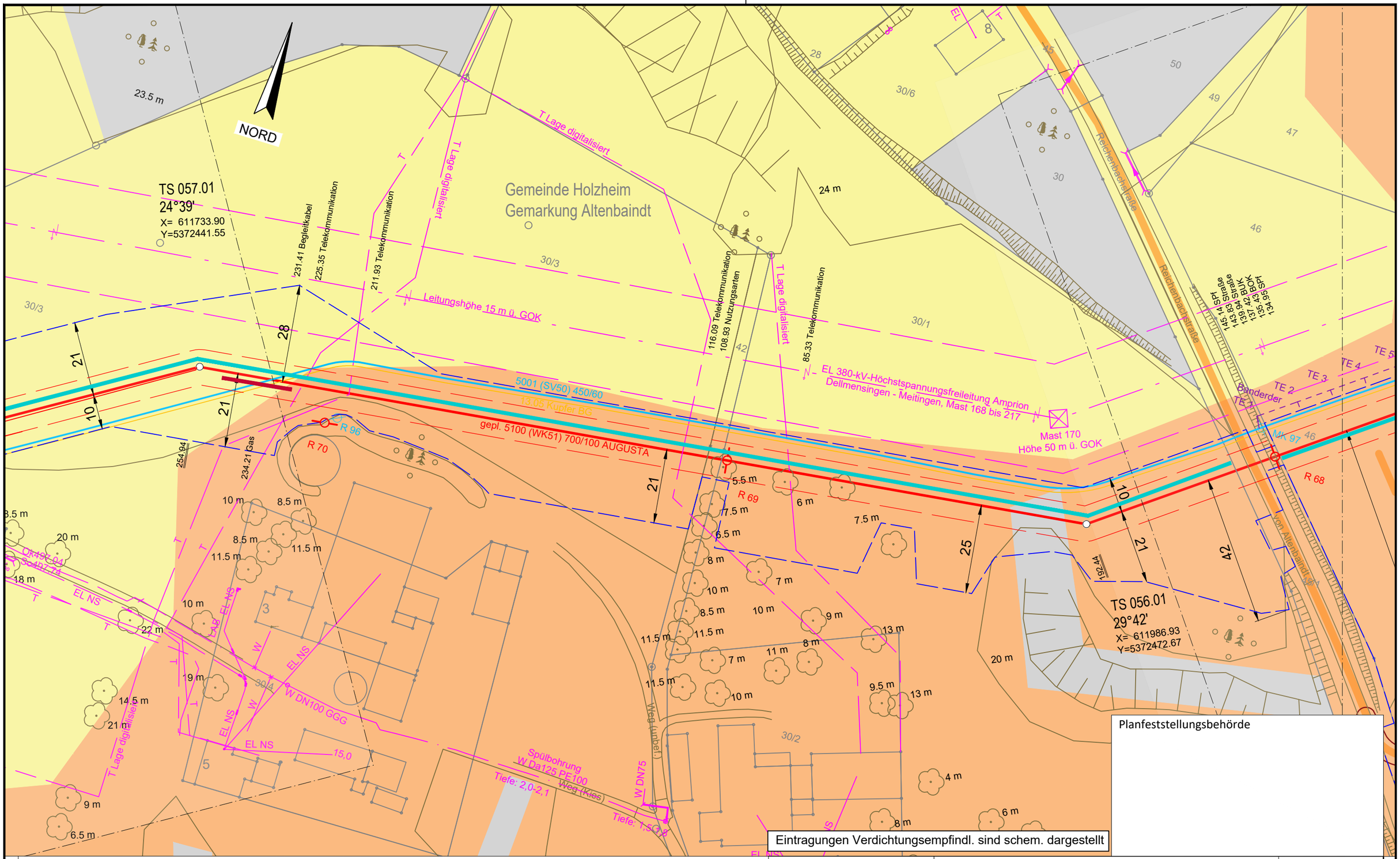

Legende (themenbezogene Auswahl zum vorliegenden Plan; weitere Verwendungen gemäß Symbol-/ Zeichenverzeichnis):

- Gemarkung
- Flurstücks-Grenze
- Topografie
- Fremdleitungen
- Bestand Gas bayernets
- Gastransportleitung geplant
- KKS-Anlagen geplant
- Schutzstreifen (dingliche Sicherung)
- TS-Punkt mit Nr., Winkel u. Koordinate
- Kilometrierung km 00+00
- Schilderpfahl (SPf)
- Schilderpfahl mit Messkontakt (MK)
- Arbeitsstreifen

0 10 20 30 40 50 Meter

Anschluss-Blatt-Nr.: 57

Anschluss-Blatt-Nr.: 55

DR. SPANG Ingenieurgesellschaft für Bauwesen, Geologie und Umwelttechnik mbH
Rosi-Wolfstein-Straße 6, 58453 Witten
Telefon: 02302 / 9 14 02 - 0

Plangrundlage: WK5100_GP_TP_TG_241023_Ü+T_WPG

Plan Nr.: 42.7852/ 2.3 | Gezeichnet: Dri/Bt

Datum: 30.10.2024 | Geprüft: Behr

Rev.	Datum	Änderung

Geplante Gastransportleitung AUGUSTA von Wertingen nach Kötz
Planunterlagen zum Planfeststellungsverfahren (PF-V)

Anlage 3: Lageplan mit Verdichtungsempfindl. Bodenschutzkonzept

Leitung 5100 (WK51)
DN 700 MOP 100
Schutzstreifen 10 m

Ingenieurbüro Weishaupt
Planung und Bauüberwachung
im Auftrag der bayernets

Bundesland: Bayern | Regierungsbezirk: Schwaben | Landkreis: Dillingen a.d.Donau

	Erstellt	Geprüft	Freigegeben
Datum	27.04.2023	27.04.2023	27.04.2023
Name	Döring; Hahn / WPG	Thiele / WPG	Ambs / bayernets

Format: DIN A3 | Maßstab: 1 : 1.000 | Revision: 0

Planname: WK5100_GP_TP_TG | Blatt-Nr.: 56

© Geobasisdaten: Bayerische Vermessungsverwaltung

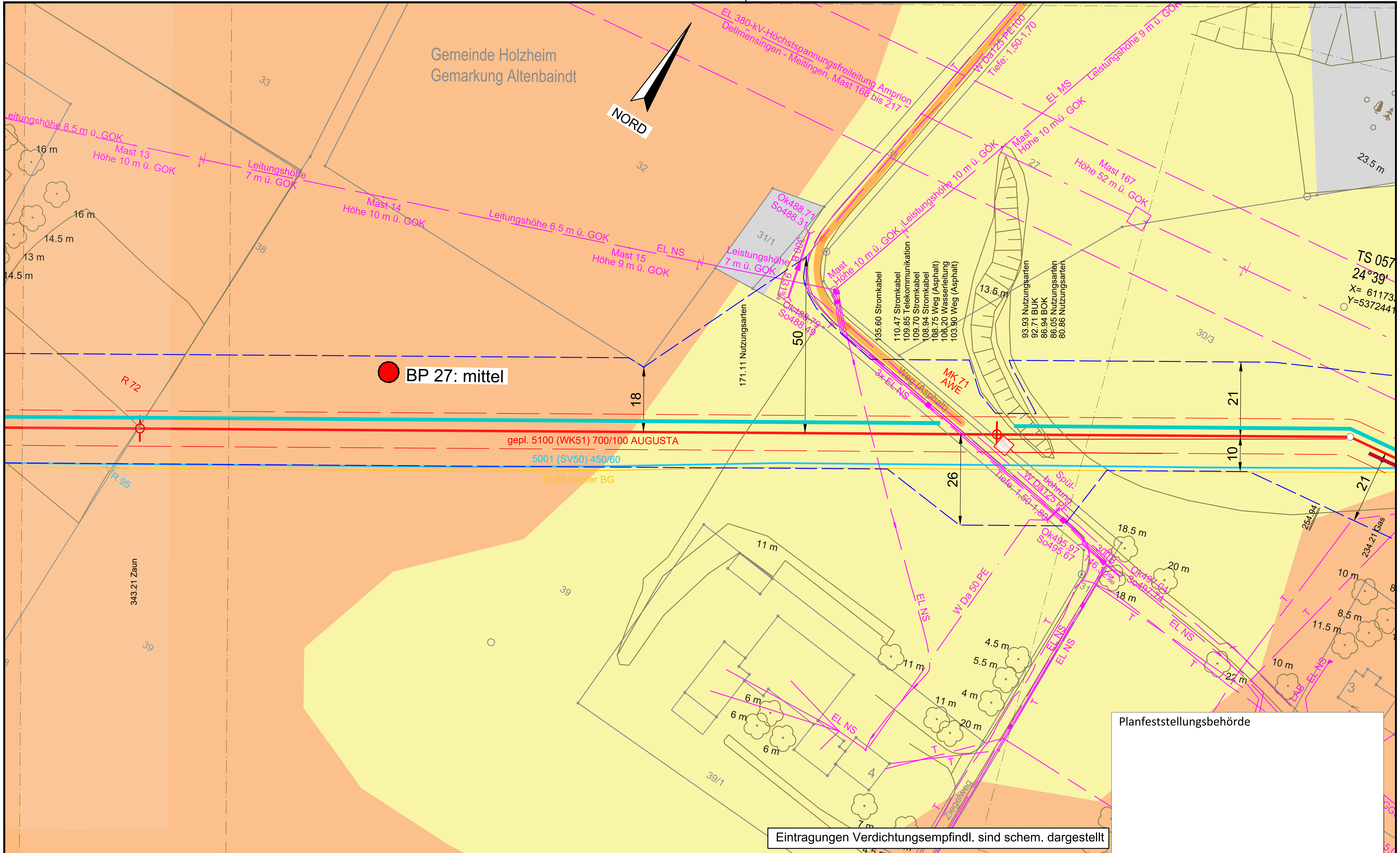

Planfeststellungsbehörde

Legende (themenbezogene Auswahl zum vorliegenden Plan; weitere Verwendungen gemäß Symbol-/ Zeichenverzeichnis):

Gemarkung
Flurstücks-Grenze
Topografie
Fremdleitungen
Bestand Gas bayernets
Gastransportleitung geplant
KKS-Anlagen geplant
Schutzstreifen (dingliche Sicherung)
TS-Punkt mit Nr., Winkel u. Koordinate
Kilometrierung km 00+00
Schilderpfahl (SPf)
Schilderpfahl mit Messkontakt (MK)
Arbeitsstreifen

0 10 20 30 40 50 Meter

Anschluss-Blatt-Nr.: 58

DR. SPANG Ingenieurgesellschaft für Bauwesen, Geologie und Umwelttechnik mbH
Rosi-Wolfstein-Straße 6, 58453 Witten
Telefon: 02302 / 9 14 02 - 0

Geplante Gastransportleitung AUGUSTA von Wertingen nach Kötz
Planunterlagen zum Planfeststellungsverfahren (PF-V)

Ingenieurbüro Weishaupt – Planung und Bauüberwachung
im Auftrag der bayernets energie transport systeme

Plangrundlage: WK5100_GP_TP_TG_241023_Ü+T_WPG

Anlage 3: Lageplan mit Verdichtungsempfindl. Bodenschutzkonzept

Leitung 5100 (WK51)
DN 700 MOP 100
Schutzstreifen 10 m

Plan Nr.: 42.7852/ 2.3	Gezeichnet: Dri/Bt		
Datum: 30.10.2024	Geprüft: Behr		
Bundesland: Bayern	Regierungsbezirk: Schwaben	Landkreis: Dillingen a.d.Donau	

Rev.	Datum	Änderung		Datum	Name	Format	Maßstab	Revision
			Erstellt	27.04.2023	Döring; Hahn / WPG	DIN A3	1 : 1.000	0
			Geprüft	27.04.2023	Thiele / WPG	Planname		Blatt-Nr.
			Freigegeben	27.04.2023	Ambs / bayernets	WK5100_GP_TP_TG_		57

Anschluss-Blatt-Nr.: 56

© Geobasisdaten: Bayerische Vermessungsverwaltung

E:\Daten\P7800-7899\P7852\6_Geotechnik\Gutachten\Strecke\Geotechnik\Bodenschutz\Planfeststellung\Überarbeitung 2024_Rev03\P7852_Anl.2.3_LP.dwg
Ansichtsfenster : 57

E:\Daten\P7800-7899\P7852\6_Geotechnik\Gutachten\Strecke\Geotechnik\Bodenschutz\Planfeststellung\Überarbeitung 2024_Rev03\P7852_Anl.2.3_LP.dwg

Ansichtsfenster : 58

Gemeinde Holzheim
Gemarkung Altenbaindt

NORD

BP 28: sehr hoch

km 19+00

Banderder

MK 73
LZE

gepl. 5100 (WK51) 700/100 AUGUSTA

5001 (SV50) 450/60

13.05 Kupfer BG

21

10

R 72

R 95

TS 058.01
0°0'
X= 611376.32
Y=5372221.00

Mast 12
Höhe 10 m ü. GOK

Mast 13
Höhe 10 m ü. GOK

Leitungshöhe 8,5 m ü. GOK

Leitungshöhe 8 m ü. GOK

Weg (unbef.)

110.28 Weg (unbef.)
107.48 Weg (unbef.)

420.12

392.69 Zaun

343.21 Zaun

Gemeinde Holzheim
Gemarkung Altenbaindt

Planfeststellungsbehörde

Eintragungen Verdichtungsempfindl. sind schem. dargestellt

Legende (themenbezogene Auswahl zum vorliegenden Plan; weitere Verwendungen gemäß Symbol-/ Zeichenverzeichnis):

- Gemarkung
- Flurstücks-Grenze
- Topografie
- Fremdleitungen
- Bestand Gas bayernets
- Gastransportleitung geplant
- KKS-Anlagen geplant
- Schutzstreifen (dingliche Sicherung)
- TS-Punkt mit Nr., Winkel u. Koordinate
- Kilometrierung km 00+00
- Schilderpfahl (SPf)
- Schilderpfahl mit Messkontakt (MK)
- Arbeitsstreifen

0 10 20 30 40 50 Meter

Anschluss-Blatt-Nr.: 59

Anschluss-Blatt-Nr.: 57

DR. SPANG Ingenieurgesellschaft für Bauwesen, Geologie und Umwelttechnik mbH
Rosi-Wolfstein-Straße 6, 58453 Witten
Telefon: 02302 / 9 14 02 - 0

Geplante Gastransportleitung AUGUSTA von Wertingen nach Kötz
Planunterlagen zum Planfeststellungsverfahren (PF-V)

Ingenieurbüro Weishaupt
Planung und Bauüberwachung
im Auftrag der
bayernets

Anlage 3: Lageplan mit Verdichtungsempfindl. Bodenschutzkonzept

Leitung 5100 (WK51)
DN 700 MOP 100
Schutzstreifen 10 m

Plangrundlage: WK5100_GP_TP_TG_241023_Ü+T_WPG					
Plan Nr.: 42.7852/ 2.3	Gezeichnet: Dri/Bt				
Datum: 30.10.2024	Geprüft: Behr	Bundesland: Bayern	Regierungsbezirk: Schwaben	Landkreis: Dillingen a.d.Donau	

Rev.	Datum	Änderung		Datum	Name	Format	Maßstab	Revision
			Erstellt	27.04.2023	Döring; Hahn / WPG	DIN A3	1 : 1.000	0
			Geprüft	27.04.2023	Thiele / WPG	Planname		Blatt-Nr.
			Freigegeben	27.04.2023	Ambs / bayernets	WK5100_GP_TP_TG		58

© Geobasisdaten: Bayerische Vermessungsverwaltung

E:\Daten\P7800-7899\P7852\6_Geotechnik\Gutachten\Strecke\Geotechnik\Bodenschutz\Ansichtsfenster : 59

NORD

Gemeinde Glött
Gemarkung Glött

TS 060.04
0°21'
X= 610880.40
Y=5371915.13

W Lage ungenau

MK 74
AWE

gepl. 5100 (WK51) 700/100 AUGUSTA

Banderder

5001 (SV50) 450/60

13.05 Kupfer BG

MK 94

TE 1 TE 2 TE 3 TE 4 TE 5 TE 6

21

10

28

30

582.66

480.54 Weg (Asphalt)
477.66 Weg (Asphalt)
473.65 Wasserleitung

Weg (Asphalt)

W Lage ungenau

Weg (unbef.)

291.35 Weg (unbef.)
288.80 Weg (unbef.)
287.81 SPf

Gemeinde Holzheim
Gemarkung Altenbaindt

306 308 307 299 301 301/1 302 300 35 37

Planfeststellungsbehörde

Eintragungen Verdichtungsempfindl. sind schem. dargestellt

Anschluss-Blatt-Nr.: 60

Legende (themenbezogene Auswahl zum vorliegenden Plan; weitere Verwendungen gemäß Symbol-/ Zeichenverzeichnis):

- Gemarkung
- Flurstücks-Grenze
- Topografie
- Fremdleitungen
- Bestand Gas bayernets
- Gastransportleitung geplant
- KKS-Anlagen geplant
- Schutzstreifen (dingliche Sicherung)
- TS-Punkt mit Nr., Winkel u. Koordinate
- Kilometrierung km 00+00
- Schilderpfahl (SPf)
- Schilderpfahl mit Messkontakt (MK)
- Arbeitsstreifen

0 10 20 30 40 50 Meter

DR. SPANG Ingenieurgesellschaft für Bauwesen, Geologie und Umwelttechnik mbH
Rosi-Wolfstein-Straße 6, 58453 Witten
Telefon: 02302 / 9 14 02 - 0

Geplante Gastransportleitung AUGUSTA von Wertingen nach Kötz
Planunterlagen zum Planfeststellungsverfahren (PF-V)

Ingenieurbüro Weishaupt
Planung und Bauüberwachung

im Auftrag der bayernets

Plangrundlage: WK5100_GP_TP_TG_241023_Ü+T_WPG
Plan Nr.: 42.7852/ 2.3 | Gezeichnet: Dri/Bt
Datum: 30.10.2024 | Geprüft: Behr

Anlage 3: Lageplan mit Verdichtungsempfindl. Bodenschutzkonzept

Leitung 5100 (WK51)
DN 700 MOP 100
Schutzstreifen 10 m

Bundesland: Bayern | Regierungsbezirk: Schwaben | Landkreis: Dillingen a.d.Donau

Rev.	Datum	Änderung		Datum	Name	Format	Maßstab	Revision
			Erstellt	27.04.2023	Döring; Hahn / WPG	DIN A3	1 : 1.000	0
			Geprüft	27.04.2023	Thiele / WPG	Planname		Blatt-Nr.
			Freigegeben	27.04.2023	Ambs / bayernets	WK5100_GP_TP_TG		59

© Geobasisdaten: Bayerische Vermessungsverwaltung

Anschluss-Blatt-Nr.: 58

E:\Daten\P7800-7899\P785216_Geotechnik\Gutachten\Strecke\Geotechnik\Bodenschutz\Planfeststellung\Überarbeitung 2024_Rev03\P7852_Anl.2.3_LP.dwg
Ansichtsfenster : 60

NORD

Gemeinde Glött
Gemarkung Glött

312
309
Weg (unbef.)
308/1
307
300B
Auslauf verdeckt
Ok482.40
So482.10
MK 75
AWE
21
10
gepl. 5100 (WK51) 700/100 AUGUSTA
5001 (SV50) 450/60
13.05 Kupfer BG
R 93
Weg (unbef.)
155.46 Weg (unbef.)
152.79 Weg (unbef.)
313
309
306
582.66

TS 060.04
0°21'
X= 610880.40
Y=5371915.13

Planfeststellungsbehörde

Eintragungen Verdichtungsempfindl. sind schem. dargestellt

Legende (themenbezogene Auswahl zum vorliegenden Plan; weitere Verwendungen gemäß Symbol-/ Zeichenverzeichnis):

- Gemarkung
- Flurstücks-Grenze
- Topografie
- Fremdleitungen
- Bestand Gas bayernets
- Gastransportleitung geplant
- KKS-Anlagen geplant
- Schutzstreifen (dingliche Sicherung)
- TS-Punkt mit Nr., Winkel u. Koordinate
- Kilometrierung km 00+00
- Schilderpfahl (SPf)
- Schilderpfahl mit Messkontakt (MK)
- Arbeitsstreifen

0 10 20 30 40 50 Meter

Anschluss-Blatt-Nr.: 61

Anschluss-Blatt-Nr.: 59

DR. SPANG Ingenieurgesellschaft für Bauwesen, Geologie und Umwelttechnik mbH
Rosi-Wolfstein-Straße 6, 58453 Witten
Telefon: 02302 / 9 14 02 - 0

Geplante Gastransportleitung AUGUSTA von Wertingen nach Kötz
Planunterlagen zum Planfeststellungsverfahren (PF-V)

Ingenieurbüro Weishaupt
Planung und Bauüberwachung
im Auftrag der bayernets

Plangrundlage: WK5100_GP_TP_TG_241023_Ü+T_WPG
Plan Nr.: 42.7852/ 2.3 | Gezeichnet: Dri/Bt
Datum: 30.10.2024 | Geprüft: Behr

Anlage 3: Lageplan mit Verdichtungsempfindl. Bodenschutzkonzept

Leitung 5100 (WK51)
DN 700 MOP 100
Schutzstreifen 10 m

Bundesland: Bayern | Regierungsbezirk: Schwaben | Landkreis: Dillingen a.d.Donau

Rev.	Datum	Änderung		Datum	Name	Format	Maßstab	Revision
			Erstellt	27.04.2023	Döring; Hahn / WPG	DIN A3	1 : 1.000	0
			Geprüft	27.04.2023	Thiele / WPG	Planname		Blatt-Nr.
			Freigegeben	27.04.2023	Ambs / bayernets	WK5100_GP_TP_TG		60

© Geobasisdaten: Bayerische Vermessungsverwaltung

E:\Daten\P7800-7899\P7852\6_Geotechnik\Gutachten\Strecke\Geotechnik\Bodenschutz\Planfeststellung\Überarbeitung 2024_Rev03\P7852_Anl.2.3_LP.dwg
Ansichtsfenster : 61

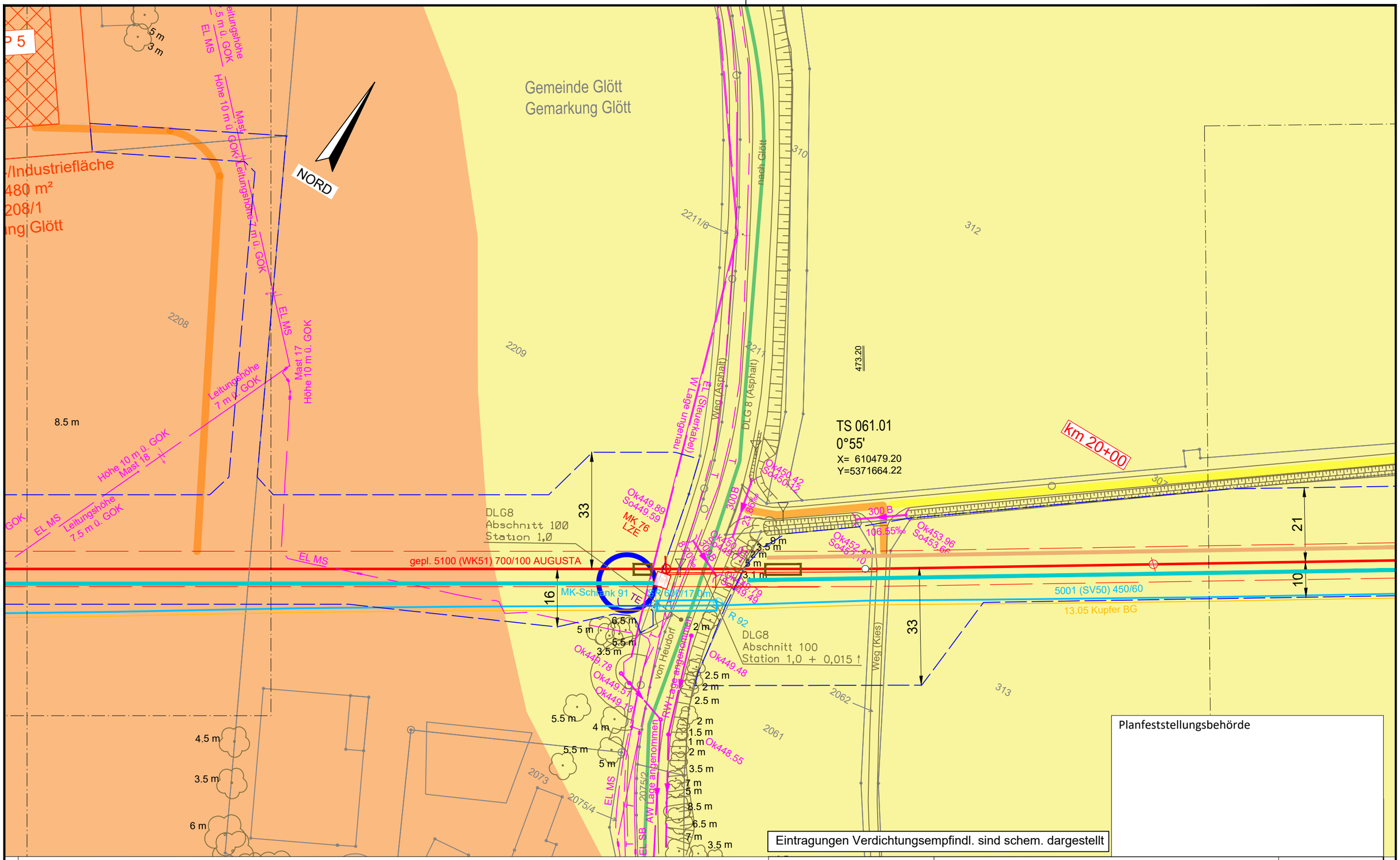

Anschluss-Blatt-Nr.: 62

Legende (themenbezogene Auswahl zum vorliegenden Plan; weitere Verwendungen gemäß Symbol-/ Zeichenverzeichnis):

- Gemarkung
- Flurstücks-Grenze
- Topografie
- Fremdleitungen
- Bestand Gas bayernets
- Gastransportleitung geplant
- KKS-Anlagen geplant
- Schutzstreifen (dingliche Sicherung)
- TS-Punkt mit Nr., Winkel u. Koordinate
- Kilometrierung (km 00+00)
- Schilderpfahl (SPf)
- Schilderpfahl mit Messkontakt (MK)
- Arbeitsstreifen

0 10 20 30 40 50 Meter

DR. SPANG Ingenieurgesellschaft für Bauwesen, Geologie und Umwelttechnik mbH
Rosi-Wolfstein-Straße 6, 58453 Witten
Telefon: 02302 / 9 14 02 - 0

Plangrundlage: WK5100_GP_TP_TG_241023_Ü+T_WPG

Plan Nr.: 42.7852/ 2.3 | Gezeichnet: Dri/Bt

Datum: 30.10.2024 | Geprüft: Behr

Geplante Gastransportleitung AUGUSTA von Wertingen nach Kötz
Planunterlagen zum Planfeststellungsverfahren (PF-V)

Anlage 3: Lageplan mit Verdichtungsempfindl. Bodenschutzkonzept

Leitung 5100 (WK51) DN 700 MOP 100 Schutzstreifen 10 m

Ingenieurbüro Weishaupt (IbW) Planung und Bauüberwachung
im Auftrag der bayernets

Bundesland: Bayern | Regierungsbezirk: Schwaben | Landkreis: Dillingen a.d.Donau

Rev.	Datum	Änderung		Datum	Name	Format	Maßstab	Revision
			Erstellt	27.04.2023	Döring; Hahn / WPG	DIN A3	1 : 1.000	0
			Geprüft	27.04.2023	Thiele / WPG	Planname		Blatt-Nr.
			Freigegeben	27.04.2023	Ambs / bayernets	WK5100_GP_TP_TG		61

© Geobasisdaten: Bayerische Vermessungsverwaltung

Anschluss-Blatt-Nr.: 60

TEKTUR

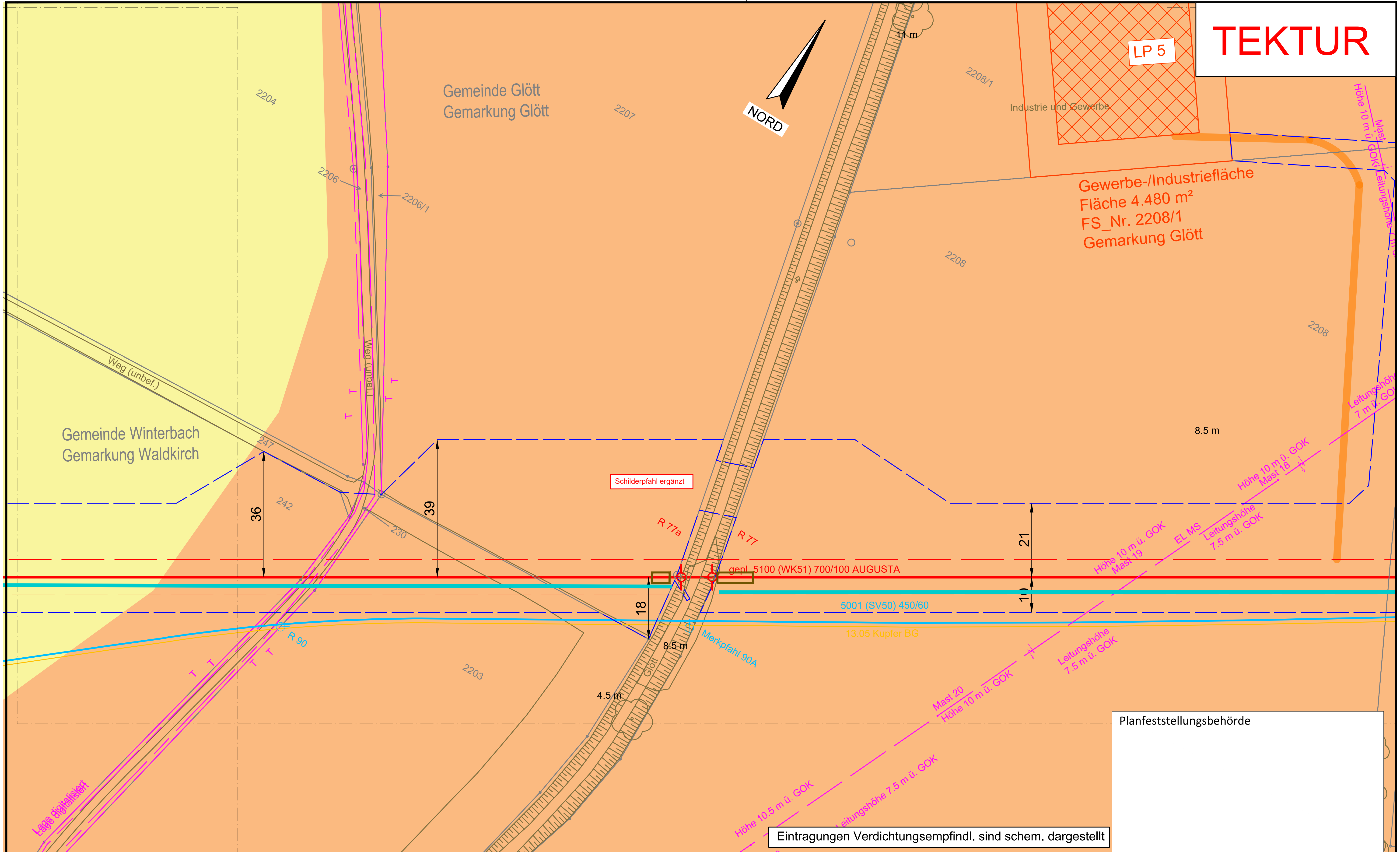

Eintragungen Verdichtungsempfindl. sind schem. dargestellt

Planfeststellungsbehörde

Legende (themenbezogene Auswahl zum vorliegenden Plan; weitere Verwendungen gemäß Symbol-/ Zeichenverzeichnis):

- Gemarkung
- Flurstücks-Grenze
- Topografie
- Fremdleitungen
- Bestand Gas bayernets
- Gastransportleitung geplant
- KKS-Anlagen geplant
- Schutzstreifen (dingliche Sicherung)
- TS-Punkt mit Nr., Winkel u. Koordinate
- Kilometrierung — km 00+00
- Schilderpfahl (SPf)
- Schilderpfahl mit Messkontakt (MK)
- Arbeitsstreifen

0 10 20 30 40 50 Meter

DR. SPANG Ingenieurgesellschaft für Bauwesen, Geologie und Umwelttechnik mbH
Rosi-Wolfstein-Straße 6, 58453 Witten
Telefon: 02302 / 9 14 02 - 0

Geplante Gastransportleitung AUGUSTA von Wertingen nach Kötz
Planunterlagen zum Planfeststellungsverfahren (PF-V)

Ingenieurbüro Weishaupt IbW
Planung und Bauüberwachung
im Auftrag der bayernets energie transport systeme

Plangrundlage: WK5100_GP_TP_TG_241023_Ü+T_WPG

Anlage 3: Lageplan mit Verdichtungsempfindl. Bodenschutzkonzept

Leitung 5100 (WK51)
DN 700 MOP 100
Schutzstreifen 10 m

Plan Nr.:	42.7852/ 2.3	Gezeichnet:	Dri/Bt
Datum:	30.10.2024	Geprüft:	Behr

Bundesland: Bayern | Regierungsbezirk: Schwaben | Landkreis: Dillingen a.d.Donau, Günzburg

Rev.	Datum	Änderung		Datum	Name	Format	Maßstab	Revision
			Erstellt	27.04.2023	Döring; Hahn / WPG	DIN A3	1 : 1.000	1
			Geprüft	27.04.2023	Thiele / WPG	Planname		Blatt-Nr.
01	21.06.24	Erg. Spf	Freigegeben	27.04.2023	Ambs / bayernets	WK5100_GP_TP_TG_TEKTUR_		62

© Geobasisdaten: Bayerische Vermessungsverwaltung

Anschluss-Blatt-Nr.: 63
Anschluss-Blatt-Nr.: 61

E:\Daten\P7800-7899\P7852\6_Geotechnik\Gutachten\Strecke\Geotechnik\Bodenschutz\Planfeststellung\Überarbeitung 2024_Rev03\P7852_Anl.2.3_LP.dwg
Ansichtsfenster : 62

E:\Daten\P7800-7899\P7852\6_Geotechnik\Gutachten\Strecke\Geotechnik\Bodenschutz\Planfeststellung\Überarbeitung 2024_Rev03\P7852_Anl.2.3_LP.dwg
Ansichtsfenster : 62 Ü

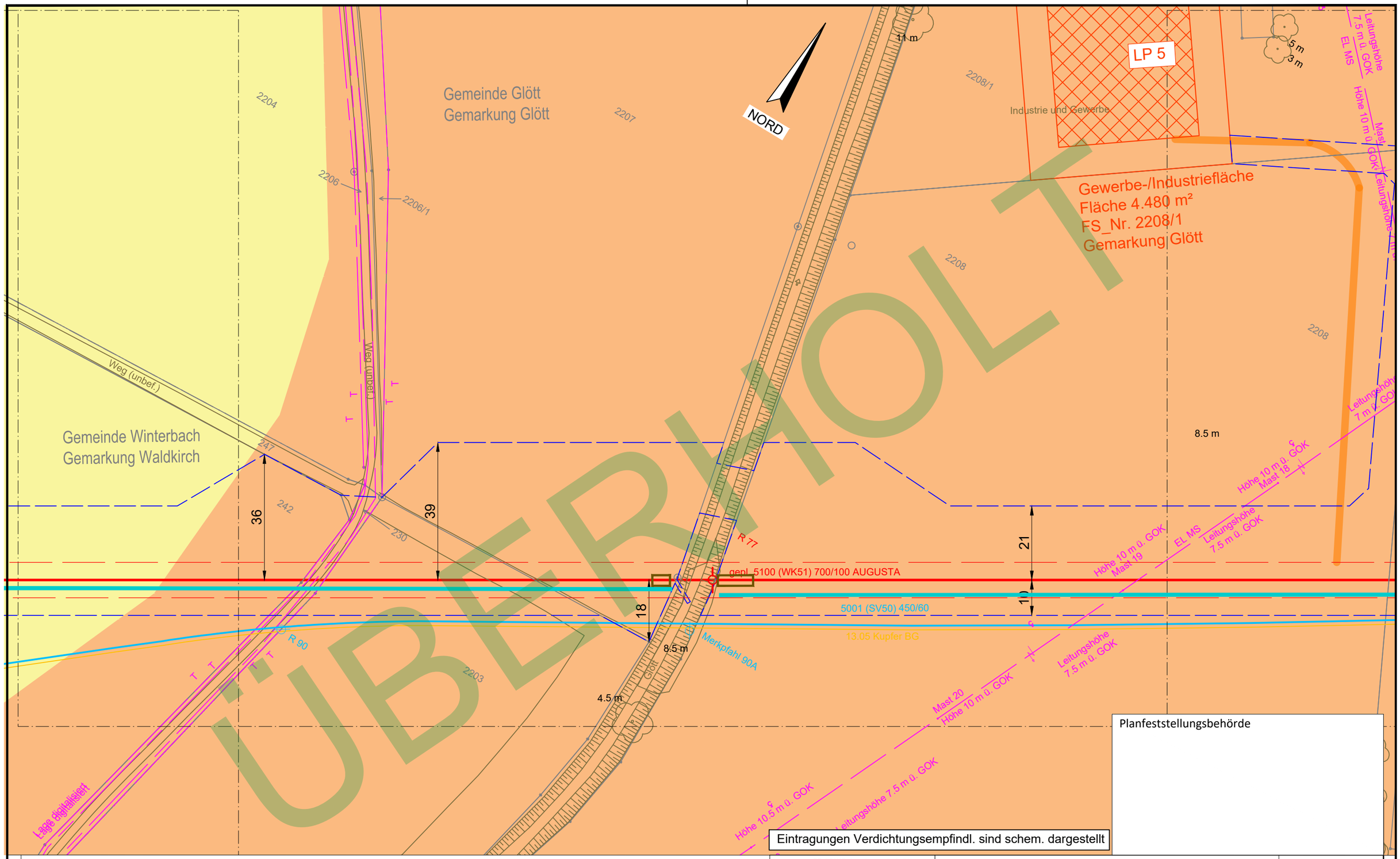

ÜBERHOLT

Planfeststellungsbehörde

Eintragungen Verdichtungsempfindl. sind schem. dargestellt

Legende (themenbezogene Auswahl zum vorliegenden Plan; weitere Verwendungen gemäß Symbol-/ Zeichenverzeichnis):

- Gemarkung
- Flurstücks-Grenze
- Topografie
- Fremdleitungen
- Bestand Gas bayernets
- Gastransportleitung geplant
- KKS-Anlagen geplant
- Schutzstreifen (dingliche Sicherung)
- TS-Punkt mit Nr., Winkel u. Koordinate
- Kilometrierung km 00+00
- Schilderpfahl (SPf)
- Schilderpfahl mit Messkontakt (MK)
- Arbeitsstreifen

0 10 20 30 40 50 Meter

Anschluss-Blatt-Nr.: #

DR. SPANG Ingenieurgesellschaft für Bauwesen, Geologie und Umwelttechnik mbH
Rosi-Wolfstein-Straße 6, 58453 Witten
Telefon: 02302 / 9 14 02 - 0

Geplante Gastransportleitung AUGUSTA von Wertingen nach Kötz
Planunterlagen zum Planfeststellungsverfahren (PF-V)

Ingenieurbüro Weishaupt IbW Planung und Bauüberwachung
im Auftrag der bayernets

Plangrundlage:	WK5100_GP_TP_TG_241023_Ü+T_WPG		
Plan Nr.:	42.7852/ 2.3	Gezeichnet:	Dri/Bt
Datum:	28.04.2023	Geprüft:	Behr

Anlage 3: Lageplan mit Verdichtungsempfindl. Bodenschutzkonzept

Leitung 5100 (WK51)
DN 700 MOP 100
Schutzstreifen 10 m

Bundesland: Bayern | Regierungsbezirk: Schwaben | Landkreis: Dillingen a.d.Donau, Günzburg

Rev.	Datum	Änderung		Datum	Name	Format	Maßstab	Revision
			Erstellt	27.04.2023	Döring; Hahn / WPG	DIN A3	1 : 1.000	0
			Geprüft	27.04.2023	Thiele / WPG	Planname		Blatt-Nr.
			Freigegeben	27.04.2023	Ambs / bayernets	WK5100_GP_TP_TG		62 Ü

© Geobasisdaten: Bayerische Vermessungsverwaltung

- überholt -

Anschluss-Blatt-Nr.: #

E:\Daten\P7800-7899\P7852\6_Geotechnik\Gutachten\Strecke\Geotechnik\Bodenschutz\Planfeststellung\Überarbeitung 2024_Rev03\P7852_Anl.2.3_LP.dwg
Ansichtsfenster : 63

Gemeinde Winterbach
Gemarkung Waldkirch

Gemeinde Glött
Gemarkung Glött

NORD

245
244
243
242
241
240
239
2204
247

895.57 SPf
894.19 Weg (unbef.)
889.09 Weg (unbef.)

Weg (unbef.)

R 78
R 89

BP 29: mittel

gepl. 5100 (WK51) 700/100 AUGUSTA

21
10

5001 (SV50) 450/60
13.05 Kupfer BG

Eintragungen Verdichtungsempfindl. sind schem. dargestellt

Planfeststellungsbehörde

Legende (themenbezogene Auswahl zum vorliegenden Plan; weitere Verwendungen gemäß Symbol-/ Zeichenverzeichnis):

- Gemarkung
- Flurstücks-Grenze
- Topografie
- Fremdleitungen
- Bestand Gas bayernets
- Gastransportleitung geplant
- KKS-Anlagen geplant
- Schutzstreifen (dingliche Sicherung)
- TS-Punkt mit Nr., Winkel u. Koordinate
- Kilometrierung km 00+00
- Schilderpfahl (SPf)
- Schilderpfahl mit Messkontakt (MK)
- Arbeitsstreifen

0 10 20 30 40 50 Meter

Anschluss-Blatt-Nr.: 64

Anschluss-Blatt-Nr.: 62

DR. SPANG Ingenieurgesellschaft für Bauwesen, Geologie und Umwelttechnik mbH
Rosi-Wolfstein-Straße 6, 58453 Witten
Telefon: 02302 / 9 14 02 - 0

Geplante Gastransportleitung AUGUSTA von Wertingen nach Kötz
Planunterlagen zum Planfeststellungsverfahren (PF-V)

Ingenieurbüro Weishaupt
Planung und Bauüberwachung
im Auftrag der bayernets

Plangrundlage: WK5100_GP_TP_TG_241023_Ü+T_WPG

Anlage 3: Lageplan mit Verdichtungsempfindl. Bodenschutzkonzept

Leitung 5100 (WK51)
DN 700 MOP 100
Schutzstreifen 10 m

Plan Nr.:	42.7852/ 2.3	Gezeichnet:	Dri/Bt
Datum:	30.10.2024	Geprüft:	Behr

Bundesland: Bayern | Regierungsbezirk: Schwaben | Landkreis: Dillingen a.d.Donau, Günzburg

Rev.	Datum	Änderung		Datum	Name	Format	Maßstab	Revision
			Erstellt	27.04.2023	Döring; Hahn / WPG	DIN A3	1 : 1.000	0
			Geprüft	27.04.2023	Thiele / WPG	Planname		Blatt-Nr.
			Freigegeben	27.04.2023	Ambs / bayernets	WK5100_GP_TP_TG		63

© Geobasisdaten: Bayerische Vermessungsverwaltung

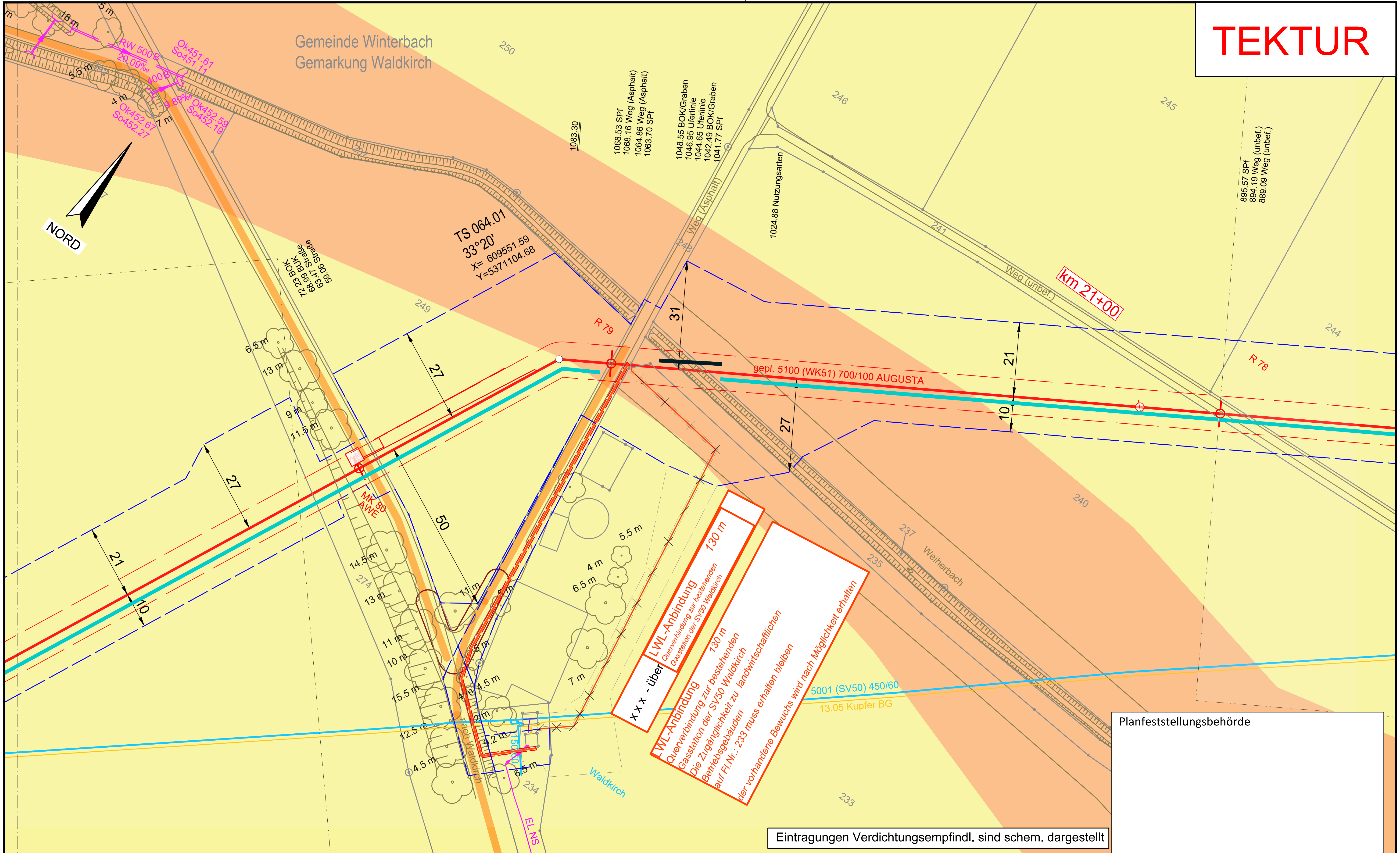

Legende (themenbezogene Auswahl zum vorliegenden Plan; weitere Verwendungen gemäß Symbol-/ Zeichenverzeichnis):

- Gemarkung
- Flurstücks-Grenze
- Topografie
- Fremdleitungen
- Bestand Gas bayernets
- Gastransportleitung geplant
- KKS-Anlagen geplant
- Schutzstreifen (dingliche Sicherung)
- TS-Punkt mit Nr., Winkel u. Koordinate
- Kilometrierung km 00+00
- Schilderpfahl (SPf)
- Schilderpfahl mit Messkontakt (MK)
- Arbeitsstreifen

0 10 20 30 40 50 Meter

Anschluss-Blatt-Nr.: 65

Anschluss-Blatt-Nr.: 63

E:\Daten\P7800-7899\P7852\6_Geotechnik\Gutachten\Strecke\Geotechnik\Bodenschutz\Planfeststellung\Überarbeitung 2024_Rev03\P7852_Anl.2.3_LP.dwg
Ansichtsfenster : 64

DR. SPANG Ingenieurgesellschaft für Bauwesen, Geologie und Umwelttechnik mbH
Rosi-Wolfstein-Straße 6, 58453 Witten
Telefon: 02302 / 9 14 02 - 0

Ingenieurbüro Weishaupt IbW
Planung und Bauüberwachung
im Auftrag der bayernets energie transport systeme

Geplante Gastransportleitung AUGUSTA von Wertingen nach Kötz
Planunterlagen zum Planfeststellungsverfahren (PF-V)

Anlage 3: Lageplan mit Verdichtungsempfindl. Bodenschutzkonzept

Leitung 5100 (WK51)
DN 700 MOP 100
Schutzstreifen 10 m

Plangrundlage: WK5100_GP_TP_TG_241023_Ü+T_WPG
Plan Nr.: 42.7852/ 2.3 Gezeichnet: Dri/Bt
Datum: 30.10.2024 Geprüft: Behr

Bundesland: Bayern | Regierungsbezirk: Schwaben | Landkreis: Dillingen a.d.Donau, Günzburg

Rev.	Datum	Änderung		Datum	Name	Format	Maßstab	Revision
			Erstellt	27.04.2023	Döring; Hahn / WPG	DIN A3	1 : 1.000	01
			Geprüft	27.04.2023	Thiele / WPG	Planname		Blatt-Nr.
01	15.09.23	Verlauf LWL Anbindung	Freigegeben	27.04.2023	Ambs / bayernets	WK5100_GP_TP_TG_TEKTUR_		64

© Geobasisdaten: Bayerische Vermessungsverwaltung

E:\Daten\P7800-7899\P78516_Geotechnik\Gutachten\Strecke\Geotechnik\Bodenschutz\Planfeststellung\Überarbeitung 2024_Rev03\P7852_Anl.2.3_LP.dwg
Ansichtsfenster : 64 Ü

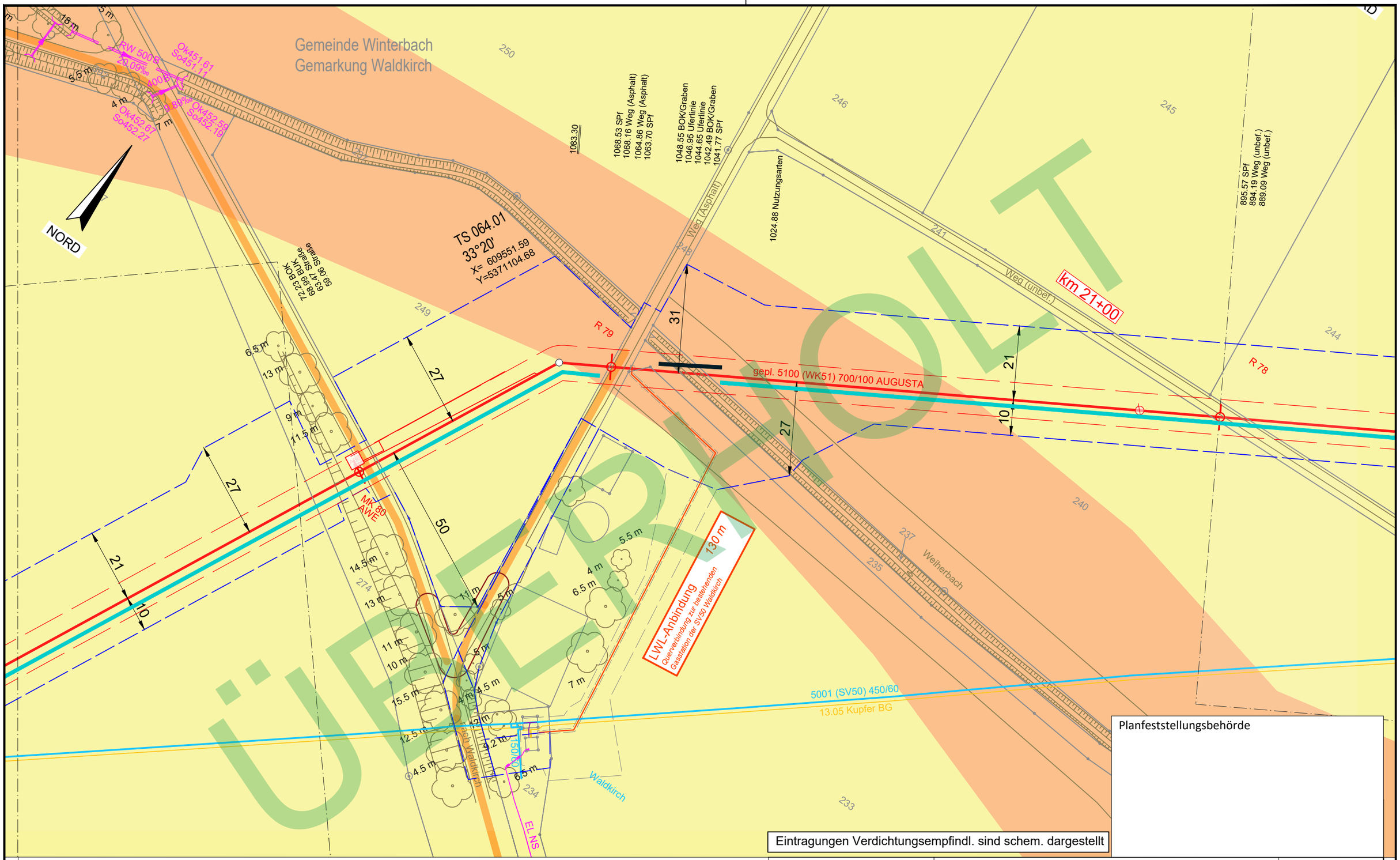

Legende (themenbezogene Auswahl zum vorliegenden Plan; weitere Verwendungen gemäß Symbol-/ Zeichenverzeichnis):

- Gemarkung
- Flurstücks-Grenze
- Topografie
- Fremdleitungen
- Bestand Gas bayernets
- Gastransportleitung geplant
- KKS-Anlagen geplant
- Schutzstreifen (dingliche Sicherung)
- TS-Punkt mit Nr., Winkel u. Koordinate
- Kilometrierung km 00+00
- Schilderpfahl (SPf)
- Schilderpfahl mit Messkontakt (MK)
- Arbeitsstreifen

0 10 20 30 40 50 Meter

Anschluss-Blatt-Nr.: #

DR. SPANG Ingenieurgesellschaft für Bauwesen, Geologie und Umwelttechnik mbH
Rosi-Wolfstein-Straße 6, 58453 Witten
Telefon: 02302 / 9 14 02 - 0

Geplante Gastransportleitung AUGUSTA von Wertingen nach Kötz
Planunterlagen zum Planfeststellungsverfahren (PF-V)

Ingenieurbüro Weishaupt IbW
Planung und Bauüberwachung
im Auftrag der bayernets

Plangrundlage: WK5100_GP_TP_TG_241023_Ü+T_WPG
Plan Nr.: 42.7852/ 2.3 | Gezeichnet: Dri/Bt
Datum: 28.04.2023 | Geprüft: Behr

Anlage 3: Lageplan mit Verdichtungsempfindl. Bodenschutzkonzept

Leitung 5100 (WK51)
DN 700 MOP 100
Schutzstreifen 10 m

Bundesland: Bayern | Regierungsbezirk: Schwaben | Landkreis: Dillingen a.d.Donau, Günzburg

Rev.	Datum	Änderung		Name	Datum	Format	Maßstab	Revision
			Erstellt	Döring; Hahn / WPG	27.04.2023	DIN A3	1 : 1.000	0
			Geprüft	Thiele / WPG	27.04.2023	Planname		Blatt-Nr.
			Freigegeben	Ambs / bayernets	27.04.2023	WK5100_GP_TP_TG		64 Ü

© Geobasisdaten: Bayerische Vermessungsverwaltung

- überholt -

Anschluss-Blatt-Nr.: #

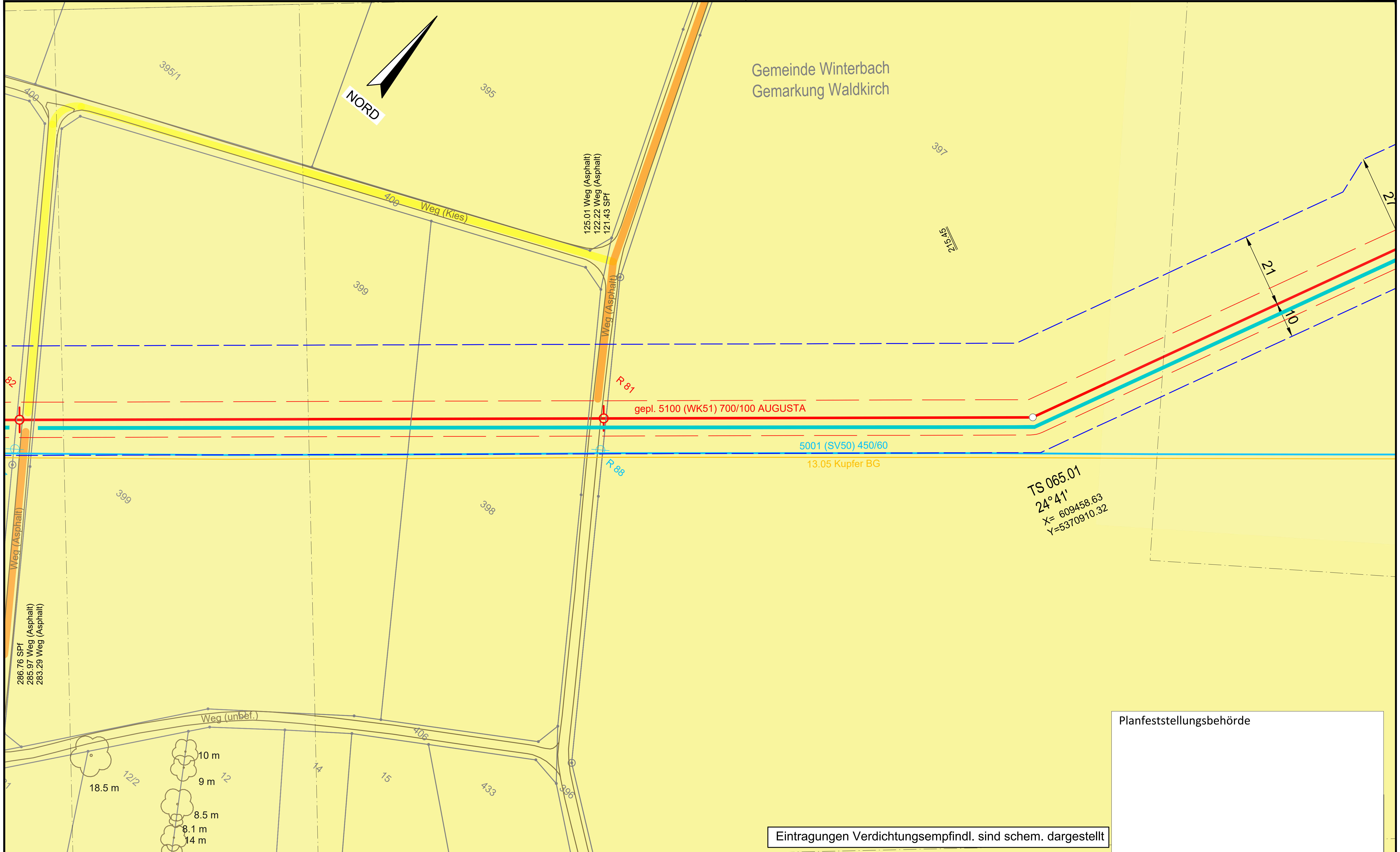

Legende (themenbezogene Auswahl zum vorliegenden Plan; weitere Verwendungen gemäß Symbol-/ Zeichenverzeichnis):

Gemarkung	Gastransportleitung geplant	Schilderpfahl (SPf)
Flurstücks-Grenze	KKS-Anlagen geplant	Schilderpfahl mit Messkontakt (MK)
Topografie	Schutzstreifen (dingliche Sicherung)	Arbeitsstreifen
Fremdleitungen	TS-Punkt mit Nr., Winkel u. Koordinate	
Bestand Gas bayernets	Kilometrierung km 00+00	

0 10 20 30 40 50 Meter

Anschluss-Blatt-Nr.: 66

DR. SPANG Ingenieurgesellschaft für Bauwesen, Geologie und Umwelttechnik mbH
Rosi-Wolfstein-Straße 6, 58453 Witten
Telefon: 02302 / 9 14 02 - 0

Geplante Gastransportleitung AUGUSTA von Wertingen nach Kötz
Planunterlagen zum Planfeststellungsverfahren (PF-V)

Ingenieurbüro Weishaupt IbW
Planung und Bauüberwachung
im Auftrag der bayernets energie transport systeme

Plangrundlage: WK5100_GP_TP_TG_241023_Ü+T_WPG
Plan Nr.: 42.7852/ 2.3 Gezeichnet: Dri/Bt
Datum: 30.10.2024 Geprüft: Behr

Anlage 3: Lageplan mit Verdichtungsempfindl. Bodenschutzkonzept

Leitung 5100 (WK51)
DN 700 MOP 100
Schutzstreifen 10 m

Bundesland: Bayern | Regierungsbezirk: Schwaben | Landkreis: Günzburg

Rev.	Datum	Änderung		Datum	Name	Format	Maßstab	Revision
			Erstellt	27.04.2023	Döring; Hahn / WPG	DIN A3	1 : 1.000	0
			Geprüft	27.04.2023	Thiele / WPG	Planname		Blatt-Nr.
			Freigegeben	27.04.2023	Ambs / bayernets	WK5100_GP_TP_TG		65

Anschluss-Blatt-Nr.: 64

© Geobasisdaten: Bayerische Vermessungsverwaltung

E:\Daten\P7800-7899\P7852\6_Geotechnik\Gutachten\Strecke\Geotechnik\Bodenschutz\Planfeststellung\Überarbeitung 2024_Rev03\P7852_Anl.2.3_LP.dwg
Ansichtsfenster : 65

E:\Daten\P7800-7899\P7852\6_Geotechnik\Gutachten\Strecke\Geotechnik\Bodenschutz\Planfeststellung\Überarbeitung 2024_Rev03\P7852_Anl.2.3_LP.dwg
Ansichtsfenster : 66

Gemeinde Winterbach
Gemarkung Waldkirch

NORD

16 m
6 m
22 m

21
10
21
10

gepl. 5100 (WK51) 700/100 AUGUSTA
5001 (SV50) 450/60
13.05 Kupfer BG

R 82
R 87

528.07 BUK
526.83 BOK

487.94 Nutzungsarten
486.93 BUK
485.25 Nutzungsarten
483.80 BOK

286.76 SPf
285.97 Weg (Asphalt)
283.29 Weg (Asphalt)

Weg (unbef.)
Weg (Asphalt)

403
404
402
401
400
395/1
399
407
406
3
5
429
430
430/1
431

Planfeststellungsbehörde

Eintragungen Verdichtungsempfindl. sind schem. dargestellt

Legende (themenbezogene Auswahl zum vorliegenden Plan; weitere Verwendungen gemäß Symbol-/ Zeichenverzeichnis):

- Gemarkung
- Flurstücks-Grenze
- Topografie
- Fremdleitungen
- Bestand Gas bayernets
- Gastransportleitung geplant
- KKS-Anlagen geplant
- Schutzstreifen (dingliche Sicherung)
- TS-Punkt mit Nr., Winkel u. Koordinate
- Kilometrierung km 00+00
- Schilderpfahl (SPf)
- Schilderpfahl mit Messkontakt (MK)
- Arbeitsstreifen

0 10 20 30 40 50 Meter

Anschluss-Blatt-Nr.: 67

DR. SPANG Ingenieurgesellschaft für Bauwesen, Geologie und Umwelttechnik mbH
Rosi-Wolfstein-Straße 6, 58453 Witten
Telefon: 02302 / 9 14 02 - 0

Geplante Gastransportleitung AUGUSTA von Wertingen nach Kötz
Planunterlagen zum Planfeststellungsverfahren (PF-V)

Ingenieurbüro Weishaupt
Planung und Bauüberwachung
im Auftrag der bayernets

Plangrundlage: WK5100_GP_TP_TG_241023_Ü+T_WPG

Anlage 3: Lageplan mit Verdichtungsempfindl. Bodenschutzkonzept

Leitung 5100 (WK51)
DN 700 MOP 100
Schutzstreifen 10 m

Plan Nr.:	42.7852/ 2.3	Gezeichnet:	Dri/Bt
Datum:	30.10.2024	Geprüft:	Behr

Bundesland: Bayern | Regierungsbezirk: Schwaben | Landkreis:

Rev.	Datum	Änderung

	Datum	Name	Format	Maßstab	Revision
Erstellt	27.04.2023	Döring; Hahn / WPG	DIN A3	1 : 1.000	0
Geprüft	27.04.2023	Thiele / WPG	Planname		Blatt-Nr.
Freigegeben	27.04.2023	Ambs / bayernets	WK5100_GP_TP_TG		66

© Geobasisdaten: Bayerische Vermessungsverwaltung

Anschluss-Blatt-Nr.: 65

E:\Daten\P7800-7899\P7852\6_Geotechnik\Gutachten\Strecke\Geotechnik\Bodenschutz\Planfeststellung\Überarbeitung 2024_Rev03\P7852_Anl.2.3_LP.dwg
Ansichtsfenster : 67

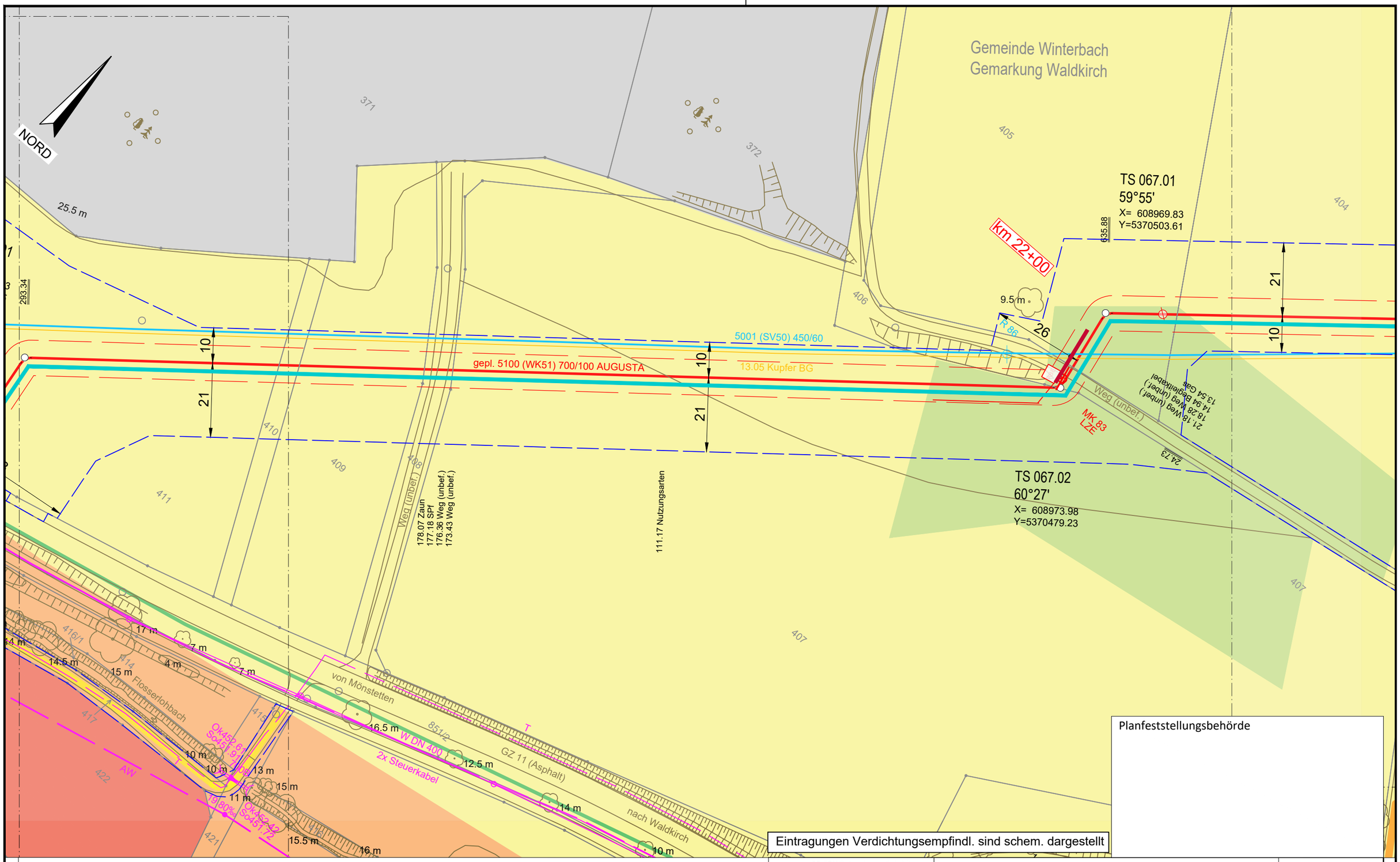

Legende (themenbezogene Auswahl zum vorliegenden Plan; weitere Verwendungen gemäß Symbol-/ Zeichenverzeichnis):

- Gemarkung
- Flurstücks-Grenze
- Topografie
- Fremdleitungen
- Bestand Gas bayernets
- Gastransportleitung geplant
- KKS-Anlagen geplant
- Schutzstreifen (dingliche Sicherung)
- TS-Punkt mit Nr., Winkel u. Koordinate
- Kilometrierung km 00+00
- Schilderpfahl (SPf)
- Schilderpfahl mit Messkontakt (MK)
- Arbeitsstreifen

0 10 20 30 40 50 Meter

Anschluss-Blatt-Nr.: 68

Anschluss-Blatt-Nr.: 66

DR. SPANG Ingenieurgesellschaft für Bauwesen, Geologie und Umwelttechnik mbH
Rosi-Wolfstein-Straße 6, 58453 Witten
Telefon: 02302 / 9 14 02 - 0

Geplante Gastransportleitung AUGUSTA von Wertingen nach Kötz
Planunterlagen zum Planfeststellungsverfahren (PF-V)

Ingenieurbüro Weishaupt IbW
Planung und Bauüberwachung
im Auftrag der bayernets

Plangrundlage: WK5100_GP_TP_TG_241023_Ü+T_WPG
Plan Nr.: 42.7852/ 2.3 | Gezeichnet: Dri/Bt
Datum: 30.10.2024 | Geprüft: Behr

Anlage 3: Lageplan mit Verdichtungsempfindl. Bodenschutzkonzept

Leitung 5100 (WK51)
DN 700 MOP 100
Schutzstreifen 10 m

Bundesland: Bayern | Regierungsbezirk: Schwaben | Landkreis: Günzburg

Rev.	Datum	Änderung		Datum	Name	Format	Maßstab	Revision
			Erstellt	27.04.2023	Döring; Hahn / WPG	DIN A3	1 : 1.000	0
			Geprüft	27.04.2023	Thiele / WPG	Planname		Blatt-Nr.
			Freigegeben	27.04.2023	Ambs / bayernets	WK5100_GP_TP_TG		67

© Geobasisdaten: Bayerische Vermessungsverwaltung

E:\Daten\P7800-7899\P7852\6_Geotechnik\Gutachten\Strecke\Geotechnik\Bodenschutz\Planfeststellung\Überarbeitung 2024_Rev03\P7852_Anl.2.3_LP.dwg
Ansichtsfenster : 68

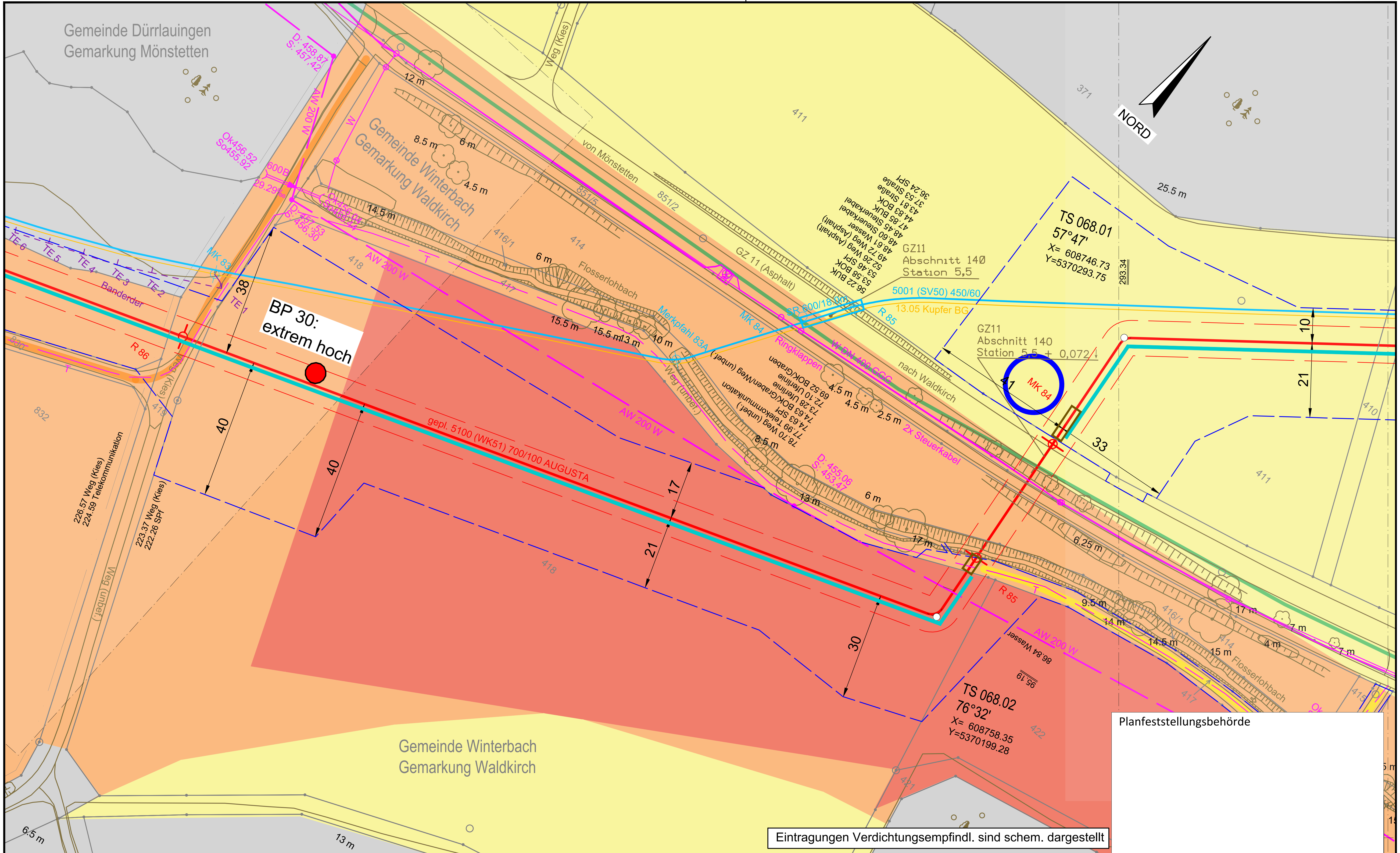

Legende (themenbezogene Auswahl zum vorliegenden Plan; weitere Verwendungen gemäß Symbol-/ Zeichenverzeichnis):

- Gemarkung
- Flurstücks-Grenze
- Topografie
- Fremdleitungen
- Bestand Gas bayernets
- Gastransportleitung geplant
- KKS-Anlagen geplant
- Schutzstreifen (dingliche Sicherung)
- TS-Punkt mit Nr., Winkel u. Koordinate
- Kilometrierung km 00+00
- Schilderpfahl (SPf)
- Schilderpfahl mit Messkontakt (MK)
- Arbeitsstreifen

0 10 20 30 40 50 Meter

Anschluss-Blatt-Nr.: 69

Anschluss-Blatt-Nr.: 67

DR. SPANG Ingenieurgesellschaft für Bauwesen, Geologie und Umwelttechnik mbH
Rosi-Wolfstein-Straße 6, 58453 Witten
Telefon: 02302 / 9 14 02 - 0

Geplante Gastransportleitung AUGUSTA von Wertingen nach Kötz
Planunterlagen zum Planfeststellungsverfahren (PF-V)

Ingenieurbüro Weishaupt IbW Planung und Bauüberwachung

im Auftrag der bayernets energie transport systeme

Plangrundlage: WK5100_GP_TP_TG_241023_Ü+T_WPG

Anlage 3: Lageplan mit Verdichtungsempfindl. Bodenschutzkonzept

Leitung 5100 (WK51)
DN 700 MOP 100
Schutzstreifen 10 m

Plan Nr.:	42.7852/ 2.3	Gezeichnet:	Dri/Bt
Datum:	30.10.2024	Geprüft:	Behr

Bundesland: Bayern | Regierungsbezirk: Schwaben | Landkreis: Günzburg

Rev.	Datum	Änderung		Datum	Name	Format	Maßstab	Revision
			Erstellt	27.04.2023	Döring; Hahn / WPG	DIN A3	1 : 1.000	0
			Geprüft	27.04.2023	Thiele / WPG	Planname		Blatt-Nr.
			Freigegeben	27.04.2023	Ambs / bayernets	WK5100_GP_TP_TG_		68

© Geobasisdaten: Bayerische Vermessungsverwaltung

E:\Daten\P7800-7899\P7852\6_Geotechnik\Gutachten\Strecke\Geotechnik\Bodenschutz\Planfeststellung\Überarbeitung 2024_Rev03\P7852_Anl.2.3_LP.dwg

Ansichtsfenster : 69

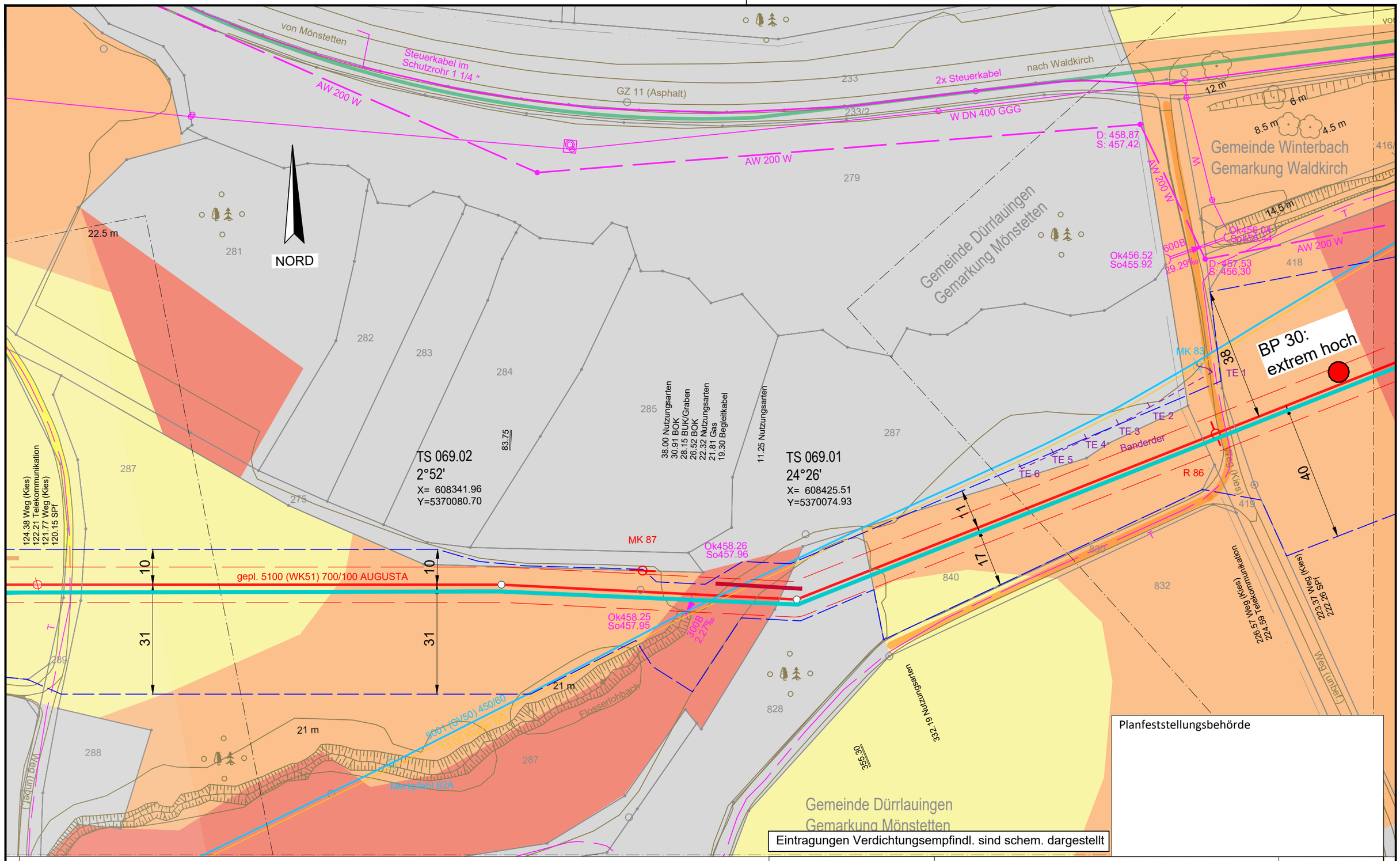

Legende (themenbezogene Auswahl zum vorliegenden Plan; weitere Verwendungen gemäß Symbol-/ Zeichenverzeichnis):

- Gemarkung
- Flurstücks-Grenze
- Topografie
- Fremdleitungen
- Bestand Gas bayernets
- Gastransportleitung geplant
- KKS-Anlagen geplant
- Schutzstreifen (dingliche Sicherung)
- TS-Punkt mit Nr., Winkel u. Koordinate
- Kilometrierung km 00+00
- Schilderpfahl (SPf)
- Schilderpfahl mit Messkontakt (MK)
- Arbeitsstreifen

0 10 20 30 40 50 Meter

Anschluss-Blatt-Nr.: 70

Anschluss-Blatt-Nr.: 68

DR. SPANG Ingenieurgesellschaft für Bauwesen, Geologie und Umwelttechnik mbH
Rosi-Wolfstein-Straße 6, 58453 Witten
Telefon: 02302 / 9 14 02 - 0

Geplante Gastransportleitung AUGUSTA von Wertingen nach Kötz
Planunterlagen zum Planfeststellungsverfahren (PF-V)

Ingenieurbüro Weishaupt (IbW) Planung und Bauüberwachung
im Auftrag der bayernets

Plangrundlage: WK5100_GP_TP_TG_241023_Ü+T_WPG			Anlage 3: Lageplan mit Verdichtungsempfindl. Bodenschutzkonzept		Leitung 5100 (WK51) DN 700 MOP 100 Schutzstreifen 10 m
Plan Nr.: 42.7852/ 2.3	Gezeichnet: Dri/Bt				
Datum: 30.10.2024	Geprüft: Behr	Bundesland: Bayern	Regierungsbezirk: Schwaben	Landkreis: Günzburg	

Rev.	Datum	Änderung		Datum	Name	Format	Maßstab	Revision
			Erstellt	27.04.2023	Döring; Hahn / WPG	DIN A3	1 : 1.000	0
			Geprüft	27.04.2023	Thiele / WPG	Planname		Blatt-Nr.
			Freigegeben	27.04.2023	Ambs / bayernets	WK5100_GP_TP_TG		69

© Geobasisdaten: Bayerische Vermessungsverwaltung

E:\Daten\P7800-7899\P78516_Gutachten\Strecke\Geotechnik\Bodenschutz\Planfeststellung\Überarbeitung 2024_Rev03\P7852_Anl.2.3_LP.dwg
Ansichtsfenster : 70

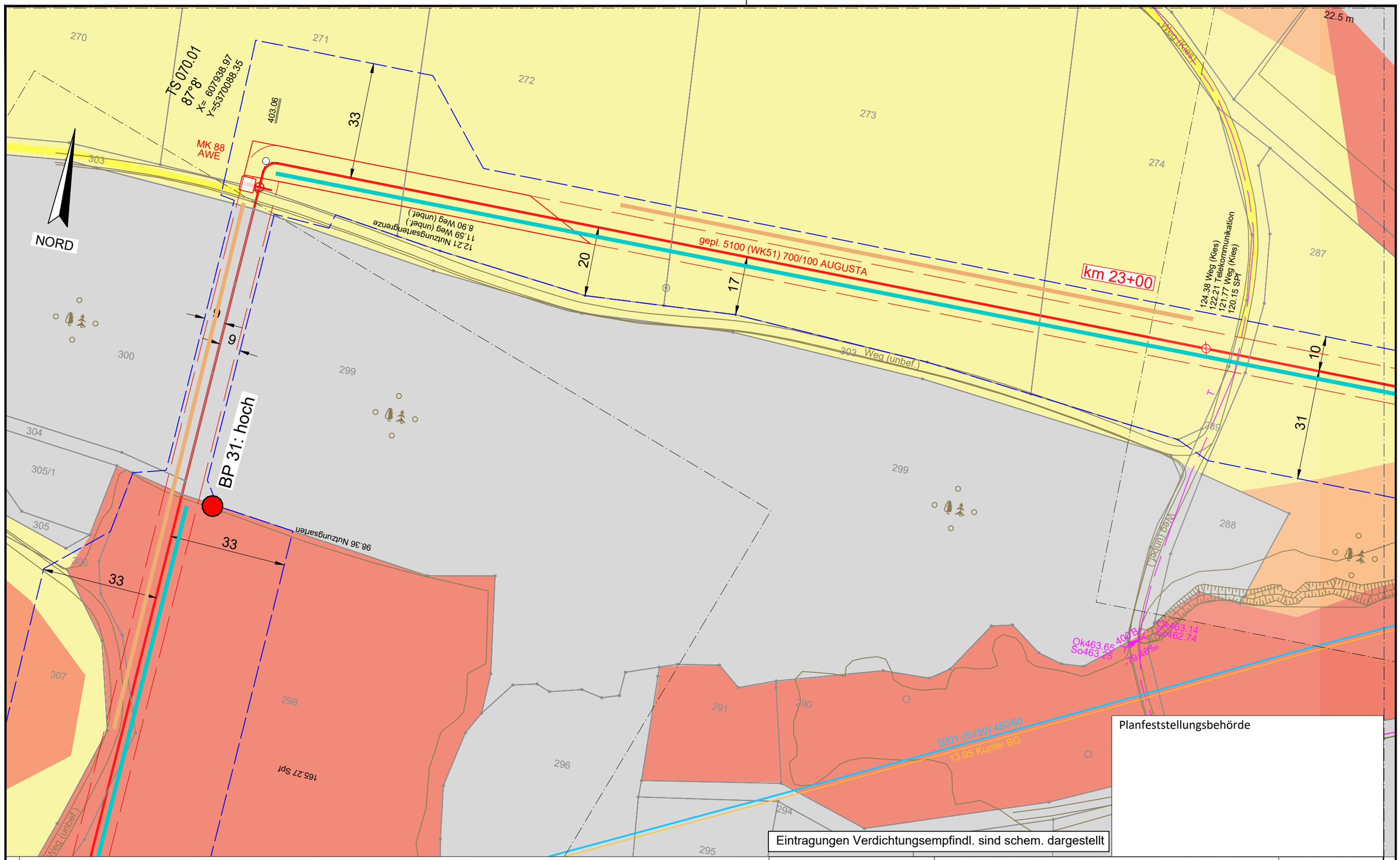

Legende (themenbezogene Auswahl zum vorliegenden Plan; weitere Verwendungen gemäß Symbol-/ Zeichenverzeichnis):

- Gemarkung
- Flurstücks-Grenze
- Topografie
- Fremdleitungen
- Bestand Gas bayernets
- Gastransportleitung geplant
- KKS-Anlagen geplant
- Schutzstreifen (dingliche Sicherung)
- TS-Punkt mit Nr., Winkel u. Koordinate
- Kilometrierung km 00+00
- Schilderpfahl (SPf)
- Schilderpfahl mit Messkontakt (MK)
- Arbeitsstreifen

0 10 20 30 40 50 Meter

Anschluss-Blatt-Nr.: 71

Anschluss-Blatt-Nr.: 69

DR. SPANG Ingenieurgesellschaft für Bauwesen, Geologie und Umwelttechnik mbH
Rosi-Wolfstein-Straße 6, 58453 Witten
Telefon: 02302 / 9 14 02 - 0

Geplante Gastransportleitung AUGUSTA von Wertingen nach Kötz
Planunterlagen zum Planfeststellungsverfahren (PF-V)

Ingenieurbüro Weishaupt
Planung und Bauüberwachung
im Auftrag der bayernets

Plangrundlage: WK5100_GP_TP_TG_241023_Ü+T_WPG

Anlage 3: Lageplan mit Verdichtungsempfindl. Bodenschutzkonzept

Leitung 5100 (WK51)
DN 700 MOP 100
Schutzstreifen 10 m

Plan Nr.:	42.7852/ 2.3	Gezeichnet:	Dri/Bt
Datum:	30.10.2024	Geprüft:	Behr

Bundesland: Bayern | Regierungsbezirk: Schwaben | Landkreis: Günzburg

Rev.	Datum	Änderung		Datum	Name	Format	Maßstab	Revision
			Erstellt	27.04.2023	Döring; Hahn / WPG	DIN A3	1 : 1.000	0
			Geprüft	27.04.2023	Thiele / WPG	Planname		Blatt-Nr.
			Freigegeben	27.04.2023	Ambs / bayernets	WK5100_GP_TP_TG		70

© Geobasisdaten: Bayerische Vermessungsverwaltung

E:\Daten\P7800-7899\P7852\6_Geotechnik\Gutachten\Strecke\Geotechnik\Bodenschutz\Planfeststellung\Überarbeitung 2024_Rev03\P7852_Anl.2.3_LP.dwg

Ansichtsfenster : 71

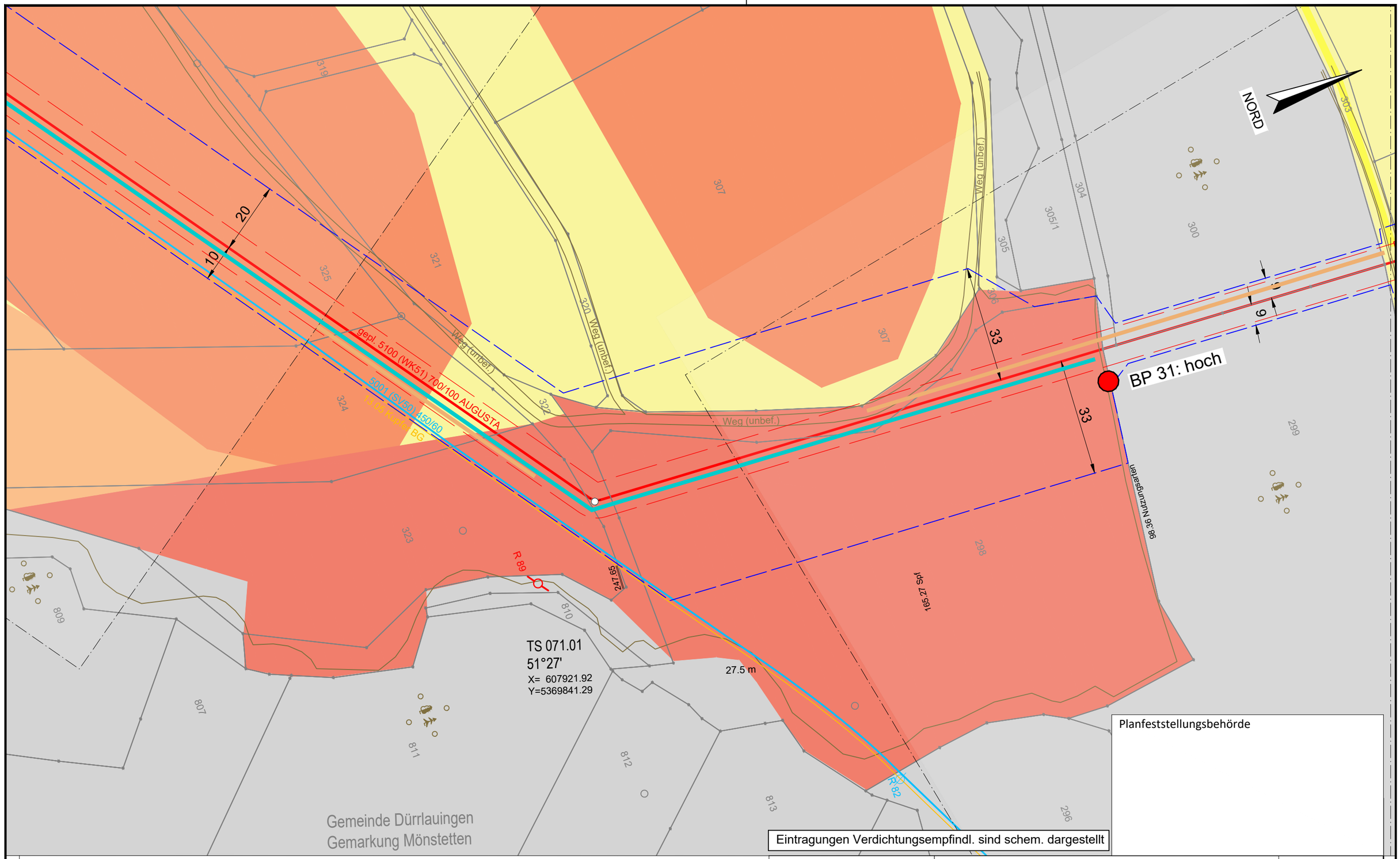

Legende (themenbezogene Auswahl zum vorliegenden Plan; weitere Verwendungen gemäß Symbol-/ Zeichenverzeichnis):

- Gemarkung
- Flurstücks-Grenze
- Topografie
- Fremdleitungen
- Bestand Gas bayernets
- Gastransportleitung geplant
- KKS-Anlagen geplant
- Schutzstreifen (dingliche Sicherung)
- TS-Punkt mit Nr., Winkel u. Koordinate
- Kilometrierung km 00+00
- Schilderpfahl (SPF)
- Schilderpfahl mit Messkontakt (MK)
- Arbeitsstreifen

0 10 20 30 40 50 Meter

Eintragungen Verdichtungsempfindl. sind schem. dargestellt

Planfeststellungsbehörde

DR. SPANG Ingenieurgesellschaft für Bauwesen, Geologie und Umwelttechnik mbH
Rosi-Wolfstein-Straße 6, 58453 Witten
Telefon: 02302 / 9 14 02 - 0

Geplante Gastransportleitung AUGUSTA von Wertingen nach Kötz
Planunterlagen zum Planfeststellungsverfahren (PF-V)

Ingenieurbüro Weishaupt (IbW) Planung und Bauüberwachung
im Auftrag der bayernets

Plangrundlage: WK5100_GP_TP_TG_241023_Ü+T_WPG

Anlage 3: Lageplan mit Verdichtungsempfindl. Bodenschutzkonzept

Leitung 5100 (WK51)
DN 700 MOP 100
Schutzstreifen 10 m

Plan Nr.:	42.7852/ 2.3	Gezeichnet:	Dri/Bt
Datum:	30.10.2024	Geprüft:	Behr

Bundesland: Bayern | Regierungsbezirk: Schwaben | Landkreis: Günzburg

Rev.	Datum	Änderung		Datum	Name	Format	Maßstab	Revision
			Erstellt	27.04.2023	Döring; Hahn / WPG	DIN A3	1 : 1.000	0
			Geprüft	27.04.2023	Thiele / WPG	Planname		Blatt-Nr.
			Freigegeben	27.04.2023	Ambs / bayernets	WK5100_GP_TP_TG		71

© Geobasisdaten: Bayerische Vermessungsverwaltung

Anschluss-Blatt-Nr.: 72

Anschluss-Blatt-Nr.: 70

E:\Daten\P7800-7899\P78526_Geotechnik\Gutachten\Strecke\Geotechnik\Bodenschutz\Ansichtsfenster : 72

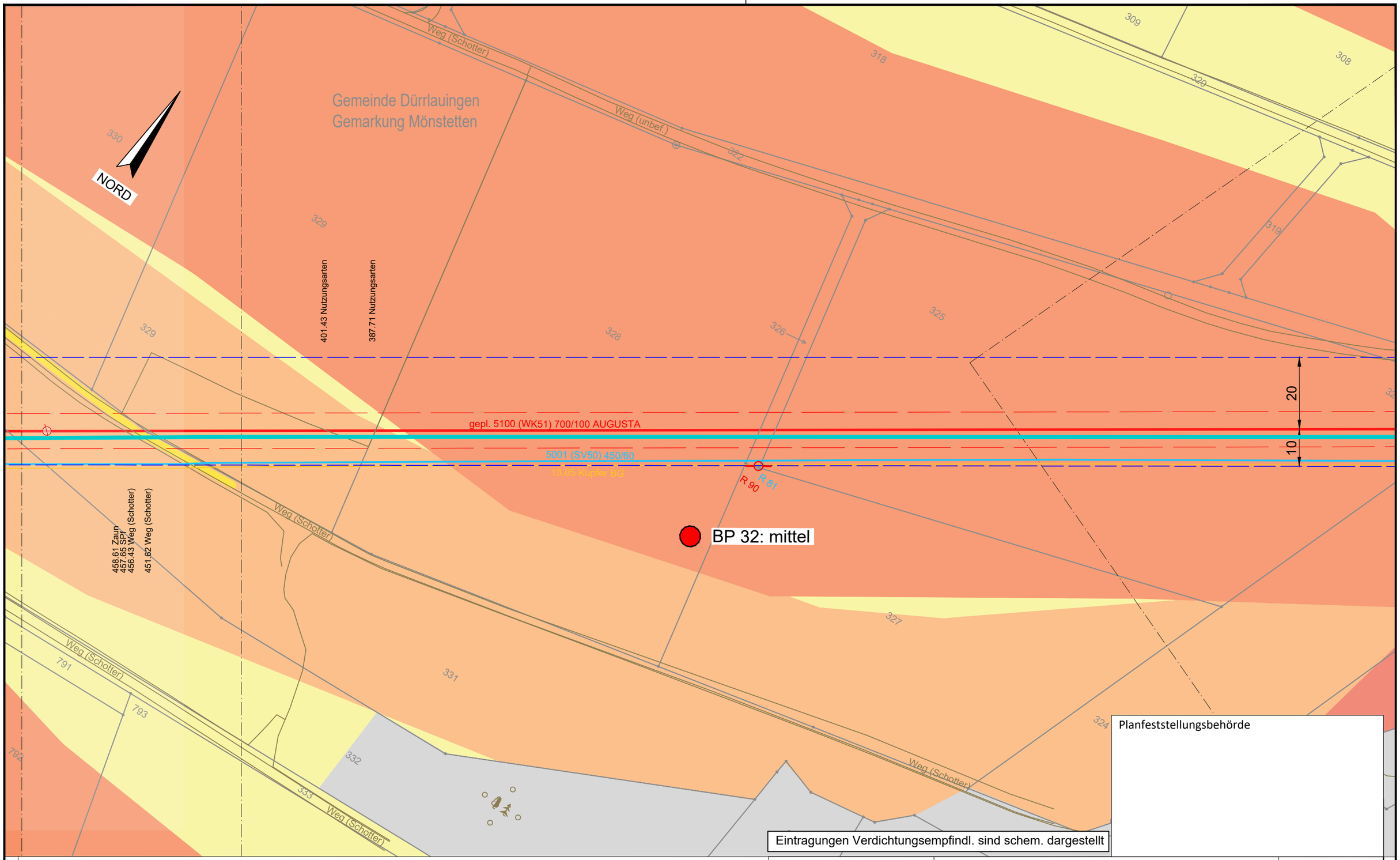

Legende (themenbezogene Auswahl zum vorliegenden Plan; weitere Verwendungen gemäß Symbol-/ Zeichenverzeichnis):

- Gemarkung
- Flurstücks-Grenze
- Topografie
- Fremdleitungen
- Bestand Gas bayernets
- Gastransportleitung geplant
- KKS-Anlagen geplant
- Schutzstreifen (dingliche Sicherung)
- TS-Punkt mit Nr., Winkel u. Koordinate
- Kilometrierung km 00+00
- Schilderpfahl (SPf)
- Schilderpfahl mit Messkontakt (MK)
- Arbeitsstreifen

0 10 20 30 40 50 Meter

Anschluss-Blatt-Nr.: 73

Anschluss-Blatt-Nr.: 71

DR. SPANG Ingenieurgesellschaft für Bauwesen, Geologie und Umwelttechnik mbH
Rosi-Wolfstein-Straße 6, 58453 Witten
Telefon: 02302 / 9 14 02 - 0

Geplante Gastransportleitung AUGUSTA von Wertingen nach Kötz
Planunterlagen zum Planfeststellungsverfahren (PF-V)

Ingenieurbüro Weishaupt
Planung und Bauüberwachung
im Auftrag der bayernets

Plangrundlage: WK5100_GP_TP_TG_241023_Ü+T_WPG

Anlage 3: Lageplan mit Verdichtungsempfindl. Bodenschutzkonzept

Leitung 5100 (WK51)
DN 700 MOP 100
Schutzstreifen 10 m

Plan Nr.:	42.7852/ 2.3	Gezeichnet:	Dri/Bt		
Datum:	30.10.2024	Geprüft:	Behr		
Bundesland: Bayern		Regierungsbezirk: Schwaben		Landkreis: Günzburg	

Rev.	Datum	Änderung		Datum	Name	Format	Maßstab	Revision
			Erstellt	27.04.2023	Döring; Hahn / WPG	DIN A3	1 : 1.000	0
			Geprüft	27.04.2023	Thiele / WPG	Planname		Blatt-Nr.
			Freigegeben	27.04.2023	Ambs / bayernets	WK5100_GP_TP_TG		72

© Geobasisdaten: Bayerische Vermessungsverwaltung

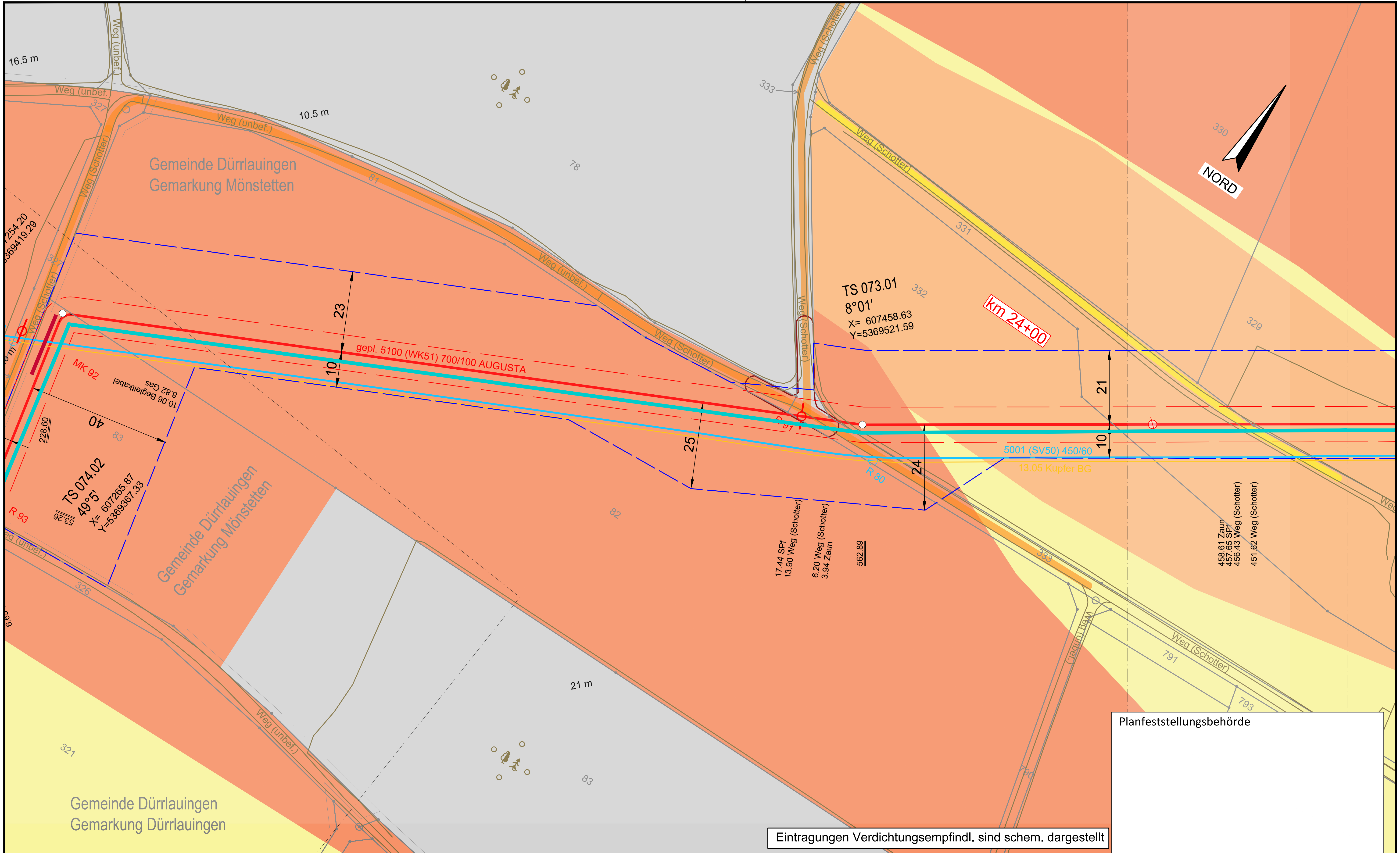

Eintragungen Verdichtungsempfindl. sind schem. dargestellt

Planfeststellungsbehörde

Legende (themenbezogene Auswahl zum vorliegenden Plan; weitere Verwendungen gemäß Symbol-/ Zeichenverzeichnis):

- Gemarkung
- Flurstücks-Grenze
- Topografie
- Fremdleitungen
- Bestand Gas bayernets
- Gastransportleitung geplant
- KKS-Anlagen geplant
- Schutzstreifen (dingliche Sicherung)
- TS-Punkt mit Nr., Winkel u. Koordinate
- Kilometrierung — km 00+00
- Schilderpfahl (SPf)
- Schilderpfahl mit Messkontakt (MK)
- Arbeitsstreifen

0 10 20 30 40 50 Meter

Anschluss-Blatt-Nr.: 74

Anschluss-Blatt-Nr.: 72

E:\Daten\P7800-7899\P7852\6_Geotechnik\Gutachten\Strecke\Geotechnik\Bodenschutz\Planfeststellung\Überarbeitung 2024_Rev03\P7852_Anl.2.3_LP.dwg
Ansichtsfenster : 73

DR. SPANG Ingenieurgesellschaft für Bauwesen, Geologie und Umwelttechnik mbH
Rosi-Wolfstein-Straße 6, 58453 Witten
Telefon: 02302 / 9 14 02 - 0

Geplante Gastransportleitung AUGUSTA von Wertingen nach Kötz
Planunterlagen zum Planfeststellungsverfahren (PF-V)

Ingenieurbüro Weishaupt — Planung und Bauüberwachung — im Auftrag der bayernets energie transport systeme

Plangrundlage: WK5100_GP_TP_TG_241023_Ü+T_WPG		Anlage 3: Lageplan mit Verdichtungsempfindl. Bodenschutzkonzept	Leitung 5100 (WK51) DN 700 MOP 100 Schutzstreifen 10 m
Plan Nr.: 42.7852/ 2.3	Gezeichnet: Dri/Bt		
Datum: 30.10.2024	Geprüft: Behr	Bundesland: Bayern / Regierungsbezirk: Schwaben / Landkreis: Günzburg	

Rev.	Datum	Änderung		Datum	Name	Format	Maßstab	Revision
			Erstellt	27.04.2023	Döring; Hahn / WPG	DIN A3	1 : 1.000	0
			Geprüft	27.04.2023	Thiele / WPG	Planname		Blatt-Nr.
			Freigegeben	27.04.2023	Ambs / bayernets	WK5100_GP_TP_TG_		73

© Geobasisdaten: Bayerische Vermessungsverwaltung

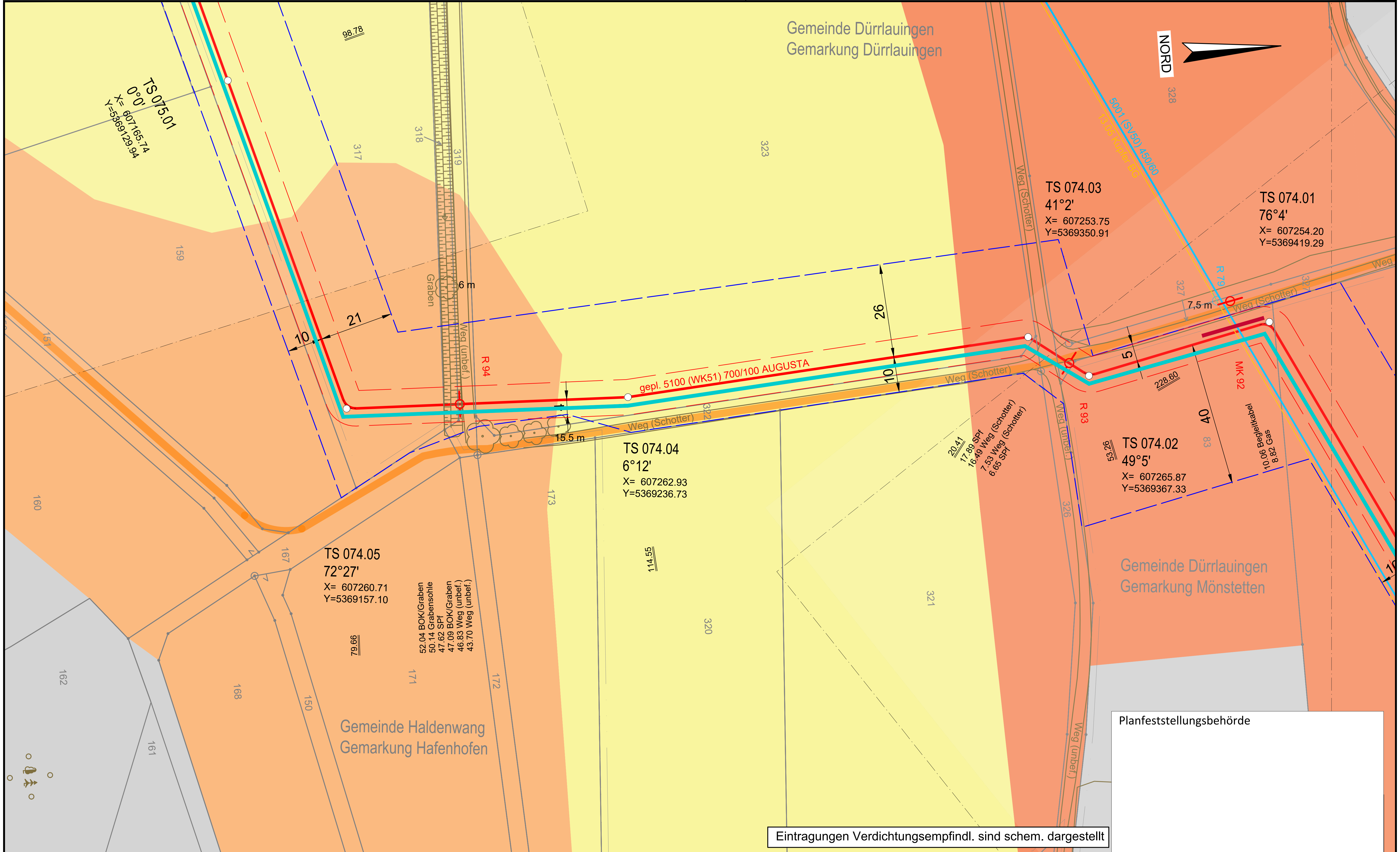

E:\Daten\P7800-7899\P7852\6_Geotechnik\Gutachten\Strecke\Geotechnik\Bodenschutz\Planfeststellung\Überarbeitung 2024_Rev03\P7852_Anl.2.3_LP.dwg

Ansichtsfenster : 74

Anschluss-Blatt-Nr.: 75

Legende (themenbezogene Auswahl zum vorliegenden Plan; weitere Verwendungen gemäß Symbol-/ Zeichenverzeichnis):

- Gemarkung
- Flurstücks-Grenze
- Topografie
- Fremdleitungen
- Bestand Gas bayernets
- Gastransportleitung geplant
- KKS-Anlagen geplant
- Schutzstreifen (dingliche Sicherung)
- TS-Punkt mit Nr., Winkel u. Koordinate
- Kilometrierung — km 00+00
- Schilderpfahl (SPf)
- Schilderpfahl mit Messkontakt (MK)
- Arbeitsstreifen

0 10 20 30 40 50 Meter

DR. SPANG Ingenieurgesellschaft für Bauwesen, Geologie und Umwelttechnik mbH
Rosi-Wolfstein-Straße 6, 58453 Witten
Telefon: 02302 / 9 14 02 - 0

Geplante Gastransportleitung AUGUSTA von Wertingen nach Kötz
Planunterlagen zum Planfeststellungsverfahren (PF-V)

Ingenieurbüro Weishaupt IbW Planung und Bauüberwachung
im Auftrag der bayernets energie transport systeme

Plangrundlage: WK5100_GP_TP_TG_241023_Ü+T_WPG

Plan Nr.: 42.7852/ 2.3 Gezeichnet: Dri/Bt

Datum: 30.10.2024 Geprüft: Behr

Anlage 3: Lageplan mit Verdichtungsempfindl. Bodenschutzkonzept

Leitung 5100 (WK51)
DN 700 MOP 100
Schutzstreifen 10 m

Bundesland: Bayern | Regierungsbezirk: Schwaben | Landkreis: Günzburg

Rev.	Datum	Änderung		Datum	Name	Format	Maßstab	Revision
			Erstellt	27.04.2023	Döring; Hahn / WPG	DIN A3	1 : 1.000	0
			Geprüft	27.04.2023	Thiele / WPG	Planname		Blatt-Nr.
			Freigegeben	27.04.2023	Ambs / bayernets	WK5100_GP_TP_TG_		74

© Geobasisdaten: Bayerische Vermessungsverwaltung

Anschluss-Blatt-Nr.: 73

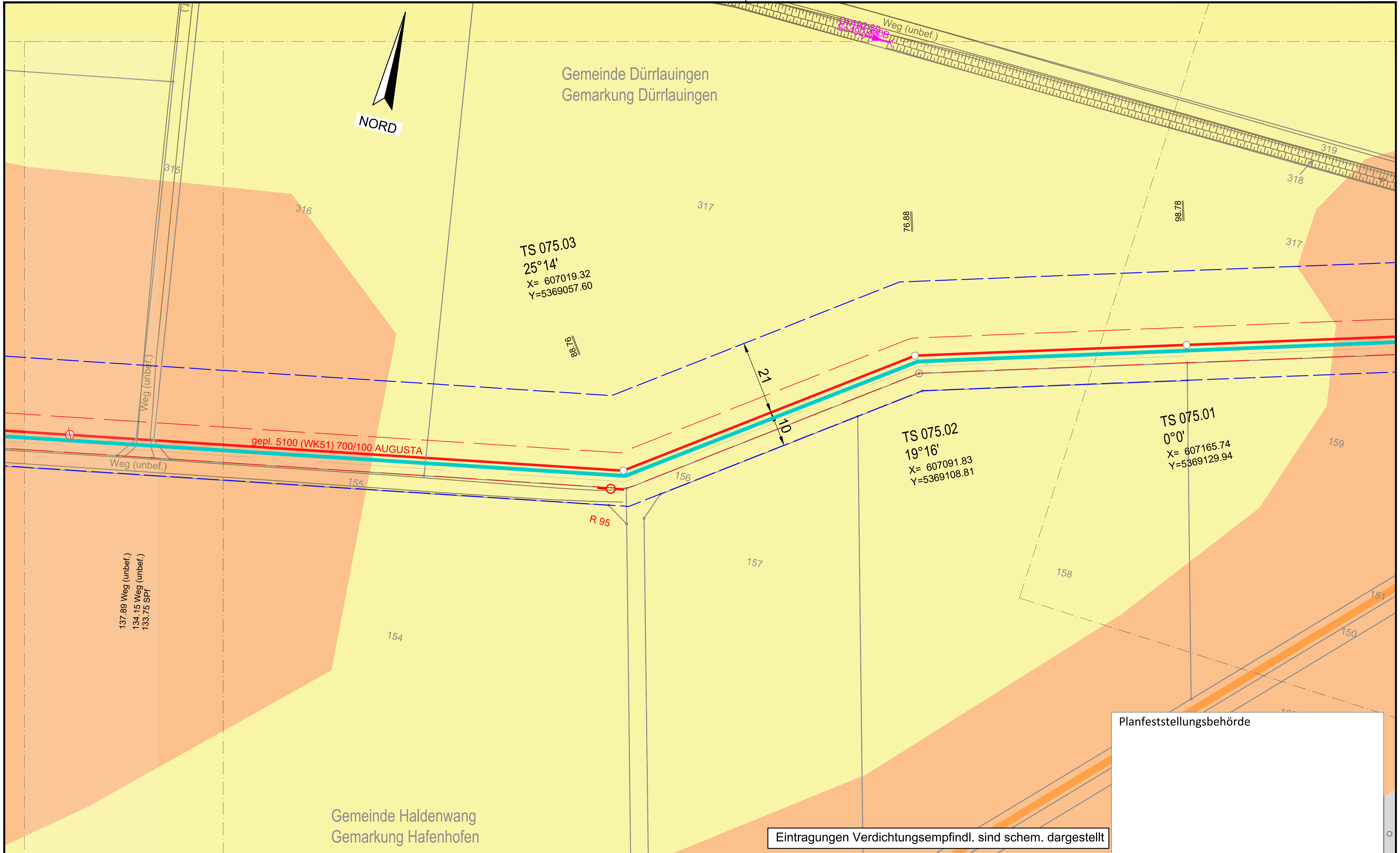

Eintragungen Verdichtungsempfindl. sind schem. dargestellt

Planfeststellungsbehörde

Legende (themenbezogene Auswahl zum vorliegenden Plan; weitere Verwendungen gemäß Symbol-/ Zeichenverzeichnis):

- Gemarkung
- Flurstücks-Grenze
- Topografie
- Fremdleitungen
- Bestand Gas bayernets
- Gastransportleitung geplant
- KKS-Anlagen geplant
- Schutzstreifen (dingliche Sicherung)
- TS-Punkt mit Nr., Winkel u. Koordinate
- Kilometrierung km 00+00
- Schilderpfahl (SPf)
- Schilderpfahl mit Messkontakt (MK)
- Arbeitsstreifen

0 10 20 30 40 50 Meter

Anschluss-Blatt-Nr.: 76

Anschluss-Blatt-Nr.: 74

DR. SPANG Ingenieurgesellschaft für Bauwesen, Geologie und Umwelttechnik mbH
Rosi-Wolfstein-Straße 6, 58453 Witten
Telefon: 02302 / 9 14 02 - 0

Geplante Gastransportleitung AUGUSTA von Wertingen nach Kötz

Planunterlagen zum Planfeststellungsverfahren (PF-V)

Ingenieurbüro Weishaupt IbW – Planung und Bauüberwachung

im Auftrag der bayernets

Plangrundlage: WK5100_GP_TP_TG_241023_Ü+T_WPG

Anlage 3: Lageplan mit Verdichtungsempfindl. Bodenschutzkonzept

Leitung 5100 (WK51)
DN 700 MOP 100
Schutzstreifen 10 m

Plan Nr.:	42.7852/ 2.3	Gezeichnet:	Dri/Bt
Datum:	30.10.2024	Geprüft:	Behr

Bundesland: Bayern | Regierungsbezirk: Schwaben | Landkreis: Günzburg

Rev.	Datum	Änderung		Datum	Name	Format	Maßstab	Revision
			Erstellt	27.04.2023	Döring; Hahn / WPG	DIN A3	1 : 1.000	0
			Geprüft	27.04.2023	Thiele / WPG	Planname		Blatt-Nr.
			Freigegeben	27.04.2023	Ambs / bayernets	WK5100_GP_TP_TG_75		75

© Geobasisdaten: Bayerische Vermessungsverwaltung

E:\Daten\P7800-7899\P7852\6_Geotechnik\Gutachten\Strecke\Geotechnik\Bodenschutz\Planfeststellung\Überarbeitung 2024_Rev03\P7852_Anl.2.3_LP.dwg
Ansichtsfenster : 75

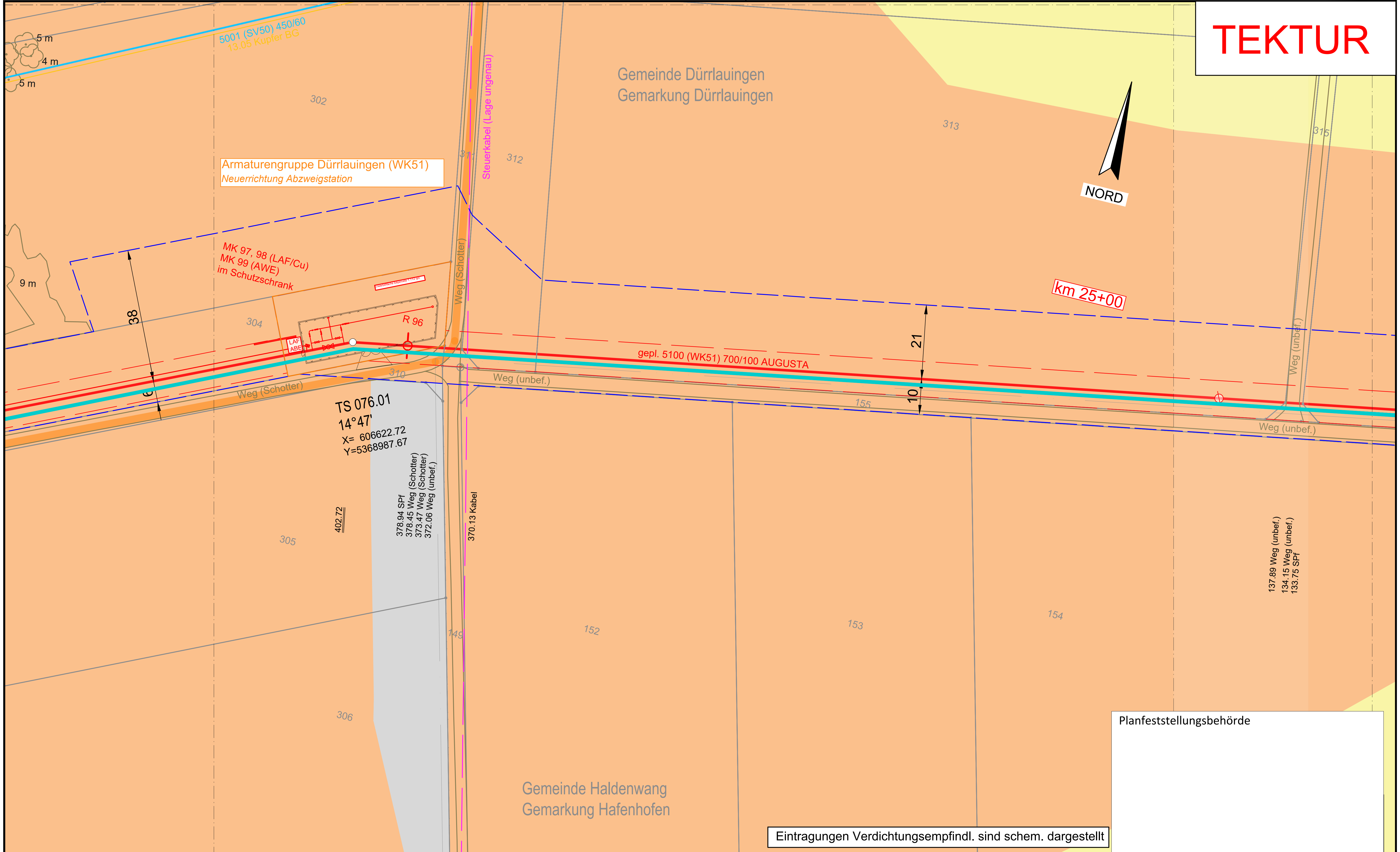

Legende (themenbezogene Auswahl zum vorliegenden Plan; weitere Verwendungen gemäß Symbol-/ Zeichenverzeichnis):

- Gemarkung
- Flurstücks-Grenze
- Topografie
- Fremdleitungen
- Bestand Gas bayernets
- Gastransportleitung geplant
- KKS-Anlagen geplant
- Schutzstreifen (dingliche Sicherung)
- TS-Punkt mit Nr., Winkel u. Koordinate
- Kilometrierung km 00+00
- Schilderpfahl (SPf)
- Schilderpfahl mit Messkontakt (MK)
- Arbeitsstreifen

0 10 20 30 40 50 Meter

Anschluss-Blatt-Nr.: 77 | Anschluss-Blatt-Nr.: 75

E:\Daten\P7800-7899\P7852\6_Geotechnik\Gutachten\Strecke\Geotechnik\Bodenschutz\Planfeststellung\Überarbeitung 2024_Rev03\P7852_Anl.2.3_LP.dwg
Ansichtsfenster : 76

DR. SPANG Ingenieurgesellschaft für Bauwesen, Geologie und Umwelttechnik mbH
Rosi-Wolfstein-Straße 6, 58453 Witten
Telefon: 02302 / 9 14 02 - 0

Ingenieurbüro Weishaupt IbW – Planung und Bauüberwachung
im Auftrag der bayernets energie transport systeme

Geplante Gastransportleitung AUGUSTA von Wertingen nach Kötz
Planunterlagen zum Planfeststellungsverfahren (PF-V)

Anlage 3: Lageplan mit Verdichtungsempfindl. Bodenschutzkonzept

Leitung 5100 (WK51), DN 700 MOP 100, Schutzstreifen 10 m

Plangrundlage: WK5100_GP_TP_TG_241023_Ü+T_WPG
Plan Nr.: 42.7852/ 2.3 | Gezeichnet: Dri/Bt
Datum: 30.10.2024 | Geprüft: Behr

Bundesland: Bayern | Regierungsbezirk: Schwaben | Landkreis: Günzburg

Rev.	Datum	Änderung		Datum	Name	Format	Maßstab	Revision
			Erstellt	27.04.2023	Döring; Hahn / WPG	DIN A3	1 : 1.000	01
			Geprüft	27.04.2023	Thiele / WPG	Planname		Blatt-Nr.
01	21.06.24	Darstellung Erwerbsflläche Station	Freigegeben	27.04.2023	Ambs / bayernets	WK5100_GP_TP_TG_TEKTUR_		76

© Geobasisdaten: Bayerische Vermessungsverwaltung

E:\Daten\P7800-7899\P7852\6_Geotechnik\Gutachten\Strecke\Geotechnik\Bodenschutz\Planfeststellung\Überarbeitung 2024_Rev03\P7852_Anl.2.3_LP.dwg
Ansichtsfenster : 76 Ü

5 m
4 m
5 m
5001 (SV50) 450/60
13.05 Kupfer BG
302
Steuerkabel (Lage ungenau)
Gemeinde Dürrlauingen
Gemarkung Dürrlauingen
313
315
312
NORD
9 m
MK 97, 98 (LAF/Cu)
MK 99 (AWE)
im Schutzschrank
38
304
LAF
ABE
R 96
Weg (Schotter)
km 25+00
gepl. 5100 (WK51) 700/100 AUGUSTA
21
10
310
Weg (unbef.)
155
Weg (unbef.)
TS 076.01
14° 47'
X= 606622.72
Y=5368987.67
402.72
305
306
149
152
153
154
Gemeinde Haldenwang
Gemarkung Hafenhofen

ÜBERHOLT

Planfeststellungsbehörde

Eintragungen Verdichtungsempfindl. sind schem. dargestellt

Legende (themenbezogene Auswahl zum vorliegenden Plan; weitere Verwendungen gemäß Symbol-/ Zeichenverzeichnis):

- Gemarkung
- Flurstücks-Grenze
- Topografie
- Fremdleitungen
- Bestand Gas bayernets
- Gastransportleitung geplant
- KKS-Anlagen geplant
- Schutzstreifen (dingliche Sicherung)
- TS-Punkt mit Nr., Winkel u. Koordinate
- Kilometrierung km 00+00
- Schilderpfahl (SPf)
- Schilderpfahl mit Messkontakt (MK)
- Arbeitsstreifen

0 10 20 30 40 50 Meter

Anschluss-Blatt-Nr.: #

DR. SPANG Ingenieurgesellschaft für Bauwesen, Geologie und Umwelttechnik mbH
Rosi-Wolfstein-Straße 6, 58453 Witten
Telefon: 02302 / 9 14 02 - 0

Geplante Gastransportleitung AUGUSTA von Wertingen nach Kötz
Planunterlagen zum Planfeststellungsverfahren (PF-V)

Ingenieurbüro Weishaupt
Planung und Bauüberwachung
im Auftrag der bayernets

Plangrundlage: WK5100_GP_TP_TG_241023_Ü+T_WPG
Plan Nr.: 42.7852/ 2.3 | Gezeichnet: Dri/Bt
Datum: 28.04.2023 | Geprüft: Behr

Anlage 3: Lageplan mit Verdichtungsempfindl. Bodenschutzkonzept

Leitung 5100 (WK51)
DN 700 MOP 100
Schutzstreifen 10 m

Bundesland: Bayern | Regierungsbezirk: Schwaben | Landkreis: Günzburg

Rev.	Datum	Änderung		Datum	Name	Format	Maßstab	Revision
			Erstellt	27.04.2023	Döring; Hahn / WPG	DIN A3	1 : 1.000	0
			Geprüft	27.04.2023	Thiele / WPG	Planname		Blatt-Nr.
			Freigegeben	27.04.2023	Ambs / bayernets	WK5100_GP_TP_TG		76 Ü

© Geobasisdaten: Bayerische Vermessungsverwaltung

- überholt -

Anschluss-Blatt-Nr.: #

E:\Daten\P7800-7899\P7852\6_Geotechnik\Gutachten\Strecke\Geotechnik\Bodenschutz\Planfeststellung\Überarbeitung 2024_Rev03\P7852_Anl.2.3_LP.dwg
Ansichtsfenster : 77

NORD

EL NS
5001 (SV50) 450/60
13.05 Kupfer BG
72.05 Nutzungsarten
Weg (Schotter)
gepl. 5100 (WK51) 700/100 AUGUSTA
R 100
R 101
von Dürrlauingen
Hafenhofener Straße
nach Hafenhofen
Weg (Schotter)
16.51 SPf
15.16 Weg (Schotter)
10.31 Weg (Schotter)
200.00 SPf
199.18 Straße
194.20 Straße
193.57 SPf

TS 077.02
72°18'
X= 606403.15
Y=5368931.87

TS 077.01
69°2'
X= 606434.90
Y=5368900.95

TS 077.03
16°28'
X= 606297.74
Y=5368875.70

Gemeinde Dürrlauingen
Gemarkung Dürrlauingen

Planfeststellungsbehörde

Eintragungen Verdichtungsempfindl. sind schem. dargestellt

Legende (themenbezogene Auswahl zum vorliegenden Plan; weitere Verwendungen gemäß Symbol-/ Zeichenverzeichnis):

- Gemarkung
- Flurstücks-Grenze
- Topografie
- Fremdleitungen
- Bestand Gas bayernets
- Gastransportleitung geplant
- KKS-Anlagen geplant
- Schutzstreifen (dingliche Sicherung)
- TS-Punkt mit Nr., Winkel u. Koordinate
- Kilometrierung km 00+00
- Schilderpfahl (SPf)
- Schilderpfahl mit Messkontakt (MK)
- Arbeitsstreifen

0 10 20 30 40 50 Meter

Anschluss-Blatt-Nr.: 78

Anschluss-Blatt-Nr.: 76

DR. SPANG Ingenieurgesellschaft für Bauwesen, Geologie und Umwelttechnik mbH
Rosi-Wolfstein-Straße 6, 58453 Witten
Telefon: 02302 / 9 14 02 - 0

Geplante Gastransportleitung AUGUSTA von Wertingen nach Kötz
Planunterlagen zum Planfeststellungsverfahren (PF-V)

Ingenieurbüro Weishaupt
Planung und Bauüberwachung
im Auftrag der
bayernets

Plangrundlage: WK5100_GP_TP_TG_241023_Ü+T_WPG

Anlage 3: Lageplan mit Verdichtungsempfindl. Bodenschutzkonzept

Leitung 5100 (WK51)
DN 700 MOP 100
Schutzstreifen 10 m

Plan Nr.:	42.7852/ 2.3	Gezeichnet:	Dri/Bt
Datum:	30.10.2024	Geprüft:	Behr

Bundesland: Bayern | Regierungsbezirk: Schwaben | Landkreis: Günzburg

Rev.	Datum	Änderung		Datum	Name	Format	Maßstab	Revision
			Erstellt	27.04.2023	Döring; Hahn / WPG	DIN A3	1 : 1.000	0
			Geprüft	27.04.2023	Thiele / WPG	Planname		Blatt-Nr.
			Freigegeben	27.04.2023	Ambs / bayernets	WK5100_GP_TP_TG		77

© Geobasisdaten: Bayerische Vermessungsverwaltung

E:\Daten\P7800-7899\P7852\6_Geotechnik\Gutachten\Strecke\Geotechnik\Bodenschutz\Planfeststellung\Überarbeitung 2024_Rev03\P7852_Anl.2.3_LP.dwg
Ansichtsfenster : 78

Gemeinde Dürrlauingen
Gemarkung Dürrlauingen

NORD

W (Lage ungenau)

72.05 Nutzungsarten

5001 (SV50) 450/60
13.05 Kupfer BG

Weg (Schotter)

gepl. 5100 (WK51) 700/100 AUGUSTA

R 102

km 26+00

TS 078.01
15°0'
X= 606145.88
Y=5368844.56

155.01

111.79 SPf
111.05 Weg (Schotter)
108.45 Weg (Schotter)
107.52 Wasserleitung

12
10
21
32
5

138 139 140 141 142 143 145 146 170 171 172 173

Planfeststellungsbehörde

Eintragungen Verdichtungsempfindl. sind schem. dargestellt

Legende (themenbezogene Auswahl zum vorliegenden Plan; weitere Verwendungen gemäß Symbol-/ Zeichenverzeichnis):

- Gemarkung
- Flurstücks-Grenze
- Topografie
- Fremdleitungen
- Bestand Gas bayernets
- Gastransportleitung geplant
- KKS-Anlagen geplant
- Schutzstreifen (dingliche Sicherung)
- TS-Punkt mit Nr., Winkel u. Koordinate
- Kilometrierung km 00+00
- Schilderpfahl (SPf)
- Schilderpfahl mit Messkontakt (MK)
- Arbeitsstreifen

0 10 20 30 40 50 Meter

Anschluss-Blatt-Nr.: 79

DR. SPANG Ingenieurgesellschaft für Bauwesen, Geologie und Umwelttechnik mbH
Rosi-Wolfstein-Straße 6, 58453 Witten
Telefon: 02302 / 9 14 02 - 0

Geplante Gastransportleitung AUGUSTA von Wertingen nach Kötz
Planunterlagen zum Planfeststellungsverfahren (PF-V)

Ingenieurbüro Weishaupt
Planung und Bauüberwachung
im Auftrag der bayernets

Plangrundlage: WK5100_GP_TP_TG_241023_Ü+T_WPG
Plan Nr.: 42.7852/ 2.3 | Gezeichnet: Dri/Bt
Datum: 30.10.2024 | Geprüft: Behr

Anlage 3: Lageplan mit Verdichtungsempfindl. Bodenschutzkonzept

Leitung 5100 (WK51)
DN 700 MOP 100
Schutzstreifen 10 m

Bundesland: Bayern | Regierungsbezirk: Schwaben | Landkreis: Günzburg

Rev.	Datum	Änderung		Datum	Name	Format	Maßstab	Revision
			Erstellt	27.04.2023	Döring; Hahn / WPG	DIN A3	1 : 1.000	0
			Geprüft	27.04.2023	Thiele / WPG	Planname		Blatt-Nr.
			Freigegeben	27.04.2023	Ambs / bayernets	WK5100_GP_TP_TG		78

© Geobasisdaten: Bayerische Vermessungsverwaltung

Anschluss-Blatt-Nr.: 77

E:\Daten\P7800-7899\P7852\6_Geotechnik\Gutachten\Strecke\Geotechnik\Bodenschutz\Planfeststellung\Überarbeitung 2024_Rev03\P7852_Anl.2.3_LP.dwg
Ansichtsfenster : 79

NORD

251.21 Weg (Schotter)
248.82 Weg (Schotter)
247.72 SPf
246.95 Zaun
208.87 Zaun
Weg (Schotter)

26.32 BOK
24.20 BUK
23.59 Straße
18.32 Straße
17.56 SPf
von Dürrlauingen

TS 079.01
4°40'
X= 605849.05
Y=5368696.02

km 26+00

Banderder TE 4
TE 6
TE 5
TE 3
TE 2
MK 77 TE 1

16
13
10
21

5001 (SV50) 450/60
13.05 Kupfer BG
gepl. 5100 (WK51) 700/100 AUGUSTA
R 103

331.92
BP 34: mittel

400 B
GW501.71
GW501.31

14 m
14 m
12.5 m
15 m
14.5 m
14 m
11.5 m
11.5 m

W (Lage ungenau)

nach Konzenberg

Gemeinde Dürrlauingen
Gemarkung Dürrlauingen

Eintragungen Verdichtungsempfindl. sind schem. dargestellt

Planfeststellungsbehörde

Legende (themenbezogene Auswahl zum vorliegenden Plan; weitere Verwendungen gemäß Symbol-/ Zeichenverzeichnis):

- Gemarkung
- Flurstücks-Grenze
- Topografie
- Fremdleitungen
- Bestand Gas bayernets
- Gastransportleitung geplant
- KKS-Anlagen geplant
- Schutzstreifen (dingliche Sicherung)
- TS-Punkt mit Nr., Winkel u. Koordinate
- Kilometrierung km 00+00
- Schilderpfahl (SPf)
- Schilderpfahl mit Messkontakt (MK)
- Arbeitsstreifen

0 10 20 30 40 50 Meter

Anschluss-Blatt-Nr.: 80

Anschluss-Blatt-Nr.: 78

DR. SPANG Ingenieurgesellschaft für Bauwesen, Geologie und Umwelttechnik mbH
Rosi-Wolfstein-Straße 6, 58453 Witten
Telefon: 02302 / 9 14 02 - 0

Geplante Gastransportleitung AUGUSTA von Wertingen nach Kötz
Planunterlagen zum Planfeststellungsverfahren (PF-V)

Ingenieurbüro Weishaupt
Planung und Bauüberwachung
im Auftrag der bayernets

Plangrundlage: WK5100_GP_TP_TG_241023_Ü+T_WPG

Anlage 3: Lageplan mit Verdichtungsempfindl. Bodenschutzkonzept

Leitung 5100 (WK51)
DN 700 MOP 100
Schutzstreifen 10 m

Plan Nr.:	42.7852/ 2.3	Gezeichnet:	Dri/Bt
Datum:	30.10.2024	Geprüft:	Behr

Bundesland: Bayern | Regierungsbezirk: Schwaben | Landkreis: Günzburg

Rev.	Datum	Änderung		Datum	Name	Format	Maßstab	Revision
			Erstellt	27.04.2023	Döring; Hahn / WPG	DIN A3	1 : 1.000	0
			Geprüft	27.04.2023	Thiele / WPG	Planname		Blatt-Nr.
			Freigegeben	27.04.2023	Ambs / bayernets	WK5100_GP_TP_TG		79

© Geobasisdaten: Bayerische Vermessungsverwaltung

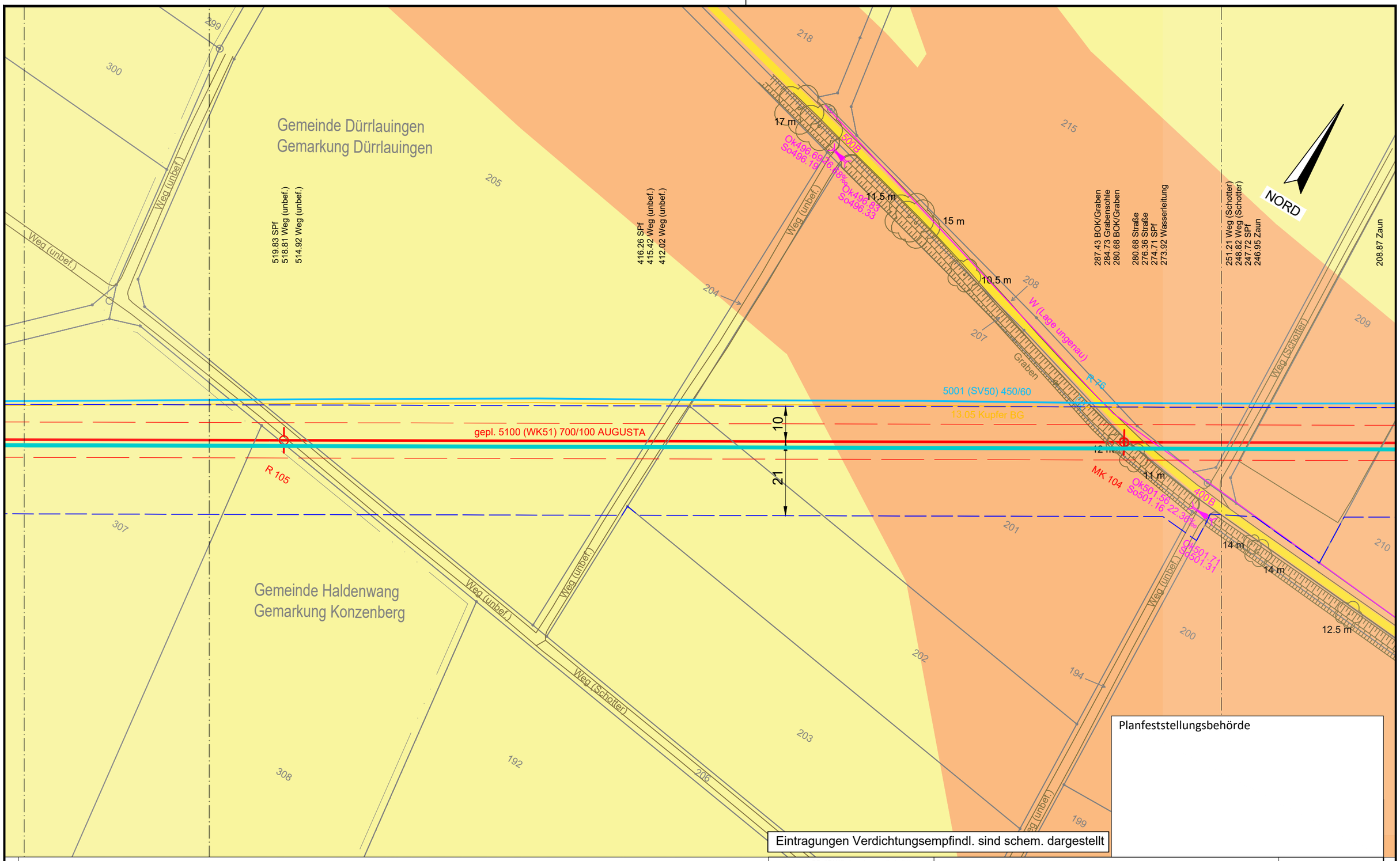

Planfeststellungsbehörde

Eintragungen Verdichtungsempfindl. sind schem. dargestellt

Legende (themenbezogene Auswahl zum vorliegenden Plan; weitere Verwendungen gemäß Symbol-/ Zeichenverzeichnis):

Gemarkung		Gastransportleitung geplant		Schilderpfahl (SPf)	
Flurstücks-Grenze		KKS-Anlagen geplant		Schilderpfahl mit Messkontakt (MK)	
Topografie		Schutzstreifen (dingliche Sicherung)		Arbeitsstreifen	
Fremdleitungen		TS-Punkt mit Nr., Winkel u. Koordinate			
Bestand Gas bayernets		Kilometrierung	km 00+00		

0 10 20 30 40 50 Meter

DR. SPANG Ingenieurgesellschaft für Bauwesen, Geologie und Umwelttechnik mbH
Rosi-Wolfstein-Straße 6, 58453 Witten
Telefon: 02302 / 9 14 02 - 0

Plangrundlage: WK5100_GP_TP_TG_241023_Ü+T_WPG

Plan Nr.: 42.7852/ 2.3 | Gezeichnet: Dri/Bt

Datum: 30.10.2024 | Geprüft: Behr

Geplante Gastransportleitung AUGUSTA von Wertingen nach Kötz
Planunterlagen zum Planfeststellungsverfahren (PF-V)

Anlage 3: Lageplan mit Verdichtungsempfindl. Bodenschutzkonzept

Leitung 5100 (WK51)
DN 700 MOP 100
Schutzstreifen 10 m

Ingenieurbüro Weishaupt IbW
Planung und Bauüberwachung
im Auftrag der bayernets energie transport systeme

Bundesland: Bayern | Regierungsbezirk: Schwaben | Landkreis: Günzburg

Rev.	Datum	Änderung		Datum	Name	Format	Maßstab	Revision
			Erstellt	27.04.2023	Döring; Hahn / WPG	DIN A3	1 : 1.000	0
			Geprüft	27.04.2023	Thiele / WPG	Planname		Blatt-Nr.
			Freigegeben	27.04.2023	Ambs / bayernets	WK5100_GP_TP_TG		80

© Geobasisdaten: Bayerische Vermessungsverwaltung

Anschluss-Blatt-Nr.: 81

Anschluss-Blatt-Nr.: 79

E:\Daten\P7800-7899\P7852\6_Geotechnik\Gutachten\Strecke\Geotechnik\Bodenschutz\Planfeststellung\Überarbeitung 2024_Rev03\P7852_Anl.2.3_LP.dwg
Ansichtsfenster : 80

E:\Daten\P7800-7899\P7852\6_Geotechnik\Gutachten\Strecke\Geotechnik\Bodenschutz\Planfeststellung\Überarbeitung 2024_Rev03\P7852_Anl.2.3_LP.dwg

Ansichtsfenster : 81

Gemeinde Haldenwang
Gemarkung Konzenberg

NORD

km 27+00

916.18 Zaun
915.56 Weg (unbef.)
913.00 Weg (unbef.)
912.37 SPf

701.00 Weg (Schotter)
697.74 Weg (Schotter)
695.77 SPf
693.21 Weg (unbef.)
689.16 Weg (unbef.)

5001 (SV50) 450/60
13.05 Kupfer BG
gepl. 5100 (WK51) 700/100 AUGUSTA

10
21

R 75
R 106

9 m

Eintragungen Verdichtungsempfindl. sind schem. dargestellt

Planfeststellungsbehörde

Legende (themenbezogene Auswahl zum vorliegenden Plan; weitere Verwendungen gemäß Symbol-/ Zeichenverzeichnis):

- Gemarkung
- Flurstücks-Grenze
- Topografie
- Fremdleitungen
- Bestand Gas bayernets
- Gastransportleitung geplant
- KKS-Anlagen geplant
- Schutzstreifen (dingliche Sicherung)
- TS-Punkt mit Nr., Winkel u. Koordinate
- Kilometrierung km 00+00
- Schilderpfahl (SPf)
- Schilderpfahl mit Messkontakt (MK)
- Arbeitsstreifen

0 10 20 30 40 50 Meter

Anschluss-Blatt-Nr.: 82

Anschluss-Blatt-Nr.: 80

DR. SPANG Ingenieurgesellschaft für Bauwesen, Geologie und Umwelttechnik mbH
Rosi-Wolfstein-Straße 6, 58453 Witten
Telefon: 02302 / 9 14 02 - 0

Geplante Gastransportleitung AUGUSTA von Wertingen nach Kötz
Planunterlagen zum Planfeststellungsverfahren (PF-V)

Ingenieurbüro Weishaupt
Planung und Bauüberwachung

im Auftrag der bayernets

Plangrundlage: WK5100_GP_TP_TG_241023_Ü+T_WPG

Anlage 3: Lageplan mit Verdichtungsempfindl. Bodenschutzkonzept

Leitung 5100 (WK51)
DN 700 MOP 100
Schutzstreifen 10 m

Plan Nr.:	42.7852/ 2.3	Gezeichnet:	Dri/Bt		
Datum:	30.10.2024	Geprüft:	Behr		
Bundesland: Bayern		Regierungsbezirk: Schwaben		Landkreis: Günzburg	

Rev.	Datum	Änderung		Datum	Name	Format	Maßstab	Revision
			Erstellt	27.04.2023	Döring; Hahn / WPG	DIN A3	1 : 1.000	0
			Geprüft	27.04.2023	Thiele / WPG	Planname		Blatt-Nr.
			Freigegeben	27.04.2023	Ambs / bayernets	WK5100_GP_TP_TG		81

© Geobasisdaten: Bayerische Vermessungsverwaltung

E:\Daten\P7800-7899\P7852\6_Geotechnik\Gutachten\Strecke\Geotechnik\Bodenschutz\Planfeststellung\Überarbeitung 2024_Rev03\P7852_Anl.2.3_LP.dwg
Ansichtsfenster : 82

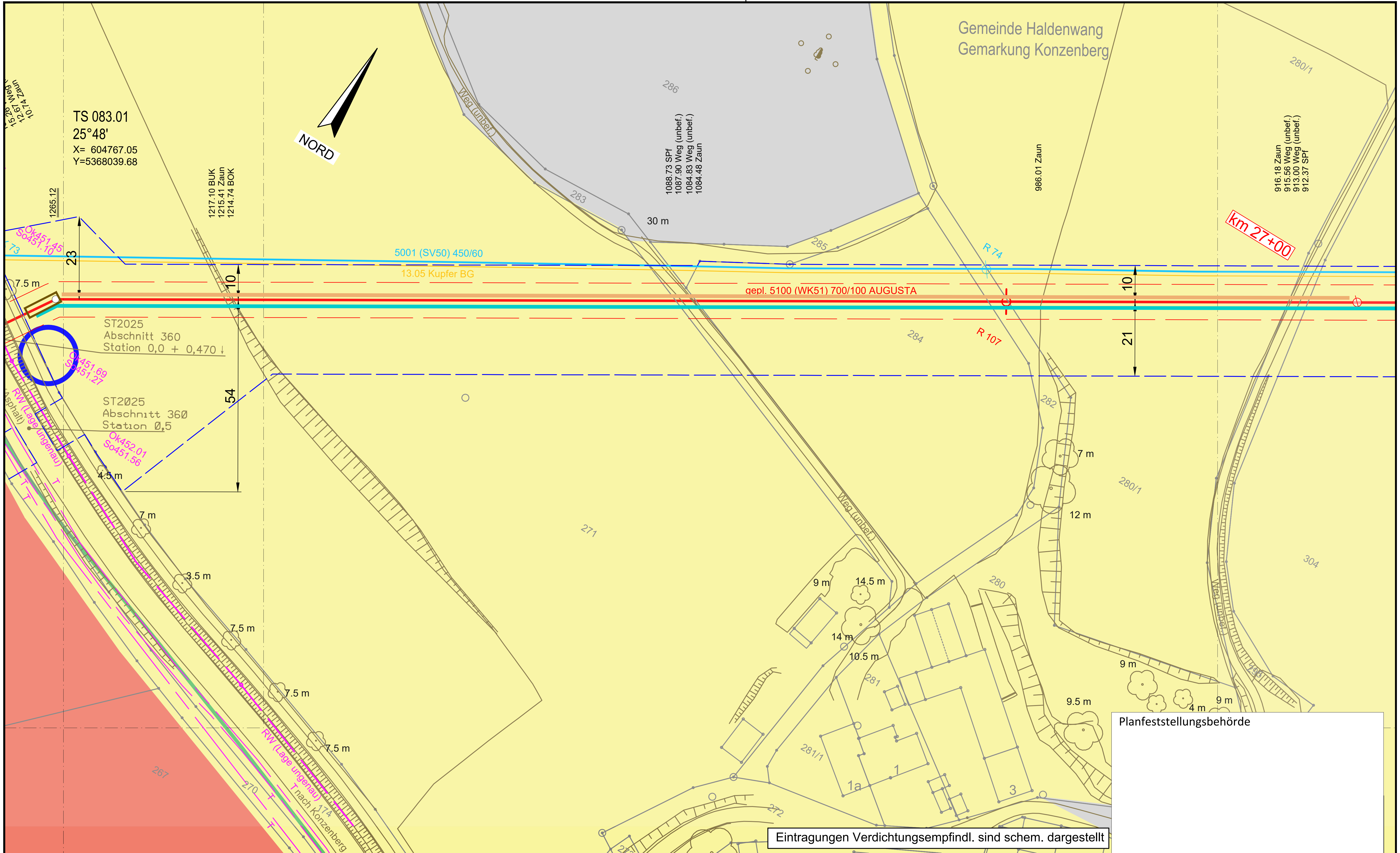

Eintragungen Verdichtungsempfindl. sind schem. dargestellt

Planfeststellungsbehörde

Legende (themenbezogene Auswahl zum vorliegenden Plan; weitere Verwendungen gemäß Symbol-/ Zeichenverzeichnis):

- Gemarkung
- Flurstücks-Grenze
- Topografie
- Fremdleitungen
- Bestand Gas bayernets
- Gastransportleitung geplant
- KKS-Anlagen geplant
- Schutzstreifen (dingliche Sicherung)
- TS-Punkt mit Nr., Winkel u. Koordinate
- Kilometrierung km 00+00
- Schilderpfahl (SPf)
- Schilderpfahl mit Messkontakt (MK)
- Arbeitsstreifen

0 10 20 30 40 50 Meter

Anschluss-Blatt-Nr.: 83

DR. SPANG Ingenieurgesellschaft für Bauwesen, Geologie und Umwelttechnik mbH
Rosi-Wolfstein-Straße 6, 58453 Witten
Telefon: 02302 / 9 14 02 - 0

Geplante Gastransportleitung AUGUSTA von Wertingen nach Kötz
Planunterlagen zum Planfeststellungsverfahren (PF-V)

Ingenieurbüro Weishaupt IbW – Planung und Bauüberwachung
im Auftrag der bayernets energie transport systeme

Plangrundlage: WK5100_GP_TP_TG_241023_Ü+T_WPG

Anlage 3: Lageplan mit Verdichtungsempfindl. Bodenschutzkonzept

Leitung 5100 (WK51)
DN 700 MOP 100
Schutzstreifen 10 m

Plan Nr.: 42.7852/ 2.3	Gezeichnet: Dri/Bt		
Datum: 30.10.2024	Geprüft: Behr		
Bundesland: Bayern	Regierungsbezirk: Schwaben	Landkreis: Günzburg	

Rev.	Datum	Änderung		Datum	Name	Format	Maßstab	Revision
			Erstellt	27.04.2023	Döring; Hahn / WPG	DIN A3	1 : 1.000	0
			Geprüft	27.04.2023	Thiele / WPG	Planname		Blatt-Nr.
			Freigegeben	27.04.2023	Ambs / bayernets	WK5100_GP_TP_TG_		82

© Geobasisdaten: Bayerische Vermessungsverwaltung

Anschluss-Blatt-Nr.: 81

E:\Daten\P7800-7899\P7852\6_Geotechnik\Gutachten\Strecke\Geotechnik\Bodenschutz\Planfeststellung\Überarbeitung 2024_Rev03\P7852_Anl.2.3_LP.dwg
Ansichtsfenster : 83

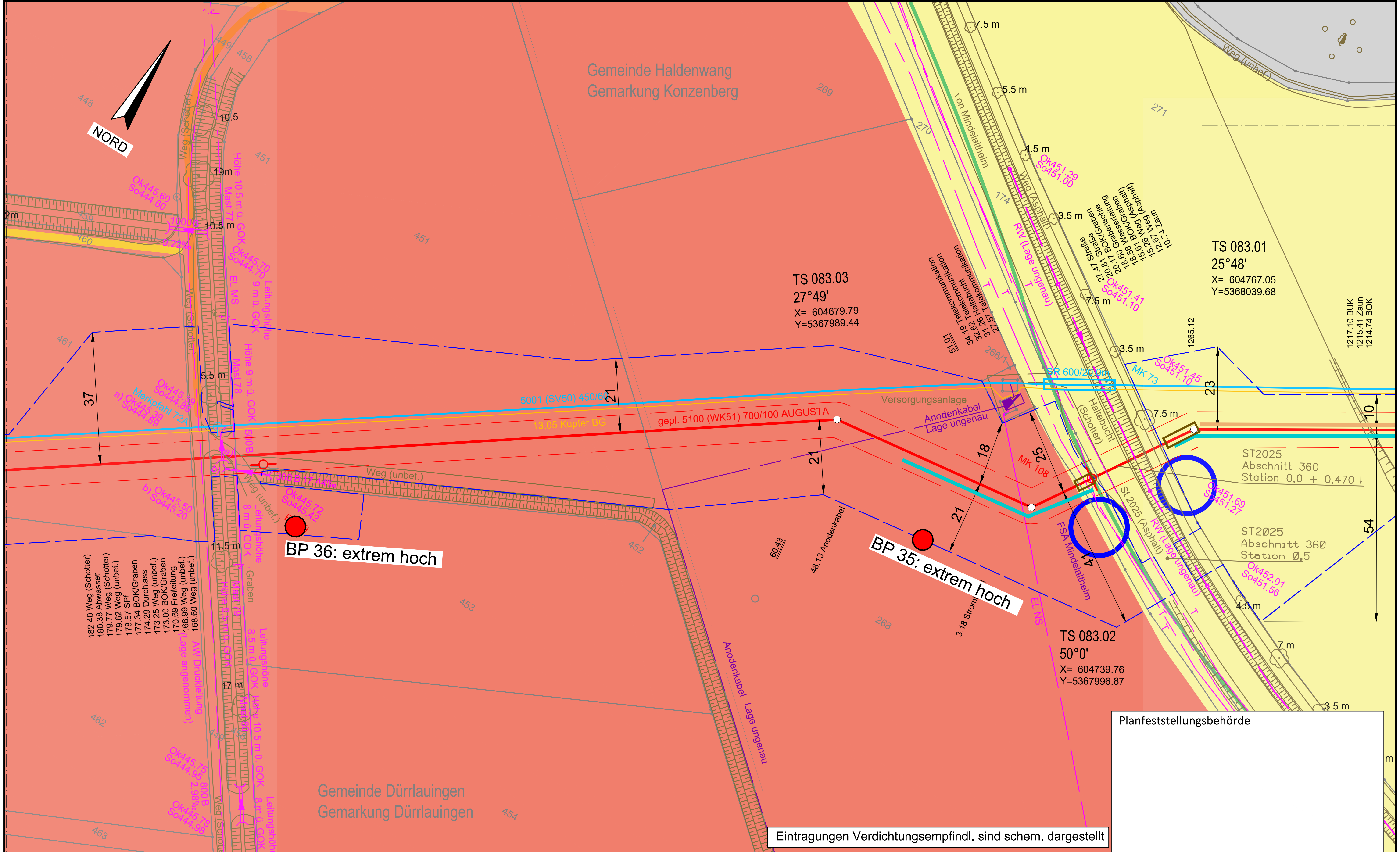

Planfeststellungsbehörde

Legende (themenbezogene Auswahl zum vorliegenden Plan; weitere Verwendungen gemäß Symbol-/ Zeichenverzeichnis):

- Gemarkung
- Flurstücks-Grenze
- Topografie
- Fremdleitungen
- Bestand Gas bayernets
- Gastransportleitung geplant
- KKS-Anlagen geplant
- Schutzstreifen (dingliche Sicherung)
- TS-Punkt mit Nr., Winkel u. Koordinate
- Kilometrierung km 00+00
- Schilderpfahl (SPf)
- Schilderpfahl mit Messkontakt (MK)
- Arbeitsstreifen

0 10 20 30 40 50 Meter

Anschluss-Blatt-Nr.: 84

Anschluss-Blatt-Nr.: 82

DR. SPANG Ingenieurgesellschaft für Bauwesen, Geologie und Umwelttechnik mbH
Rosi-Wolfstein-Straße 6, 58453 Witten
Telefon: 02302 / 9 14 02 - 0

Geplante Gastransportleitung AUGUSTA von Wertingen nach Kötz
Planunterlagen zum Planfeststellungsverfahren (PF-V)

Ingenieurbüro Weishaupt IbW Planung und Bauüberwachung
im Auftrag der bayernets energie transport systeme

Plangrundlage: WK5100_GP_TP_TG_241023_Ü+T_WPG

Anlage 3: Lageplan mit Verdichtungsempfindl. Bodenschutzkonzept

Leitung 5100 (WK51)
DN 700 MOP 100
Schutzstreifen 10 m

Plan Nr.:	42.7852/ 2.3	Gezeichnet:	Dri/Bt
Datum:	30.10.2024	Geprüft:	Behr

Bundesland: Bayern | Regierungsbezirk: Schwaben | Landkreis: Günzburg

Rev.	Datum	Änderung		Datum	Name	Format	Maßstab	Revision
			Erstellt	27.04.2023	Döring; Hahn / WPG	DIN A3	1 : 1.000	0
			Geprüft	27.04.2023	Thiele / WPG	Planname		Blatt-Nr.
			Freigegeben	27.04.2023	Ambs / bayernets	WK5100_GP_TP_TG_		83

© Geobasisdaten: Bayerische Vermessungsverwaltung

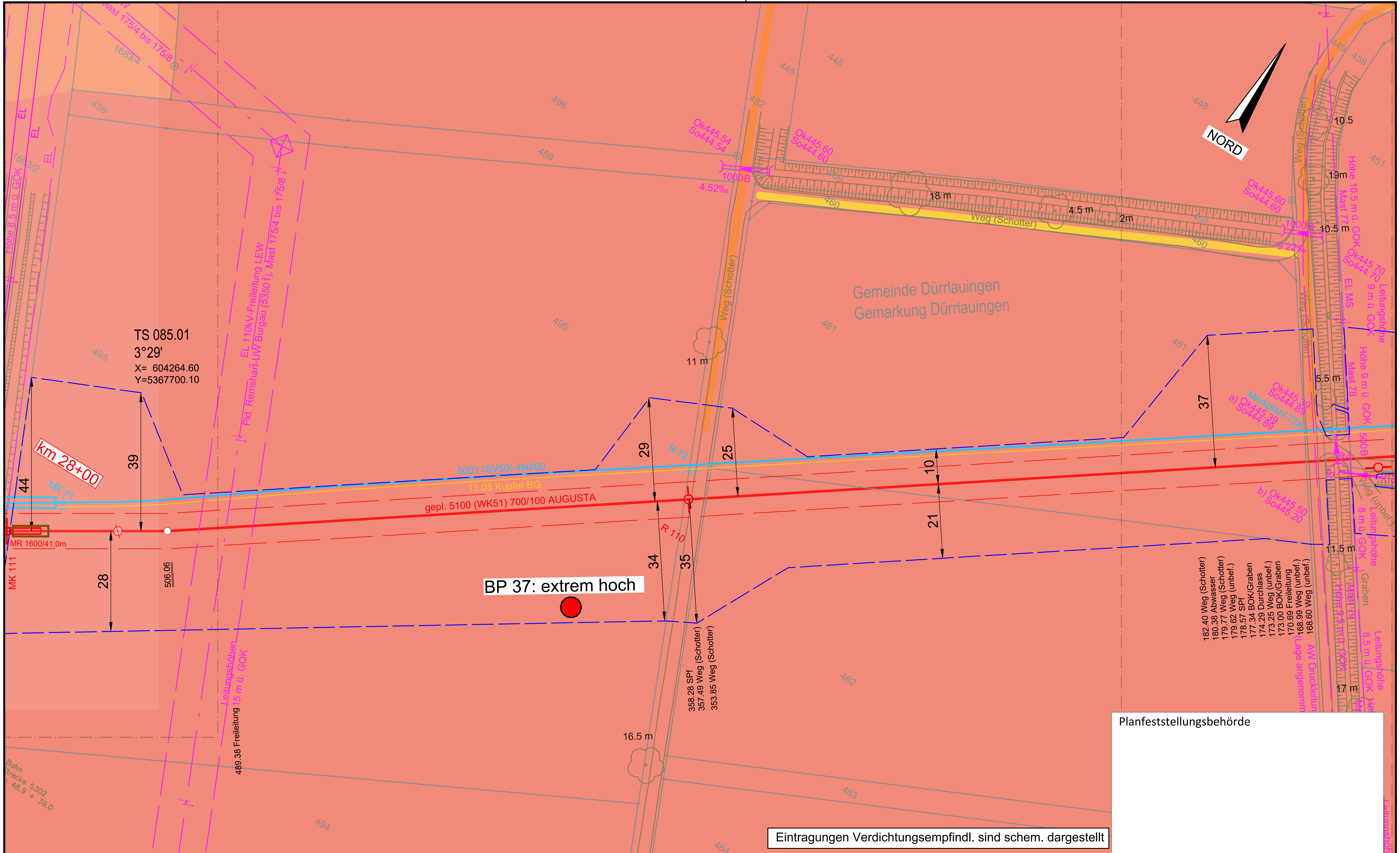

Planfeststellungsbehörde

Legende (themenbezogene Auswahl zum vorliegenden Plan; weitere Verwendungen gemäß Symbol-/ Zeichenverzeichnis):

- Gemarkung
- Flurstücks-Grenze
- Topografie
- Fremdleitungen
- Bestand Gas bayernets
- Gastransportleitung geplant
- KKS-Anlagen geplant
- Schutzstreifen (dingliche Sicherung)
- TS-Punkt mit Nr., Winkel u. Koordinate
- Kilometrierung km 00+00
- Schilderpfahl (SPf)
- Schilderpfahl mit Messkontakt (MK)
- Arbeitsstreifen

0 10 20 30 40 50 Meter

Anschluss-Blatt-Nr.: 85

Anschluss-Blatt-Nr.: 83

DR. SPANG Ingenieurgesellschaft für Bauwesen, Geologie und Umwelttechnik mbH
Rosi-Wolfstein-Straße 6, 58453 Witten
Telefon: 02302 / 9 14 02 - 0

Geplante Gastransportleitung AUGUSTA von Wertingen nach Kötz
Planunterlagen zum Planfeststellungsverfahren (PF-V)

Ingenieurbüro Weishaupt IbW Planung und Bauüberwachung
im Auftrag der bayernets energie transport systeme

Plangrundlage: WK5100_GP_TP_TG_241023_Ü+T_WPG	Anlage 3: Lageplan mit Verdichtungsempfindl. Bodenschutzkonzept		Leitung 5100 (WK51) DN 700 MOP 100 Schutzstreifen 10 m
Plan Nr.: 42.7852/ 2.3	Gezeichnet: Dri/Bt		
Datum: 30.10.2024	Geprüft: Behr	Bundesland: Bayern	Regierungsbezirk: Schwaben / Landkreis: Günzburg

Rev.	Datum	Änderung		Datum	Name	Format	Maßstab	Revision
			Erstellt	27.04.2023	Döring; Hahn / WPG	DIN A3	1 : 1.000	0
			Geprüft	27.04.2023	Thiele / WPG	Planname		Blatt-Nr.
			Freigegeben	27.04.2023	Ambs / bayernets	WK5100_GP_TP_TG_		84

© Geobasisdaten: Bayerische Vermessungsverwaltung

E:\Daten\P7800-7899\P7852\6_Geotechnik\Gutachten\Strecke\Geotechnik\Bodenschutz\Planfeststellung\Überarbeitung 2024_Rev03\P7852_Anl.2.3_LP.dwg
Ansichtsfenster : 84

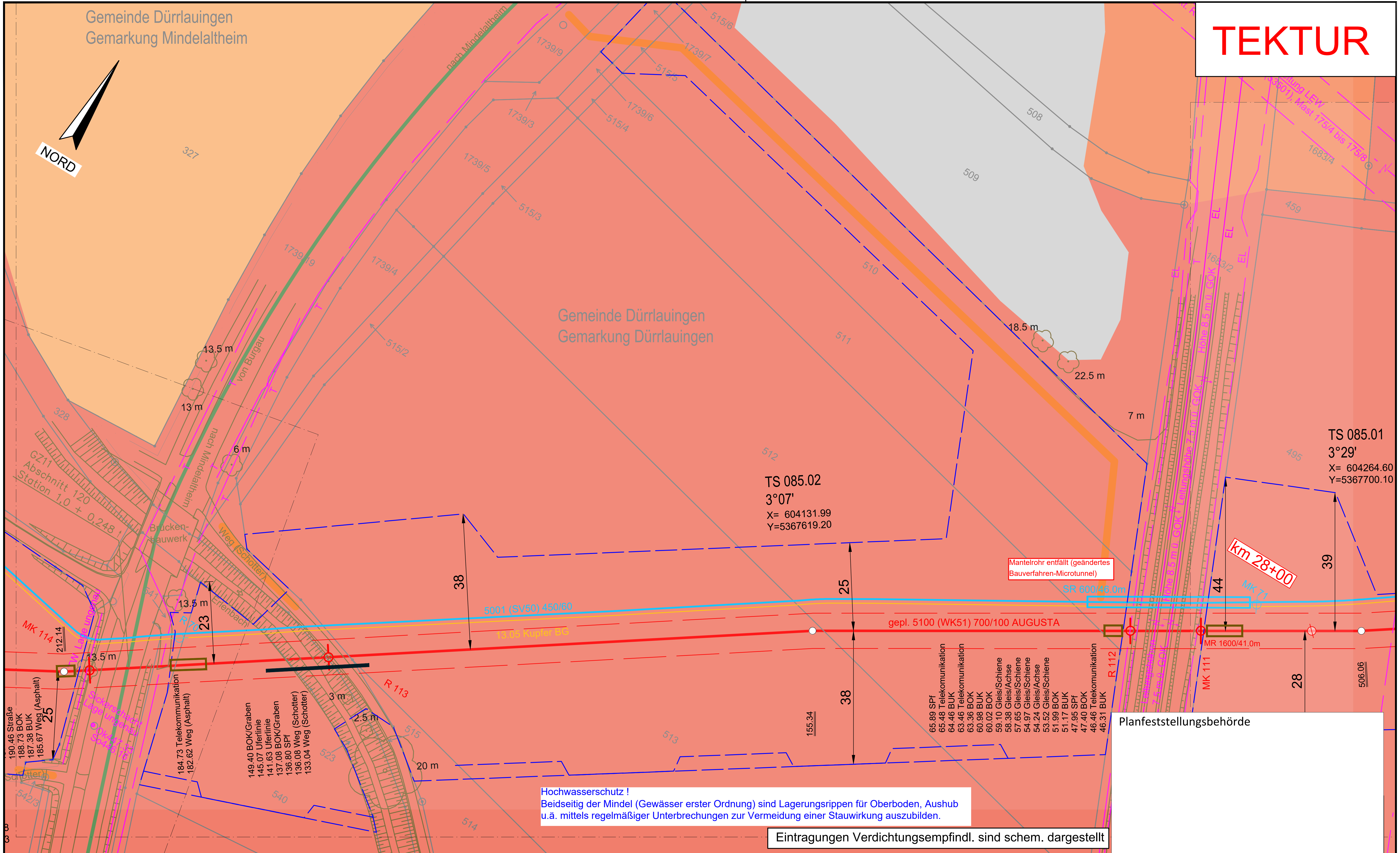

E:\Daten\P7800-7899\P7852\6_Geotechnik\Gutachten\Strecke\Geotechnik\Bodenschutz\Planfeststellung\Überarbeitung 2024_Rev03\P7852_Anl.2.3_LP.dwg
Ansichtsfenster : 85

Anschluss-Blatt-Nr.: 86

Legende (themenbezogene Auswahl zum vorliegenden Plan; weitere Verwendungen gemäß Symbol-/ Zeichenverzeichnis):

- Gemarkung
- Flurstücks-Grenze
- Topografie
- Fremdleitungen
- Bestand Gas bayernets
- Gastransportleitung geplant
- KKS-Anlagen geplant
- Schutzstreifen (dingliche Sicherung)
- TS-Punkt mit Nr., Winkel u. Koordinate
- Kilometrierung — km 00+00
- Schilderpfahl (SPf)
- Schilderpfahl mit Messkontakt (MK)
- Arbeitsstreifen

0 10 20 30 40 50 Meter

DR. SPANG Ingenieurgesellschaft für Bauwesen, Geologie und Umwelttechnik mbH
Rosi-Wolfstein-Straße 6, 58453 Witten
Telefon: 02302 / 9 14 02 - 0

Geplante Gastransportleitung AUGUSTA von Wertingen nach Kötz
Planunterlagen zum Planfeststellungsverfahren (PF-V)

Ingenieurbüro Weishaupt IbW — Planung und Bauüberwachung
im Auftrag der bayernets energie transport systeme

Plangrundlage: WK5100_GP_TP_TG_241023_Ü+T_WPG

Anlage 3: Lageplan mit Verdichtungsempfindl. Bodenschutzkonzept

Leitung 5100 (WK51)
DN 700 MOP 100
Schutzstreifen 10 m

Plan Nr.:	42.7852/ 2.3	Gezeichnet:	Dri/Bt
Datum:	30.10.2024	Geprüft:	Behr

Bundesland: Bayern | Regierungsbezirk: Schwaben | Landkreis: Günzburg

Rev.	Datum	Änderung		Datum	Name	Format	Maßstab	Revision
			Erstellt	27.04.2023	Döring; Hahn / WPG	DIN A3	1 : 1.000	01
			Geprüft	27.04.2023	Thiele / WPG	Planname		Blatt-Nr.
01	21.06.24	Mantelrohr entfªllt (geªndertes Bauverfahren-Microtunnel)	Freigegeben	27.04.2023	Ambs / bayernets	WK5100_GP_TP_TG_TEKTUR_		85

© Geobasisdaten: Bayerische Vermessungsverwaltung

Anschluss-Blatt-Nr.: 84

E:\Daten\P7800-7899\P7852\6_Geotechnik\Gutachten\Strecke\Geotechnik\Bodenschutz\Planfeststellung\Überarbeitung 2024_Rev03\P7852_Anl.2.3_LP.dwg
Ansichtsfenster : 85 Ü

Gemeinde Dürrlauingen
Gemarkung Mindelaltheim

NORD

Gemeinde Dürrlauingen
Gemarkung Dürrlauingen

TS 085.02
3°07'
X= 604131.99
Y=5367619.20

TS 085.01
3°29'
X= 604264.60
Y=5367700.10

km 28+00

Hochwasserschutz !
Beidseitig der Mindel (Gewässer erster Ordnung) sind Lagerungsrippen für Oberboden, Aushub u.ä. mittels regelmäßiger Unterbrechungen zur Vermeidung einer Stauwirkung auszubilden.

Eintragungen Verdichtungsempfindl. sind schem. dargestellt

Planfeststellungsbehörde

Legende (themenbezogene Auswahl zum vorliegenden Plan; weitere Verwendungen gemäß Symbol-/ Zeichenverzeichnis):

- Gemarkung
- Flurstücks-Grenze
- Topografie
- Fremdleitungen
- Bestand Gas bayernets
- Gastransportleitung geplant
- KKS-Anlagen geplant
- Schutzstreifen (dingliche Sicherung)
- TS-Punkt mit Nr., Winkel u. Koordinate
- Kilometrierung km 00+00
- Schilderpfahl (SPf)
- Schilderpfahl mit Messkontakt (MK)
- Arbeitsstreifen

0 10 20 30 40 50 Meter

Anschluss-Blatt-Nr.: #

DR. SPANG Ingenieurgesellschaft für Bauwesen, Geologie und Umwelttechnik mbH
Rosi-Wolfstein-Straße 6, 58453 Witten
Telefon: 02302 / 9 14 02 - 0

Geplante Gastransportleitung AUGUSTA von Wertingen nach Kötz
Planunterlagen zum Planfeststellungsverfahren (PF-V)

Ingenieurbüro Weishaupt (IbW) Planung und Bauüberwachung
im Auftrag der bayernets

Plangrundlage: WK5100_GP_TP_TG_241023_Ü+T_WPG

Anlage 3: Lageplan mit Verdichtungsempfindl. Bodenschutzkonzept

Leitung 5100 (WK51)
DN 700 MOP 100
Schutzstreifen 10 m

Plan Nr.: 42.7852/ 2.3 | Gezeichnet: Dri/Bt
Datum: 28.04.2023 | Geprüft: Behr
Bundesland: Bayern | Regierungsbezirk: Schwaben | Landkreis: Günzburg

Rev.	Datum	Änderung		Datum	Name	Format	Maßstab	Revision
			Erstellt	27.04.2023	Döring; Hahn / WPG	DIN A3	1 : 1.000	0
			Geprüft	27.04.2023	Thiele / WPG	Planname		Blatt-Nr.
			Freigegeben	27.04.2023	Ambs / bayernets	WK5100_GP_TP_TG		85 Ü

© Geobasisdaten: Bayerische Vermessungsverwaltung

- überholt -

Anschluss-Blatt-Nr.: #

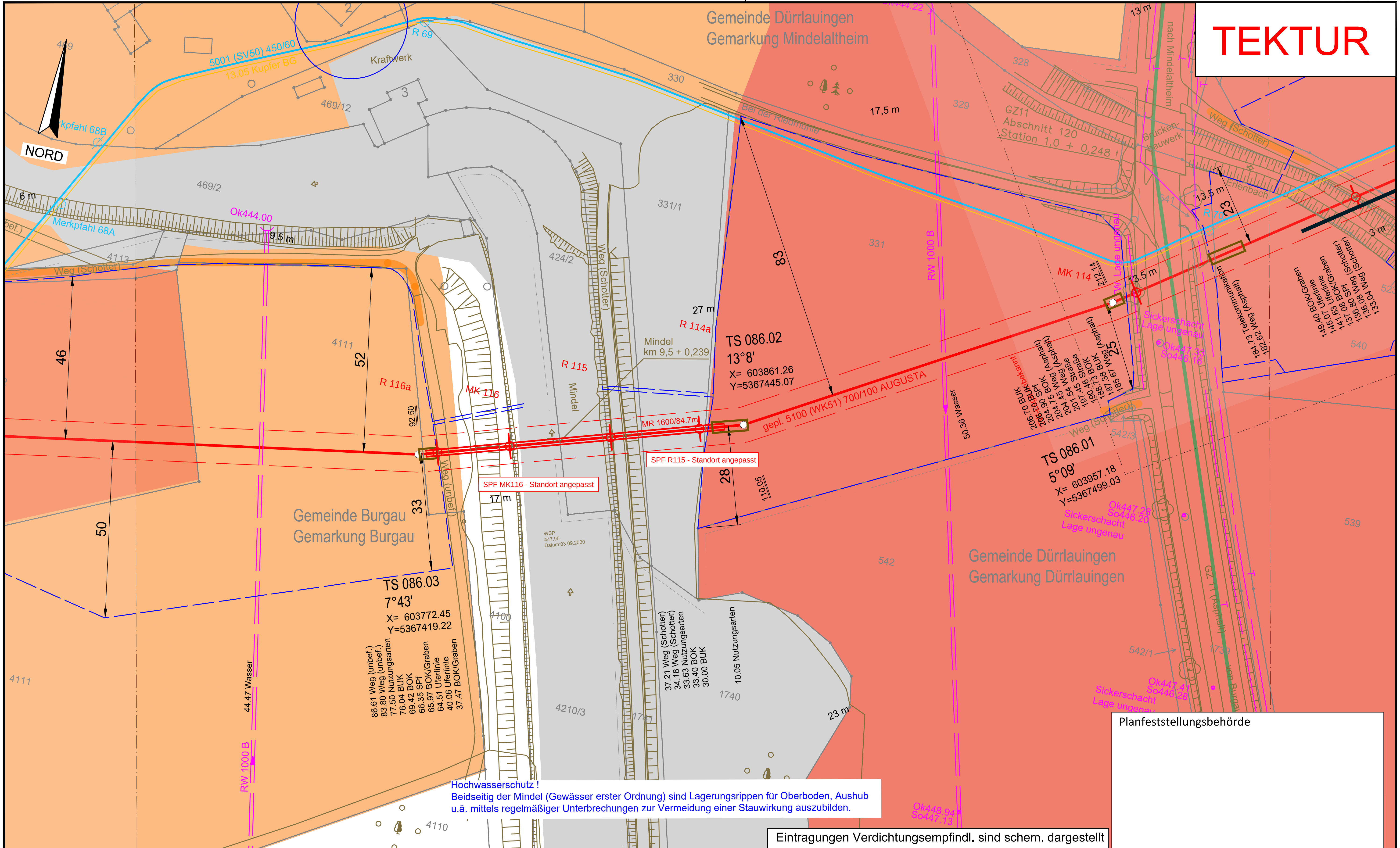

Legende (themenbezogene Auswahl zum vorliegenden Plan; weitere Verwendungen gemäß Symbol-/ Zeichenverzeichnis):

Gemarkung	Gastransportleitung geplant	Schilderpfahl (SPf)
Flurstücks-Grenze	KKS-Anlagen geplant	Schilderpfahl mit Messkontakt (MK)
Topografie	Schutzstreifen (dingliche Sicherung)	Arbeitsstreifen
Fremdleitungen	TS-Punkt mit Nr., Winkel u. Koordinate	
Bestand Gas bayernets	Kilometrierung km 00+00	

0 10 20 30 40 50 Meter

DR. SPANG Ingenieurgesellschaft für Bauwesen, Geologie und Umwelttechnik mbH
Rosi-Wolfstein-Straße 6, 58453 Witten
Telefon: 02302 / 9 14 02 - 0

Geplante Gastransportleitung AUGUSTA von Wertingen nach Kötz
Planunterlagen zum Planfeststellungsverfahren (PF-V)

Ingenieurbüro Weishaupt – Planung und Bauüberwachung
im Auftrag der bayernets energie transport systeme

Plangrundlage: WK5100_GP_TP_TG_241023_Ü+T_WPG

Anlage 3: Lageplan mit Verdichtungsempfindl. Bodenschutzkonzept

Leitung 5100 (WK51) DN 700 MOP 100 Schutzstreifen 10 m

Plan Nr.: 42.7852/ 2.3	Gezeichnet: Dri/Bt		
Datum: 30.10.2024	Geprüft: Behr		
Bundesland: Bayern	Regierungsbezirk: Schwaben	Landkreis: Günzburg	

Rev.	Datum	Änderung		Datum	Name	Format	Maßstab	Revision
			Erstellt	27.04.2023	Döring; Hahn / WPG	DIN A3	1 : 1.000	01
			Geprüft	27.04.2023	Thiele / WPG	Planname		Blatt-Nr.
01	21.06.24	Wasserleitung an GZ11 angepasst, Erg. Schilderpfähle	Freigegeben	27.04.2023	Ambs / bayernets	WK5100_GP_TP_TG_TEKTUR_		86

© Geobasisdaten: Bayerische Vermessungsverwaltung

Anschluss-Blatt-Nr.: 87
Anschluss-Blatt-Nr.: 85

E:\Daten\P7800-7899\P7852\6_Geotechnik\Gutachten\Strecke\Geotechnik\Bodenschutz\Planfeststellung\Überarbeitung 2024_Rev03\P7852_Anl.2.3_LP.dwg
Ansichtsfenster : 86

E:\Daten\P7800-7899\P7852\6_Geotechnik\Gutachten\Strecke\Geotechnik\Bodenschutz\Planfeststellung\Überarbeitung 2024_Rev03\P7852_Anl.2.3_LP.dwg
Ansichtsfenster : 86 Ü

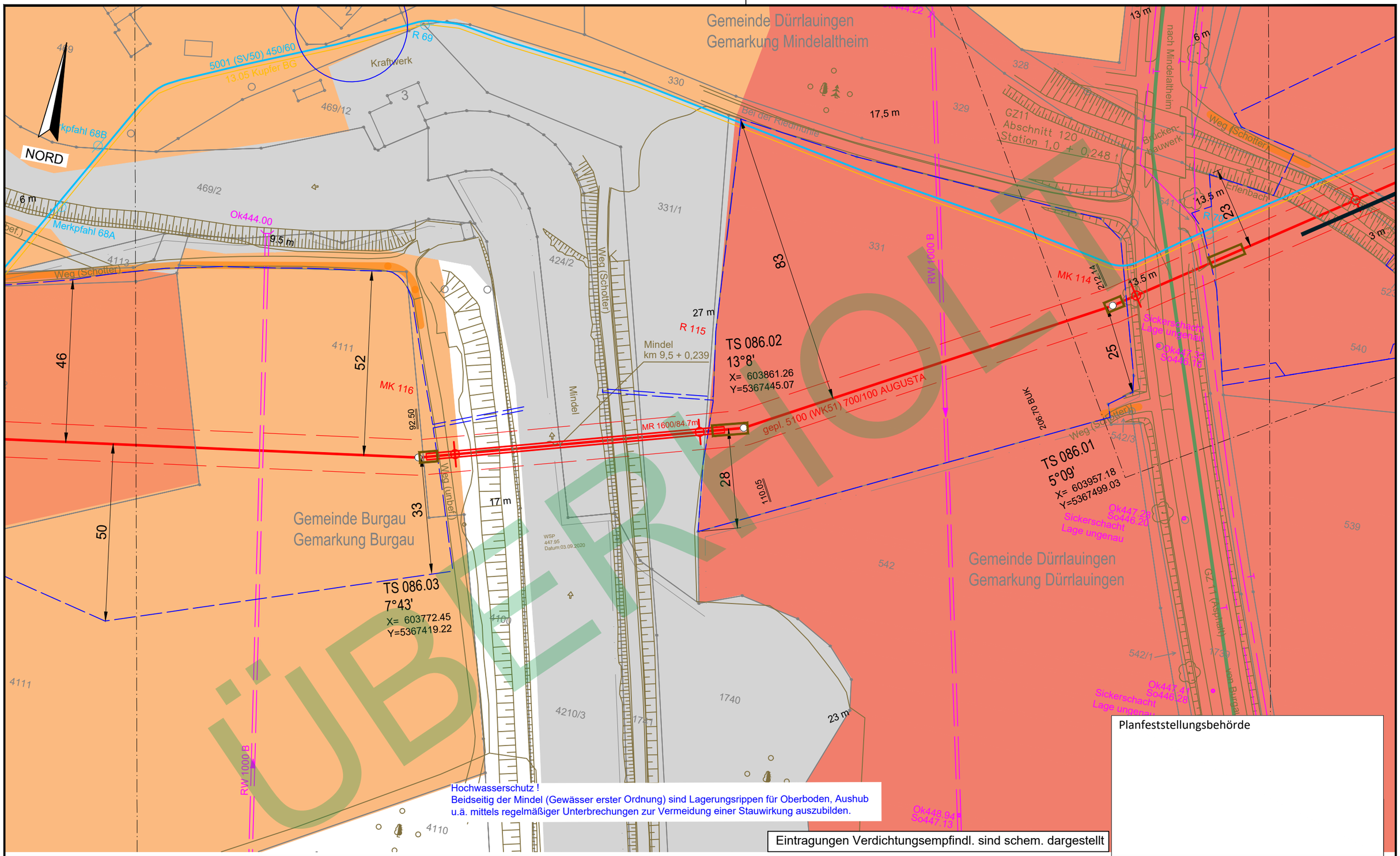

Legende (themenbezogene Auswahl zum vorliegenden Plan; weitere Verwendungen gemäß Symbol-/ Zeichenverzeichnis):

- Gemarkung
- Flurstücks-Grenze
- Topografie
- Fremdleitungen
- Bestand Gas bayernets
- Gastransportleitung geplant
- KKS-Anlagen geplant
- Schutzstreifen (dingliche Sicherung)
- TS-Punkt mit Nr., Winkel u. Koordinate
- Kilometrierung km 00+00
- Schilderpfahl (SPf)
- Schilderpfahl mit Messkontakt (MK)
- Arbeitsstreifen

Anschluss-Blatt-Nr.: #

DR. SPANG Ingenieurgesellschaft für Bauwesen, Geologie und Umwelttechnik mbH
Rosi-Wolfstein-Straße 6, 58453 Witten
Telefon: 02302 / 9 14 02 - 0

Geplante Gastransportleitung AUGUSTA von Wertingen nach Kötz
Planunterlagen zum Planfeststellungsverfahren (PF-V)

Ingenieurbüro Weishaupt IbW
Planung und Bauüberwachung
im Auftrag der bayernets

Plangrundlage: WK5100_GP_TP_TG_241023_Ü+T_WPG
Plan Nr.: 42.7852/ 2.3 | Gezeichnet: Dri/Bt
Datum: 28.04.2023 | Geprüft: Behr

Anlage 3: Lageplan mit Verdichtungsempfindl. Bodenschutzkonzept

Leitung 5100 (WK51)
DN 700 MOP 100
Schutzstreifen 10 m

Bundesland: Bayern | Regierungsbezirk: Schwaben | Landkreis: Günzburg

Rev.	Datum	Änderung		Datum	Name	Format	Maßstab	Revision
			Erstellt	27.04.2023	Döring; Hahn / WPG	DIN A3	1 : 1.000	0
			Geprüft	27.04.2023	Thiele / WPG	Planname		Blatt-Nr.
			Freigegeben	27.04.2023	Ambs / bayernets	WK5100_GP_TP_TG		86 Ü

© Geobasisdaten: Bayerische Vermessungsverwaltung

- überholt -

Anschluss-Blatt-Nr.: #

E:\Daten\P7800-7899\P7852\6_Geotechnik\Gutachten\Strecke\Geotechnik\Bodenschutz\Planfeststellung\Überarbeitung 2024_Rev03\P7852_Anl.2.3_LP.dwg
Ansichtsfenster : 87

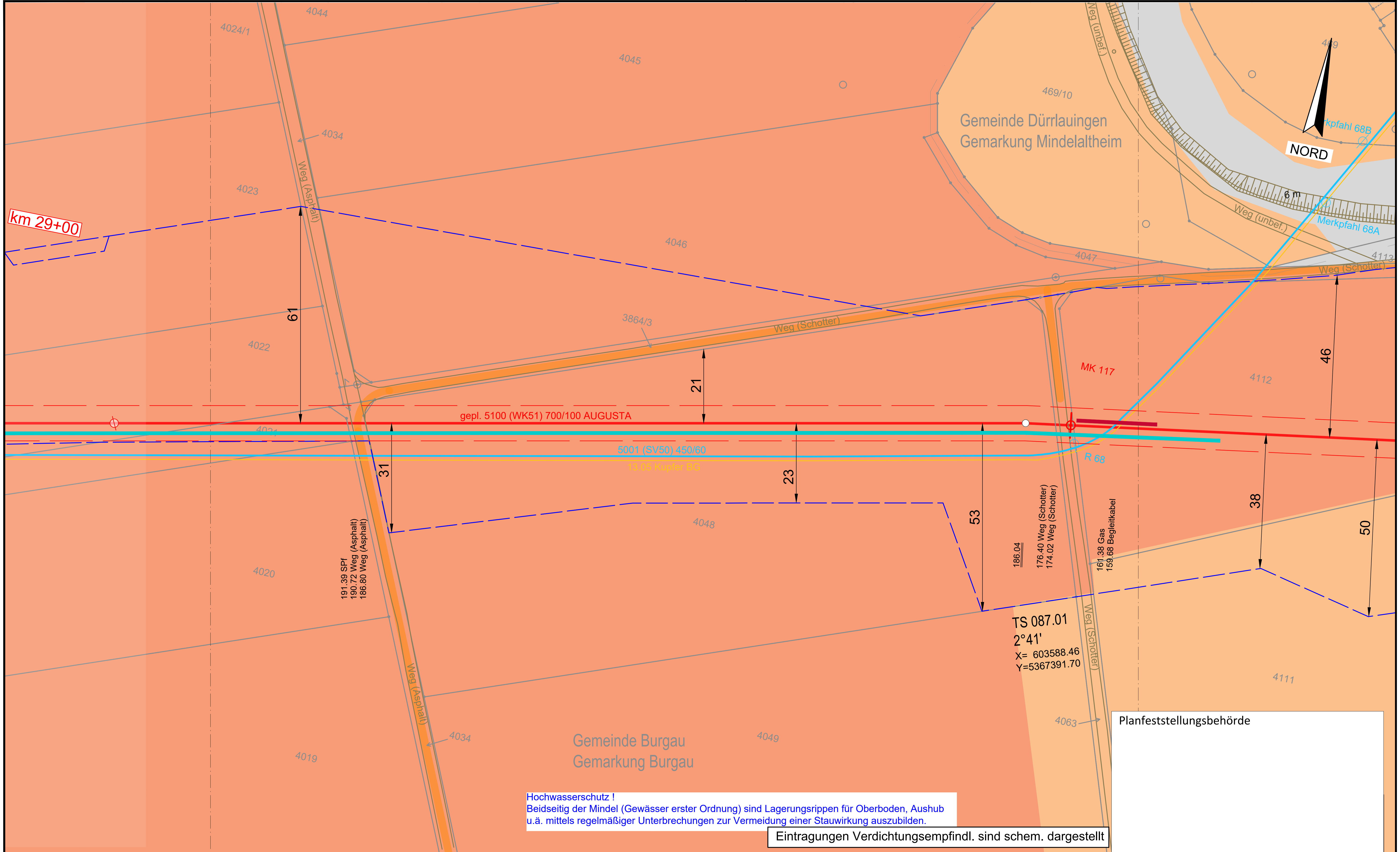

Hochwasserschutz !
Beidseitig der Mindel (Gewässer erster Ordnung) sind Lagerungsrippen für Oberboden, Aushub u.ä. mittels regelmäßiger Unterbrechungen zur Vermeidung einer Stauwirkung auszubilden.

Eintragungen Verdichtungsempfindl. sind schem. dargestellt

Planfeststellungsbehörde

Legende (themenbezogene Auswahl zum vorliegenden Plan; weitere Verwendungen gemäß Symbol-/ Zeichenverzeichnis):

- Gemarkung
- Flurstücks-Grenze
- Topografie
- Fremdleitungen
- Bestand Gas bayernets
- Gastransportleitung geplant
- KKS-Anlagen geplant
- Schutzstreifen (dingliche Sicherung)
- TS-Punkt mit Nr., Winkel u. Koordinate
- Kilometrierung km 00+00
- Schilderpfahl (SPf)
- Schilderpfahl mit Messkontakt (MK)
- Arbeitsstreifen

0 10 20 30 40 50 Meter

Anschluss-Blatt-Nr.: 88

DR. SPANG Ingenieurgesellschaft für Bauwesen, Geologie und Umwelttechnik mbH
Rosi-Wolfstein-Straße 6, 58453 Witten
Telefon: 02302 / 9 14 02 - 0

Geplante Gastransportleitung AUGUSTA von Wertingen nach Kötz
Planunterlagen zum Planfeststellungsverfahren (PF-V)

Ingenieurbüro Weishaupt IbW Planung und Bauüberwachung
im Auftrag der bayernets energie transport systeme

Plangrundlage: WK5100_GP_TP_TG_241023_Ü+T_WPG

Anlage 3: Lageplan mit Verdichtungsempfindl. Bodenschutzkonzept

Leitung 5100 (WK51)
DN 700 MOP 100
Schutzstreifen 10 m

Plan Nr.:	42.7852/ 2.3	Gezeichnet:	Dri/Bt
Datum:	30.10.2024	Geprüft:	Behr

Bundesland: Bayern | Regierungsbezirk: Schwaben | Landkreis: Günzburg

Rev.	Datum	Änderung		Datum	Name	Format	Maßstab	Revision
			Erstellt	27.04.2023	Döring; Hahn / WPG	DIN A3	1 : 1.000	0
			Geprüft	27.04.2023	Thiele / WPG	Planname		Blatt-Nr.
			Freigegeben	27.04.2023	Ambs / bayernets	WK5100_GP_TP_TG_		87

© Geobasisdaten: Bayerische Vermessungsverwaltung

Anschluss-Blatt-Nr.: 86

TEKTUR

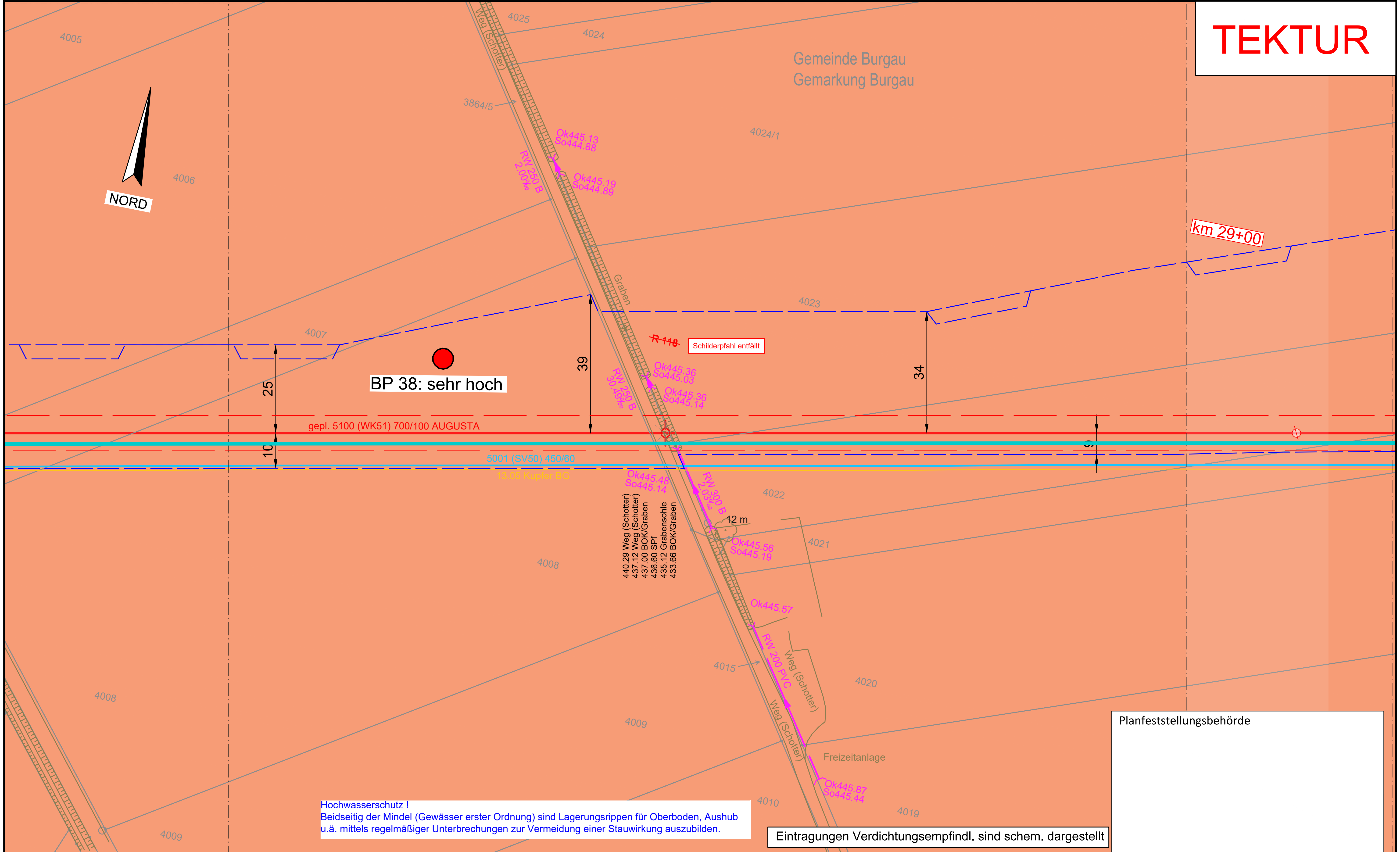

Planfeststellungsbehörde

Legende (themenbezogene Auswahl zum vorliegenden Plan; weitere Verwendungen gemäß Symbol-/ Zeichenverzeichnis):

- Gemarkung
- Flurstücks-Grenze
- Topografie
- Fremdleitungen
- Bestand Gas bayernets
- Gastransportleitung geplant
- KKS-Anlagen geplant
- Schutzstreifen (dingliche Sicherung)
- TS-Punkt mit Nr., Winkel u. Koordinate
- Kilometrierung — km 00+00
- Schilderpfahl (SPf)
- Schilderpfahl mit Messkontakt (MK)
- Arbeitsstreifen

0 10 20 30 40 50 Meter

Anschluss-Blatt-Nr.: 89

Anschluss-Blatt-Nr.: 87

DR. SPANG Ingenieurgesellschaft für Bauwesen, Geologie und Umwelttechnik mbH
Rosi-Wolfstein-Straße 6, 58453 Witten
Telefon: 02302 / 9 14 02 - 0

Geplante Gastransportleitung AUGUSTA von Wertingen nach Kötz
Planunterlagen zum Planfeststellungsverfahren (PF-V)

Ingenieurbüro Weishaupt IbW
Planung und Bauüberwachung
im Auftrag der bayernets energie transport systeme

Plangrundlage: WK5100_GP_TP_TG_241023_Ü+T_WPG

Plan Nr.: 42.7852/ 2.3 — Gezeichnet: Dri/Bt

Datum: 30.10.2024 — Geprüft: Behr

Anlage 3: Lageplan mit Verdichtungsempfindl. Bodenschutzkonzept

Leitung 5100 (WK51)
DN 700 MOP 100
Schutzstreifen 10 m

Bundesland: Bayern — Regierungsbezirk: Schwaben — Landkreis: Günzburg

Rev.	Datum	Änderung		Datum	Name	Format	Maßstab	Revision
			Erstellt	27.04.2023	Döring; Hahn / WPG	DIN A3	1 : 1.000	01
			Geprüft	27.04.2023	Thiele / WPG	Planname		Blatt-Nr.
01	21.06.24	Spf gel° scht	Freigegeben	27.04.2023	Ambs / bayernets	WK5100_GP_TP_TG_TEKTUR_		88

© Geobasisdaten: Bayerische Vermessungsverwaltung

E:\Daten\P7800-7899\P7852\6_Geotechnik\Gutachten\Strecke\Geotechnik\Bodenschutz\Planfeststellung\Überarbeitung 2024_Rev03\P7852_Anl.2.3_LP.dwg
Ansichtsfenster : 88

E:\Daten\P7800-7899\P7852\6_Geotechnik\Gutachten\Strecke\Geotechnik\Bodenschutz\Planfeststellung\Überarbeitung 2024_Rev03\P7852_Anl.2.3_LP.dwg
Ansichtsfenster : 88 Ü

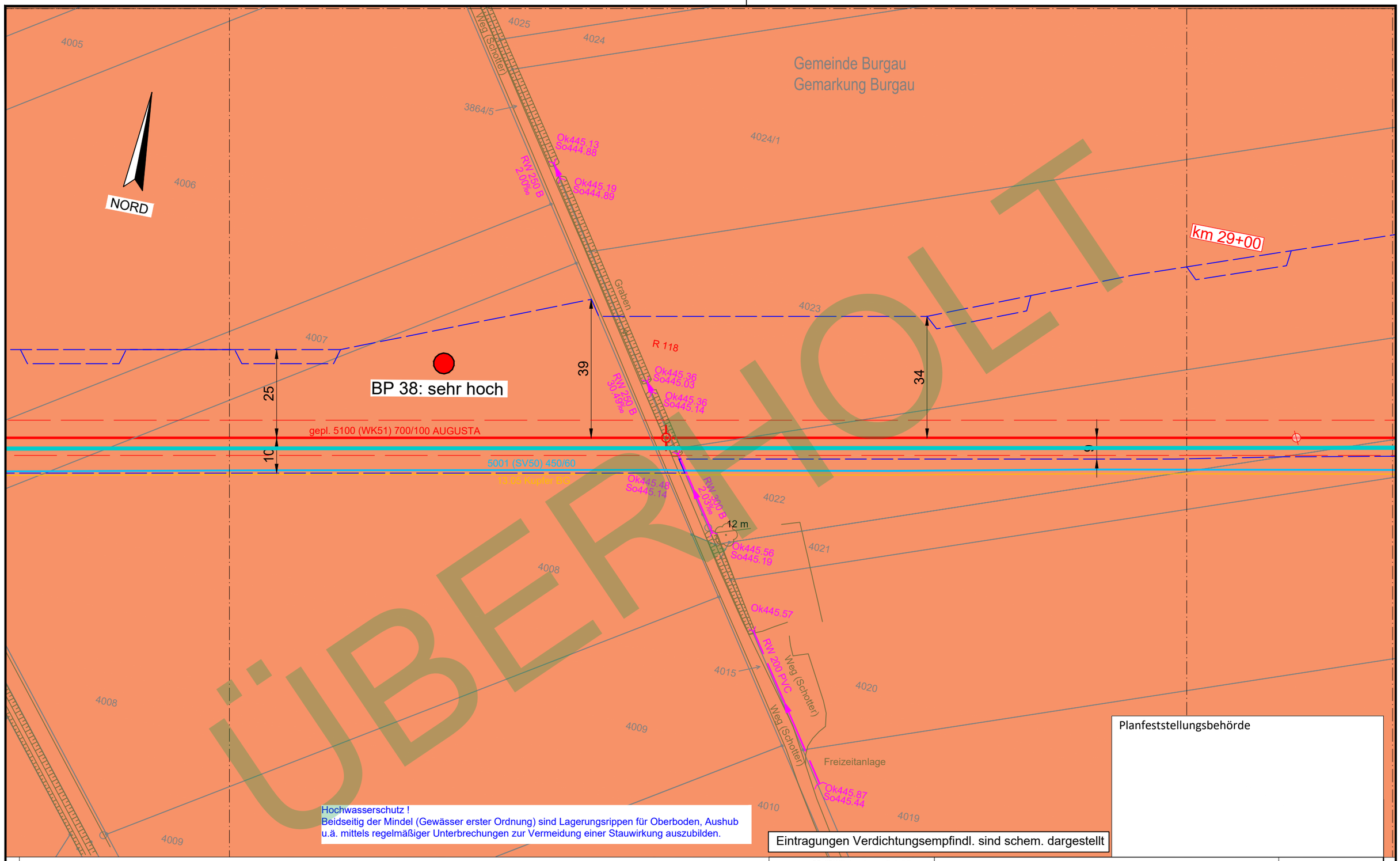

Hochwasserschutz !
Beidseitig der Mindel (Gewässer erster Ordnung) sind Lagerungsrippen für Oberboden, Aushub u.ä. mittels regelmäßiger Unterbrechungen zur Vermeidung einer Stauwirkung auszubilden.

Eintragungen Verdichtungsempfindl. sind schem. dargestellt

Planfeststellungsbehörde

Legende (themenbezogene Auswahl zum vorliegenden Plan; weitere Verwendungen gemäß Symbol-/ Zeichenverzeichnis):

- Gemarkung
- Flurstücks-Grenze
- Topografie
- Fremdleitungen
- Bestand Gas bayernets
- Gastransportleitung geplant
- KKS-Anlagen geplant
- Schutzstreifen (dingliche Sicherung)
- TS-Punkt mit Nr., Winkel u. Koordinate
- Kilometrierung km 00+00
- Schilderpfahl (SPf)
- Schilderpfahl mit Messkontakt (MK)
- Arbeitsstreifen

0 10 20 30 40 50 Meter

Anschluss-Blatt-Nr.: #

DR. SPANG Ingenieurgesellschaft für Bauwesen, Geologie und Umwelttechnik mbH
Rosi-Wolfstein-Straße 6, 58453 Witten
Telefon: 02302 / 9 14 02 - 0

Geplante Gastransportleitung AUGUSTA von Wertingen nach Kötz
Planunterlagen zum Planfeststellungsverfahren (PF-V)

Ingenieurbüro Weishaupt
Planung und Bauüberwachung
im Auftrag der bayernets

Anlage 3: Lageplan mit Verdichtungsempfindl. Bodenschutzkonzept

Leitung 5100 (WK51)
DN 700 MOP 100
Schutzstreifen 10 m

Plangrundlage:	WK5100_GP_TP_TG_241023_Ü+T_WPG		
Plan Nr.:	42.7852/ 2.3	Gezeichnet:	Dri/Bt
Datum:	28.04.2023	Geprüft:	Behr
Bundesland: Bayern	Regierungsbezirk: Schwaben	Landkreis: Günzburg	

Rev.	Datum	Änderung		Datum	Name	Format	Maßstab	Revision
			Erstellt	27.04.2023	Döring; Hahn / WPG	DIN A3	1 : 1.000	0
			Geprüft	27.04.2023	Thiele / WPG	Planname		Blatt-Nr.
			Freigegeben	27.04.2023	Ambs / bayernets	WK5100_GP_TP_TG		88 Ü

© Geobasisdaten: Bayerische Vermessungsverwaltung

- überholt -

Anschluss-Blatt-Nr.: #

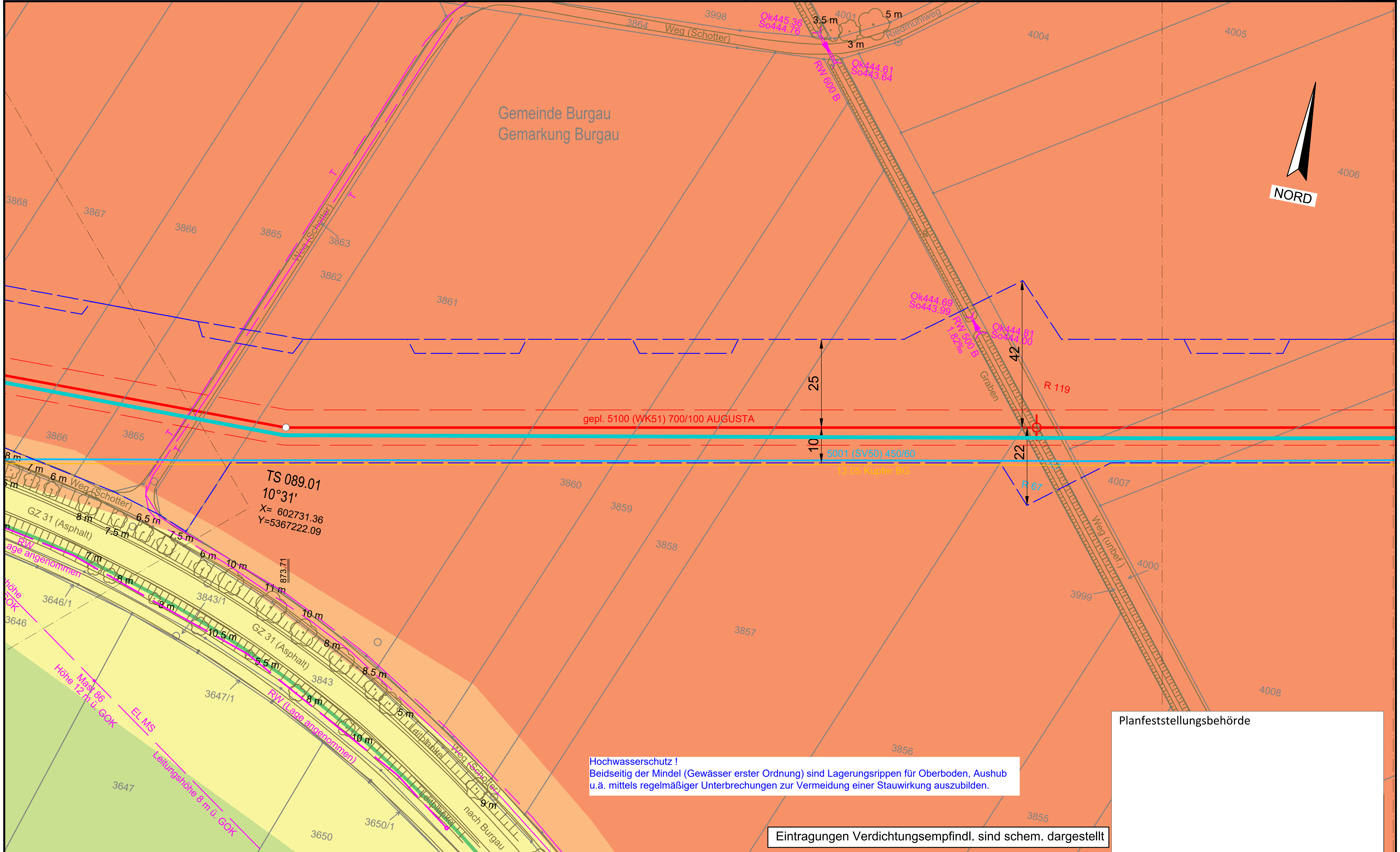

Planfeststellungsbehörde

E:\Daten\P7800-7899\P7852\6_Geotechnik\Gutachten\Strecke\Geotechnik\Bodenschutz\Planfeststellung\Überarbeitung 2024_Rev03\P7852_Anl.2.3_LP.dwg

Ansichtsfenster : 89

Anschluss-Blatt-Nr.: 90

Anschluss-Blatt-Nr.: 88

Legende (themenbezogene Auswahl zum vorliegenden Plan; weitere Verwendungen gemäß Symbol-/ Zeichenverzeichnis):

- Gemarkung
- Flurstücks-Grenze
- Topografie
- Fremdleitungen
- Bestand Gas bayernets
- Gastransportleitung geplant
- KKS-Anlagen geplant
- Schutzstreifen (dingliche Sicherung)
- TS-Punkt mit Nr., Winkel u. Koordinate
- Kilometrierung: km 00+00
- Schilderpfahl (SPf)
- Schilderpfahl mit Messkontakt (MK)
- Arbeitsstreifen

0 10 20 30 40 50 Meter

DR. SPANG Ingenieurgesellschaft für Bauwesen, Geologie und Umwelttechnik mbH
Rosi-Wolfstein-Straße 6, 58453 Witten
Telefon: 02302 / 9 14 02 - 0

Geplante Gastransportleitung AUGUSTA von Wertingen nach Kötz
Planunterlagen zum Planfeststellungsverfahren (PF-V)

Ingenieurbüro Weishaupt IbW Planung und Bauüberwachung
im Auftrag der bayernets energie transport systeme

Plangrundlage: WK5100_GP_TP_TG_241023_Ü+T_WPG

Anlage 3: Lageplan mit Verdichtungsempfindl. Bodenschutzkonzept

Leitung 5100 (WK51)
DN 700 MOP 100
Schutzstreifen 10 m

Plan Nr.:	42.7852/ 2.3	Gezeichnet:	Dri/Bt
Datum:	30.10.2024	Geprüft:	Behr

Bundesland: Bayern | Regierungsbezirk: Schwaben | Landkreis: Günzburg

Rev.	Datum	Änderung		Datum	Name	Format	Maßstab	Revision
			Erstellt	27.04.2023	Döring; Hahn / WPG	DIN A3	1 : 1.000	0
			Geprüft	27.04.2023	Thiele / WPG	Planname		Blatt-Nr.
			Freigegeben	27.04.2023	Ambs / bayernets	WK5100_GP_TP_TG_		89

© Geobasisdaten: Bayerische Vermessungsverwaltung

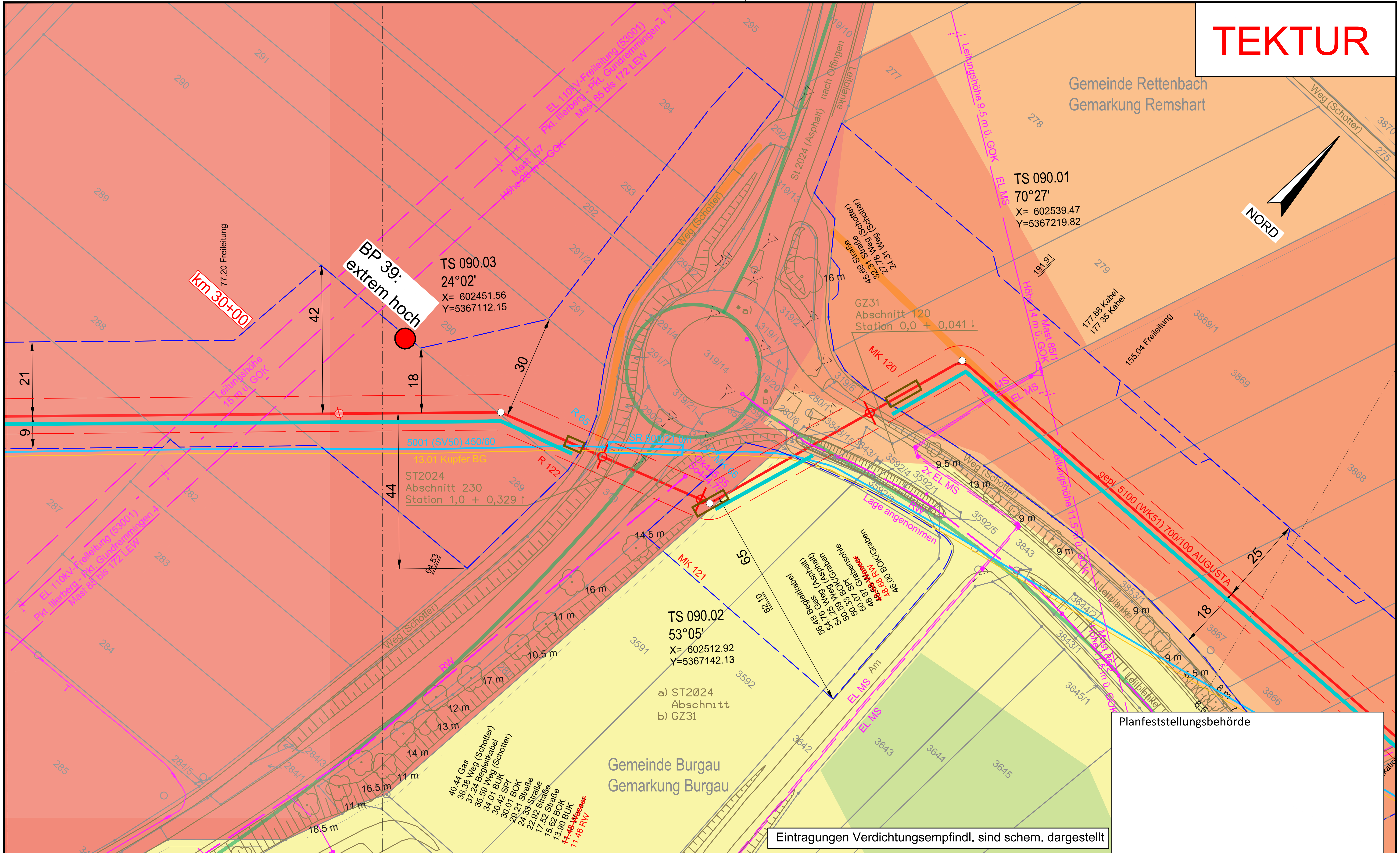

Legende (themenbezogene Auswahl zum vorliegenden Plan; weitere Verwendungen gemäß Symbol-/ Zeichenverzeichnis):

Symbol		Symbol		Symbol
Gemarkung	Gastransportleitung geplant	Schilderpfahl (SPf)
Flurstücks-Grenze	KKS-Anlagen geplant	Schilderpfahl mit Messkontakt (MK)
Topografie	Schutzstreifen (dingliche Sicherung)	Arbeitsstreifen
Fremdleitungen	TS-Punkt mit Nr., Winkel u. Koordinate	
Bestand Gas bayernets	Kilometrierung km 00+00	

0 10 20 30 40 50 Meter

Anschluss-Blatt-Nr.: 91 — Anschluss-Blatt-Nr.: 89

DR. SPANG Ingenieurgesellschaft für Bauwesen, Geologie und Umwelttechnik mbH
Rosi-Wolfstein-Straße 6, 58453 Witten
Telefon: 02302 / 9 14 02 - 0

Ingenieurbüro Weishaupt IbW Planung und Bauüberwachung — im Auftrag der bayernets energie transport systeme

Geplante Gastransportleitung AUGUSTA von Wertingen nach Kötz
Planunterlagen zum Planfeststellungsverfahren (PF-V)

Anlage 3: Lageplan mit Verdichtungsempfindl. Bodenschutzkonzept

Leitung 5100 (WK51) DN 700 MOP 100 Schutzstreifen 10 m

Plangrundlage: WK5100_GP_TP_TG_241023_Ü+T_WPG			
Plan Nr.: 42.7852/ 2.3	Gezeichnet: Dri/Bt		
Datum: 30.10.2024	Geprüft: Behr		
Bundesland: Bayern	Regierungsbezirk: Schwaben	Landkreis: Günzburg	

Rev.	Datum	Änderung		Datum	Name	Format	Maßstab	Revision
			Erstellt	27.04.2023	Döring; Hahn / WPG	DIN A3	1 : 1.000	01
			Geprüft	27.04.2023	Thiele / WPG	Planname		Blatt-Nr.
01	21.06.24	nderung Beschriftung Leitungskreuzung RW-Kanal	Freigegeben	27.04.2023	Ambs / bayernets	WK5100_GP_TP_TG_TEKTUR_		90

© Geobasisdaten: Bayerische Vermessungsverwaltung

E:\Daten\P7800-7899\P7852\6_Geotechnik\Gutachten\Strecke\Geotechnik\Bodenschutz\Planfeststellung\Überarbeitung 2024_Rev03\P7852_Anl.2.3_LP.dwg
Ansichtsfenster : 90

E:\Daten\P7800-7899\P7852\6_Geotechnik\Gutachten\Strecke\Geotechnik\Bodenschutz\Planfeststellung\Überarbeitung 2024_Rev03\P7852_Anl.2.3_LP.dwg
Ansichtsfenster : 90 Ü

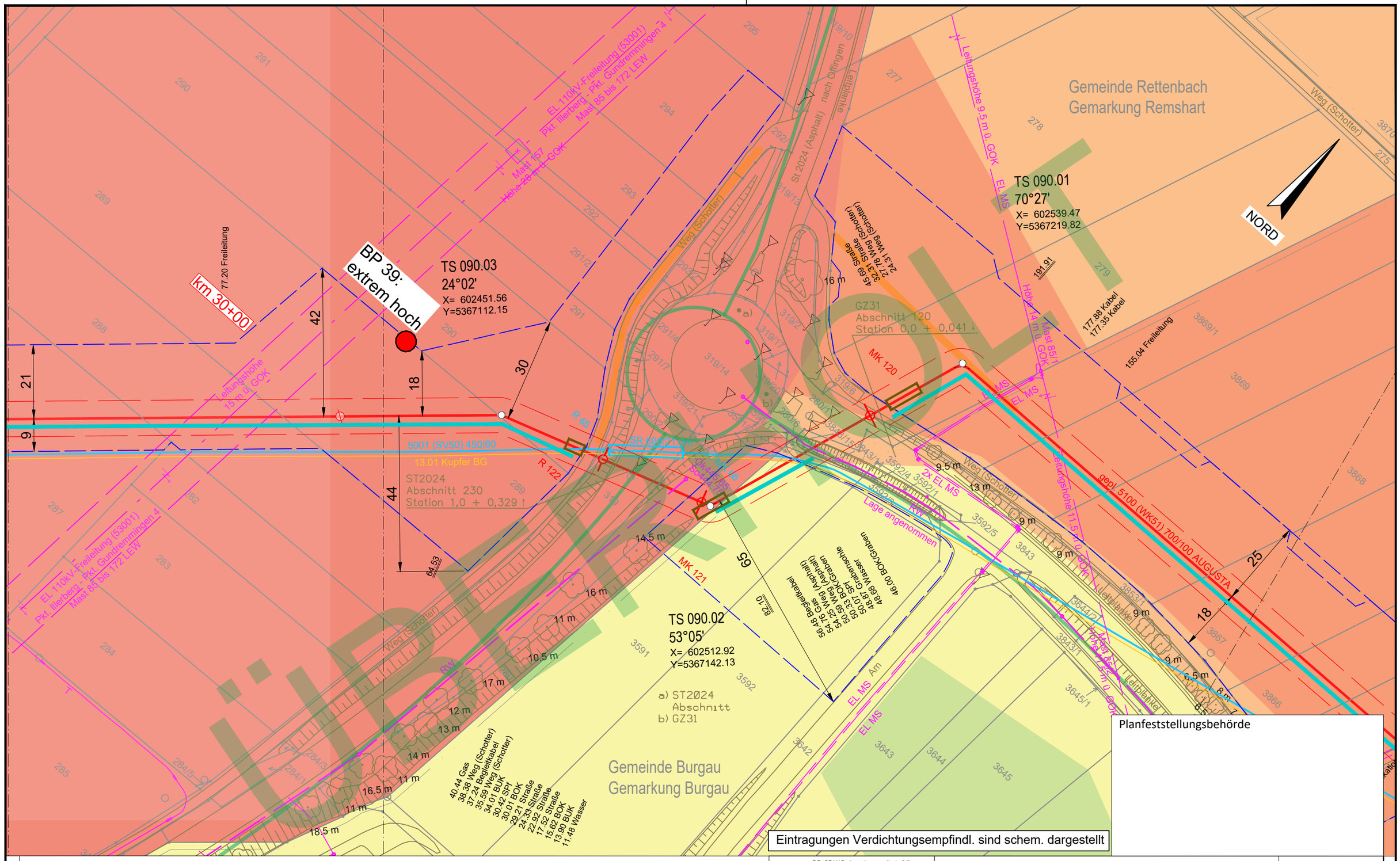

Planfeststellungsbehörde

Eintragungen Verdichtungsempfindl. sind schem. dargestellt

Legende (themenbezogene Auswahl zum vorliegenden Plan; weitere Verwendungen gemäß Symbol-/ Zeichenverzeichnis):

- Gemarkung
- Flurstücks-Grenze
- Topografie
- Fremdleitungen
- Bestand Gas bayernets
- Gastransportleitung geplant
- KKS-Anlagen geplant
- Schutzstreifen (dingliche Sicherung)
- TS-Punkt mit Nr., Winkel u. Koordinate
- Kilometrierung km 00+00
- Schilderpfahl (SPf)
- Schilderpfahl mit Messkontakt (MK)
- Arbeitsstreifen

Anschluss-Blatt-Nr.: ##

DR. SPANG Ingenieurgesellschaft für Bauwesen, Geologie und Umwelttechnik mbH
Rosi-Wolfstein-Straße 6, 58453 Witten
Telefon: 02302 / 9 14 02 - 0

Geplante Gastransportleitung AUGUSTA von Wertingen nach Kötz
Planunterlagen zum Planfeststellungsverfahren (PF-V)

Ingenieurbüro Weishaupt IbW Planung und Bauüberwachung
im Auftrag der bayernets

Plangrundlage: WK5100_GP_TP_TG_241023_Ü+T_WPG
Plan Nr.: 42.7852/ 2.3 | Gezeichnet: Dri/Bt
Datum: 28.04.2023 | Geprüft: Behr

Anlage 3: Lageplan mit Verdichtungsempfindl. Bodenschutzkonzept

Leitung 5100 (WK51)
DN 700 MOP 100
Schutzstreifen 10 m

Bundesland: Bayern | Regierungsbezirk: Schwaben | Landkreis: Günzburg

Rev.	Datum	Änderung		Datum	Name	Format	Maßstab	Revision
			Erstellt	27.04.2023	Döring; Hahn / WPG	DIN A3	1 : 1.000	0
			Geprüft	27.04.2023	Thiele / WPG	Planname		Blatt-Nr.
			Freigegeben	27.04.2023	Ambs / bayernets	WK5100_GP_TP_TG		90 Ü

© Geobasisdaten: Bayerische Vermessungsverwaltung

- überholt -

Anschluss-Blatt-Nr.: ##

E:\Daten\P7800-7899\P7852\6_Geotechnik\Gutachten\Strecke\Geotechnik\Bodenschutz\Planfeststellung\Überarbeitung 2024_Rev03\P7852_Anl.2.3_LP.dwg
Ansichtsfenster : 91



Eintragungen Verdichtungsempfindl. sind schem. dargestellt

Planfeststellungsbehörde

Legende (themenbezogene Auswahl zum vorliegenden Plan; weitere Verwendungen gemäß Symbol-/ Zeichenverzeichnis):

- Gemarkung
- Flurstücks-Grenze
- Topografie
- Fremdleitungen
- Bestand Gas bayernets
- Gastransportleitung geplant
- KKS-Anlagen geplant
- Schutzstreifen (dingliche Sicherung)
- TS-Punkt mit Nr., Winkel u. Koordinate
- Kilometrierung km 00+00
- Schilderpfahl (SPf)
- Schilderpfahl mit Messkontakt (MK)
- Arbeitsstreifen

0 10 20 30 40 50 Meter

Anschluss-Blatt-Nr.: 92

DR. SPANG Ingenieurgesellschaft für Bauwesen, Geologie und Umwelttechnik mbH
Rosi-Wolfstein-Straße 6, 58453 Witten
Telefon: 02302 / 9 14 02 - 0

Geplante Gastransportleitung AUGUSTA von Wertingen nach Kötz
Planunterlagen zum Planfeststellungsverfahren (PF-V)

Ingenieurbüro Weishaupt IbW Planung und Bauüberwachung
im Auftrag der bayernets energie transport systeme

Plangrundlage: WK5100_GP_TP_TG_241023_Ü+T_WPG		Anlage 3: Lageplan mit Verdichtungsempfindl. Bodenschutzkonzept	Leitung 5100 (WK51) DN 700 MOP 100 Schutzstreifen 10 m
Plan Nr.: 42.7852/ 2.3	Gezeichnet: Dri/Bt		
Datum: 30.10.2024	Geprüft: Behr	Bundesland: Bayern	Regierungsbezirk: Schwaben / Landkreis: Günzburg

Rev.	Datum	Änderung		Datum	Name	Format	Maßstab	Revision
			Erstellt	27.04.2023	Döring; Hahn / WPG	DIN A3	1 : 1.000	0
			Geprüft	27.04.2023	Thiele / WPG	Planname		Blatt-Nr.
			Freigegeben	27.04.2023	Ambs / bayernets	WK5100_GP_TP_TG_		91

© Geobasisdaten: Bayerische Vermessungsverwaltung

Anschluss-Blatt-Nr.: 90

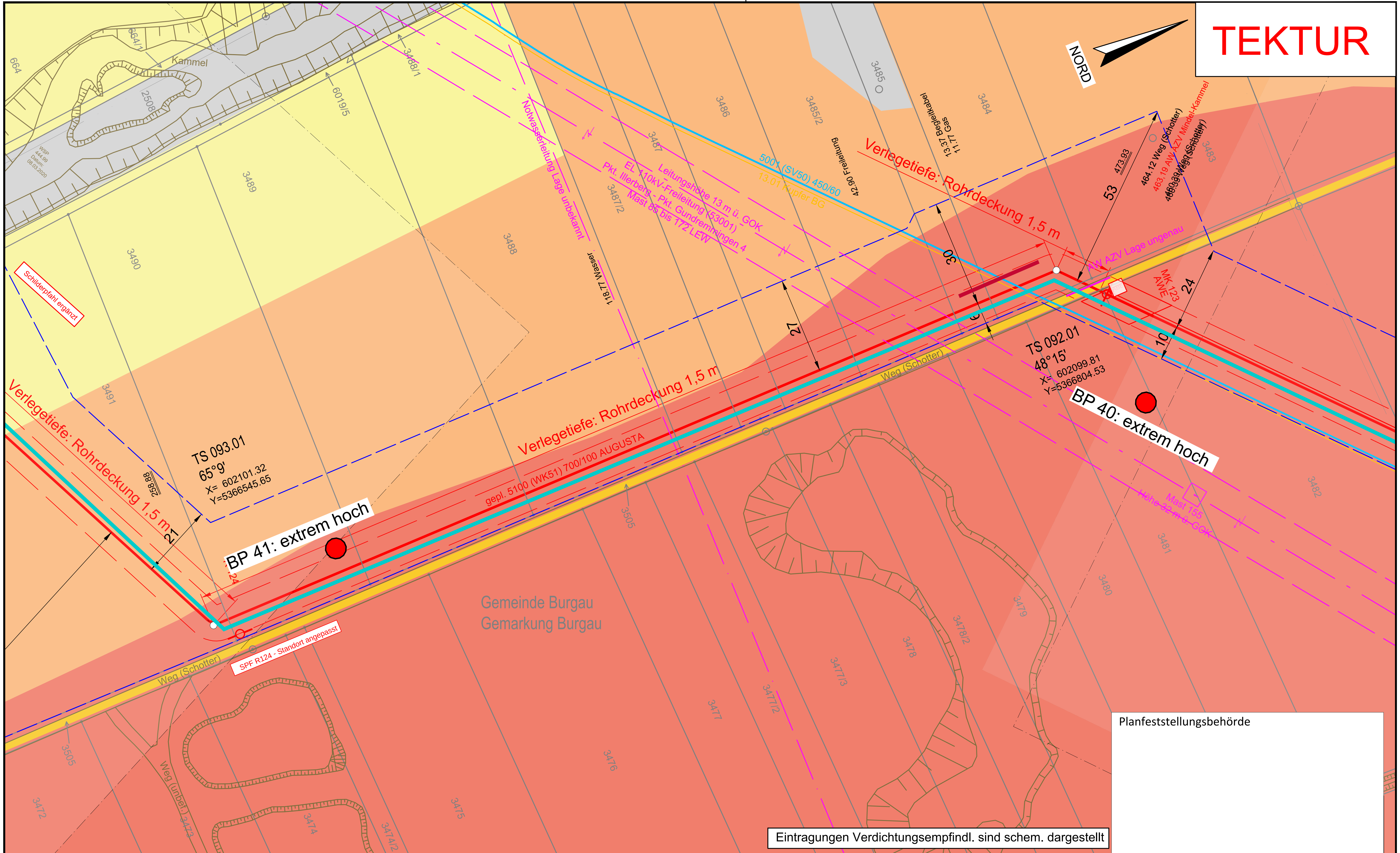

E:\Daten\P7800-7899\P7852\6_Geotechnik\Gutachten\Strecke\Geotechnik\Bodenschutz\Planfeststellung\Überarbeitung 2024_Rev03\P7852_Anl.2.3_LP.dwg

Ansichtsfenster : 92

Anschluss-Blatt-Nr.: 93

Legende (themenbezogene Auswahl zum vorliegenden Plan; weitere Verwendungen gemäß Symbol-/ Zeichenverzeichnis):

- Gemarkung
- Flurstücks-Grenze
- Topografie
- Fremdleitungen
- Bestand Gas bayernets
- Gastransportleitung geplant
- KKS-Anlagen geplant
- Schutzstreifen (dingliche Sicherung)
- TS-Punkt mit Nr., Winkel u. Koordinate
- Kilometrierung km 00+00
- Schilderpfahl (SPf)
- Schilderpfahl mit Messkontakt (MK)
- Arbeitsstreifen

0 10 20 30 40 50 Meter

DR. SPANG Ingenieurgesellschaft für Bauwesen, Geologie und Umwelttechnik mbH
Rosi-Wolfstein-Straße 6, 58453 Witten
Telefon: 02302 / 9 14 02 - 0

Geplante Gastransportleitung AUGUSTA von Wertingen nach Kötz
Planunterlagen zum Planfeststellungsverfahren (PF-V)

Ingenieurbüro Weishaupt IbW – Planung und Bauüberwachung
im Auftrag der bayernets energie transport systeme

Plangrundlage: WK5100_GP_TP_TG_241023_Ü+T_WPG

Anlage 3: Lageplan mit Verdichtungsempfindl. Bodenschutzkonzept

Leitung 5100 (WK51)
DN 700 MOP 100
Schutzstreifen 10 m

Plan Nr.:	42.7852/ 2.3	Gezeichnet:	Dri/Bt
Datum:	30.10.2024	Geprüft:	Behr

Bundesland: Bayern | Regierungsbezirk: Schwaben | Landkreis: Günzburg

Rev.	Datum	Änderung		Datum	Name	Format	Maßstab	Revision
			Erstellt	27.04.2023	Döring; Hahn / WPG	DIN A3	1 : 1.000	01
			Geprüft	27.04.2023	Thiele / WPG	Planname		Blatt-Nr.
01	21.06.24	Ergänzung AW-Leitung und Beschriftung, SPF angepasst	Freigegeben	27.04.2023	Ambs / bayernets	WK5100_GP_TP_TG_TEKTUR_		92

© Geobasisdaten: Bayerische Vermessungsverwaltung

Anschluss-Blatt-Nr.: 91

E:\Daten\P7800-7899\P7852\6_Geotechnik\Gutachten\Strecke\Geotechnik\Bodenschutz\Planfeststellung\Überarbeitung 2024_Rev03\P7852_Anl.2.3_LP.dwg
Ansichtsfenster : 92 Ü

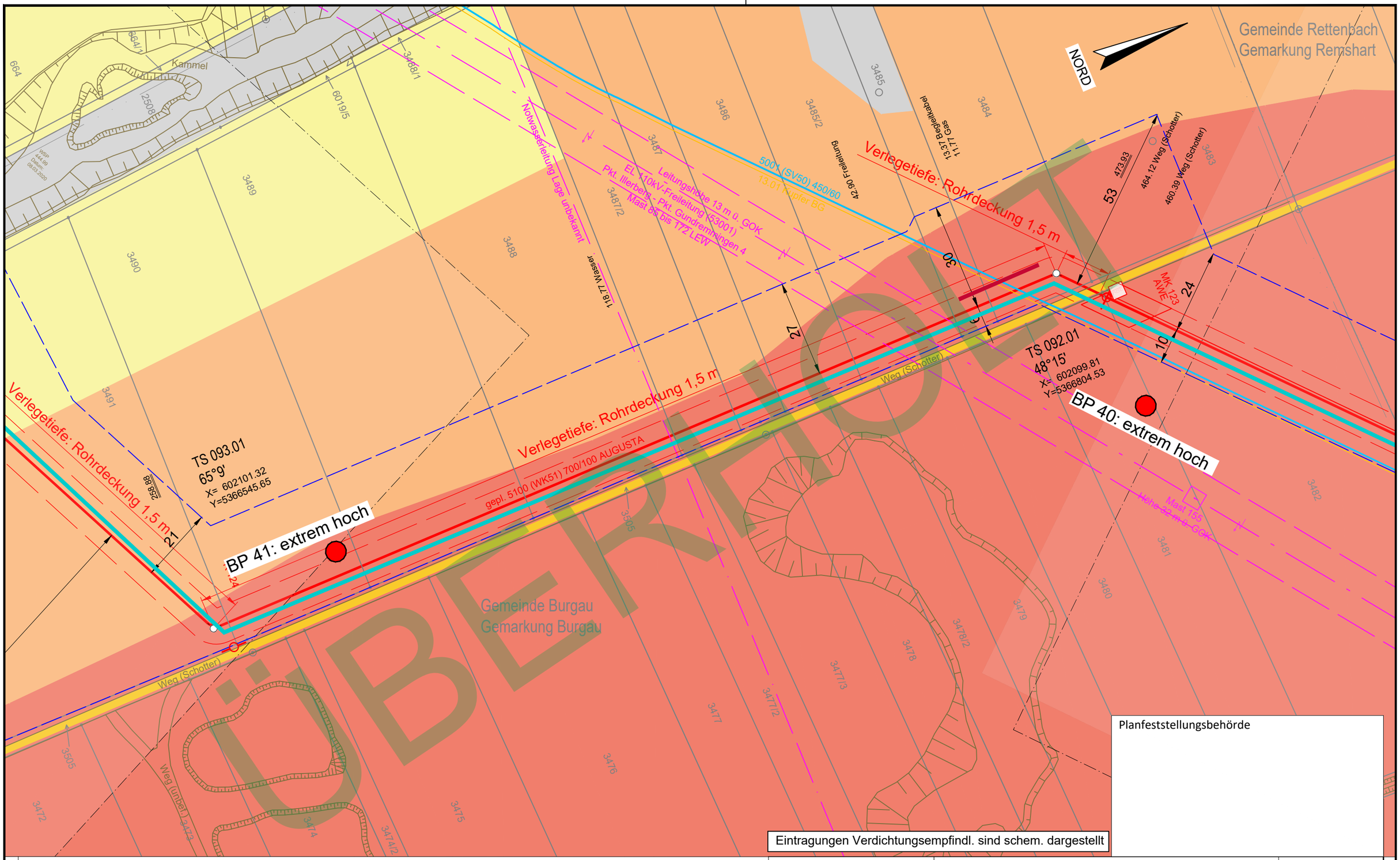

Planfeststellungsbehörde

Eintragungen Verdichtungsempfindl. sind schem. dargestellt

Legende (themenbezogene Auswahl zum vorliegenden Plan; weitere Verwendungen gemäß Symbol-/ Zeichenverzeichnis):

- Gemarkung
- Flurstücks-Grenze
- Topografie
- Fremdleitungen
- Bestand Gas bayernets
- Gastransportleitung geplant
- KKS-Anlagen geplant
- Schutzstreifen (dingliche Sicherung)
- TS-Punkt mit Nr., Winkel u. Koordinate
- Kilometrierung km 00+00
- Schilderpfahl (SPf)
- Schilderpfahl mit Messkontakt (MK)
- Arbeitsstreifen

0 10 20 30 40 50 Meter

DR. SPANG Ingenieurgesellschaft für Bauwesen, Geologie und Umwelttechnik mbH
Rosi-Wolfstein-Straße 6, 58453 Witten
Telefon: 02302 / 9 14 02 - 0

Geplante Gastransportleitung AUGUSTA von Wertingen nach Kötz
Planunterlagen zum Planfeststellungsverfahren (PF-V)

Ingenieurbüro Weishaupt
Planung und Bauüberwachung
im Auftrag der bayernets

Plangrundlage: WK5100_GP_TP_TG_241023_Ü+T_WPG

Anlage 3: Lageplan mit Verdichtungsempfindl. Bodenschutzkonzept

Leitung 5100 (WK51)
DN 700 MOP 100
Schutzstreifen 10 m

Plan Nr.:	42.7852/ 2.3	Gezeichnet:	Dri/Bt
Datum:	28.04.2023	Geprüft:	Behr

Bundesland: Bayern | Regierungsbezirk: Schwaben | Landkreis: Günzburg

Rev.	Datum	Änderung		Datum	Name	Format	Maßstab	Revision
			Erstellt	27.04.2023	Döring; Hahn / WPG	DIN A3	1 : 1.000	0
			Geprüft	27.04.2023	Thiele / WPG	Planname		Blatt-Nr.
			Freigegeben	27.04.2023	Ambs / bayernets	WK5100_GP_TP_TG		92 Ü

© Geobasisdaten: Bayerische Vermessungsverwaltung

- überholt -

Anschluss-Blatt-Nr.: ##

Anschluss-Blatt-Nr.: ##

E:\Daten\P7800-7899\P7852\6_Geotechnik\Gutachten\Strecke\Geotechnik\Bodenschutz\Planfeststellung\Überarbeitung 2024_Rev03\P7852_Anl.2.3_LP.dwg
Ansichtsfenster : 93

TEKTUR

NORD

Gemeinde Burgau
Gemarkung Großanhausen

Mast 153
e 35.5 m ü. GOK

EL 110kV-Freileitung LEW

Weg (Schotter)

Riedgraben

Brückenbauwerk

14 m

Auchtweidgraben

Weg (unbef.)

Kammel

WSP
444.99
Datum:
08.03.2020

km 31+00

gepl. 5100 (WK51) 700/100 AUGUSTA

R 125

R 125a

28 m

Schilderpfahl ergänzt

TS 093.01
65°g'
X= 602101.32
Y=5366545.65

BP 41: extrem hoch

Verlegetiefe: Rohrdeckung 1,5 m

SPF R124 - Standort angepasst

318.43 Nutzungsarten

291.12 BOK/Graben
288.49 Uferlinie
286.41 BOK/Graben
286.28 SPf
285.58 Weg (unbef.)
282.28 Weg (unbef.)

153.37 SPf
153.15 Nutzungsarten
152.32 BOK/Graben
147.41 Uferlinie
139.16 Uferlinie
133.81 BOK/Graben
133.41 SPf
132.57 Nutzungsarten

5 m
16.5 m
89

7 m

Gemeinde Burgau
Gemarkung Burgau

Planfeststellungsbehörde

Eintragungen Verdichtungsempfindl. sind schem. dargestellt

Legende (themenbezogene Auswahl zum vorliegenden Plan; weitere Verwendungen gemäß Symbol-/ Zeichenverzeichnis):

- Gemarkung
- Flurstücks-Grenze
- Topografie
- Fremdleitungen
- Bestand Gas bayernets
- Gastransportleitung geplant
- KKS-Anlagen geplant
- Schutzstreifen (dingliche Sicherung)
- TS-Punkt mit Nr., Winkel u. Koordinate
- Kilometrierung km 00+00
- Schilderpfahl (SPf)
- Schilderpfahl mit Messkontakt (MK)
- Arbeitsstreifen

0 10 20 30 40 50 Meter

Anschluss-Blatt-Nr.: 94

Anschluss-Blatt-Nr.: 92

DR. SPANG Ingenieurgesellschaft für Bauwesen, Geologie und Umwelttechnik mbH
Rosi-Wolfstein-Straße 6, 58453 Witten
Telefon: 02302 / 9 14 02 - 0

Geplante Gastransportleitung AUGUSTA von Wertingen nach Kötz
Planunterlagen zum Planfeststellungsverfahren (PF-V)

Ingenieurbüro Weishaupt
Planung und Bauüberwachung
im Auftrag der bayernets

Plangrundlage: WK5100_GP_TP_TG_241023_Ü+T_WPG

Anlage 3: Lageplan mit Verdichtungsempfindl. Bodenschutzkonzept

Leitung 5100 (WK51)
DN 700 MOP 100
Schutzstreifen 10 m

Plan Nr.:	42.7852/ 2.3	Gezeichnet:	Dri/Bt
Datum:	30.10.2024	Geprüft:	Behr

Bundesland: Bayern | Regierungsbezirk: Schwaben | Landkreis: Günzburg

Rev.	Datum	Änderung		Datum	Name	Format	Maßstab	Revision
			Erstellt	27.04.2023	Döring; Hahn / WPG	DIN A3	1 : 1.000	01
			Geprüft	27.04.2023	Thiele / WPG	Planname		Blatt-Nr.
01	21.06.24	ein Spf ergänzt, ein Spf angepasst	Freigegeben	27.04.2023	Ambs / bayernets	WK5100_GP_TP_TG_TEKTUR		93

© Geobasisdaten: Bayerische Vermessungsverwaltung

E:\Daten\P7800-7899\P7852\6_Geotechnik\Gutachten\Strecke\Geotechnik\Bodenschutz\Planfeststellung\Überarbeitung 2024_Rev03\P7852_Anl.2.3_LP.dwg

Ansichtsfenster : 93 Ü

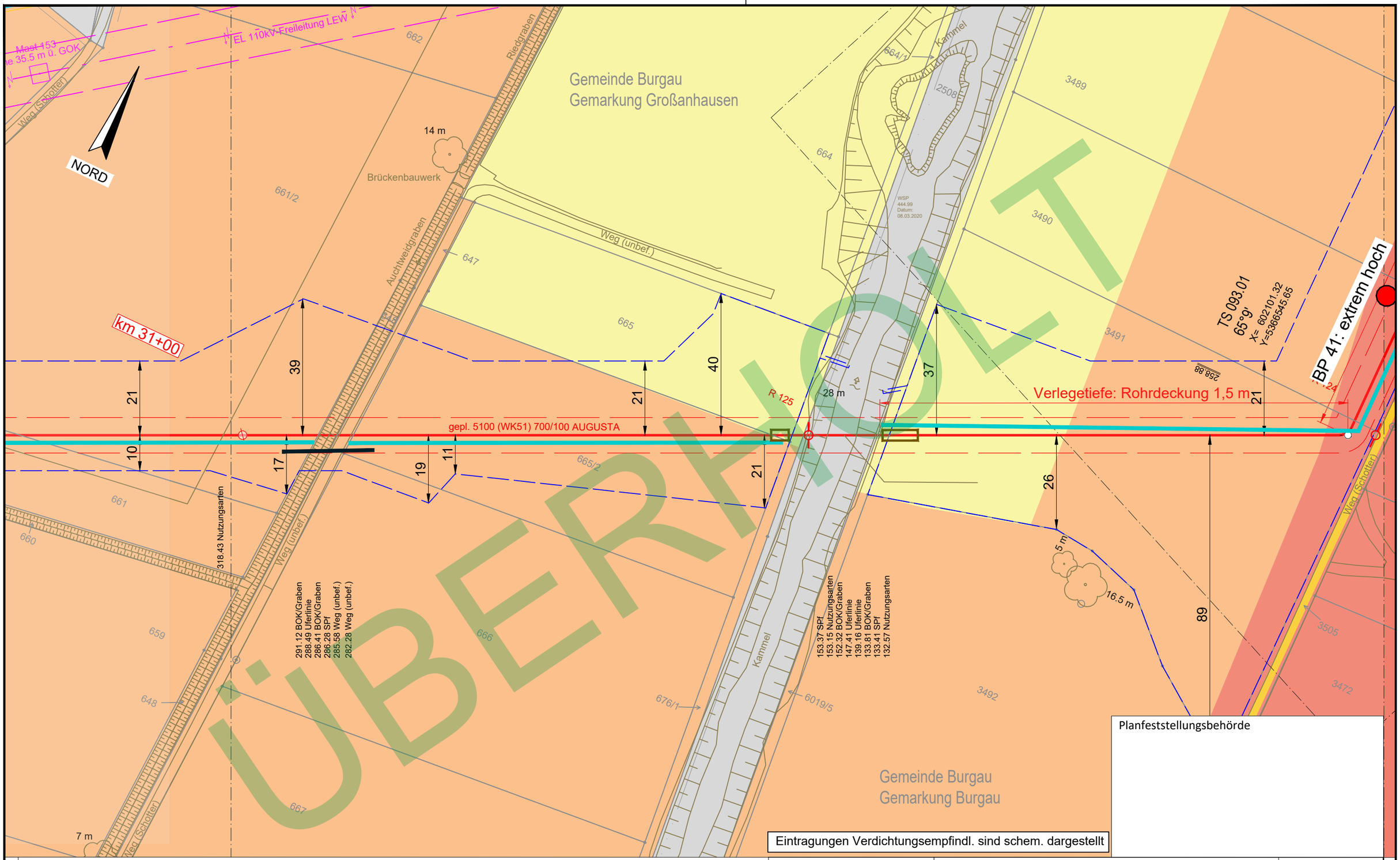

Planfeststellungsbehörde

Eintragungen Verdichtungsempfindl. sind schem. dargestellt

Legende (themenbezogene Auswahl zum vorliegenden Plan; weitere Verwendungen gemäß Symbol-/ Zeichenverzeichnis):

- Gemarkung
- Flurstücks-Grenze
- Topografie
- Fremdleitungen
- Bestand Gas bayernets
- Gastransportleitung geplant
- KKS-Anlagen geplant
- Schutzstreifen (dingliche Sicherung)
- TS-Punkt mit Nr., Winkel u. Koordinate
- Kilometrierung km 00+00
- Schilderpfahl (SPf)
- Schilderpfahl mit Messkontakt (MK)
- Arbeitsstreifen

0 10 20 30 40 50 Meter

Anschluss-Blatt-Nr.: ##

DR. SPANG Ingenieurgesellschaft für Bauwesen, Geologie und Umwelttechnik mbH
Rosi-Wolfstein-Straße 6, 58453 Witten
Telefon: 02302 / 9 14 02 - 0

Geplante Gastransportleitung AUGUSTA von Wertingen nach Kötz
Planunterlagen zum Planfeststellungsverfahren (PF-V)

Ingenieurbüro Weishaupt (IbW) Planung und Bauüberwachung
im Auftrag der bayernets energie transport systeme

Plangrundlage: WK5100_GP_TP_TG_241023_Ü+T_WPG

Anlage 3: Lageplan mit Verdichtungsempfindl. Bodenschutzkonzept

Leitung 5100 (WK51)
DN 700 MOP 100
Schutzstreifen 10 m

Plan Nr.:	42.7852/ 2.3	Gezeichnet:	Dri/Bt
Datum:	28.04.2023	Geprüft:	Behr

Bundesland: Bayern | Regierungsbezirk: Schwaben | Landkreis: Günzburg

Rev.	Datum	Änderung		Datum	Name	Format	Maßstab	Revision
			Erstellt	27.04.2023	Döring; Hahn / WPG	DIN A3	1 : 1.000	0
			Geprüft	27.04.2023	Thiele / WPG	Planname		Blatt-Nr.
			Freigegeben	27.04.2023	Ambs / bayernets	WK5100_GP_TP_TG		93 Ü

© Geobasisdaten: Bayerische Vermessungsverwaltung

- überholt -

Anschluss-Blatt-Nr.: ##

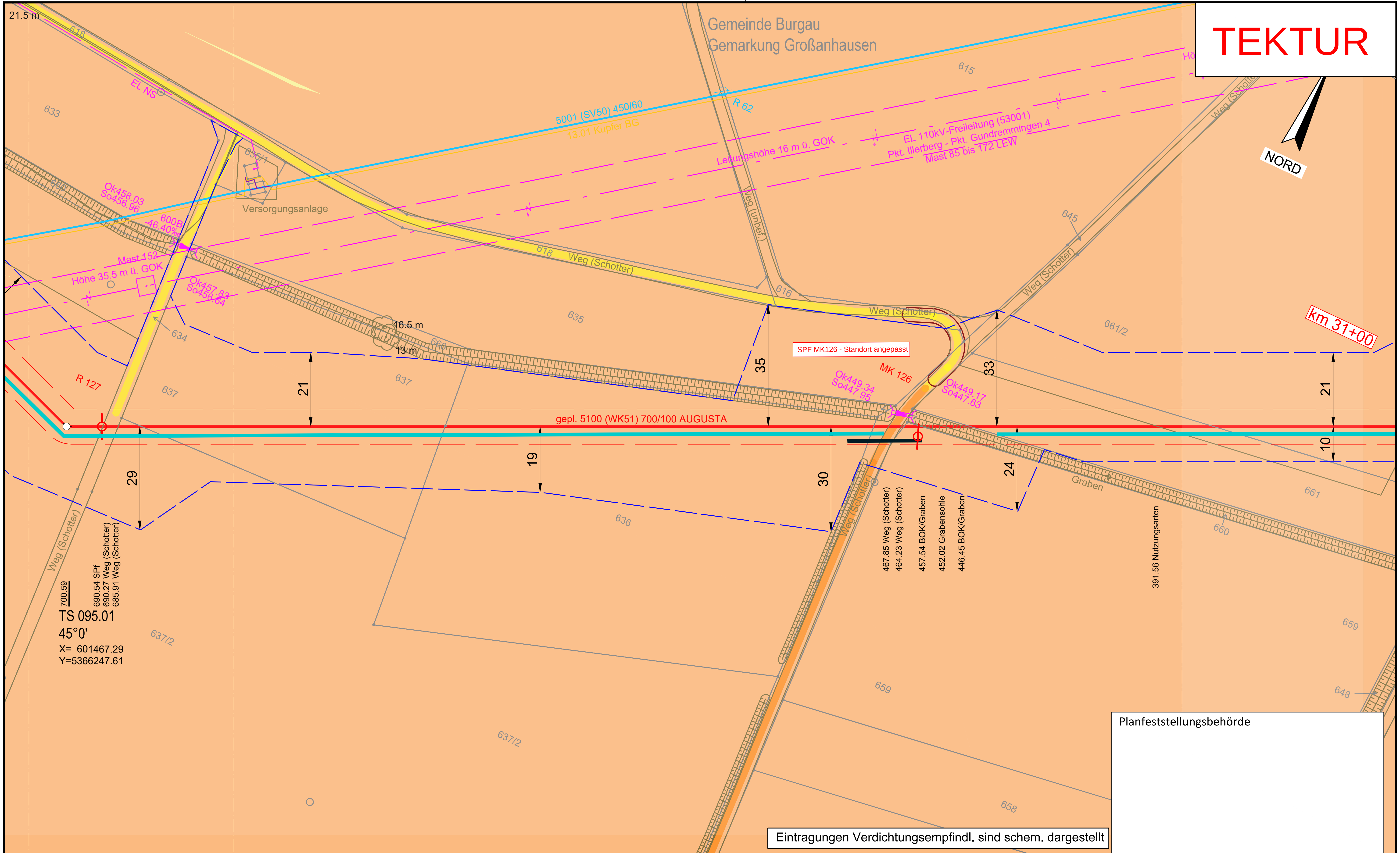

E:\Daten\P7800-7899\P7852\6_Geotechnik\Gutachten\Strecke\Geotechnik\Bodenschutz\Planfeststellung\Überarbeitung 2024_Rev03\P7852_Anl.2.3_LP.dwg

Ansichtsfenster : 94

Anschluss-Blatt-Nr.: 95

Legende (themenbezogene Auswahl zum vorliegenden Plan; weitere Verwendungen gemäß Symbol-/ Zeichenverzeichnis):

- Gemarkung
- Flurstücks-Grenze
- Topografie
- Fremdleitungen
- Bestand Gas bayernets
- Gastransportleitung geplant
- KKS-Anlagen geplant
- Schutzstreifen (dingliche Sicherung)
- TS-Punkt mit Nr., Winkel u. Koordinate
- Kilometrierung km 00+00
- Schilderpfahl (SPf)
- Schilderpfahl mit Messkontakt (MK)
- Arbeitsstreifen

0 10 20 30 40 50 Meter

DR. SPANG Ingenieurgesellschaft für Bauwesen, Geologie und Umwelttechnik mbH
Rosi-Wolfstein-Straße 6, 58453 Witten
Telefon: 02302 / 9 14 02 - 0

Geplante Gastransportleitung AUGUSTA von Wertingen nach Kötz
Planunterlagen zum Planfeststellungsverfahren (PF-V)

Ingenieurbüro Weishaupt IbW Planung und Bauüberwachung

im Auftrag der bayernets energie transport systeme

Plangrundlage: WK5100_GP_TP_TG_241023_Ü+T_WPG

Anlage 3: Lageplan mit Verdichtungsempfindl. Bodenschutzkonzept

Leitung 5100 (WK51)
DN 700 MOP 100
Schutzstreifen 10 m

Plan Nr.:	42.7852/ 2.3	Gezeichnet:	Dri/Bt
Datum:	30.10.2024	Geprüft:	Behr

Bundesland: Bayern | Regierungsbezirk: Schwaben | Landkreis: Günzburg

Rev.	Datum	Änderung		Datum	Name	Format	Maßstab	Revision
			Erstellt	27.04.2023	Döring; Hahn / WPG	DIN A3	1 : 1.000	01
			Geprüft	27.04.2023	Thiele / WPG	Planname		Blatt-Nr.
01	21.06.24	SPF angepasst	Freigegeben	27.04.2023	Ambs / bayernets	WK5100_GP_TP_TG_		94

© Geobasisdaten: Bayerische Vermessungsverwaltung

Anschluss-Blatt-Nr.: 93

E:\Daten\P7800-7899\P7852\6_Geotechnik\Gutachten\Strecke\Geotechnik\Bodenschutz\Ansichtsfenster : 94 Ü

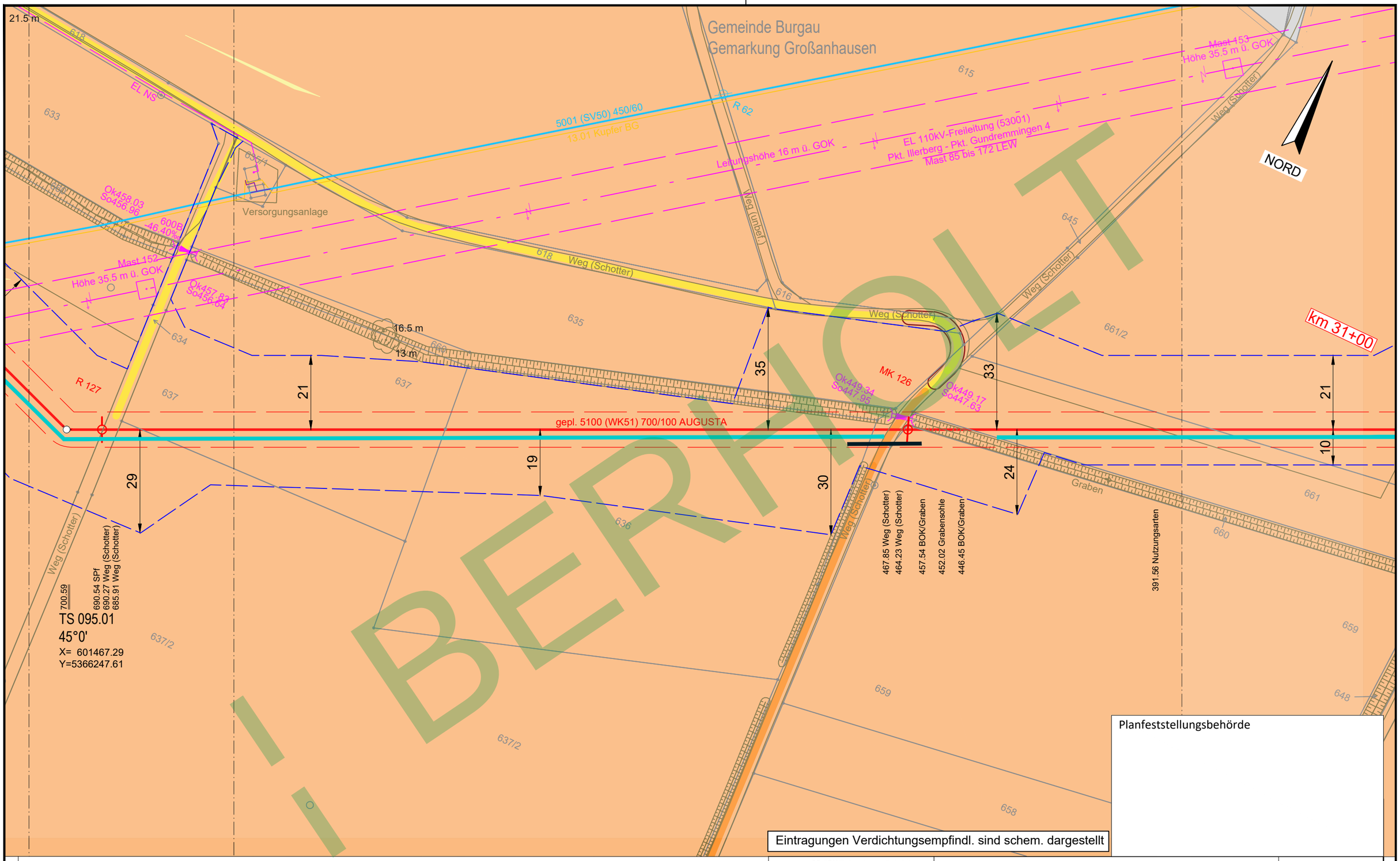

BEHOLT

Legende (themenbezogene Auswahl zum vorliegenden Plan; weitere Verwendungen gemäß Symbol-/ Zeichenverzeichnis):

- Gemarkung
- Flurstücks-Grenze
- Topografie
- Fremdleitungen
- Bestand Gas bayernets
- Gastransportleitung geplant
- KKS-Anlagen geplant
- Schutzstreifen (dingliche Sicherung)
- TS-Punkt mit Nr., Winkel u. Koordinate
- Kilometrierung km 00+00
- Schilderpfahl (SPf)
- Schilderpfahl mit Messkontakt (MK)
- Arbeitsstreifen

0 10 20 30 40 50 Meter

Anschluss-Blatt-Nr.: ##

DR. SPANG Ingenieurgesellschaft für Bauwesen, Geologie und Umwelttechnik mbH
Rosi-Wolfstein-Straße 6, 58453 Witten
Telefon: 02302 / 9 14 02 - 0

Geplante Gastransportleitung AUGUSTA von Wertingen nach Kötz
Planunterlagen zum Planfeststellungsverfahren (PF-V)

Ingenieurbüro Weishaupt IbW
Planung und Bauüberwachung
im Auftrag der bayernets

Anlage 3: Lageplan mit Verdichtungsempfindl. Bodenschutzkonzept

Leitung 5100 (WK51)
DN 700 MOP 100
Schutzstreifen 10 m

Plangrundlage:	WK5100_GP_TP_TG_241023_Ü+T_WPG				
Plan Nr.:	42.7852/ 2.3	Gezeichnet:	Dri/Bt		
Datum:	30.10.2024	Geprüft:	Behr	Bundesland: Bayern	Regierungsbezirk: Schwaben	Landkreis: Günzburg

Rev.	Datum	Änderung		Datum	Name	Format	Maßstab	Revision
			Erstellt	27.04.2023	Döring; Hahn / WPG	DIN A3	1 : 1.000	0
			Geprüft	27.04.2023	Thiele / WPG	Planname		Blatt-Nr.
			Freigegeben	27.04.2023	Ambs / bayernets	WK5100_GP_TP_TG		94_Ü

© Geobasisdaten: Bayerische Vermessungsverwaltung

- ¿berholt

Anschluss-Blatt-Nr.: ##

E:\Daten\P7800-7899\P785216_Geotechnik\Gutachten\Strecke\Geotechnik\Bodenschutz\Planfeststellung\Überarbeitung 2024_Rev03\P7852_Anl.2.3_LP.dwg
Ansichtsfenster : 95

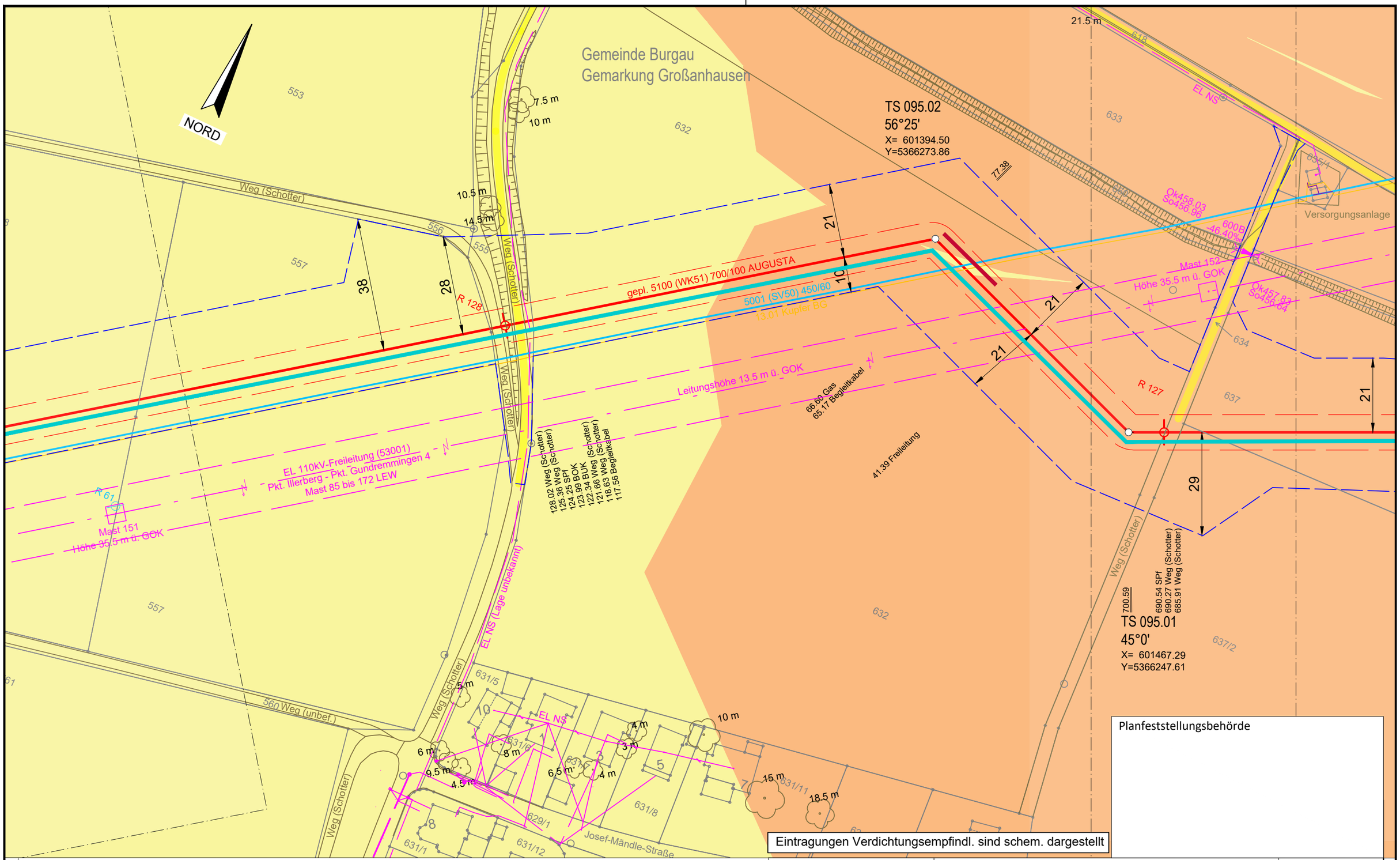

Planfeststellungsbehörde

Legende (themenbezogene Auswahl zum vorliegenden Plan; weitere Verwendungen gemäß Symbol-/ Zeichenverzeichnis):

- Gemarkung
- Flurstücks-Grenze
- Topografie
- Fremdleitungen
- Bestand Gas bayernets
- Gastransportleitung geplant
- KKS-Anlagen geplant
- Schutzstreifen (dingliche Sicherung)
- TS-Punkt mit Nr., Winkel u. Koordinate
- Kilometrierung km 00+00
- Schilderpfahl (SPf)
- Schilderpfahl mit Messkontakt (MK)
- Arbeitsstreifen

0 10 20 30 40 50 Meter

Anschluss-Blatt-Nr.: 96

Anschluss-Blatt-Nr.: 94

DR. SPANG Ingenieurgesellschaft für Bauwesen, Geologie und Umwelttechnik mbH
Rosi-Wolfstein-Straße 6, 58453 Witten
Telefon: 02302 / 9 14 02 - 0

Geplante Gastransportleitung AUGUSTA von Wertingen nach Kötz
Planunterlagen zum Planfeststellungsverfahren (PF-V)

Ingenieurbüro Weishaupt
Planung und Bauüberwachung

im Auftrag der bayernets

Anlage 3: Lageplan mit Verdichtungsempfindl. Bodenschutzkonzept

Leitung 5100 (WK51)
DN 700 MOP 100
Schutzstreifen 10 m

Plangrundlage: WK5100_GP_TP_TG_241023_Ü+T_WPG					
Plan Nr.: 42.7852/ 2.3	Gezeichnet: Dri/Bt	Bundesland: Bayern	Regierungsbezirk: Schwaben	Landkreis: Günzburg	
Datum: 30.10.2024	Geprüft: Behr				

Rev.	Datum	Änderung		Datum	Name	Format	Maßstab	Revision
			Erstellt	27.04.2023	Döring; Hahn / WPG	DIN A3	1 : 1.000	0
			Geprüft	27.04.2023	Thiele / WPG	Planname		Blatt-Nr.
			Freigegeben	27.04.2023	Ambs / bayernets	WK5100_GP_TP_TG		95

© Geobasisdaten: Bayerische Vermessungsverwaltung

E:\Daten\P7800-7899\P7852\6_Geotechnik\Gutachten\Strecke\Geotechnik\Bodenschutz\Planfeststellung\Überarbeitung 2024_Rev03\P7852_Anl.2.3_LP.dwg
Ansichtsfenster : 96

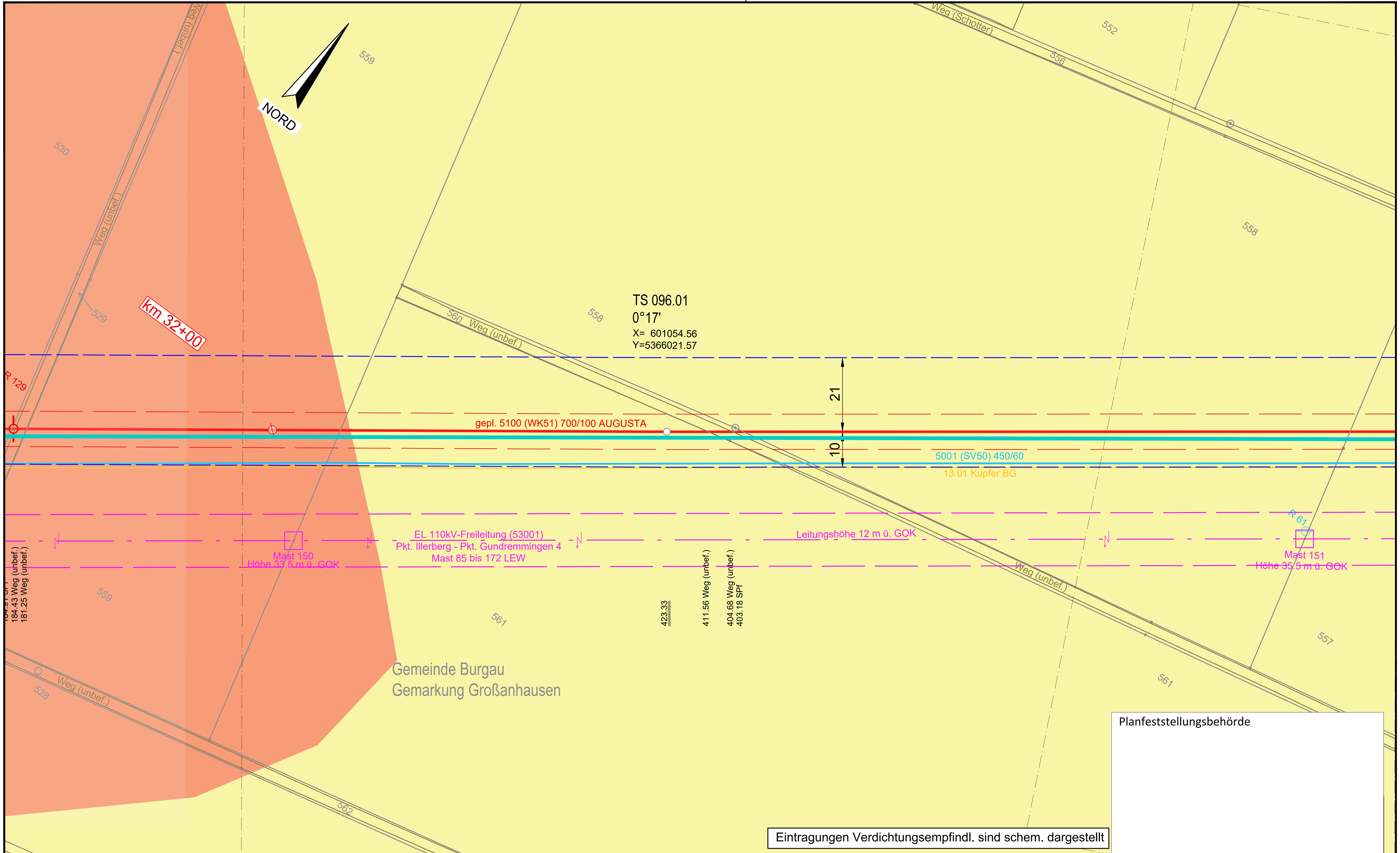

Eintragungen Verdichtungsempfindl. sind schem. dargestellt

Planfeststellungsbehörde

Legende (themenbezogene Auswahl zum vorliegenden Plan; weitere Verwendungen gemäß Symbol-/ Zeichenverzeichnis):

- Gemarkung
- Flurstücks-Grenze
- Topografie
- Fremdleitungen
- Bestand Gas bayernets
- Gastransportleitung geplant
- KKS-Anlagen geplant
- Schutzstreifen (dingliche Sicherung)
- TS-Punkt mit Nr., Winkel u. Koordinate
- Kilometrierung (km 00+00)
- Schilderpfahl (SPf)
- Schilderpfahl mit Messkontakt (MK)
- Arbeitsstreifen

0 10 20 30 40 50 Meter

Anschluss-Blatt-Nr.: 97

Anschluss-Blatt-Nr.: 95

DR. SPANG Ingenieurgesellschaft für Bauwesen, Geologie und Umwelttechnik mbH
Rosi-Wolfstein-Straße 6, 58453 Witten
Telefon: 02302 / 9 14 02 - 0

Geplante Gastransportleitung AUGUSTA von Wertingen nach Kötz
Planunterlagen zum Planfeststellungsverfahren (PF-V)

Ingenieurbüro Weishaupt IbW – Planung und Bauüberwachung
im Auftrag der bayernets energie transport systeme

Plangrundlage: WK5100_GP_TP_TG_241023_Ü+T_WPG

Anlage 3: Lageplan mit Verdichtungsempfindl. Bodenschutzkonzept

Leitung 5100 (WK51)
DN 700 MOP 100
Schutzstreifen 10 m

Plan Nr.:	42.7852/ 2.3	Gezeichnet:	Dri/Bt
Datum:	30.10.2024	Geprüft:	Behr

Bundesland: Bayern | Regierungsbezirk: Schwaben | Landkreis: Günzburg

Rev.	Datum	Änderung		Datum	Name	Format	Maßstab	Revision
			Erstellt	27.04.2023	Döring; Hahn / WPG	DIN A3	1 : 1.000	0
			Geprüft	27.04.2023	Thiele / WPG	Planname		Blatt-Nr.
			Freigegeben	27.04.2023	Ambs / bayernets	WK5100_GP_TP_TG_		96

© Geobasisdaten: Bayerische Vermessungsverwaltung

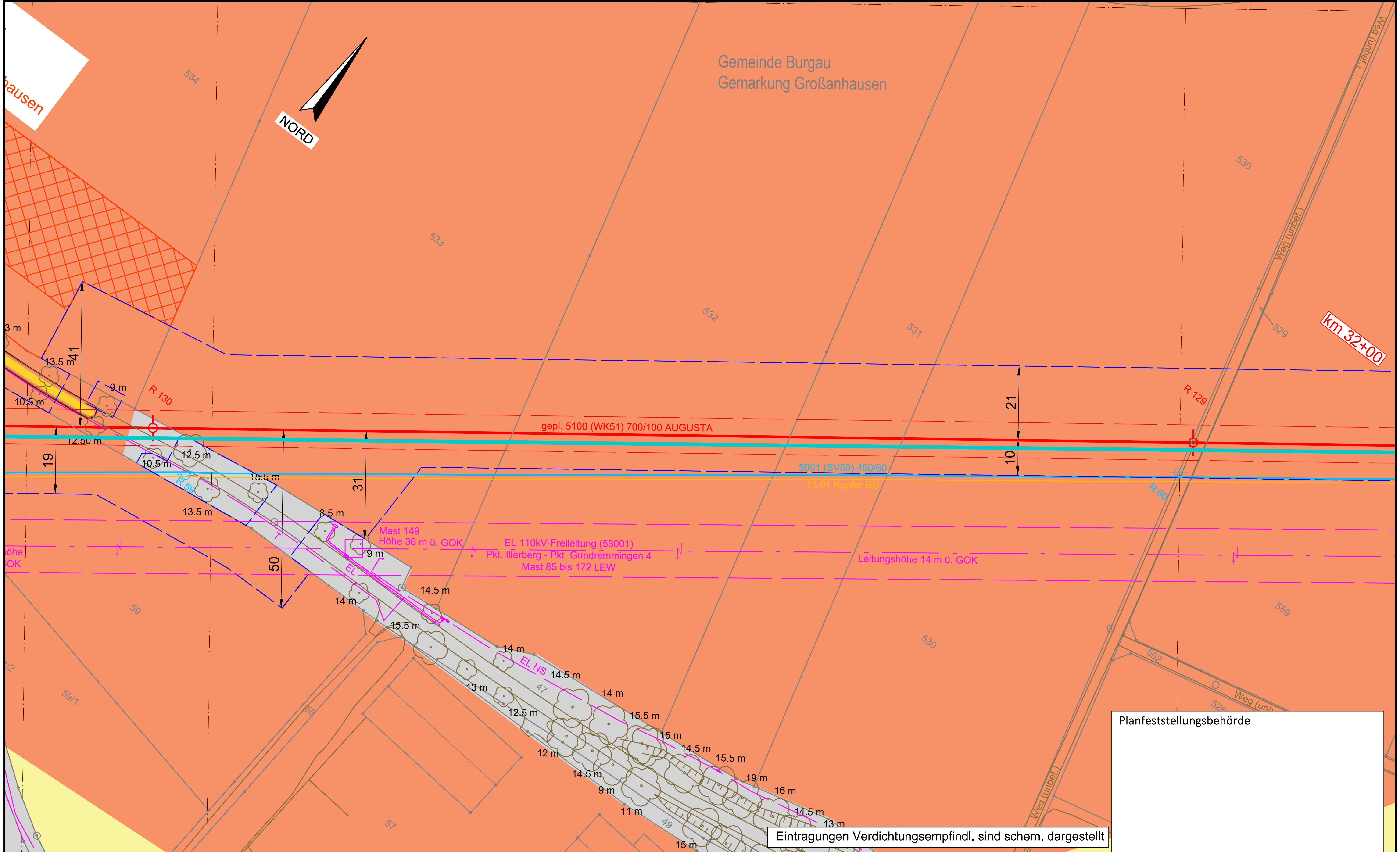

Planfeststellungsbehörde

Legende (themenbezogene Auswahl zum vorliegenden Plan; weitere Verwendungen gemäß Symbol-/ Zeichenverzeichnis):

Gemarkung	Gastransportleitung geplant	Schilderpfahl (SPf)
Flurstücks-Grenze	KKS-Anlagen geplant	Schilderpfahl mit Messkontakt (MK)
Topografie	Schutzstreifen (dingliche Sicherung)	Arbeitsstreifen
Fremdleitungen	TS-Punkt mit Nr., Winkel u. Koordinate	
Bestand Gas bayernets	Kilometrierung km 00+00	

0 10 20 30 40 50 Meter

DR. SPANG Ingenieurgesellschaft für Bauwesen, Geologie und Umwelttechnik mbH
Rosi-Wolfstein-Straße 6, 58453 Witten
Telefon: 02302 / 9 14 02 - 0

Geplante Gastransportleitung AUGUSTA von Wertingen nach Kötz
Planunterlagen zum Planfeststellungsverfahren (PF-V)

Ingenieurbüro Weishaupt IbW – Planung und Bauüberwachung
im Auftrag der bayernets energie transport systeme

Plangrundlage: WK5100_GP_TP_TG_241023_Ü+T_WPG

Anlage 3: Lageplan mit Verdichtungsempfindl. Bodenschutzkonzept

Leitung 5100 (WK51)
DN 700 MOP 100
Schutzstreifen 10 m

Plan Nr.: 42.7852/ 2.3	Gezeichnet: Dri/Bt
Datum: 30.10.2024	Geprüft: Behr

Bundesland: Bayern | Regierungsbezirk: Schwaben | Landkreis: Günzburg

Rev.	Datum	Änderung		Datum	Name	Format	Maßstab	Revision
			Erstellt	27.04.2023	Döring; Hahn / WPG	DIN A3	1 : 1.000	0
			Geprüft	27.04.2023	Thiele / WPG	Planname		Blatt-Nr.
			Freigegeben	27.04.2023	Ambs / bayernets	WK5100_GP_TP_TG_97		

© Geobasisdaten: Bayerische Vermessungsverwaltung

Anschluss-Blatt-Nr.: 98
Anschluss-Blatt-Nr.: 96

E:\Daten\P7800-7899\P7852\6_Geotechnik\Gutachten\Strecke\Geotechnik\Bodenschutz\Planfeststellung\Überarbeitung 2024_Rev03\P7852_Anl.2.3_LP.dwg
Ansichtsfenster : 97

E:\Daten\P7800-7899\P7852\6_Geotechnik\Gutachten\Strecke\Geotechnik\Bodenschutz\Planfeststellung\Überarbeitung 2024_Rev03\P7852_Anl.2.3_LP.dwg
Ansichtsfenster : 98

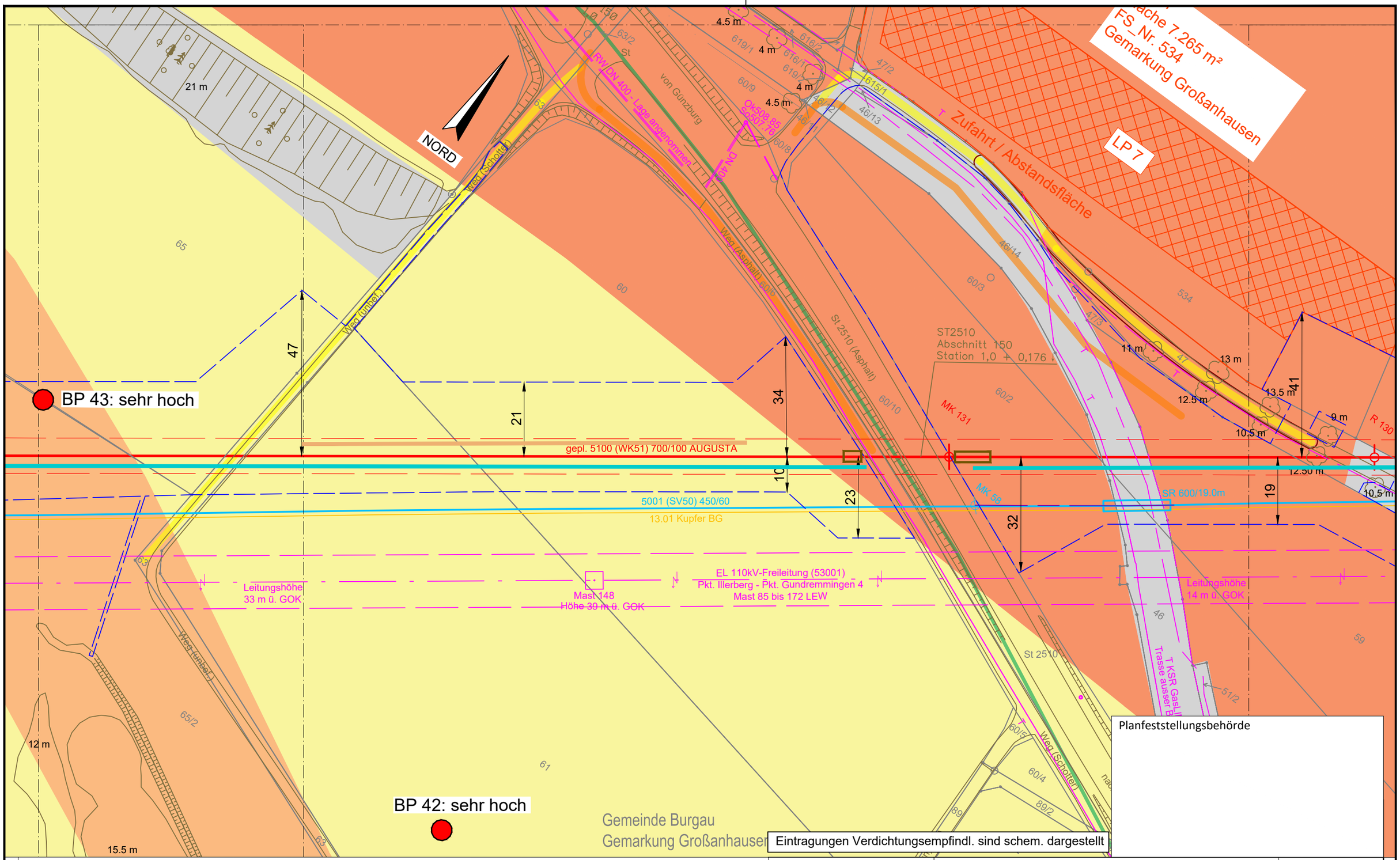

Legende (themenbezogene Auswahl zum vorliegenden Plan; weitere Verwendungen gemäß Symbol-/ Zeichenverzeichnis):

- Gemarkung
- Flurstücks-Grenze
- Topografie
- Fremdleitungen
- Bestand Gas bayernets
- Gastransportleitung geplant
- KKS-Anlagen geplant
- Schutzstreifen (dingliche Sicherung)
- TS-Punkt mit Nr., Winkel u. Koordinate
- Kilometrierung km 00+00
- Schilderpfahl (SPf)
- Schilderpfahl mit Messkontakt (MK)
- Arbeitsstreifen

0 10 20 30 40 50 Meter

Anschluss-Blatt-Nr.: 99

Anschluss-Blatt-Nr.: 97

DR. SPANG Ingenieurgesellschaft für Bauwesen, Geologie und Umwelttechnik mbH
Rosi-Wolfstein-Straße 6, 58453 Witten
Telefon: 02302 / 9 14 02 - 0

Plangrundlage: WK5100_GP_TP_TG_241023_Ü+T_WPG
Plan Nr.: 42.7852/ 2.3 Gezeichnet: Dri/Bt
Datum: 30.10.2024 Geprüft: Behr

Rev.	Datum	Änderung

Geplante Gastransportleitung AUGUSTA von Wertingen nach Kötz
Planunterlagen zum Planfeststellungsverfahren (PF-V)

Anlage 3: Lageplan mit Verdichtungsempfindl. Bodenschutzkonzept

Leitung 5100 (WK51)
DN 700 MOP 100
Schutzstreifen 10 m

Ingenieurbüro Weishaupt (IbW) Planung und Bauüberwachung
im Auftrag der bayernets energie transport systeme

Bundesland: Bayern | Regierungsbezirk: Schwaben | Landkreis: Günzburg

	Datum	Name	Format	Maßstab	Revision
Erstellt	27.04.2023	Döring; Hahn / WPG	DIN A3	1 : 1.000	0
Geprüft	27.04.2023	Thiele / WPG	Planname		Blatt-Nr.
Freigegeben	27.04.2023	Ambs / bayernets	WK5100_GP_TP_TG		98

© Geobasisdaten: Bayerische Vermessungsverwaltung



Planfeststellungsbehörde

Legende (themenbezogene Auswahl zum vorliegenden Plan; weitere Verwendungen gemäß Symbol-/ Zeichenverzeichnis):

- Gemarkung
- Flurstücks-Grenze
- Topografie
- Fremdleitungen
- Bestand Gas bayernets
- Gastransportleitung geplant
- KKS-Anlagen geplant
- Schutzstreifen (dingliche Sicherung)
- TS-Punkt mit Nr., Winkel u. Koordinate
- Kilometrierung km 00+00
- Schilderpfahl (SPf)
- Schilderpfahl mit Messkontakt (MK)
- Arbeitsstreifen

0 10 20 30 40 50 Meter

DR. SPANG Ingenieurgesellschaft für Bauwesen, Geologie und Umwelttechnik mbH
Rosi-Wolfstein-Straße 6, 58453 Witten
Telefon: 02302 / 9 14 02 - 0

Geplante Gastransportleitung AUGUSTA von Wertingen nach Kötz
Planunterlagen zum Planfeststellungsverfahren (PF-V)

Ingenieurbüro Weishaupt IbW
Planung und Bauüberwachung
im Auftrag der bayernets energie transport systeme

Plangrundlage: WK5100_GP_TP_TG_241023_Ü+T_WPG		Anlage 3: Lageplan mit Verdichtungsempfindl. Bodenschutzkonzept		Leitung 5100 (WK51) DN 700 MOP 100 Schutzstreifen 10 m			
Plan Nr.: 42.7852/ 2.3	Gezeichnet: Dri/Bt						
Datum: 30.10.2024	Geprüft: Behr	Bundesland: Bayern	Regierungsbezirk: Schwaben	Landkreis: Günzburg			
Rev.	Datum	Änderung	Datum	Name	Format	Maßstab	Revision
		Erstellt	27.04.2023	Döring; Hahn / WPG	DIN A3	1 : 1.000	0
		Geprüft	27.04.2023	Thiele / WPG	Planname		Blatt-Nr.
		Freigegeben	27.04.2023	Ambs / bayernets	WK5100_GP_TP_TG_		99

© Geobasisdaten: Bayerische Vermessungsverwaltung

Anschluss-Blatt-Nr.: 100
Anschluss-Blatt-Nr.: 98

E:\Daten\P7800-7899\P7852\6_Geotechnik\Gutachten\Strecke\Geotechnik\Bodenschutz\Planfeststellung\Überarbeitung 2024_Rev03\P7852_Anl.2.3_LP.dwg
Ansichtsfenster : 99

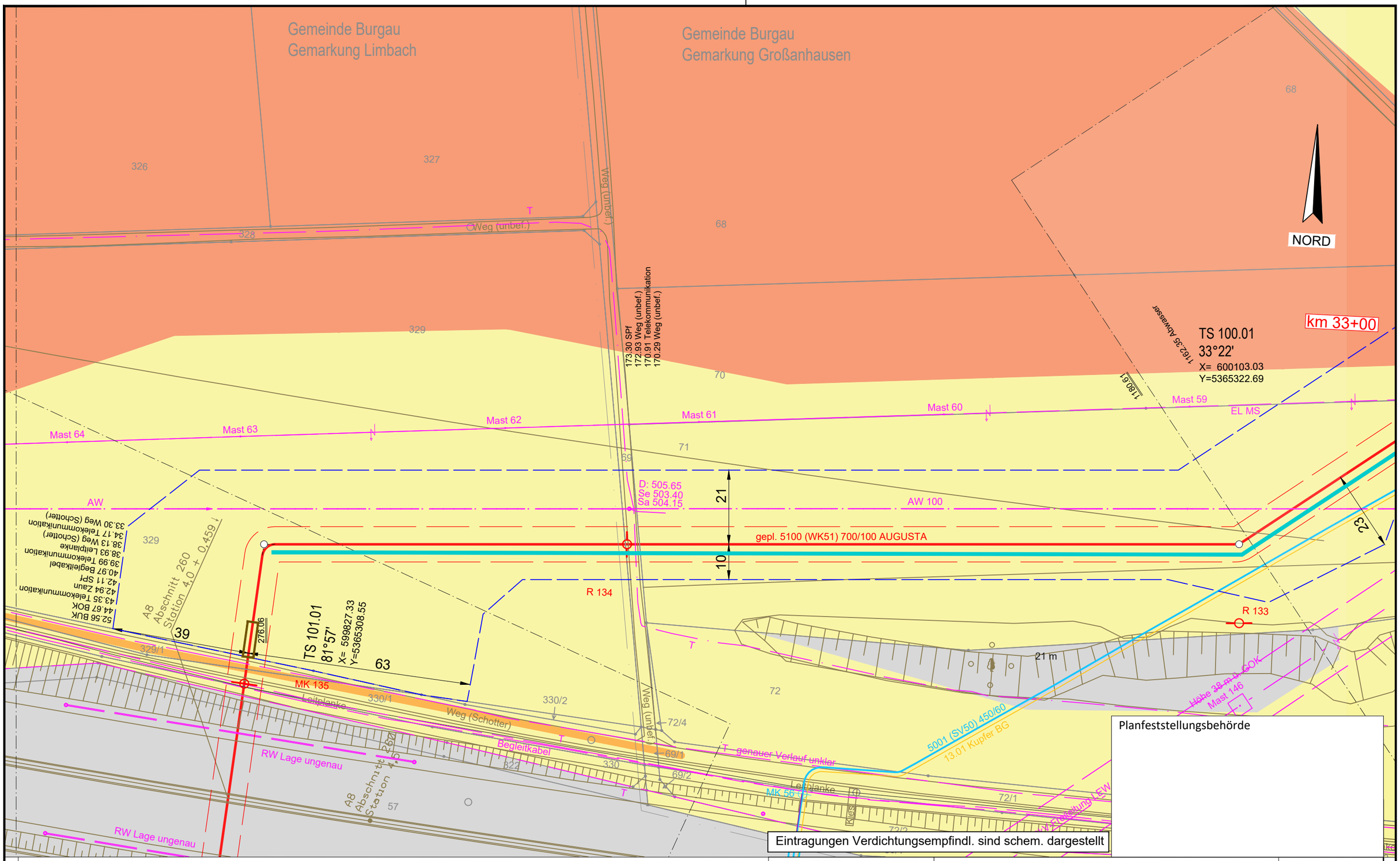

Legende (themenbezogene Auswahl zum vorliegenden Plan; weitere Verwendungen gemäß Symbol-/ Zeichenverzeichnis):

Gemarkung		Gastransportleitung geplant		Schilderpfahl (SPf)	
Flurstücks-Grenze		KKS-Anlagen geplant		Schilderpfahl mit Messkontakt (MK)	
Topografie		Schutzstreifen (dingliche Sicherung)		Arbeitsstreifen	
Fremdleitungen		TS-Punkt mit Nr., Winkel u. Koordinate			
Bestand Gas bayernets		Kilometrierung	km 00+00		

0 10 20 30 40 50 Meter

DR. SPANG Ingenieurgesellschaft für Bauwesen, Geologie und Umwelttechnik mbH
Rosi-Wolfstein-Straße 6, 58453 Witten
Telefon: 02302 / 9 14 02 - 0

Geplante Gastransportleitung AUGUSTA von Wertingen nach Kötz
Planunterlagen zum Planfeststellungsverfahren (PF-V)

Ingenieurbüro Weishaupt IbW
Planung und Bauüberwachung
im Auftrag der bayernets energie transport systeme

Plangrundlage: WK5100_GP_TP_TG_241023_Ü+T_WPG
Plan Nr.: 42.7852/ 2.3 | Gezeichnet: Dri/Bt
Datum: 30.10.2024 | Geprüft: Behr

Anlage 3: Lageplan mit Verdichtungsempfindl. Bodenschutzkonzept

Leitung 5100 (WK51)
DN 700 MOP 100
Schutzstreifen 10 m

Bundesland: Bayern | Regierungsbezirk: Schwaben | Landkreis: Günzburg

Rev.	Datum	Änderung

	Datum	Name	Format	Maßstab	Revision
Erstellt	27.04.2023	Döring; Hahn / WPG	DIN A3	1 : 1.000	0
Geprüft	27.04.2023	Thiele / WPG	Planname		Blatt-Nr.
Freigegeben	27.04.2023	Ambs / bayernets	WK5100_GP_TP_TG_		100

© Geobasisdaten: Bayerische Vermessungsverwaltung

Anschluss-Blatt-Nr.: 101

Anschluss-Blatt-Nr.: 99

E:\Daten\P7800-7899\P7852\6_Geotechnik\Gutachten\Strecke\Geotechnik\Bodenschutz\Planfeststellung\Überarbeitung 2024_Rev03\P7852_Anl.2.3_LP.dwg
Ansichtsfenster : 100

E:\Daten\P7800-7899\P7852\6_Geotechnik\Gutachten\Strecke\Geotechnik\Bodenschutz\Planfeststellung\Überarbeitung 2024_Rev03\P7852_Anl.2.3_LP.dwg
Ansichtsfenster : 101

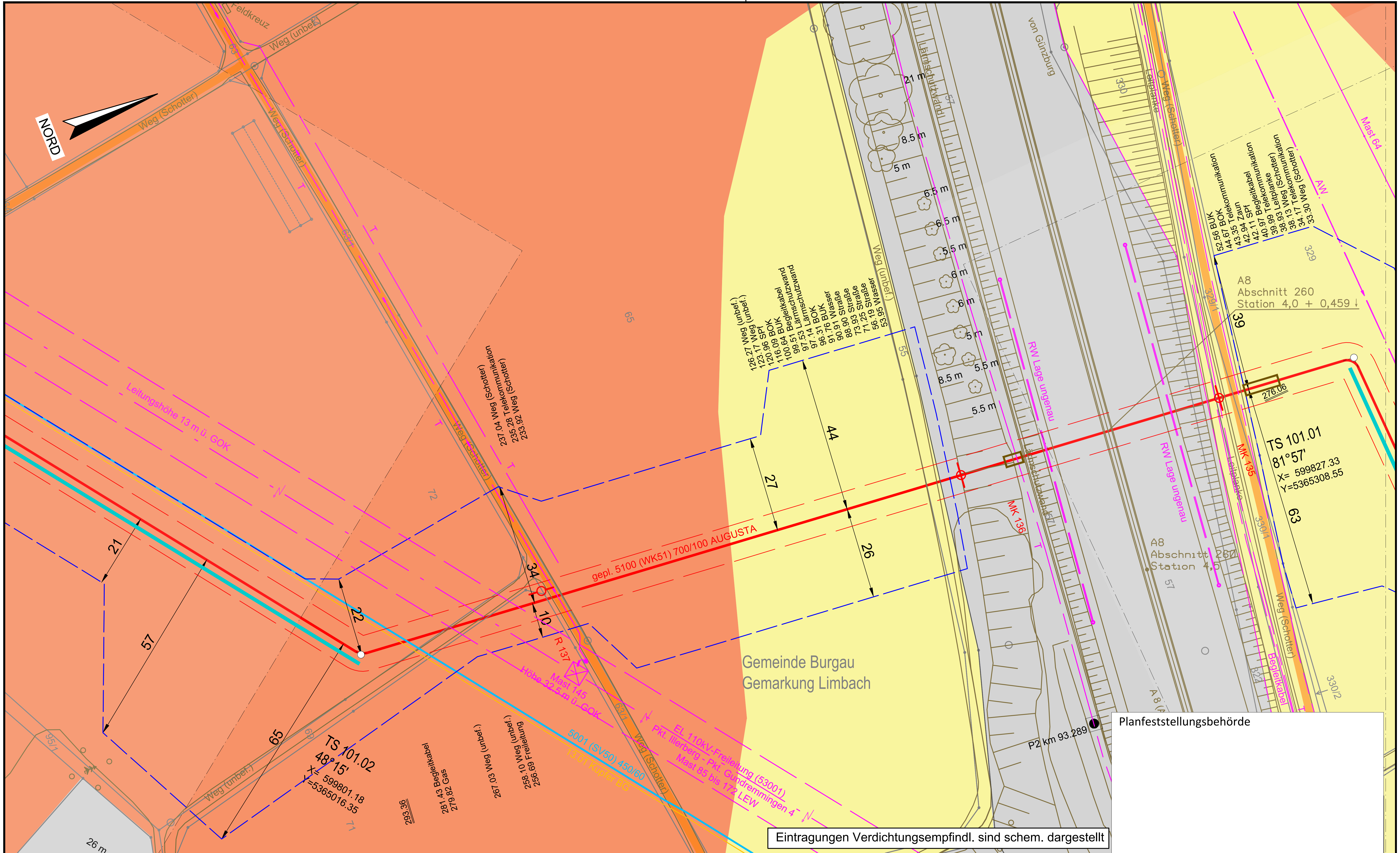

Legende (themenbezogene Auswahl zum vorliegenden Plan; weitere Verwendungen gemäß Symbol-/ Zeichenverzeichnis):

Gemarkung	Gastransportleitung geplant	Schilderpfahl (SPf)
Flurstücks-Grenze	KKS-Anlagen geplant	Schilderpfahl mit Messkontakt (MK)
Topografie	Schutzstreifen (dingliche Sicherung)	Arbeitsstreifen
Fremdleitungen	TS-Punkt mit Nr., Winkel u. Koordinate	
Bestand Gas bayernets	Kilometrierung km 00+00	

0 10 20 30 40 50 Meter

Anschluss-Blatt-Nr.: 102

Anschluss-Blatt-Nr.: 100

DR. SPANG Ingenieurgesellschaft für Bauwesen, Geologie und Umwelttechnik mbH
Rosi-Wolfstein-Straße 6, 58453 Witten
Telefon: 02302 / 9 14 02 - 0

Plangrundlage: WK5100_GP_TP_TG_241023_Ü+T_WPG

Plan Nr.:	42.7852/ 2.3	Gezeichnet:	Dri/Bt
Datum:	30.10.2024	Geprüft:	Behr

Geplante Gastransportleitung AUGUSTA von Wertingen nach Kötz
Planunterlagen zum Planfeststellungsverfahren (PF-V)

Anlage 3: Lageplan mit Verdichtungsempfindl. Bodenschutzkonzept

Leitung 5100 (WK51)
DN 700 MOP 100
Schutzstreifen 10 m

Ingenieurbüro Weishaupt IbW Planung und Bauüberwachung
im Auftrag der bayernets energie transport systeme

Bundesland: Bayern | Regierungsbezirk: Schwaben | Landkreis: Günzburg

Rev.	Datum	Änderung		Datum	Name	Format	Maßstab	Revision
			Erstellt	27.04.2023	Döring; Hahn / WPG	DIN A3	1 : 1.000	0
			Geprüft	27.04.2023	Thiele / WPG	Planname		Blatt-Nr.
			Freigegeben	27.04.2023	Ambs / bayernets	WK5100_GP_TP_TG_		101

© Geobasisdaten: Bayerische Vermessungsverwaltung

E:\Daten\P7800-7899\P7852\6_Geotechnik\Gutachten\Strecke\Geotechnik\Bodenschutz\Planfeststellung\Überarbeitung 2024_Rev03\P7852_Anl.2.3_LP.dwg

Ansichtsfenster : 102

NORD

km 34+00

BP 44: sehr hoch

Angerstraße

Weg (unbef.)

Weg (Schotter)

Weg (Schotter)

EL NS

EL NS

EL NS

7 m

7 m

7.5 m

4.5

5.5

6 m

Mast 144
Höhe 34 m ü. GOK

EL 110kV-Freileitung (53001)
Pkt. Illerberg - Pkt. Gundremmingen 4
Mast 85 bis 172 LEW

Leitungshöhe 13 m ü. GOK

5001 (SV50) 450/60
13.0 Kupfer BG

gepl. 5100 (WK51) 700/100 AUGUSTA

R 53

R 138

R 139

10

21

57

27

39

Ok509.94
So508.54

500B

Ok509.95
So508.61

5.95‰

190.50 SPf
188.88 Weg (unbef.)

182.09 Weg (Schotter,unbef.)
178.59 Weg (Schotter)

Gemeinde Burgau
Gemarkung Limbach

Planfeststellungsbehörde

Eintragungen Verdichtungsempfindl. sind schem. dargestellt

Legende (themenbezogene Auswahl zum vorliegenden Plan; weitere Verwendungen gemäß Symbol-/ Zeichenverzeichnis):

- Gemarkung
- Flurstücks-Grenze
- Topografie
- Fremdleitungen
- Bestand Gas bayernets
- Gastransportleitung geplant
- KKS-Anlagen geplant
- Schutzstreifen (dingliche Sicherung)
- TS-Punkt mit Nr., Winkel u. Koordinate
- Kilometrierung km 00+00
- Schilderpfahl (SPf)
- Schilderpfahl mit Messkontakt (MK)
- Arbeitsstreifen

0 10 20 30 40 50 Meter

Anschluss-Blatt-Nr.: 103

Anschluss-Blatt-Nr.: 101

DR. SPANG Ingenieurgesellschaft für Bauwesen, Geologie und Umwelttechnik mbH
Rosi-Wolfstein-Straße 6, 58453 Witten
Telefon: 02302 / 9 14 02 - 0

Geplante Gastransportleitung AUGUSTA von Wertingen nach Kötz
Planunterlagen zum Planfeststellungsverfahren (PF-V)

Ingenieurbüro Weishaupt (IbW) Planung und Bauüberwachung
im Auftrag der bayernets energie transport systeme

Plangrundlage: WK5100_GP_TP_TG_241023_Ü+T_WPG

Plan Nr.: 42.7852/ 2.3 | Gezeichnet: Dri/Bt

Datum: 30.10.2024 | Geprüft: Behr

Anlage 3: Lageplan mit Verdichtungsempfindl. Bodenschutzkonzept

Leitung 5100 (WK51)
DN 700 MOP 100
Schutzstreifen 10 m

Bundesland: Bayern | Regierungsbezirk: Schwaben | Landkreis: Günzburg

Rev.	Datum	Änderung		Datum	Name	Format	Maßstab	Revision
			Erstellt	27.04.2023	Döring; Hahn / WPG	DIN A3	1 : 1.000	0
			Geprüft	27.04.2023	Thiele / WPG	Planname		Blatt-Nr.
			Freigegeben	27.04.2023	Ambs / bayernets	WK5100_GP_TP_TG		102

© Geobasisdaten: Bayerische Vermessungsverwaltung

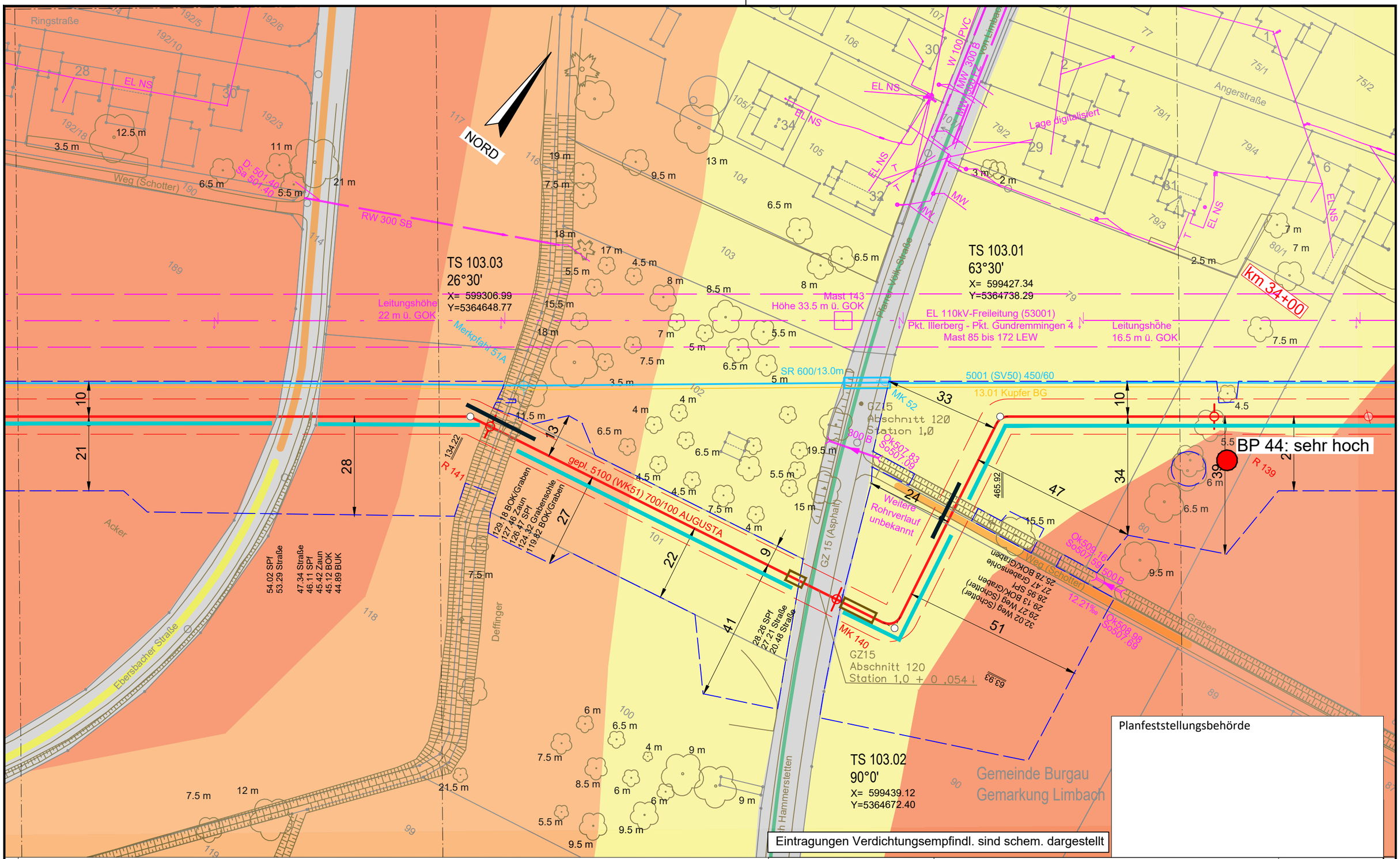

Legende (themenbezogene Auswahl zum vorliegenden Plan; weitere Verwendungen gemäß Symbol-/ Zeichenverzeichnis):

Gemarkung		Gastransportleitung geplant		Schilderpfahl (SPf)	
Flurstücks-Grenze		KKS-Anlagen geplant		Schilderpfahl mit Messkontakt (MK)	
Topografie		Schutzstreifen (dingliche Sicherung)		Arbeitsstreifen	
Fremdleitungen		TS-Punkt mit Nr., Winkel u. Koordinate			
Bestand Gas bayernets		Kilometrierung	km 00+00		

0 10 20 30 40 50 Meter

DR. SPANG Ingenieurgesellschaft für Bauwesen, Geologie und Umwelttechnik mbH
Rosi-Wolfstein-Straße 6, 58453 Witten
Telefon: 02302 / 9 14 02 - 0

Geplante Gastransportleitung AUGUSTA von Wertingen nach Kötz
Planunterlagen zum Planfeststellungsverfahren (PF-V)

Ingenieurbüro Weishaupt IbW
Planung und Bauüberwachung
im Auftrag der bayernets energie transport systeme

Plangrundlage: WK5100_GP_TP_TG_241023_Ü+T_WPG
Plan Nr.: 42.7852/ 2.3 | Gezeichnet: Dri/Bt
Datum: 30.10.2024 | Geprüft: Behr

Anlage 3: Lageplan mit Verdichtungsempfindl. Bodenschutzkonzept

Leitung 5100 (WK51)
DN 700 MOP 100
Schutzstreifen 10 m

Bundesland: Bayern | Regierungsbezirk: Schwaben | Landkreis: Günzburg

Rev.	Datum	Änderung		Datum	Name	Format	Maßstab	Revision
			Erstellt	27.04.2023	Döring; Hahn / WPG	DIN A3	1 : 1.000	0
			Geprüft	27.04.2023	Thiele / WPG	Planname		Blatt-Nr.
			Freigegeben	27.04.2023	Ambs / bayernets	WK5100_GP_TP_TG_		103

© Geobasisdaten: Bayerische Vermessungsverwaltung

Anschluss-Blatt-Nr.: 104

Anschluss-Blatt-Nr.: 102

E:\Daten\P7800-7899\P7852\6_Geotechnik\Gutachten\Strecke\Geotechnik\Bodenschutz\Planfeststellung\Überarbeitung 2024_Rev03\P7852_Anl.2.3_LP.dwg
Ansichtsfenster : 103

E:\Daten\P7800-7899\P7852\6_Geotechnik\Gutachten\Strecke\Geotechnik\Bodenschutz\Planfeststellung\Überarbeitung 2024_Rev03\P7852_Anl.2.3_LP.dwg
Ansichtsfenster : 104

NORD

Gemeinde Burgau
Gemarkung Limbach

Ringstraße
Weg (Schotter)
Weg (Schotter)
Ebersbacher Straße
EL NS
RW 300 SB
D 501 40
Sa 501 40

Leitungshöhe 14.5 m ü. GOK
EL 110kV-Freileitung (53001)
Pkt. Illerberg - Pkt. Gundremmingen 4
Mast 85 bis 172 LEW
Höhe 35.5 m ü. GOK
Mast 142
Leitungshöhe
22 m ü. GOK

5001 (SV50) 450/60
T3101 Kupter BG
gepl. 5100 (WK51) 700/100 AUGUSTA

10
21
28

4.5 m
7.5 m
6.5 m
7.5 m
6.5 m
3.5 m
12.5 m
6.5 m
5.5 m
11 m
21 m
20 m
20 m

54.02 SPf
53.29 Straße
47.34 Straße
46.11 SPf
45.42 Zaun
45.12 BOK
44.89 BUK

Acker
188
189
190
191
192/1
192/2
192/5
192/6
192/10
192/16
192/17
192/18
192/20
192/3
22
24
26
28
30
114
118
131
132

Eintragungen Verdichtungsempfindl. sind schem. dargestellt

Planfeststellungsbehörde

Legende (themenbezogene Auswahl zum vorliegenden Plan; weitere Verwendungen gemäß Symbol-/ Zeichenverzeichnis):

- Gemarkung
- Flurstücks-Grenze
- Topografie
- Fremdleitungen
- Bestand Gas bayernets
- Gastransportleitung geplant
- KKS-Anlagen geplant
- Schutzstreifen (dingliche Sicherung)
- TS-Punkt mit Nr., Winkel u. Koordinate
- Kilometrierung km 00+00
- Schilderpfahl (SPf)
- Schilderpfahl mit Messkontakt (MK)
- Arbeitsstreifen

0 10 20 30 40 50 Meter

Anschluss-Blatt-Nr.: 105

DR. SPANG Ingenieurgesellschaft für Bauwesen, Geologie und Umwelttechnik mbH
Rosi-Wolfstein-Straße 6, 58453 Witten
Telefon: 02302 / 9 14 02 - 0

Geplante Gastransportleitung AUGUSTA von Wertingen nach Kötz
Planunterlagen zum Planfeststellungsverfahren (PF-V)

Ingenieurbüro Weishaupt
Planung und Bauüberwachung
im Auftrag der bayernets

Plangrundlage: WK5100_GP_TP_TG_241023_Ü+T_WPG
Plan Nr.: 42.7852/ 2.3 | Gezeichnet: Dri/Bt
Datum: 30.10.2024 | Geprüft: Behr

Anlage 3: Lageplan mit Verdichtungsempfindl. Bodenschutzkonzept

Leitung 5100 (WK51)
DN 700 MOP 100
Schutzstreifen 10 m

Bundesland: Bayern | Regierungsbezirk: Schwaben | Landkreis: Günzburg

Rev.	Datum	Änderung		Datum	Name	Format	Maßstab	Revision
			Erstellt	27.04.2023	Döring; Hahn / WPG	DIN A3	1 : 1.000	0
			Geprüft	27.04.2023	Thiele / WPG	Planname		Blatt-Nr.
			Freigegeben	27.04.2023	Ambs / bayernets	WK5100_GP_TP_TG		104

© Geobasisdaten: Bayerische Vermessungsverwaltung

Anschluss-Blatt-Nr.: 103

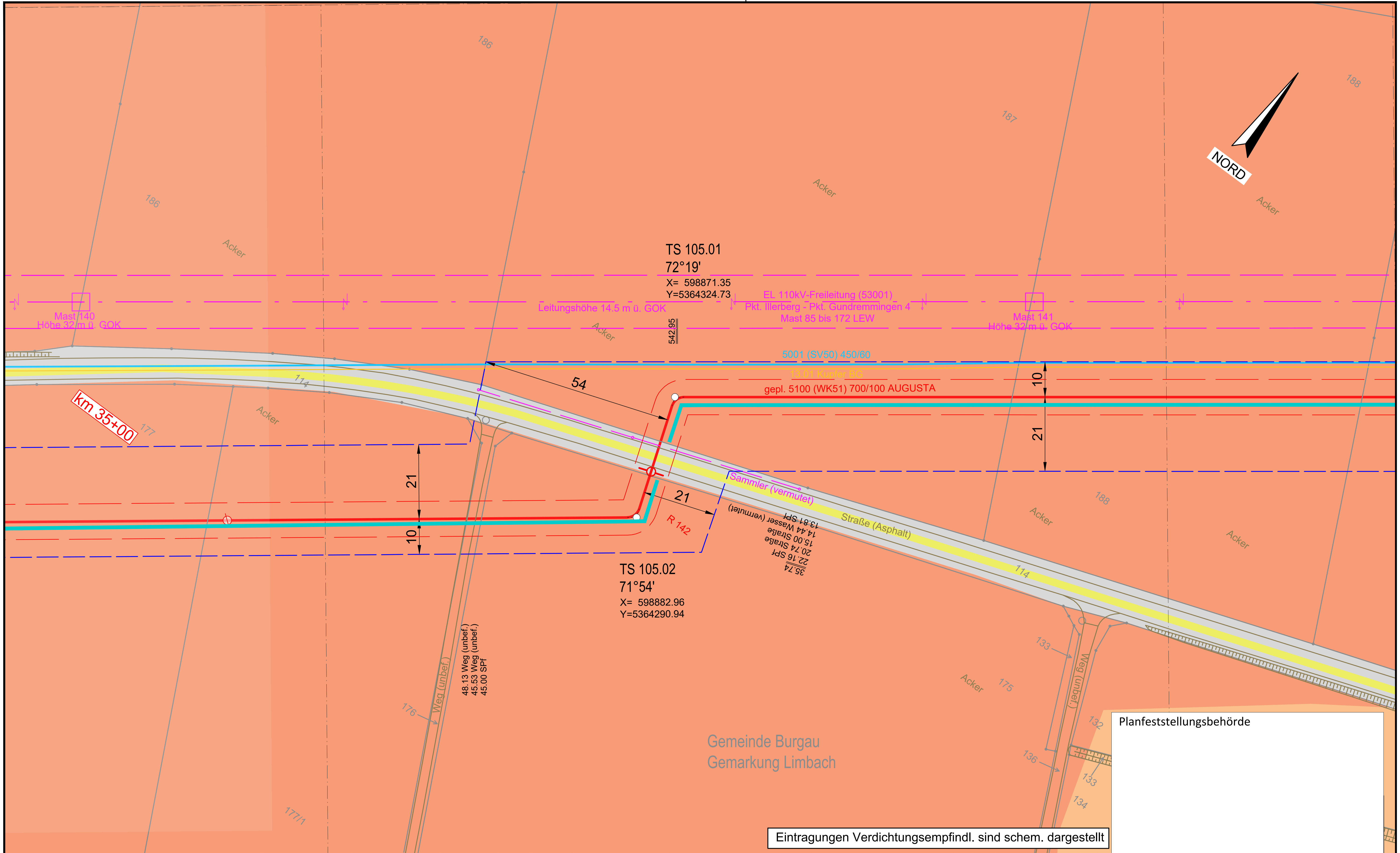

Planfeststellungsbehörde

Eintragungen Verdichtungsempfindl. sind schem. dargestellt

Legende (themenbezogene Auswahl zum vorliegenden Plan; weitere Verwendungen gemäß Symbol-/ Zeichenverzeichnis):

- Gemarkung
- Flurstücks-Grenze
- Topografie
- Fremdleitungen
- Bestand Gas bayernets
- Gastransportleitung geplant
- KKS-Anlagen geplant
- Schutzstreifen (dingliche Sicherung)
- TS-Punkt mit Nr., Winkel u. Koordinate
- Kilometrierung km 00+00
- Schilderpfahl (SPf)
- Schilderpfahl mit Messkontakt (MK)
- Arbeitsstreifen

0 10 20 30 40 50 Meter

DR. SPANG Ingenieurgesellschaft für Bauwesen, Geologie und Umwelttechnik mbH
Rosi-Wolfstein-Straße 6, 58453 Witten
Telefon: 02302 / 9 14 02 - 0

Geplante Gastransportleitung AUGUSTA von Wertingen nach Kötz
Planunterlagen zum Planfeststellungsverfahren (PF-V)

Ingenieurbüro Weishaupt IbW Planung und Bauüberwachung
im Auftrag der bayernets energie transport systeme

Plangrundlage: WK5100_GP_TP_TG_241023_Ü+T_WPG

Anlage 3: Lageplan mit Verdichtungsempfindl. Bodenschutzkonzept

Leitung 5100 (WK51)
DN 700 MOP 100
Schutzstreifen 10 m

Plan Nr.: 42.7852/ 2.3	Gezeichnet: Dri/Bt		
Datum: 30.10.2024	Geprüft: Behr		
Bundesland: Bayern	Regierungsbezirk: Schwaben	Landkreis: Günzburg	

Rev.	Datum	Änderung		Datum	Name	Format	Maßstab	Revision
			Erstellt	27.04.2023	Döring; Hahn / WPG	DIN A3	1 : 1.000	0
			Geprüft	27.04.2023	Thiele / WPG	Planname		Blatt-Nr.
			Freigegeben	27.04.2023	Ambs / bayernets	WK5100_GP_TP_TG_		105

© Geobasisdaten: Bayerische Vermessungsverwaltung

Anschluss-Blatt-Nr.: 106

Anschluss-Blatt-Nr.: 104

E:\Daten\P7800-7899\P7852\6_Geotechnik\Gutachten\Strecke\Geotechnik\Bodenschutz\Planfeststellung\Überarbeitung 2024_Rev03\P7852_Anl.2.3_LP.dwg
Ansichtsfenster : 105

E:\Daten\P7800-7899\P7852\6_Geotechnik\Gutachten\Strecke\Geotechnik\Bodenschutz\Ansichtsfenster : 106

NORD

ast 139
m ü. GOK

Leitungshöhe 12 m ü. GOK

EL 110kV-Freileitung (53001)
Pkt. Illerberg - Pkt. Gundremmingen 4
Mast 85 bis 172 LEW

Mast 140
Höhe 32 m ü. GOK

5001 (SV50) 450/60
13.01 Kupfer BG

Straße (Asphalt)

km 35+00

R 50 (V)

33

21

10

10

gepl. 5100 (WK51) 700/100 AUGUSTA

TS 107.01
54°50'
X= 598502.96
Y=5364003.90

R 143

Weg (unbef.)

239.58 Weg (unbef.)
236.53 Weg (unbef.)
236.14 SPf

476.21

Acker

Gemeinde Burgau
Gemarkung Limbach

182 183 184 185 186 177 178 179 114 115 59

Planfeststellungsbehörde

Eintragungen Verdichtungsempfindl. sind schem. dargestellt

Legende (themenbezogene Auswahl zum vorliegenden Plan; weitere Verwendungen gemäß Symbol-/ Zeichenverzeichnis):

- Gemarkung
- Flurstücks-Grenze
- Topografie
- Fremdleitungen
- Bestand Gas bayernets
- Gastransportleitung geplant
- KKS-Anlagen geplant
- Schutzstreifen (dingliche Sicherung)
- TS-Punkt mit Nr., Winkel u. Koordinate
- Kilometrierung km 00+00
- Schilderpfahl (SPf)
- Schilderpfahl mit Messkontakt (MK)
- Arbeitsstreifen

0 10 20 30 40 50 Meter

Anschluss-Blatt-Nr.: 107

Anschluss-Blatt-Nr.: 105

DR. SPANG Ingenieurgesellschaft für Bauwesen, Geologie und Umwelttechnik mbH
Rosi-Wolfstein-Straße 6, 58453 Witten
Telefon: 02302 / 9 14 02 - 0

Geplante Gastransportleitung AUGUSTA von Wertingen nach Kötz
Planunterlagen zum Planfeststellungsverfahren (PF-V)

Ingenieurbüro Weishaupt
Planung und Bauüberwachung
im Auftrag der bayernets

Plangrundlage: WK5100_GP_TP_TG_241023_Ü+T_WPG
Plan Nr.: 42.7852/ 2.3 Gezeichnet: Dri/Bt
Datum: 30.10.2024 Geprüft: Behr

Anlage 3: Lageplan mit Verdichtungsempfindl. Bodenschutzkonzept

Leitung 5100 (WK51)
DN 700 MOP 100
Schutzstreifen 10 m

Bundesland: Bayern | Regierungsbezirk: Schwaben | Landkreis: Günzburg

Rev.	Datum	Änderung		Datum	Name	Format	Maßstab	Revision
			Erstellt	27.04.2023	Döring; Hahn / WPG	DIN A3	1 : 1.000	0
			Geprüft	27.04.2023	Thiele / WPG	Planname		Blatt-Nr.
			Freigegeben	27.04.2023	Ambs / bayernets	WK5100_GP_TP_TG		106

© Geobasisdaten: Bayerische Vermessungsverwaltung

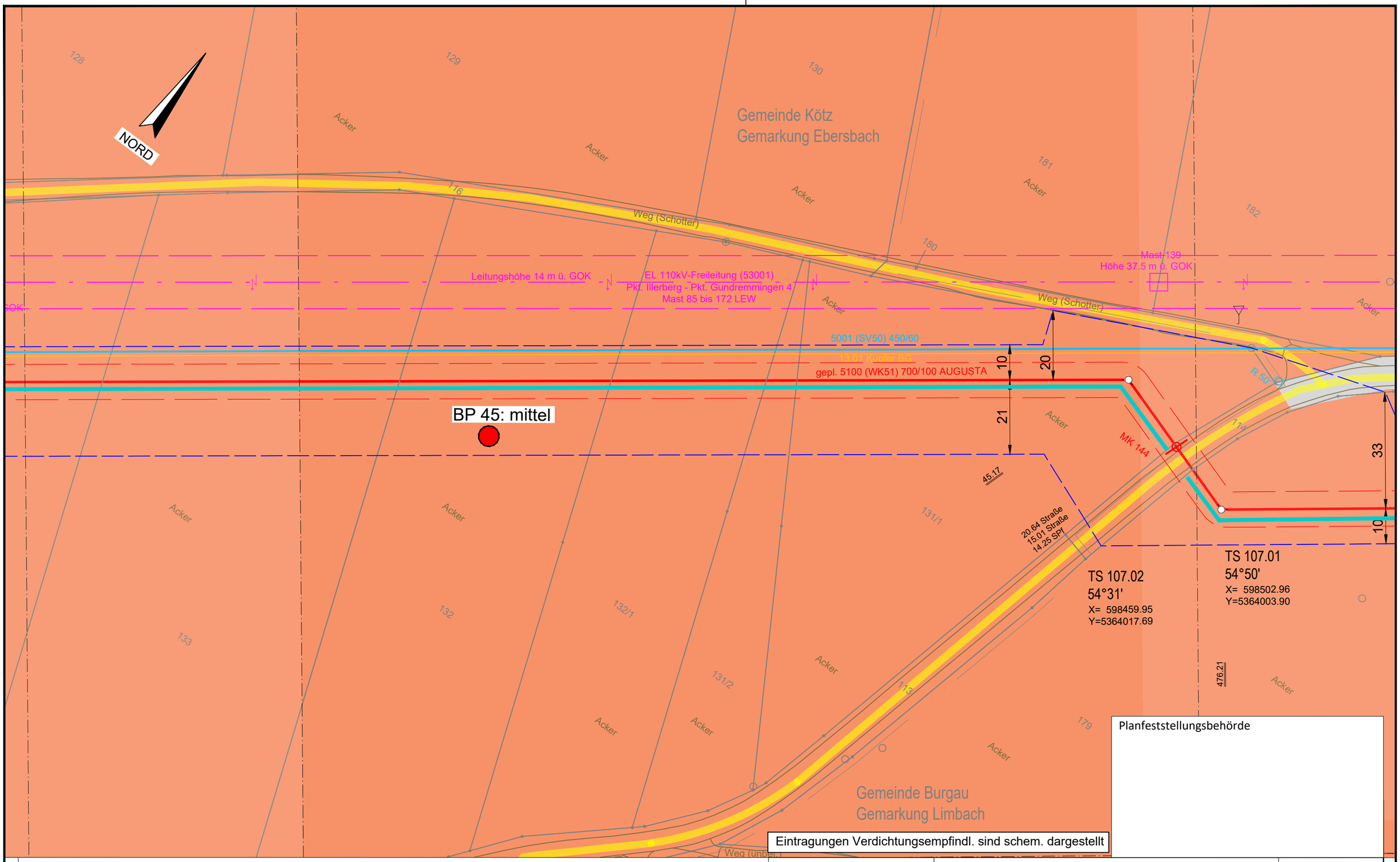

Legende (themenbezogene Auswahl zum vorliegenden Plan; weitere Verwendungen gemäß Symbol-/ Zeichenverzeichnis):

Gemarkung		Gastransportleitung geplant		Schilderpfahl (SPf)	
Flurstücks-Grenze		KKS-Anlagen geplant		Schilderpfahl mit Messkontakt (MK)	
Topografie		Schutzstreifen (dingliche Sicherung)		Arbeitsstreifen	
Fremdleitungen		TS-Punkt mit Nr., Winkel u. Koordinate			
Bestand Gas bayernets		Kilometrierung	km 00+00		

0 10 20 30 40 50 Meter

Anschluss-Blatt-Nr.: 108

DR. SPANG Ingenieurgesellschaft für Bauwesen, Geologie und Umwelttechnik mbH
Rosi-Wolfstein-Straße 6, 58453 Witten
Telefon: 02302 / 9 14 02 - 0

Geplante Gastransportleitung AUGUSTA von Wertingen nach Kötz
Planunterlagen zum Planfeststellungsverfahren (PF-V)

Ingenieurbüro Weishaupt IbW
Planung und Bauüberwachung
im Auftrag der bayernets energie transport systeme

Plangrundlage: WK5100_GP_TP_TG_241023_Ü+T_WPG

Plan Nr.: 42.7852/ 2.3 | Gezeichnet: Dri/Bt

Datum: 30.10.2024 | Geprüft: Behr

Anlage 3: Lageplan mit Verdichtungsempfindl. Bodenschutzkonzept

Leitung 5100 (WK51)
DN 700 MOP 100
Schutzstreifen 10 m

Bundesland: Bayern | Regierungsbezirk: Schwaben | Landkreis: Günzburg

Rev.	Datum	Änderung		Datum	Name	Format	Maßstab	Revision
			Erstellt	27.04.2023	Döring; Hahn / WPG	DIN A3	1 : 1.000	0
			Geprüft	27.04.2023	Thiele / WPG	Planname		Blatt-Nr.
			Freigegeben	27.04.2023	Ambs / bayernets	WK5100_GP_TP_TG_		107

© Geobasisdaten: Bayerische Vermessungsverwaltung

Anschluss-Blatt-Nr.: 106

E:\Daten\P7800-7899\P7852\6_Geotechnik\Gutachten\Strecke\Geotechnik\Bodenschutz\Planfeststellung\Überarbeitung 2024_Rev03\P7852_Anl.2.3_LP.dwg
Ansichtsfenster : 107

E:\Daten\P7800-7899\P7852\6_Geotechnik\Gutachten\Strecke\Geotechnik\Bodenschutz\Planfeststellung\Überarbeitung 2024_Rev03\P7852_Anl.2.3_LP.dwg
Ansichtsfenster : 108

NORD

Weg (Schotter)

Leitungshöhe 15 m ü. GOK

EL 110kV-Freileitung (53001)
Pkt. Illerberg - Pkt. Gündremmingen 4
Mast 85 bis 172 LEW

Mast 138
Höhe 35.5 m ü. GOK

km 36+00

5001 (SV50) 450/60

13.01 Kupfer BC

gepl. 5100 (WK51) 700/100 AUGUSTA

10

21

Acker

Gemeinde Kötz
Gemarkung Ebersbach

Planfeststellungsbehörde

Eintragungen Verdichtungsempfindl. sind schem. dargestellt

Legende (themenbezogene Auswahl zum vorliegenden Plan; weitere Verwendungen gemäß Symbol-/ Zeichenverzeichnis):

- Gemarkung
- Flurstücks-Grenze
- Topografie
- Fremdleitungen
- Bestand Gas bayernets
- Gastransportleitung geplant
- KKS-Anlagen geplant
- Schutzstreifen (dingliche Sicherung)
- TS-Punkt mit Nr., Winkel u. Koordinate
- Kilometrierung km 00+00
- Schilderpfahl (SPf)
- Schilderpfahl mit Messkontakt (MK)
- Arbeitsstreifen

0 10 20 30 40 50 Meter

Anschluss-Blatt-Nr.: 109

Anschluss-Blatt-Nr.: 107

DR. SPANG Ingenieurgesellschaft für Bauwesen, Geologie und Umwelttechnik mbH
Rosi-Wolfstein-Straße 6, 58453 Witten
Telefon: 02302 / 9 14 02 - 0

Geplante Gastransportleitung AUGUSTA von Wertingen nach Kötz
Planunterlagen zum Planfeststellungsverfahren (PF-V)

Ingenieurbüro Weishaupt (IbW) Planung und Bauüberwachung
im Auftrag der bayernets

Plangrundlage: WK5100_GP_TP_TG_241023_Ü+T_WPG

Anlage 3: Lageplan mit Verdichtungsempfindl. Bodenschutzkonzept

Leitung 5100 (WK51)
DN 700 MOP 100
Schutzstreifen 10 m

Plan Nr.:	42.7852/ 2.3	Gezeichnet:	Dri/Bt	Bundesland: Bayern	Regierungsbezirk: Schwaben	Landkreis: Günzburg	
Datum:	30.10.2024	Geprüft:	Behr				

Rev.	Datum	Änderung		Datum	Name	Format	Maßstab	Revision
			Erstellt	27.04.2023	Döring; Hahn / WPG	DIN A3	1 : 1.000	0
			Geprüft	27.04.2023	Thiele / WPG	Planname		Blatt-Nr.
			Freigegeben	27.04.2023	Ambs / bayernets	WK5100_GP_TP_TG		108

© Geobasisdaten: Bayerische Vermessungsverwaltung

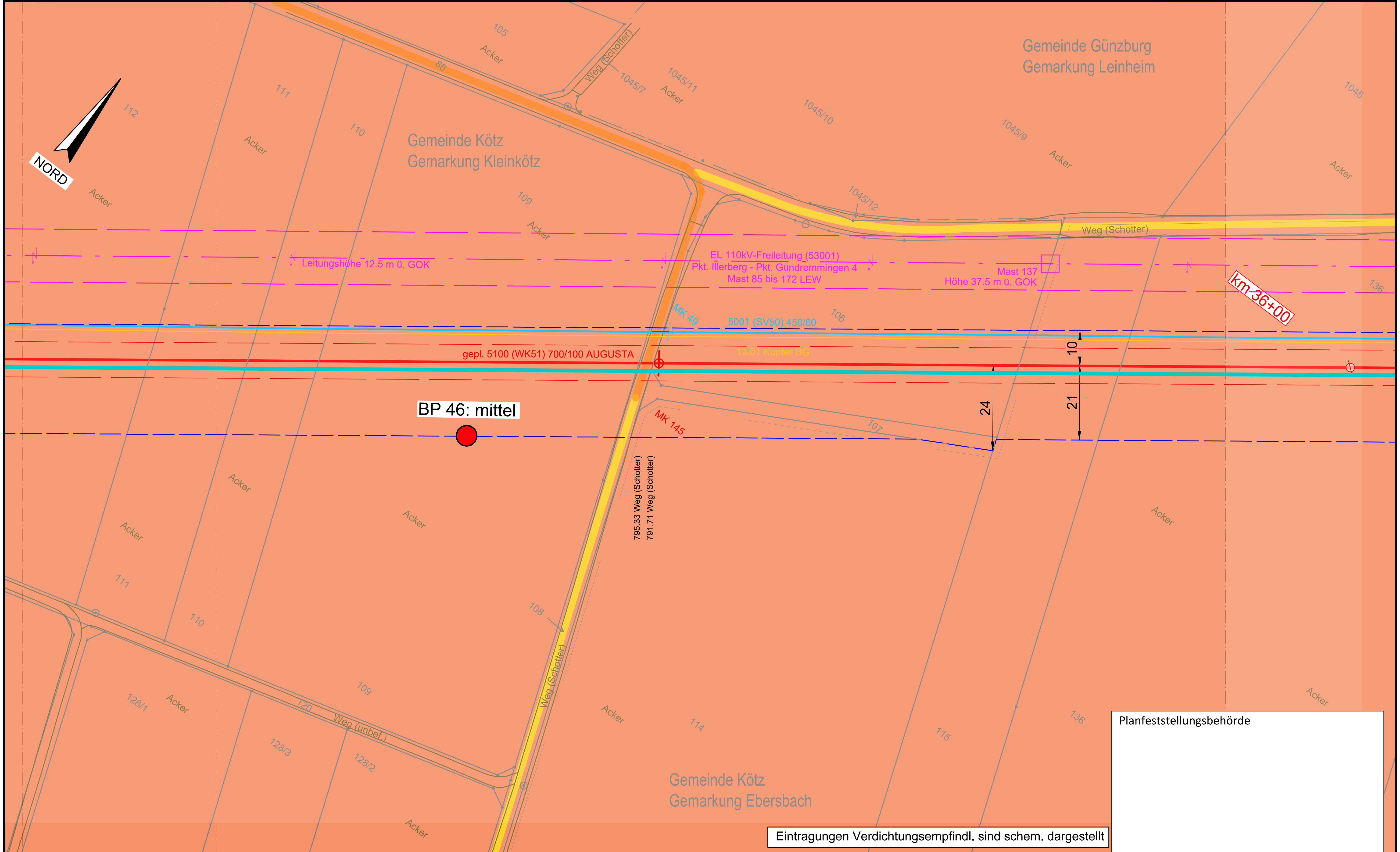

E:\Daten\P7800-7899\P7852\6_Geotechnik\Gutachten\Strecke\Geotechnik\Bodenschutz\Planfeststellung\Überarbeitung 2024_Rev03\P7852_Anl.2.3_LP.dwg

Ansichtsfenster : 109

Anschluss-Blatt-Nr.: 110

Legende (themenbezogene Auswahl zum vorliegenden Plan; weitere Verwendungen gemäß Symbol-/ Zeichenverzeichnis):

- Gemarkung
- Flurstücks-Grenze
- Topografie
- Fremdleitungen
- Bestand Gas bayernets
- Gastransportleitung geplant
- KKS-Anlagen geplant
- Schutzstreifen (dingliche Sicherung)
- TS-Punkt mit Nr., Winkel u. Koordinate
- Kilometrierung km 00+00
- Schilderpfahl (SPf)
- Schilderpfahl mit Messkontakt (MK)
- Arbeitsstreifen

0 10 20 30 40 50 Meter

Planfeststellungsbehörde

DR. SPANG Ingenieurgesellschaft für Bauwesen, Geologie und Umwelttechnik mbH
Rosi-Wolfstein-Straße 6, 58453 Witten
Telefon: 02302 / 9 14 02 - 0

Geplante Gastransportleitung AUGUSTA von Wertingen nach Kötz
Planunterlagen zum Planfeststellungsverfahren (PF-V)

Ingenieurbüro Weishaupt – Planung und Bauüberwachung
im Auftrag der bayernets

Plangrundlage: WK5100_GP_TP_TG_241023_Ü+T_WPG
Plan Nr.: 42.7852/ 2.3 | Gezeichnet: Dri/Bt
Datum: 30.10.2024 | Geprüft: Behr

Anlage 3: Lageplan mit Verdichtungsempfindl. Bodenschutzkonzept

Leitung 5100 (WK51)
DN 700 MOP 100
Schutzstreifen 10 m

Bundesland: Bayern | Regierungsbezirk: Schwaben | Landkreis: Günzburg

Rev.	Datum	Änderung		Datum	Name	Format	Maßstab	Revision
			Erstellt	27.04.2023	Döring; Hahn / WPG	DIN A3	1 : 1.000	0
			Geprüft	27.04.2023	Thiele / WPG	Planname		Blatt-Nr.
			Freigegeben	27.04.2023	Ambs / bayernets	WK5100_GP_TP_TG_		109

Anschluss-Blatt-Nr.: 108

© Geobasisdaten: Bayerische Vermessungsverwaltung

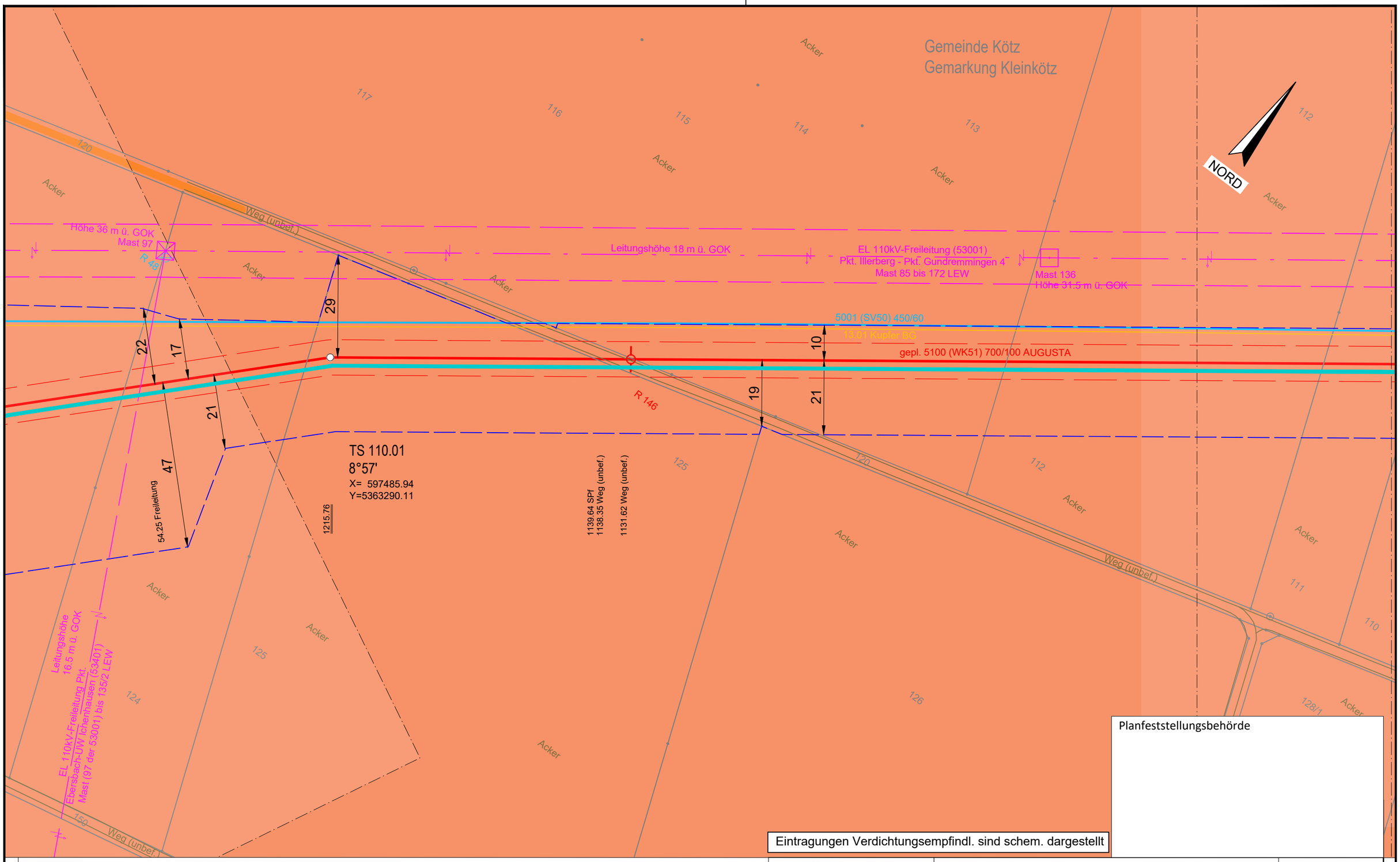

Legende (themenbezogene Auswahl zum vorliegenden Plan; weitere Verwendungen gemäß Symbol-/ Zeichenverzeichnis):

Gemarkung		Gastransportleitung geplant		Schilderpfahl (SPf)	
Flurstücks-Grenze		KKS-Anlagen geplant		Schilderpfahl mit Messkontakt (MK)	
Topografie		Schutzstreifen (dingliche Sicherung)		Arbeitsstreifen	
Fremdleitungen		TS-Punkt mit Nr., Winkel u. Koordinate			
Bestand Gas bayernets		Kilometrierung	km 00+00		

0 10 20 30 40 50 Meter

DR. SPANG Ingenieurgesellschaft für Bauwesen, Geologie und Umwelttechnik mbH
Rosi-Wolfstein-Straße 6, 58453 Witten
Telefon: 02302 / 9 14 02 - 0

Geplante Gastransportleitung AUGUSTA von Wertingen nach Kötz
Planunterlagen zum Planfeststellungsverfahren (PF-V)

Ingenieurbüro Weishaupt IbW Planung und Bauüberwachung
im Auftrag der bayernets energie transport systeme

Plangrundlage: WK5100_GP_TP_TG_241023_Ü+T_WPG

Plan Nr.: 42.7852/ 2.3 | Gezeichnet: Dri/Bt

Datum: 30.10.2024 | Geprüft: Behr

Anlage 3: Lageplan mit Verdichtungsempfindl. Bodenschutzkonzept

Leitung 5100 (WK51)
DN 700 MOP 100
Schutzstreifen 10 m

Bundesland: Bayern | Regierungsbezirk: Schwaben | Landkreis: Günzburg

Rev.	Datum	Änderung

	Datum	Name	Format	Maßstab	Revision
Erstellt	27.04.2023	Döring; Hahn / WPG	DIN A3	1 : 1.000	0
Geprüft	27.04.2023	Thiele / WPG	Planname		Blatt-Nr.
Freigegeben	27.04.2023	Ambs / bayernets	WK5100_GP_TP_TG_		110

© Geobasisdaten: Bayerische Vermessungsverwaltung

Anschluss-Blatt-Nr.: 111

Anschluss-Blatt-Nr.: 109

E:\Daten\P7800-7899\P7852\6_Geotechnik\Gutachten\Strecke\Geotechnik\Bodenschutz\Planfeststellung\Überarbeitung 2024_Rev03\P7852_Anl.2.3_LP.dwg
Ansichtsfenster : 110

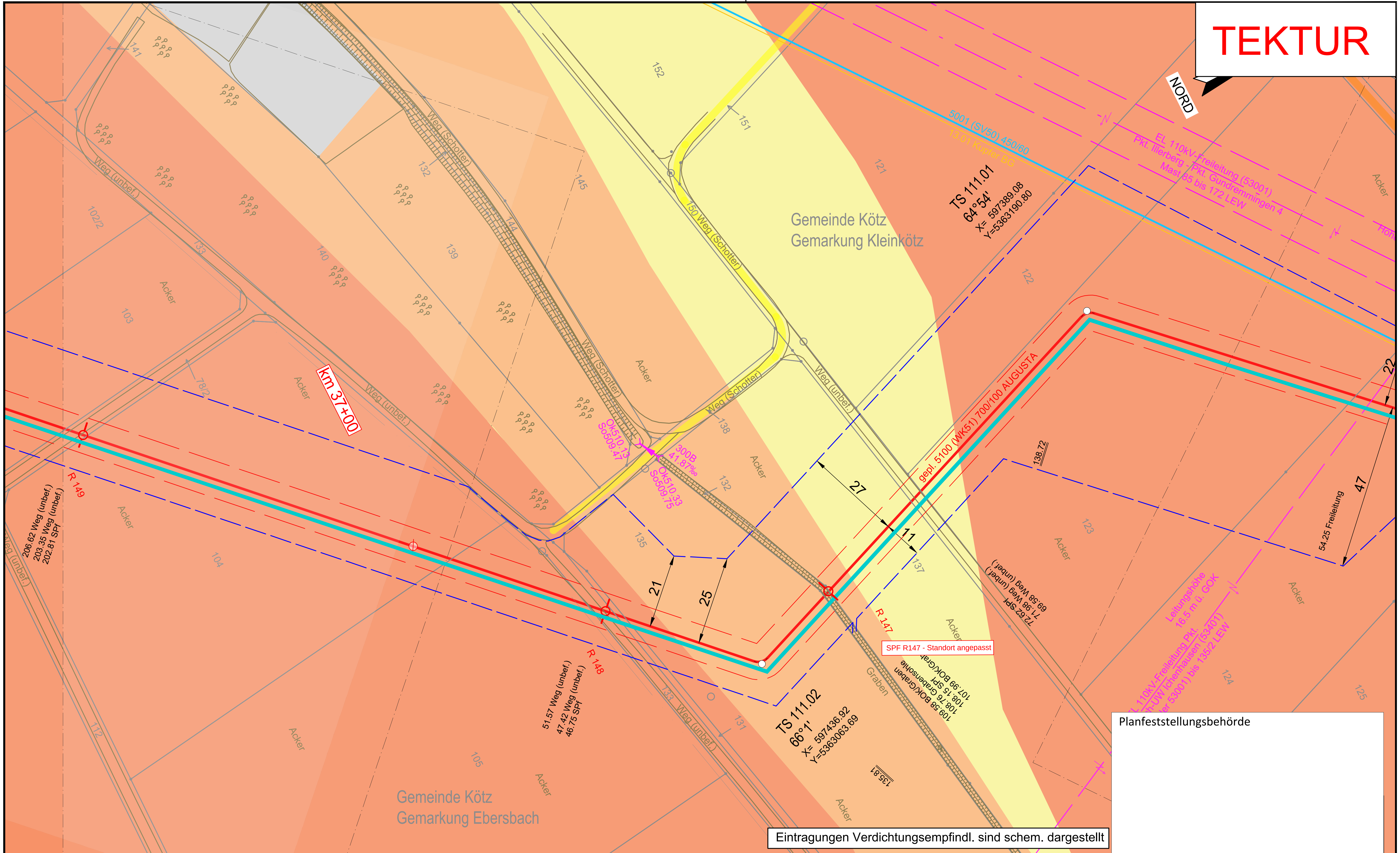

E:\Daten\P7800-7899\P7852\6_Geotechnik\Gutachten\Strecke\Geotechnik\Bodenschutz\Planfeststellung\Überarbeitung 2024_Rev03\P7852_Anl.2.3_LP.dwg

Ansichtsfenster : 111

Anschluss-Blatt-Nr.: 112

Anschluss-Blatt-Nr.: 110

Legende (themenbezogene Auswahl zum vorliegenden Plan; weitere Verwendungen gemäß Symbol-/ Zeichenverzeichnis):

- Gemarkung
- Flurstücks-Grenze
- Topografie
- Fremdleitungen
- Bestand Gas bayernets
- Gastransportleitung geplant
- KKS-Anlagen geplant
- Schutzstreifen (dingliche Sicherung)
- TS-Punkt mit Nr., Winkel u. Koordinate
- Kilometrierung — km 00+00
- Schilderpfahl (SPf)
- Schilderpfahl mit Messkontakt (MK)
- Arbeitsstreifen

0 10 20 30 40 50 Meter

DR. SPANG Ingenieurgesellschaft für Bauwesen, Geologie und Umwelttechnik mbH
Rosi-Wolfstein-Straße 6, 58453 Witten
Telefon: 02302 / 9 14 02 - 0

Geplante Gastransportleitung AUGUSTA von Wertingen nach Kötz
Planunterlagen zum Planfeststellungsverfahren (PF-V)

Ingenieurbüro Weishaupt — Planung und Bauüberwachung
im Auftrag der bayernets

Plangrundlage: WK5100_GP_TP_TG_241023_Ü+T_WPG

Anlage 3: Lageplan mit Verdichtungsempfindl. Bodenschutzkonzept

Leitung 5100 (WK51)
DN 700 MOP 100
Schutzstreifen 10 m

Plan Nr.: 42.7852/ 2.3	Gezeichnet: Dri/Bt				
Datum: 30.10.2024	Geprüft: Behr	Bundesland: Bayern	Regierungsbezirk: Schwaben	Landkreis: Günzburg	

Rev.	Datum	Änderung		Datum	Name	Format	Maßstab	Revision
			Erstellt	27.04.2023	Döring; Hahn / WPG	DIN A3	1 : 1.000	01
			Geprüft	27.04.2023	Thiele / WPG	Planname		Blatt-Nr.
01	21.06.24	Spf angepasst	Freigegeben	27.04.2023	Ambs / bayernets	WK5100_GP_TP_TG_		111

© Geobasisdaten: Bayerische Vermessungsverwaltung

E:\Daten\P7800-7899\P7852\6_Geotechnik\Gutachten\Strecke\Geotechnik\Bodenschutz\Planfeststellung\Überarbeitung 2024_Rev03\P7852_Anl.2.3_LP.dwg
Ansichtsfenster : 111 Ü

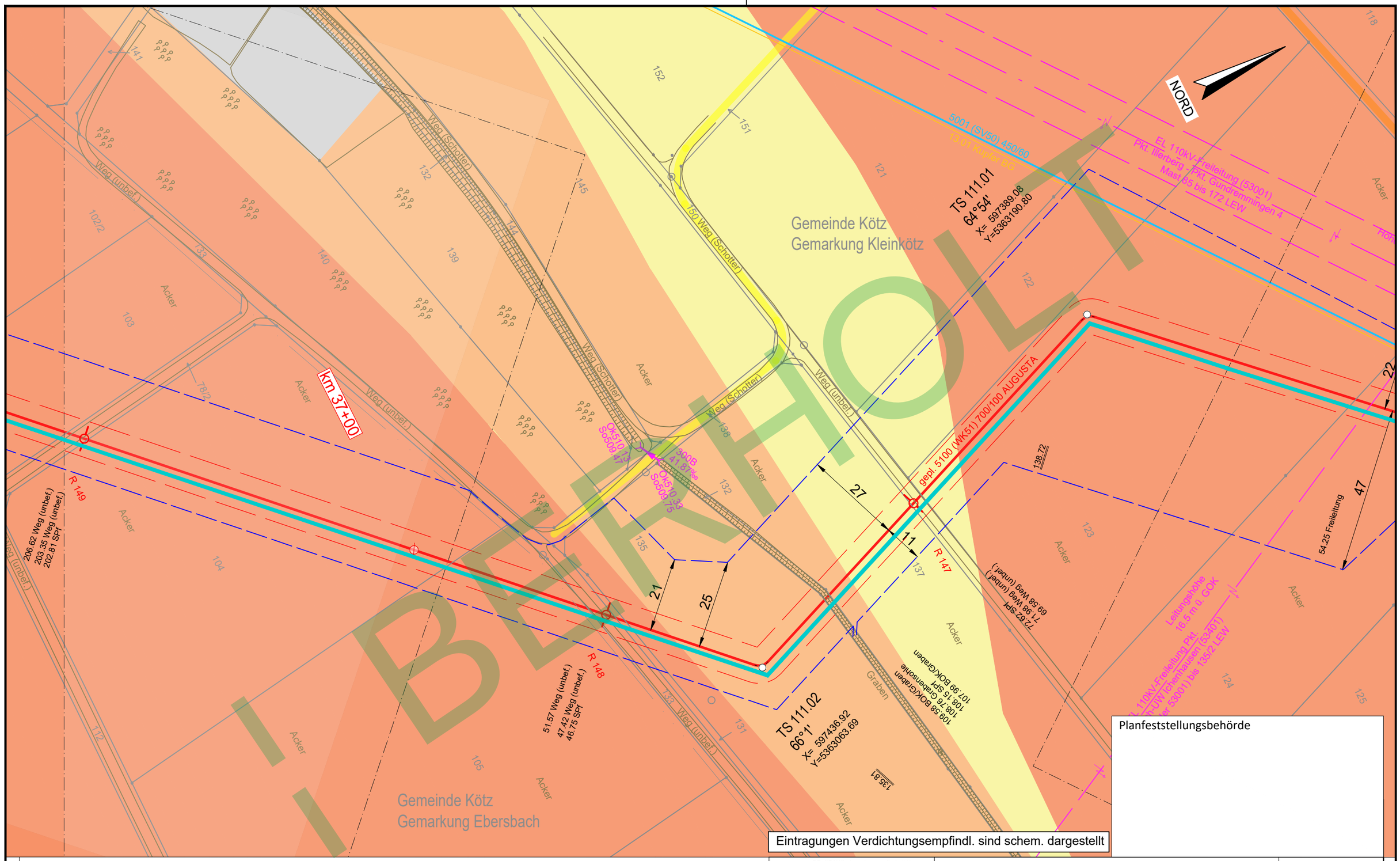

Legende (themenbezogene Auswahl zum vorliegenden Plan; weitere Verwendungen gemäß Symbol-/ Zeichenverzeichnis):

- Gemarkung
- Flurstücks-Grenze
- Topografie
- Fremdleitungen
- Bestand Gas bayernets
- Gastransportleitung geplant
- KKS-Anlagen geplant
- Schutzstreifen (dingliche Sicherung)
- TS-Punkt mit Nr., Winkel u. Koordinate
- Kilometrierung km 00+00
- Schilderpfahl (SPf)
- Schilderpfahl mit Messkontakt (MK)
- Arbeitsstreifen

0 10 20 30 40 50 Meter

Anschluss-Blatt-Nr.: ##

DR. SPANG Ingenieurgesellschaft für Bauwesen, Geologie und Umwelttechnik mbH
Rosi-Wolfstein-Straße 6, 58453 Witten
Telefon: 02302 / 9 14 02 - 0

Geplante Gastransportleitung AUGUSTA von Wertingen nach Kötz
Planunterlagen zum Planfeststellungsverfahren (PF-V)

Ingenieurbüro Weishaupt GmbH
Planung und Bauüberwachung
im Auftrag der bayernets

Plangrundlage: WK5100_GP_TP_TG_241023_Ü+T_WPG

Anlage 3: Lageplan mit Verdichtungsempfindl. Bodenschutzkonzept

Leitung 5100 (WK51)
DN 700 MOP 100
Schutzstreifen 10 m

Plan Nr.:	42.7852/ 2.3	Gezeichnet:	Dri/Bt
Datum:	30.10.2024	Geprüft:	Behr

Bundesland: Bayern | Regierungsbezirk: Schwaben | Landkreis: Günzburg

Rev.	Datum	Änderung		Datum	Name	Format	Maßstab	Revision
			Erstellt	27.04.2023	Döring; Hahn / WPG	DIN A3	1 : 1.000	0
			Geprüft	27.04.2023	Thiele / WPG	Planname		Blatt-Nr.
			Freigegeben	27.04.2023	Ambs / bayernets	WK5100_GP_TP_TG		111_Ü

© Geobasisdaten: Bayerische Vermessungsverwaltung

- ¿berholt -

Anschluss-Blatt-Nr.: ##

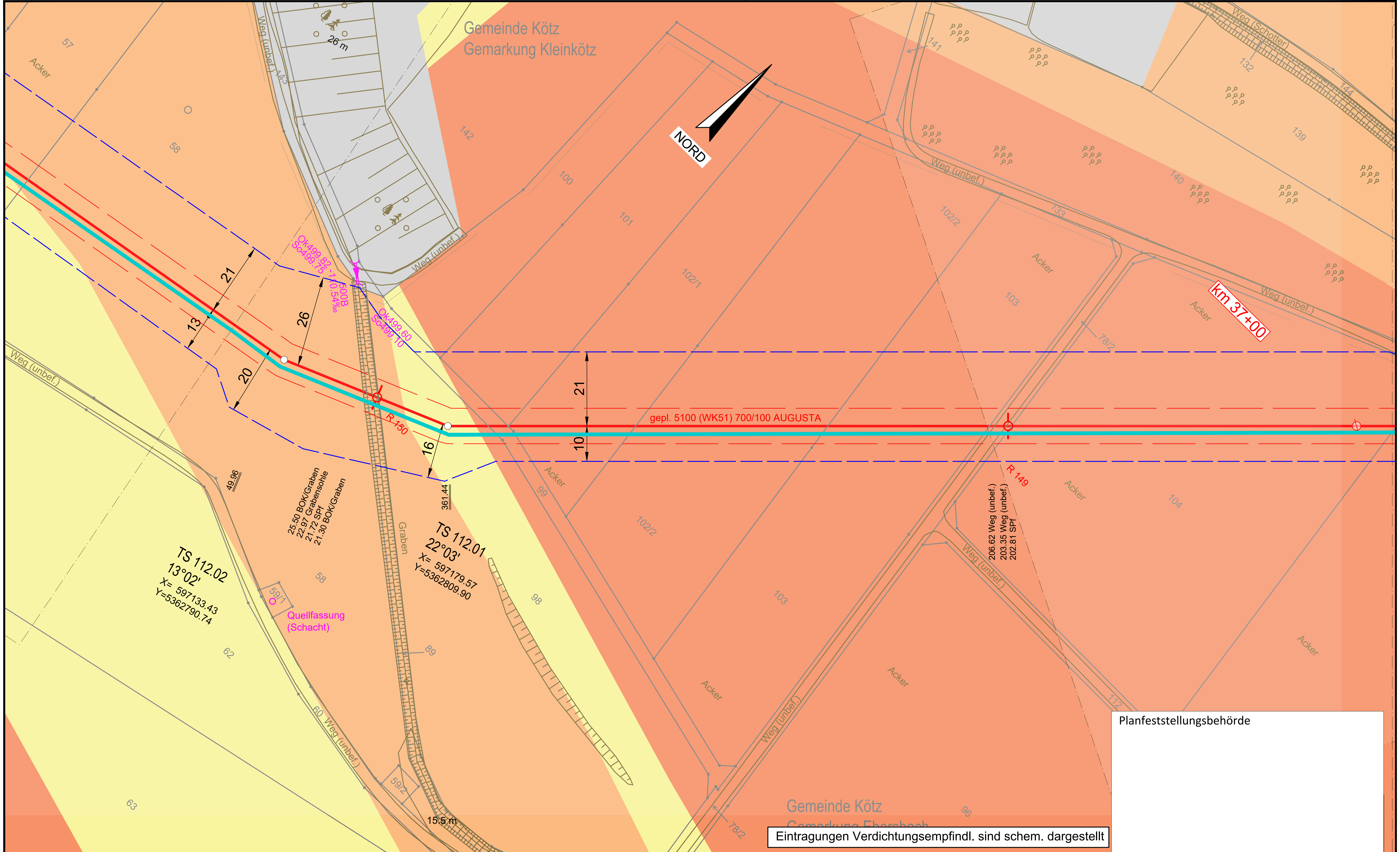

Eintragungen Verdichtungsempfindl. sind schem. dargestellt

Planfeststellungsbehörde

Legende (themenbezogene Auswahl zum vorliegenden Plan; weitere Verwendungen gemäß Symbol-/ Zeichenverzeichnis):

Gemarkung	Gastransportleitung geplant	Schilderpfahl (SPf)
Flurstücks-Grenze	KKS-Anlagen geplant	Schilderpfahl mit Messkontakt (MK)
Topografie	Schutzstreifen (dingliche Sicherung)	Arbeitsstreifen
Fremdleitungen	TS-Punkt mit Nr., Winkel u. Koordinate	
Bestand Gas bayernets	Kilometrierung km 00+00	

0 10 20 30 40 50 Meter

DR. SPANG Ingenieurgesellschaft für Bauwesen, Geologie und Umwelttechnik mbH
Rosi-Wolfstein-Straße 6, 58453 Witten
Telefon: 02302 / 9 14 02 - 0

Geplante Gastransportleitung AUGUSTA von Wertingen nach Kötz
Planunterlagen zum Planfeststellungsverfahren (PF-V)

Anlage 3: Lageplan mit Verdichtungsempfindl. Bodenschutzkonzept

Leitung 5100 (WK51)
DN 700 MOP 100
Schutzstreifen 10 m

Ingenieurbüro Weishaupt IbW – Planung und Bauüberwachung
im Auftrag der bayernets energie transport systeme

Plangrundlage: WK5100_GP_TP_TG_241023_Ü+T_WPG
Plan Nr.: 42.7852/ 2.3 — Gezeichnet: Dri/Bt
Datum: 30.10.2024 — Geprüft: Behr

Bundesland: Bayern — Regierungsbezirk: Schwaben — Landkreis: Günzburg

Rev.	Datum	Änderung		Datum	Name	Format	Maßstab	Revision
			Erstellt	27.04.2023	Döring; Hahn / WPG	DIN A3	1 : 1.000	0
			Geprüft	27.04.2023	Thiele / WPG	Planname		Blatt-Nr.
			Freigegeben	27.04.2023	Ambs / bayernets	WK5100_GP_TP_TG_		112

© Geobasisdaten: Bayerische Vermessungsverwaltung

Anschluss-Blatt-Nr.: 113

Anschluss-Blatt-Nr.: 111

E:\Daten\P7800-7899\P7852\6_Geotechnik\Gutachten\Strecke\Geotechnik\Bodenschutz\Planfeststellung\Überarbeitung 2024_Rev03\P7852_Anl.2.3_LP.dwg
Ansichtsfenster : 112

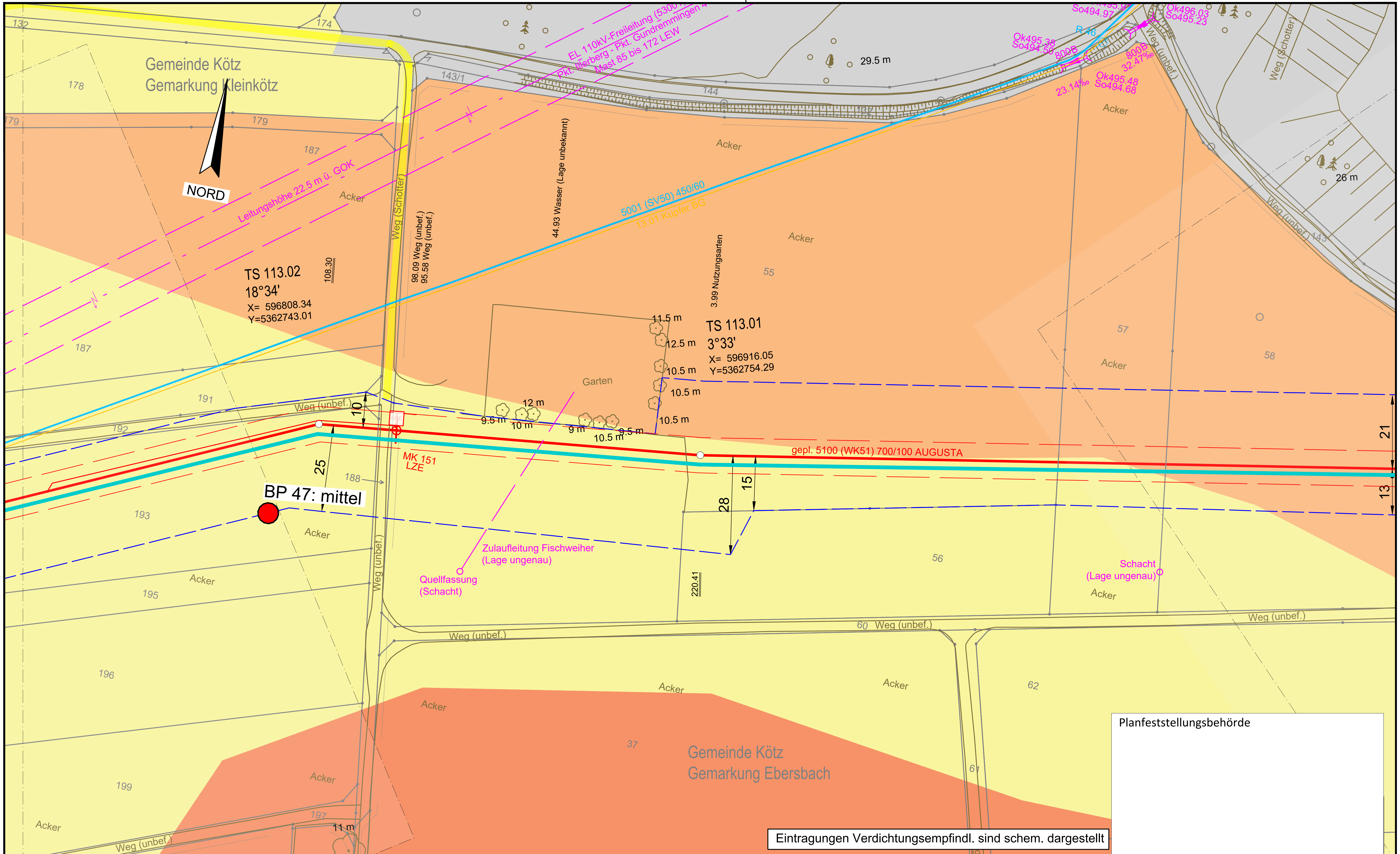

Legende (themenbezogene Auswahl zum vorliegenden Plan; weitere Verwendungen gemäß Symbol-/ Zeichenverzeichnis):

- Gemarkung
- Flurstücks-Grenze
- Topografie
- Fremdleitungen
- Bestand Gas bayernets
- Gastransportleitung geplant
- KKS-Anlagen geplant
- Schutzstreifen (dingliche Sicherung)
- TS-Punkt mit Nr., Winkel u. Koordinate
- Kilometrierung km 00+00
- Schilderpfahl (SPf)
- Schilderpfahl mit Messkontakt (MK)
- Arbeitsstreifen

0 10 20 30 40 50 Meter

DR. SPANG Ingenieurgesellschaft für Bauwesen, Geologie und Umwelttechnik mbH
Rosi-Wolfstein-Straße 6, 58453 Witten
Telefon: 02302 / 9 14 02 - 0

Geplante Gastransportleitung AUGUSTA von Wertingen nach Kötz
Planunterlagen zum Planfeststellungsverfahren (PF-V)

Ingenieurbüro Weishaupt IbW Planung und Bauüberwachung
im Auftrag der bayernets energie transport systeme

Plangrundlage: WK5100_GP_TP_TG_241023_Ü+T_WPG

Anlage 3: Lageplan mit Verdichtungsempfindl. Bodenschutzkonzept

Leitung 5100 (WK51)
DN 700 MOP 100
Schutzstreifen 10 m

Plan Nr.: 42.7852/ 2.3	Gezeichnet: Dri/Bt			
Datum: 30.10.2024	Geprüft: Behr	Bundesland: Bayern	Regierungsbezirk: Schwaben	Landkreis: Günzburg

Rev.	Datum	Änderung		Datum	Name	Format	Maßstab	Revision
			Erstellt	27.04.2023	Döring; Hahn / WPG	DIN A3	1 : 1.000	0
			Geprüft	27.04.2023	Thiele / WPG	Planname		Blatt-Nr.
			Freigegeben	27.04.2023	Ambs / bayernets	WK5100_GP_TP_TG_		113

© Geobasisdaten: Bayerische Vermessungsverwaltung

Anschluss-Blatt-Nr.: 114
Anschluss-Blatt-Nr.: 112

E:\Daten\P7800-7899\P7852\6_Geotechnik\Gutachten\Strecke\Geotechnik\Bodenschutz\Planfeststellung\Überarbeitung 2024_Rev03\P7852_Anl.2.3_LP.dwg
Ansichtsfenster : 113

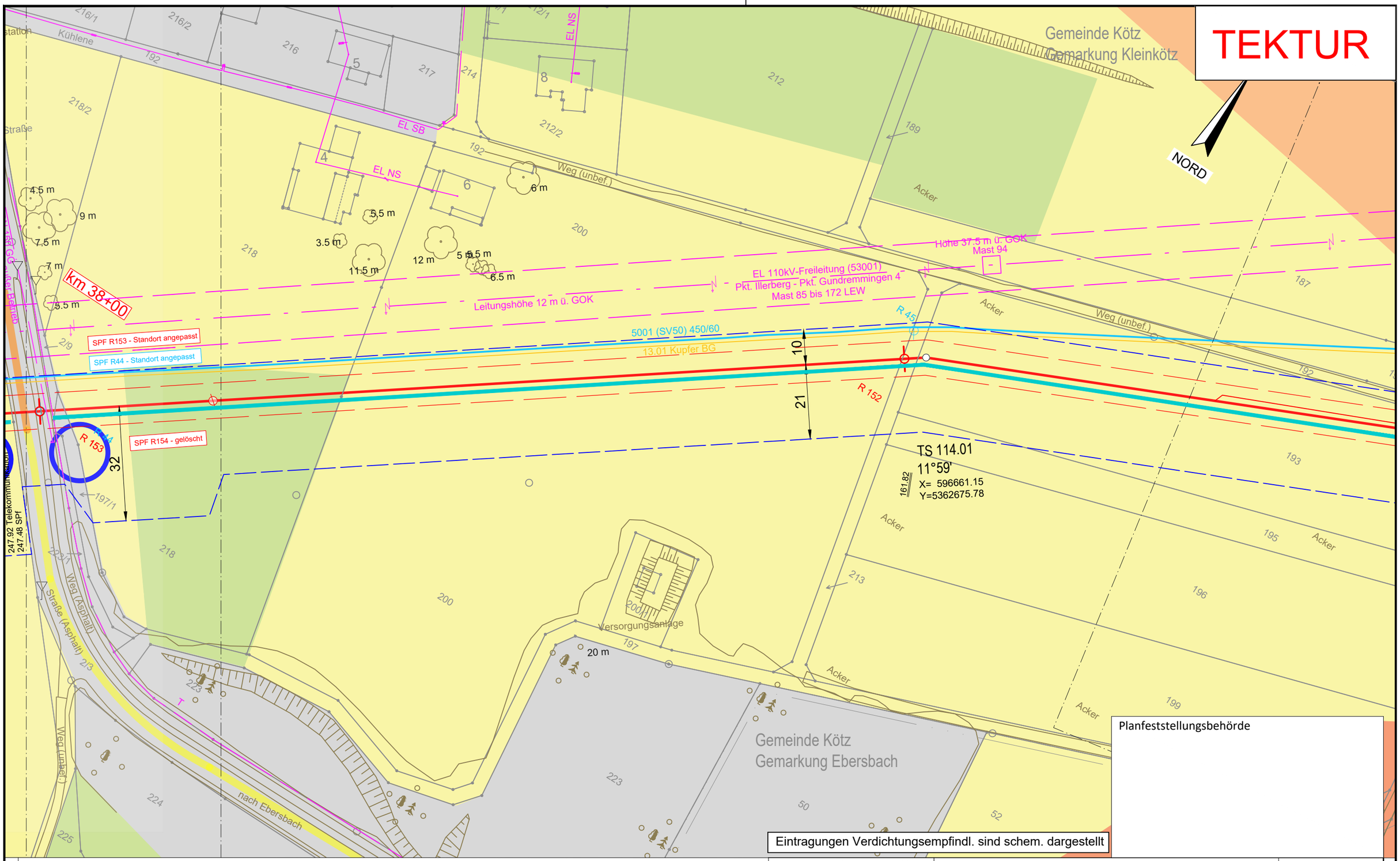

Legende (themenbezogene Auswahl zum vorliegenden Plan; weitere Verwendungen gemäß Symbol-/ Zeichenverzeichnis):

Gemarkung		Gastransportleitung geplant		Schilderpfahl (SPf)	
Flurstücks-Grenze		KKS-Anlagen geplant		Schilderpfahl mit Messkontakt (MK)	
Topografie		Schutzstreifen (dingliche Sicherung)		Arbeitsstreifen	
Fremdleitungen		TS-Punkt mit Nr., Winkel u. Koordinate			
Bestand Gas bayernets		Kilometrierung	km 00+00		

0 10 20 30 40 50 Meter

DR. SPANG Ingenieurgesellschaft für Bauwesen, Geologie und Umwelttechnik mbH
Rosi-Wolfstein-Straße 6, 58453 Witten
Telefon: 02302 / 9 14 02 - 0

Geplante Gastransportleitung AUGUSTA von Wertingen nach Kötz
Planunterlagen zum Planfeststellungsverfahren (PF-V)

Ingenieurbüro Weishaupt IbW Planung und Bauüberwachung
im Auftrag der bayernets energie transport systeme

Plangrundlage: WK5100_GP_TP_TG_241023_Ü+T_WPG

Anlage 3: Lageplan mit Verdichtungsempfindl. Bodenschutzkonzept

Leitung 5100 (WK51)
DN 700 MOP 100
Schutzstreifen 10 m

Plan Nr.:	42.7852/ 2.3	Gezeichnet:	Dri/Bt
Datum:	30.10.2024	Geprüft:	Behr

Bundesland: Bayern | Regierungsbezirk: Schwaben | Landkreis: Günzburg

Rev.	Datum	Änderung
01	21.06.24	ein Spf gelöscht, zwei Spf angepasst

	Datum	Name	Format	Maßstab	Revision
Erstellt	27.04.2023	Döring; Hahn / WPG	DIN A3	1 : 1.000	01
Geprüft	27.04.2023	Thiele / WPG	Planname		Blatt-Nr.
Freigegeben	27.04.2023	Ambs / bayernets	WK5100_GP_TP_TG_		114

© Geobasisdaten: Bayerische Vermessungsverwaltung

Anschluss-Blatt-Nr.: 115

Anschluss-Blatt-Nr.: 113

E:\Daten\P7800-7899\P7852\6_Geotechnik\Gutachten\Strecke\Geotechnik\Bodenschutz\Planfeststellung\Überarbeitung 2024_Rev03\P7852_Anl.2.3_LP.dwg
Ansichtsfenster : 114

E:\Daten\P7800-7899\P785216_Geotechnik\Gutachten\Strecke\Geotechnik\Bodenschutz\Planfeststellung\Überarbeitung 2024_Rev03\P7852_Anl.2.3_LP.dwg
Ansichtsfenster : 114 Ü

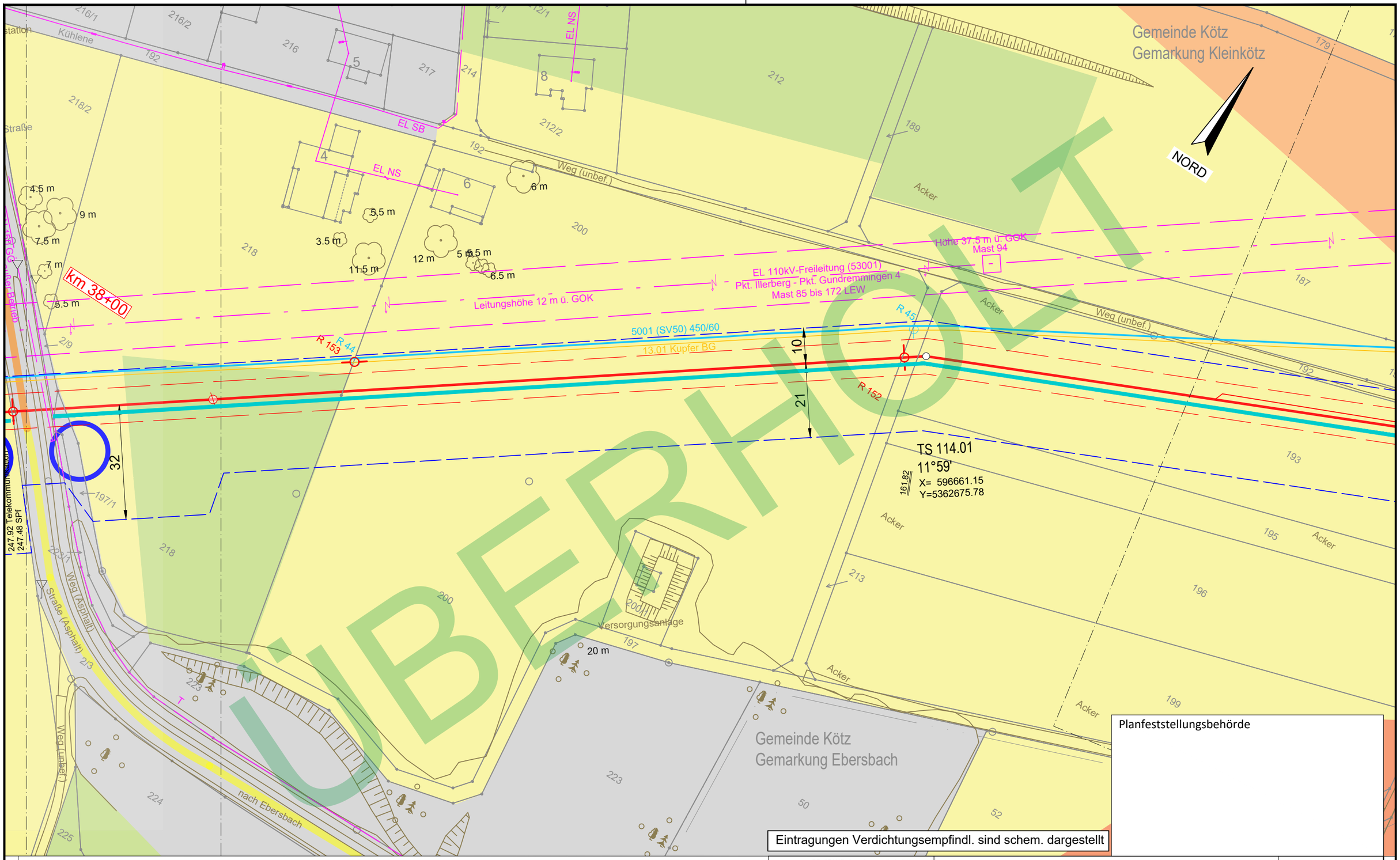

ÜBERHOLT

Legende (themenbezogene Auswahl zum vorliegenden Plan; weitere Verwendungen gemäß Symbol-/ Zeichenverzeichnis):

- Gemarkung
- Flurstücks-Grenze
- Topografie
- Fremdleitungen
- Bestand Gas bayernets
- Gastransportleitung geplant
- KKS-Anlagen geplant
- Schutzstreifen (dingliche Sicherung)
- TS-Punkt mit Nr., Winkel u. Koordinate
- Kilometrierung km 00+00
- Schilderpfahl (SPf)
- Schilderpfahl mit Messkontakt (MK)
- Arbeitsstreifen

0 10 20 30 40 50 Meter

Anschluss-Blatt-Nr.: ##

DR. SPANG Ingenieurgesellschaft für Bauwesen, Geologie und Umwelttechnik mbH
Rosi-Wolfstein-Straße 6, 58453 Witten
Telefon: 02302 / 9 14 02 - 0

Geplante Gastransportleitung AUGUSTA von Wertingen nach Kötz
Planunterlagen zum Planfeststellungsverfahren (PF-V)

Ingenieurbüro Weishaupt
Planung und Bauüberwachung
im Auftrag der bayernets

Anlage 3: Lageplan mit Verdichtungsempfindl. Bodenschutzkonzept

Leitung 5100 (WK51)
DN 700 MOP 100
Schutzstreifen 10 m

Plangrundlage:	WK5100_GP_TP_TG_241023_Ü+T_WPG				
Plan Nr.:	42.7852/ 2.3	Gezeichnet:	Dri/Bt		
Datum:	30.10.2024	Geprüft:	Behr		
Bundesland: Bayern	Regierungsbezirk: Schwaben	Landkreis: Günzburg			

Rev.	Datum	Änderung		Datum	Name	Format	Maßstab	Revision
			Erstellt	27.04.2023	Döring; Hahn / WPG	DIN A3	1 : 1.000	0
			Geprüft	27.04.2023	Thiele / WPG	Planname		Blatt-Nr.
			Freigegeben	27.04.2023	Ambs / bayernets	WK5100_GP_TP_TG		114_Ü

© Geobasisdaten: Bayerische Vermessungsverwaltung

- überholt -

Anschluss-Blatt-Nr.: ##

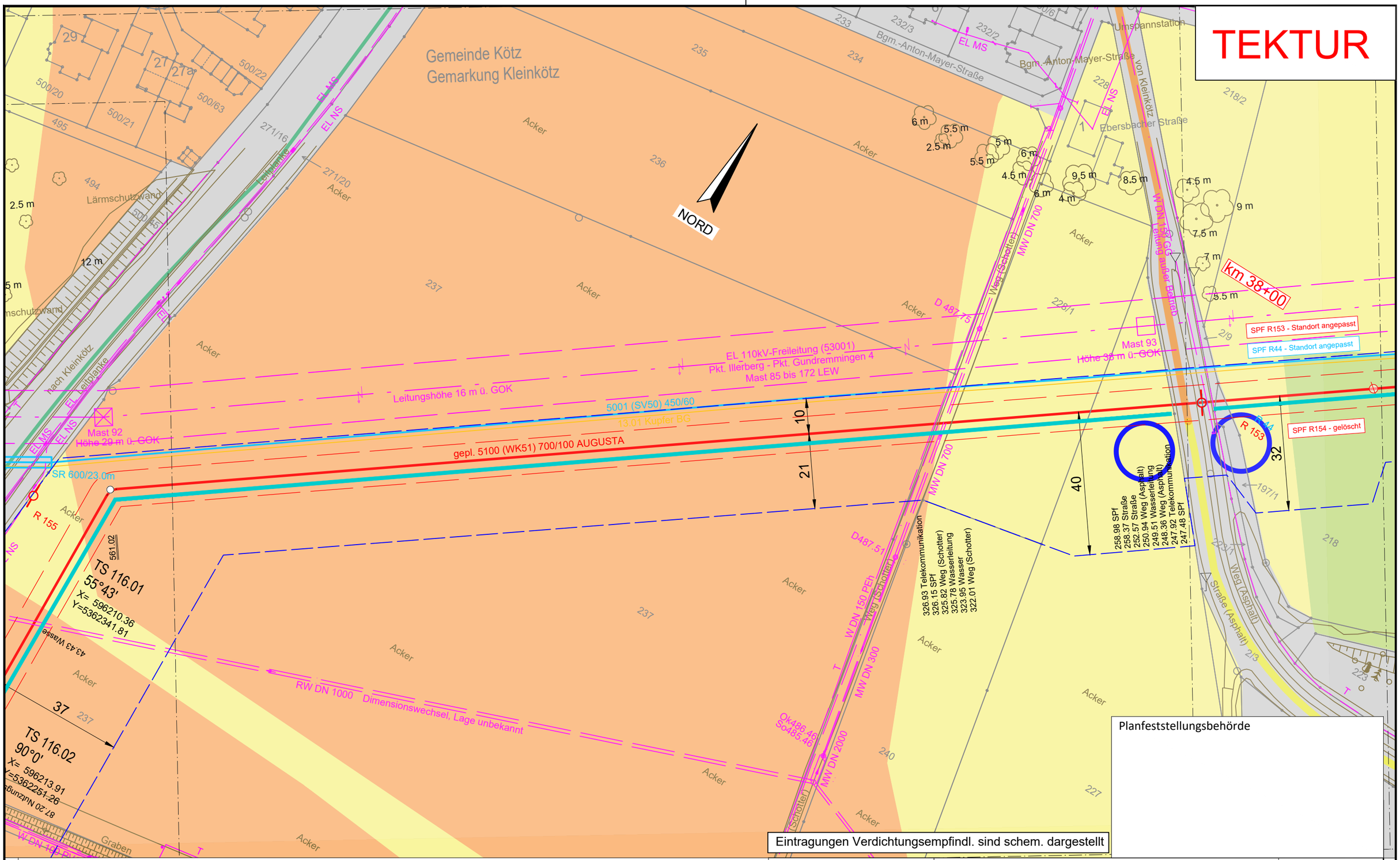

Legende (themenbezogene Auswahl zum vorliegenden Plan; weitere Verwendungen gemäß Symbol-/ Zeichenverzeichnis):

Gemarkung		Gastransportleitung geplant		Schilderpfahl (SPf)	
Flurstücks-Grenze		KKS-Anlagen geplant		Schilderpfahl mit Messkontakt (MK)	
Topografie		Schutzstreifen (dingliche Sicherung)		Arbeitsstreifen	
Fremdleitungen		TS-Punkt mit Nr., Winkel u. Koordinate			
Bestand Gas bayernets		Kilometrierung	km 00+00		

0 10 20 30 40 50 Meter

Anschluss-Blatt-Nr.: 116

DR. SPANG Ingenieurgesellschaft für Bauwesen, Geologie und Umwelttechnik mbH
Rosi-Wolfstein-Straße 6, 58453 Witten
Telefon: 02302 / 9 14 02 - 0

Geplante Gastransportleitung AUGUSTA von Wertingen nach Kötz
Planunterlagen zum Planfeststellungsverfahren (PF-V)

Ingenieurbüro Weishaupt IbW
Planung und Bauüberwachung
im Auftrag der bayernets energie transport systeme

Plangrundlage: WK5100_GP_TP_TG_241023_Ü+T_WPG

Plan Nr.: 42.7852/ 2.3 | Gezeichnet: Dri/Bt

Datum: 30.10.2024 | Geprüft: Behr

Anlage 3: Lageplan mit Verdichtungsempfindl. Bodenschutzkonzept

Leitung 5100 (WK51)
DN 700 MOP 100
Schutzstreifen 10 m

Bundesland: Bayern | Regierungsbezirk: Schwaben | Landkreis:

Rev.	Datum	Änderung		Datum	Name	Format	Maßstab	Revision
			Erstellt	27.04.2023	Döring; Hahn / WPG	DIN A3	1 : 1.000	01
			Geprüft	27.04.2023	Thiele / WPG	Planname		Blatt-Nr.
01	21.06.24	ein Spf gelöscht, zwei Spf angepasst	Freigegeben	27.04.2023	Ambs / bayernets	WK5100_GP_TP_TG_		115

© Geobasisdaten: Bayerische Vermessungsverwaltung

Anschluss-Blatt-Nr.: 114

E:\Daten\P7800-7899\P7852\6_Geotechnik\Gutachten\Strecke\Geotechnik\Bodenschutz\Planfeststellung\Überarbeitung 2024_Rev03\P7852_Anl.2.3_LP.dwg
Ansichtsfenster : 115

E:\Daten\P7800-7899\P7852\6_Geotechnik\Gutachten\Strecke\Geotechnik\Bodenschutz\Planfeststellung\Überarbeitung 2024_Rev03\P7852_Anl.2.3_LP.dwg
Ansichtsfenster : 115 Ü

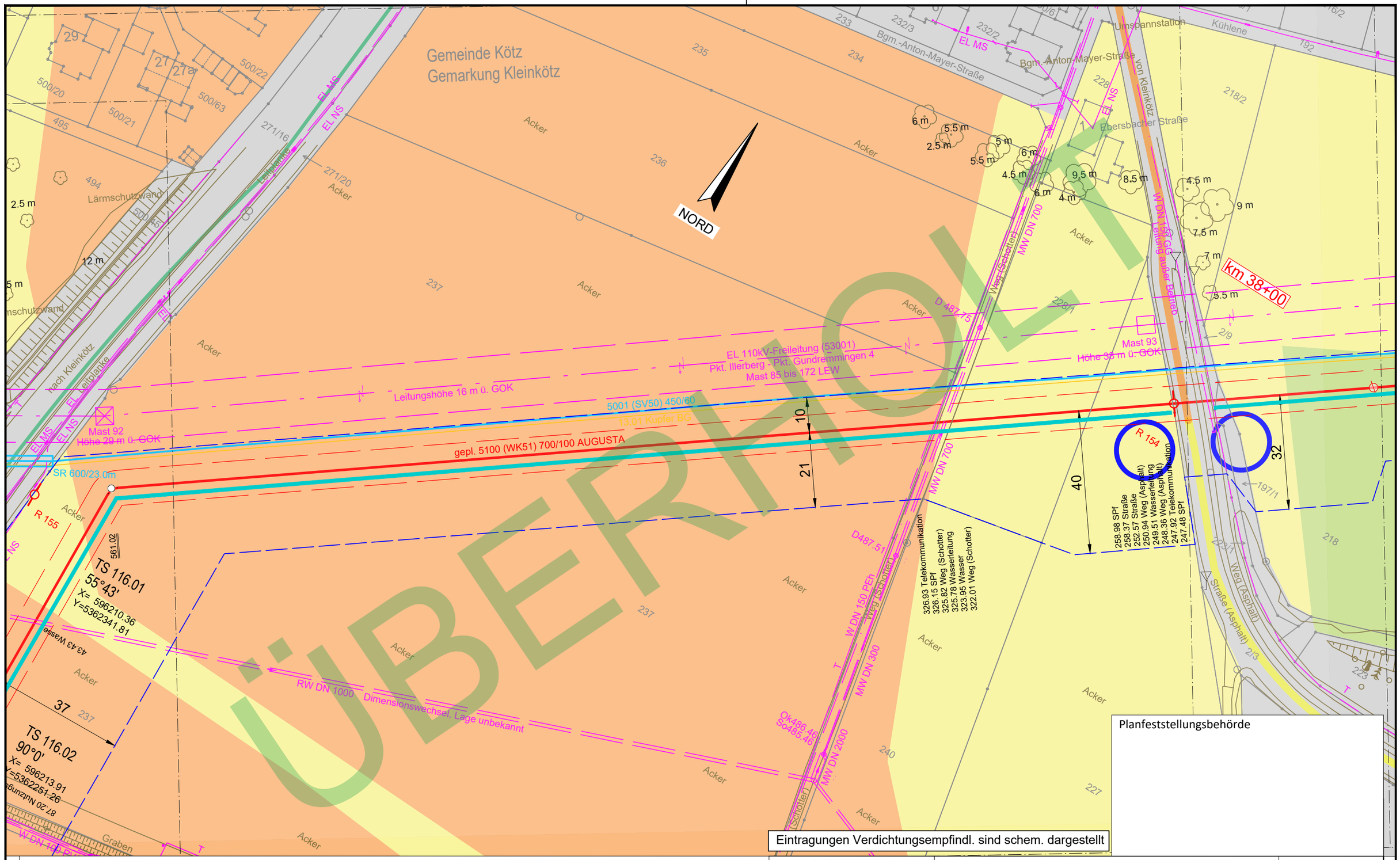

Planfeststellungsbehörde

Eintragungen Verdichtungsempfindl. sind schem. dargestellt

Legende (themenbezogene Auswahl zum vorliegenden Plan; weitere Verwendungen gemäß Symbol-/ Zeichenverzeichnis):

- Gemarkung
- Flurstücks-Grenze
- Topografie
- Fremdleitungen
- Bestand Gas bayernets
- Gastransportleitung geplant
- KKS-Anlagen geplant
- Schutzstreifen (dingliche Sicherung)
- TS-Punkt mit Nr., Winkel u. Koordinate
- Kilometrierung km 00+00
- Schilderpfahl (SPf)
- Schilderpfahl mit Messkontakt (MK)
- Arbeitsstreifen

0 10 20 30 40 50 Meter

Anschluss-Blatt-Nr.: ##

DR. SPANG Ingenieurgesellschaft für Bauwesen, Geologie und Umwelttechnik mbH
Rosi-Wolfstein-Straße 6, 58453 Witten
Telefon: 02302 / 9 14 02 - 0

Geplante Gastransportleitung AUGUSTA von Wertingen nach Kötz
Planunterlagen zum Planfeststellungsverfahren (PF-V)

Ingenieurbüro Weishaupt
Planung und Bauüberwachung
im Auftrag der bayernets

Plangrundlage: WK5100_GP_TP_TG_241023_Ü+T_WPG
Plan Nr.: 42.7852/ 2.3 Gezeichnet: Dri/Bt
Datum: 30.10.2024 Geprüft: Behr

Anlage 3: Lageplan mit Verdichtungsempfindl. Bodenschutzkonzept

Leitung 5100 (WK51)
DN 700 MOP 100
Schutzstreifen 10 m

Bundesland: Bayern | Regierungsbezirk: Schwaben | Landkreis:

Rev.	Datum	Änderung		Name	Format	Maßstab	Revision
			Erstellt	27.04.2023	Döring; Hahn / WPG	DIN A3	1 : 1.000	0
			Geprüft	27.04.2023	Thiele / WPG	Planname		Blatt-Nr.
			Freigegeben	27.04.2023	Ambs / bayernets	WK5100_GP_TP_TG		115_Ü

© Geobasisdaten: Bayerische Vermessungsverwaltung

- überholt -

Anschluss-Blatt-Nr.: ##

E:\Daten\P7800-7899\P7852\6_Geotechnik\Gutachten\Strecke\Geotechnik\Bodenschutz\Planfeststellung\Überarbeitung 2024_Rev03\P7852_Anl.2.3_LP.dwg
Ansichtsfenster : 116

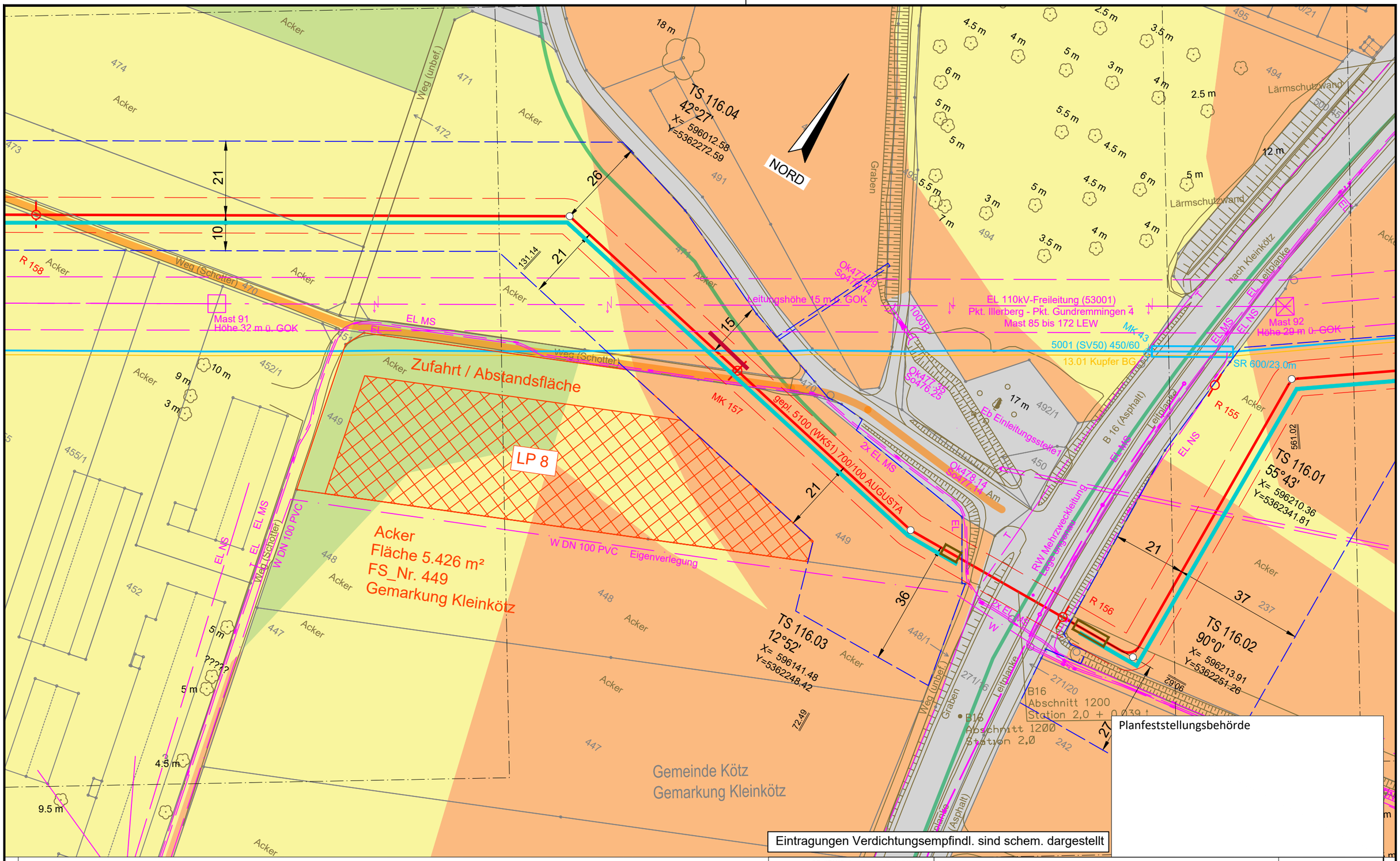

Eintragungen Verdichtungsempfindl. sind schem. dargestellt

Planfeststellungsbehörde

Legende (themenbezogene Auswahl zum vorliegenden Plan; weitere Verwendungen gemäß Symbol-/ Zeichenverzeichnis):

- Gemarkung
- Flurstücks-Grenze
- Topografie
- Fremdleitungen
- Bestand Gas bayernets
- Gastransportleitung geplant
- KKS-Anlagen geplant
- Schutzstreifen (dingliche Sicherung)
- TS-Punkt mit Nr., Winkel u. Koordinate
- Kilometrierung km 00+00
- Schilderpfahl (SPf)
- Schilderpfahl mit Messkontakt (MK)
- Arbeitsstreifen

0 10 20 30 40 50 Meter

Anschluss-Blatt-Nr.: 117

Anschluss-Blatt-Nr.: 115

DR. SPANG Ingenieurgesellschaft für Bauwesen, Geologie und Umwelttechnik mbH
Rosi-Wolfstein-Straße 6, 58453 Witten
Telefon: 02302 / 9 14 02 - 0

Geplante Gastransportleitung AUGUSTA von Wertingen nach Kötz
Planunterlagen zum Planfeststellungsverfahren (PF-V)

Ingenieurbüro Weishaupt
Planung und Bauüberwachung
im Auftrag der bayernets

Plangrundlage: WK5100_GP_TP_TG_241023_Ü+T_WPG
Plan Nr.: 42.7852/ 2.3 | Gezeichnet: Dri/Bt
Datum: 30.10.2024 | Geprüft: Behr

Anlage 3: Lageplan mit Verdichtungsempfindl. Bodenschutzkonzept

Leitung 5100 (WK51)
DN 700 MOP 100
Schutzstreifen 10 m

Bundesland: Bayern | Regierungsbezirk: Schwaben | Landkreis: Günzburg

Rev.	Datum	Änderung		Datum	Name	Format	Maßstab	Revision
			Erstellt	27.04.2023	Döring; Hahn / WPG	DIN A3	1 : 1.000	0
			Geprüft	27.04.2023	Thiele / WPG	Planname		Blatt-Nr.
			Freigegeben	27.04.2023	Ambs / bayernets	WK5100_GP_TP_TG		116

© Geobasisdaten: Bayerische Vermessungsverwaltung

E:\Daten\P7800-7899\P7852\6_Geotechnik\Gutachten\Strecke\Geotechnik\Bodenschutz\Planfeststellung\Überarbeitung 2024_Rev03\P7852_Anl.2.3_LP.dwg
Ansichtsfenster : 117

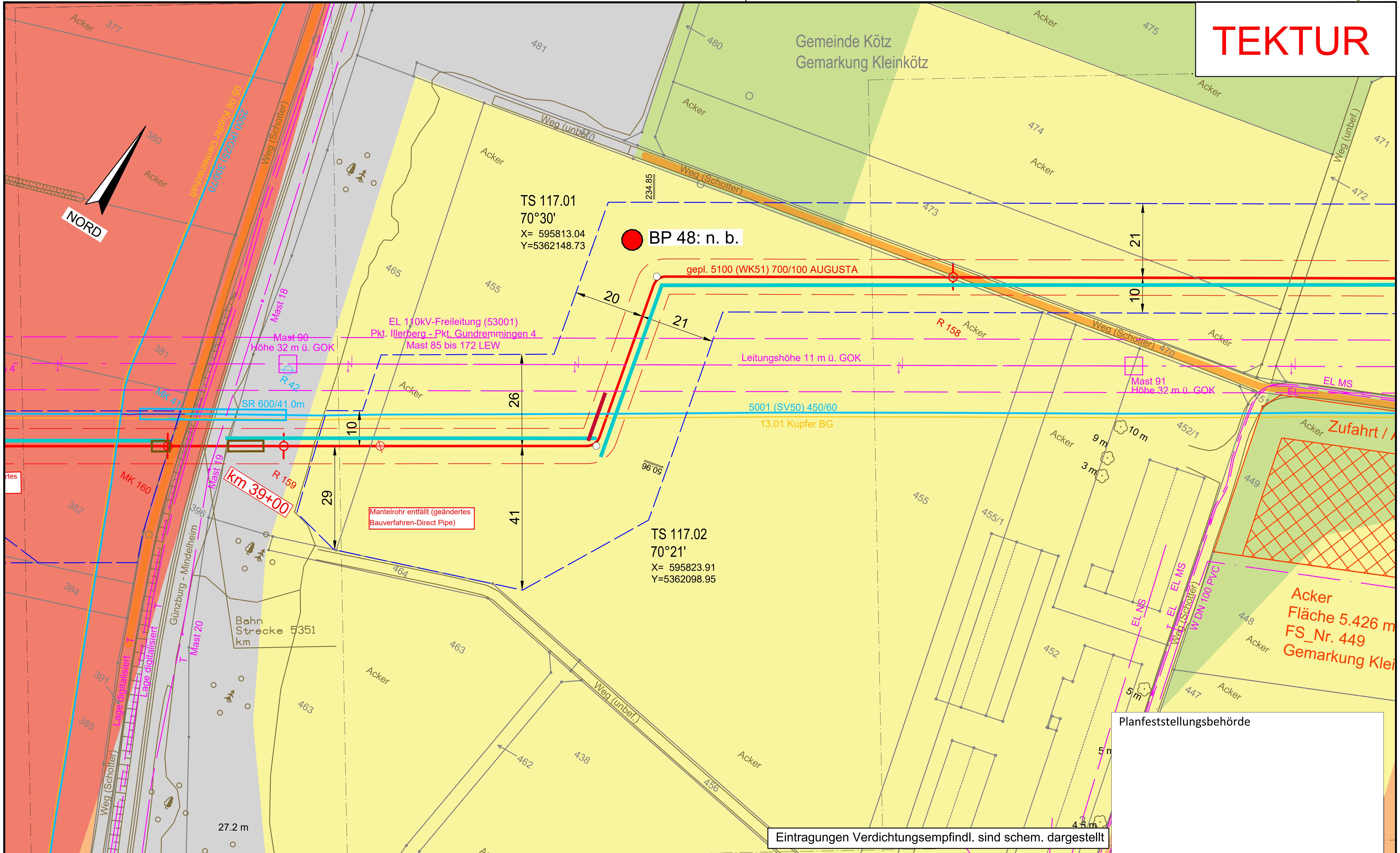

Eintragungen Verdichtungsempfindl. sind schem. dargestellt

Planfeststellungsbehörde

Legende (themenbezogene Auswahl zum vorliegenden Plan; weitere Verwendungen gemäß Symbol-/ Zeichenverzeichnis):

- Gemarkung
- Flurstücks-Grenze
- Topografie
- Fremdleitungen
- Bestand Gas bayernets
- Gastransportleitung geplant
- KKS-Anlagen geplant
- Schutzstreifen (dingliche Sicherung)
- TS-Punkt mit Nr., Winkel u. Koordinate
- Kilometrierung km 00+00
- Schilderpfahl (SPf)
- Schilderpfahl mit Messkontakt (MK)
- Arbeitsstreifen

0 10 20 30 40 50 Meter

Anschluss-Blatt-Nr.: 118

DR. SPANG Ingenieurgesellschaft für Bauwesen, Geologie und Umwelttechnik mbH
Rosi-Wolfstein-Straße 6, 58453 Witten
Telefon: 02302 / 9 14 02 - 0

Geplante Gastransportleitung AUGUSTA von Wertingen nach Kötz
Planunterlagen zum Planfeststellungsverfahren (PF-V)

Ingenieurbüro Weishaupt IbW – Planung und Bauüberwachung – im Auftrag der bayernets energie transport systeme

Plangrundlage: WK5100_GP_TP_TG_241023_Ü+T_WPG

Plan Nr.: 42.7852/ 2.3	Gezeichnet: Dri/Bt	Anlage 3: Lageplan mit Verdichtungsempfindl. Bodenschutzkonzept	Leitung 5100 (WK51) DN 700 MOP 100 Schutzstreifen 10 m
Datum: 30.10.2024	Geprüft: Behr		

Bundesland: Bayern | Regierungsbezirk: Schwaben | Landkreis: Günzburg

Rev.	Datum	Änderung		Datum	Name	Format	Maßstab	Revision
			Erstellt	27.04.2023	Döring; Hahn / WPG	DIN A3	1 : 1.000	01
			Geprüft	27.04.2023	Thiele / WPG	Planname		Blatt-Nr.
01	21.06.24	Mantelrohr entfällt (geändertes Bauverfahren-Direct Pipe)	Freigegeben	27.04.2023	Ambs / bayernets	WK5100_GP_TP_TG_		117

© Geobasisdaten: Bayerische Vermessungsverwaltung

Anschluss-Blatt-Nr.: 116

E:\Daten\P7800-7899\P7852\6_Geotechnik\Gutachten\Strecke\Geotechnik\Bodenschutz\Planfeststellung\Überarbeitung 2024_Rev03\P7852_Anl.2.3_LP.dwg
Ansichtsfenster : 117

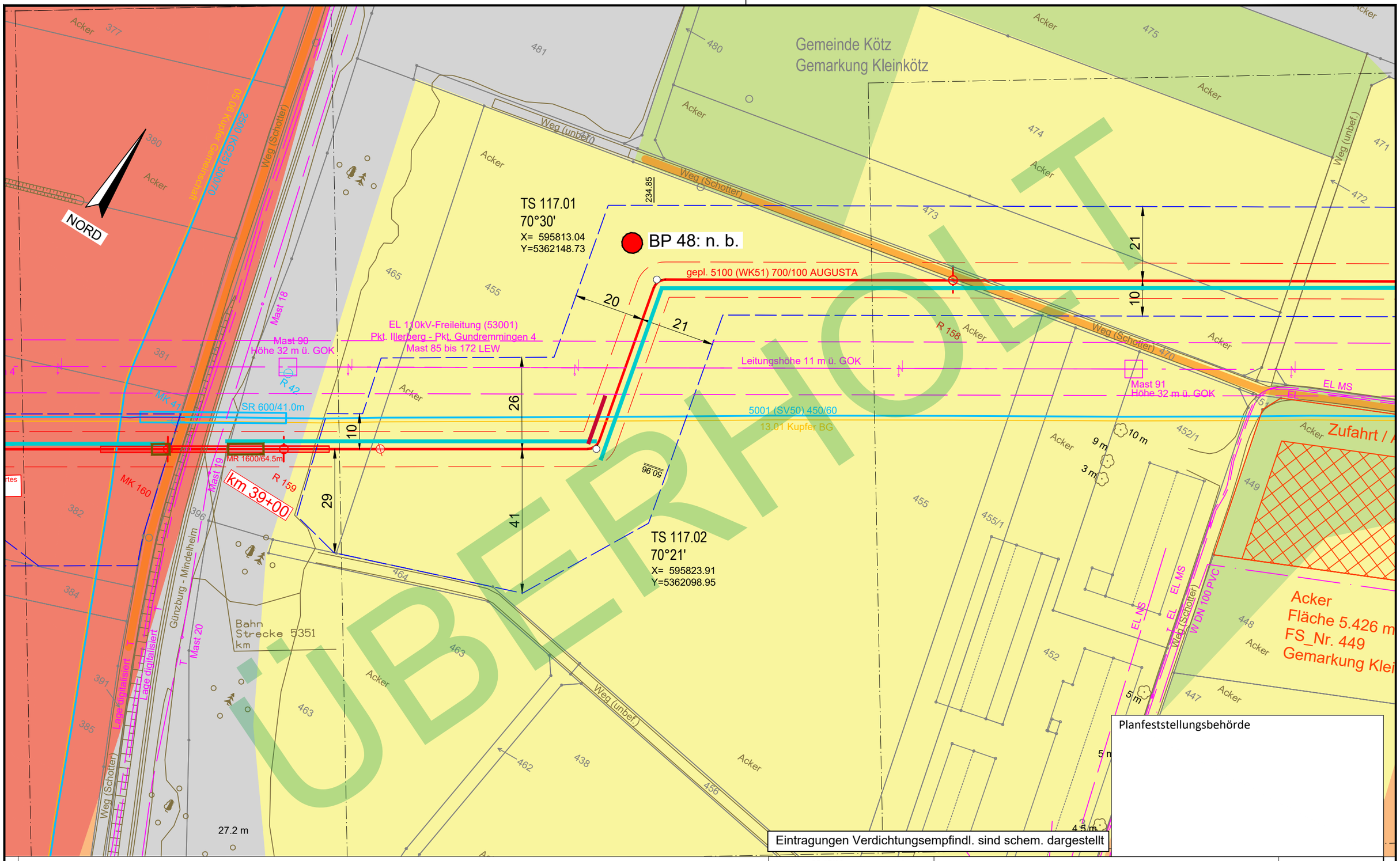

Legende (themenbezogene Auswahl zum vorliegenden Plan; weitere Verwendungen gemäß Symbol-/ Zeichenverzeichnis):

- Gemarkung
- Flurstücks-Grenze
- Topografie
- Fremdleitungen
- Bestand Gas bayernets
- Gastransportleitung geplant
- KKS-Anlagen geplant
- Schutzstreifen (dingliche Sicherung)
- TS-Punkt mit Nr., Winkel u. Koordinate
- Kilometrierung km 00+00
- Schilderpfahl (SPf)
- Schilderpfahl mit Messkontakt (MK)
- Arbeitsstreifen

0 10 20 30 40 50 Meter

Anschluss-Blatt-Nr.: ##

DR. SPANG Ingenieurgesellschaft für Bauwesen, Geologie und Umwelttechnik mbH
Rosi-Wolfstein-Straße 6, 58453 Witten
Telefon: 02302 / 9 14 02 - 0

Geplante Gastransportleitung AUGUSTA von Wertingen nach Kötz
Planunterlagen zum Planfeststellungsverfahren (PF-V)

Ingenieurbüro Weishaupt
Planung und Bauüberwachung
im Auftrag der bayernets

Anlage 3: Lageplan mit Verdichtungsempfindl. Bodenschutzkonzept

Leitung 5100 (WK51)
DN 700 MOP 100
Schutzstreifen 10 m

Plangrundlage:	WK5100_GP_TP_TG_241023_Ü+T_WPG		
Plan Nr.:	42.7852/ 2.3	Gezeichnet:	Dri/Bt
Datum:	30.10.2024	Geprüft:	Behr

Bundesland: Bayern | Regierungsbezirk: Schwaben | Landkreis: Günzburg

Rev.	Datum	Änderung		Datum	Name	Format	Maßstab	Revision
			Erstellt	27.04.2023	Döring; Hahn / WPG	DIN A3	1 : 1.000	0
			Geprüft	27.04.2023	Thiele / WPG	Planname		Blatt-Nr.
			Freigegeben	27.04.2023	Ambs / bayernets	WK5100_GP_TP_TG		117_Ü

© Geobasisdaten: Bayerische Vermessungsverwaltung

- überholt -

Anschluss-Blatt-Nr.: ##

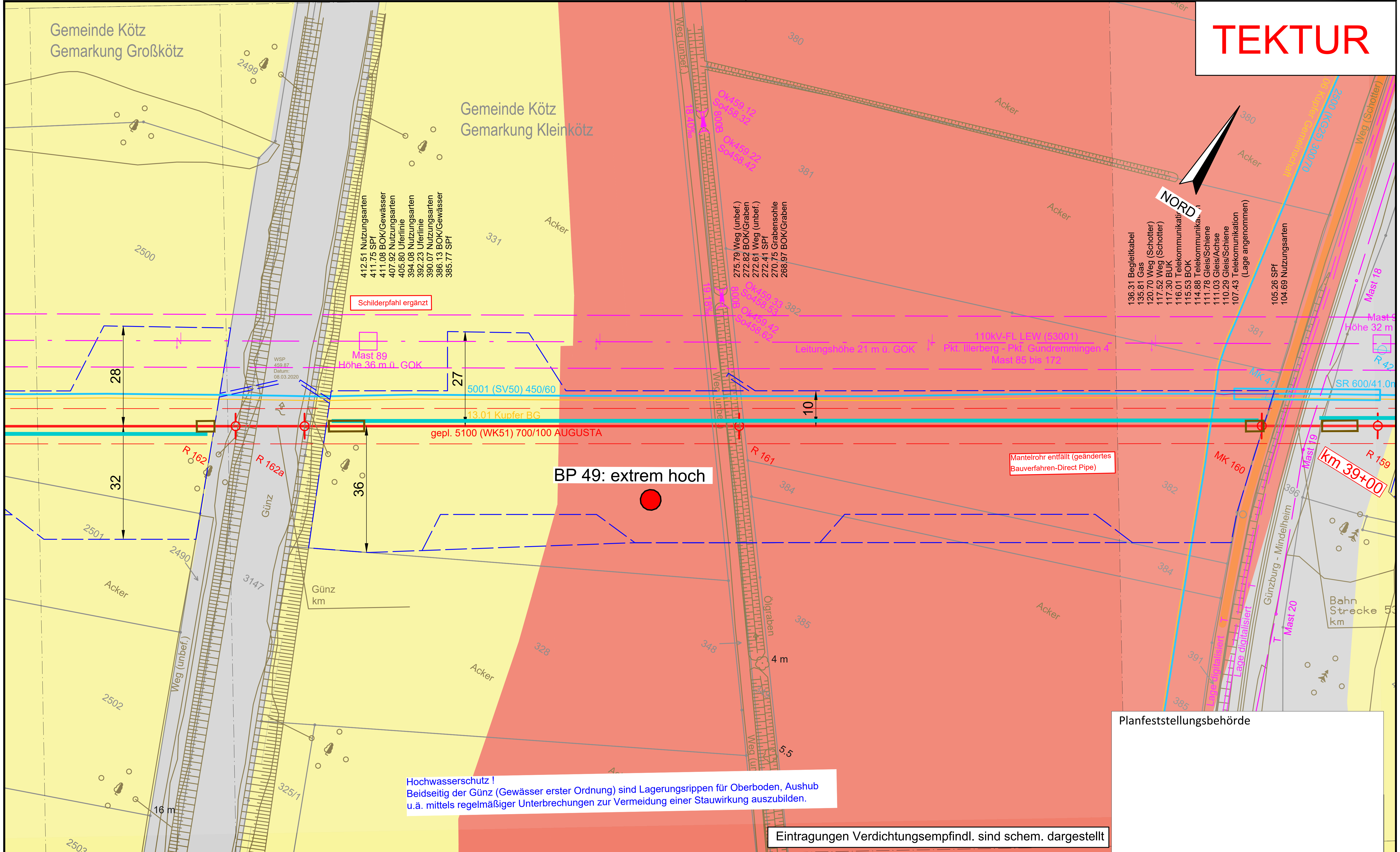

Planfeststellungsbehörde

Legende (themenbezogene Auswahl zum vorliegenden Plan; weitere Verwendungen gemäß Symbol-/ Zeichenverzeichnis):

Gemarkung	Gastransportleitung geplant	Schilderpfahl (SPf)
Flurstücks-Grenze	KKS-Anlagen geplant	Schilderpfahl mit Messkontakt (MK)
Topografie	Schutzstreifen (dingliche Sicherung)	Arbeitsstreifen
Fremdleitungen	TS-Punkt mit Nr., Winkel u. Koordinate	
Bestand Gas bayernets	Kilometrierung km 00+00	

0 10 20 30 40 50 Meter

DR. SPANG Ingenieurgesellschaft für Bauwesen, Geologie und Umwelttechnik mbH
Rosi-Wolfstein-Straße 6, 58453 Witten
Telefon: 02302 / 9 14 02 - 0

Geplante Gastransportleitung AUGUSTA von Wertingen nach Kötz
Planunterlagen zum Planfeststellungsverfahren (PF-V)

Ingenieurbüro Weishaupt IbW – Planung und Bauüberwachung
im Auftrag der bayernets energie transport systeme

Planungrundlage: WK5100_GP_TP_TG_241023_Ü+T_WPG

Anlage 3: Lageplan mit Verdichtungsempfindl. Bodenschutzkonzept

Leitung 5100 (WK51)
DN 700 MOP 100
Schutzstreifen 10 m

Plan Nr.:	42.7852/ 2.3	Gezeichnet:	Dri/Bt
Datum:	30.10.2024	Geprüft:	Behr

Bundesland: Bayern | Regierungsbezirk: Schwaben | Landkreis: Günzburg

Rev.	Datum	Änderung		Datum	Name	Format	Maßstab	Revision
			Erstellt	27.04.2023	Döring; Hahn / WPG	DIN A3	1 : 1.000	01
			Geprüft	27.04.2023	Thiele / WPG	Planname		Blatt-Nr.
01	21.06.24	Mantelrohr entfällt (geändertes Bauverfahren-Direct Pipe), SPF ergänzt	Freigegeben	27.04.2023	Ambs / bayernets	WK5100_GP_TP_TG_TEKTUR_		118

© Geobasisdaten: Bayerische Vermessungsverwaltung

Anschluss-Blatt-Nr.: 119
Anschluss-Blatt-Nr.: 117

E:\Daten\P7800-7899\P7852\6_Geotechnik\Gutachten\Strecke\Geotechnik\Bodenschutz\Planfeststellung\Überarbeitung 2024_Rev03\P7852_Anl.2.3_LP.dwg
Ansichtsfenster : 118

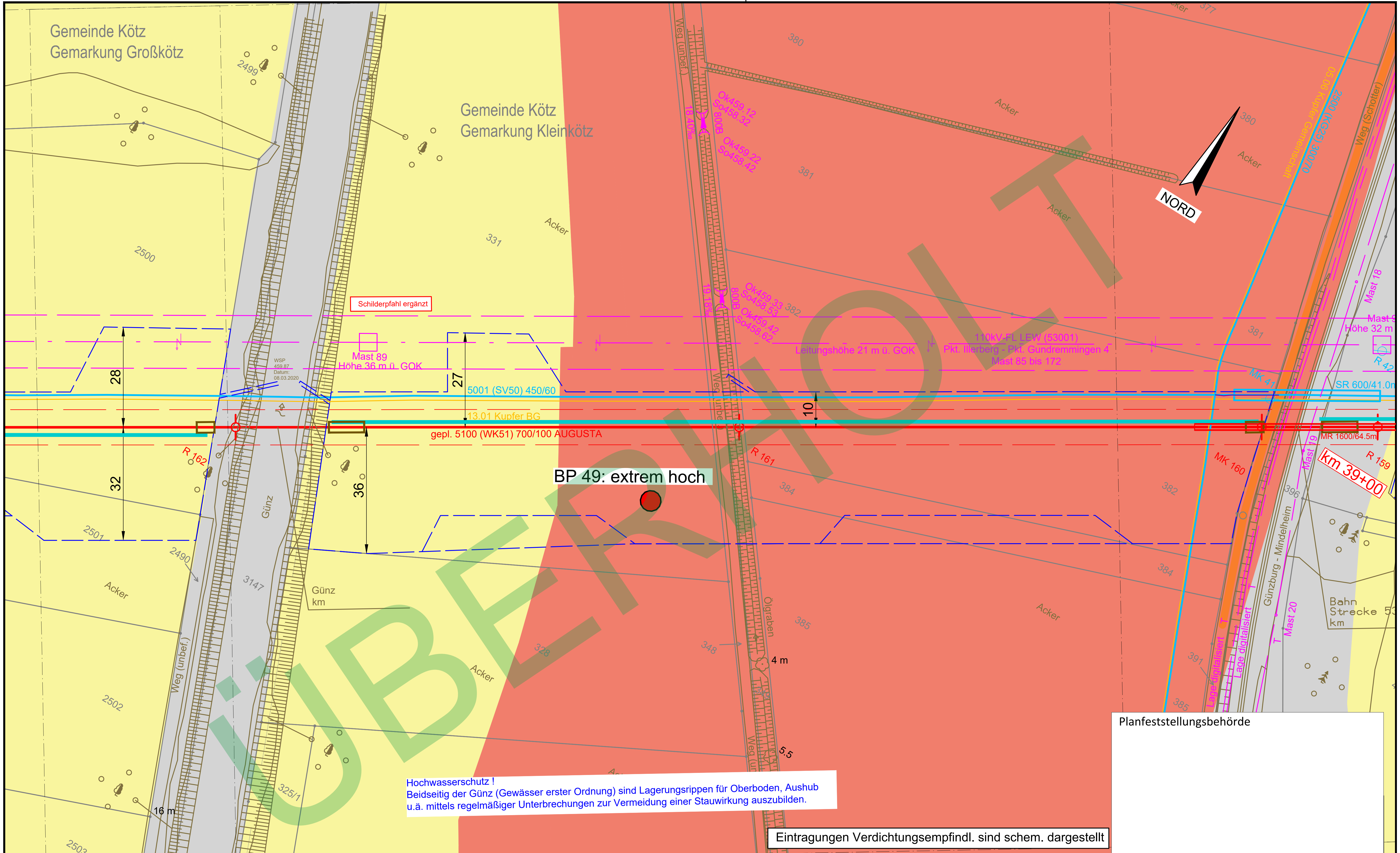

Planfeststellungsbehörde

Legende (themenbezogene Auswahl zum vorliegenden Plan; weitere Verwendungen gemäß Symbol-/ Zeichenverzeichnis):

- Gemarkung
- Flurstücks-Grenze
- Topografie
- Fremdleitungen
- Bestand Gas bayernets
- Gastransportleitung geplant
- KKS-Anlagen geplant
- Schutzstreifen (dingliche Sicherung)
- TS-Punkt mit Nr., Winkel u. Koordinate
- Kilometrierung km 00+00
- Schilderpfahl (SPf)
- Schilderpfahl mit Messkontakt (MK)
- Arbeitsstreifen

0 10 20 30 40 50 Meter

DR. SPANG Ingenieurgesellschaft für Bauwesen, Geologie und Umwelttechnik mbH
Rosi-Wolfstein-Straße 6, 58453 Witten
Telefon: 02302 / 9 14 02 - 0

Geplante Gastransportleitung AUGUSTA von Wertingen nach Kötz
Planunterlagen zum Planfeststellungsverfahren (PF-V)

Anlage 3: Lageplan mit Verdichtungsempfindl. Bodenschutzkonzept

Leitung 5100 (WK51)
DN 700 MOP 100
Schutzstreifen 10 m

Ingenieurbüro Weishaupt – Planung und Bauüberwachung
im Auftrag der bayernets energie transport systeme

Plangrundlage:	WK5100_GP_TP_TG_241023_Ü+T_WPG		
Plan Nr.:	42.7852/ 2.3	Gezeichnet:	Dri/Bt
Datum:	28.04.2023	Geprüft:	Behr

Bundesland: Bayern | Regierungsbezirk: Schwaben | Landkreis: Günzburg

Rev.	Datum	Änderung		Datum	Name	Format	Maßstab	Revision
			Erstellt	27.04.2023	Döring; Hahn / WPG	DIN A3	1 : 1.000	0
			Geprüft	27.04.2023	Thiele / WPG	Planname		Blatt-Nr.
			Freigegeben	27.04.2023	Ambs / bayernets	WK5100_GP_TP_TG_		118 Ü

© Geobasisdaten: Bayerische Vermessungsverwaltung

- überholt -

Anschluss-Blatt-Nr.: ##

E:\Daten\P7800-7899\P7852\6_Geotechnik\Gutachten\Strecke\Geotechnik\Bodenschutz\Planfeststellung\Überarbeitung 2024_Rev03\P7852_Anl.2.3_LP.dwg
Ansichtsfenster : 118 Ü

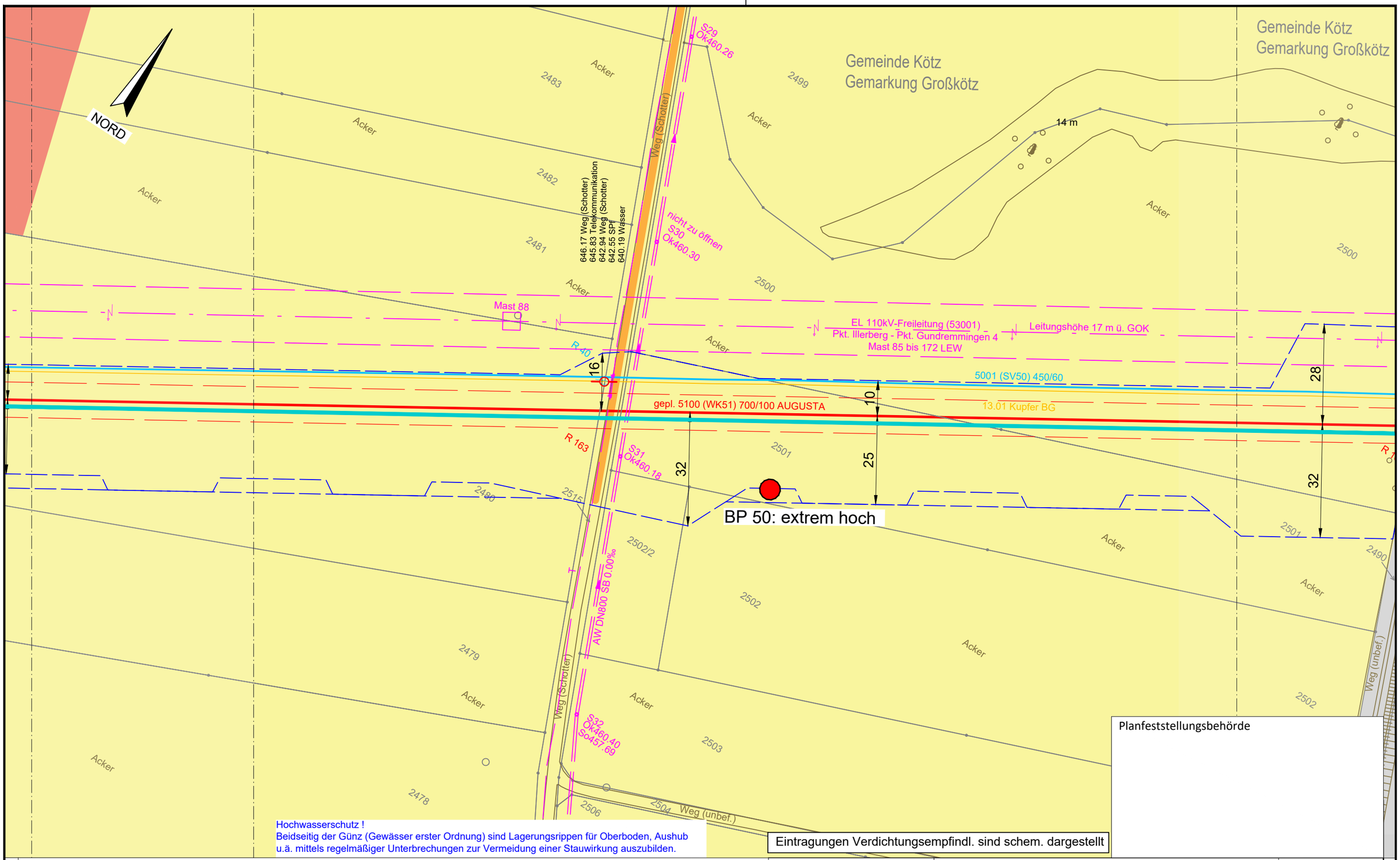

Legende (themenbezogene Auswahl zum vorliegenden Plan; weitere Verwendungen gemäß Symbol-/ Zeichenverzeichnis):

Gemarkung		Gastransportleitung geplant		Schilderpfahl (SPf)	
Flurstücks-Grenze		KKS-Anlagen geplant		Schilderpfahl mit Messkontakt (MK)	
Topografie		Schutzstreifen (dingliche Sicherung)		Arbeitsstreifen	
Fremdleitungen		TS-Punkt mit Nr., Winkel u. Koordinate			
Bestand Gas bayernets		Kilometrierung	km 00+00		

0 10 20 30 40 50 Meter

Anschluss-Blatt-Nr.: 120

DR. SPANG Ingenieurgesellschaft für Bauwesen, Geologie und Umwelttechnik mbH
Rosi-Wolfstein-Straße 6, 58453 Witten
Telefon: 02302 / 9 14 02 - 0

Geplante Gastransportleitung AUGUSTA von Wertingen nach Kötz
Planunterlagen zum Planfeststellungsverfahren (PF-V)

Ingenieurbüro Weishaupt IbW
Planung und Bauüberwachung
im Auftrag der bayernets energie transport systeme

Plangrundlage: WK5100_GP_TP_TG_241023_Ü+T_WPG

Plan Nr.: 42.7852/ 2.3 | Gezeichnet: Dri/Bt

Datum: 30.10.2024 | Geprüft: Behr

Anlage 3: Lageplan mit Verdichtungsempfindl. Bodenschutzkonzept

Leitung 5100 (WK51)
DN 700 MOP 100
Schutzstreifen 10 m

Bundesland: Bayern | Regierungsbezirk: Schwaben | Landkreis: Günzburg

Rev.	Datum	Änderung

	Datum	Name	Format	Maßstab	Revision
Erstellt	27.04.2023	Döring; Hahn / WPG	DIN A3	1 : 1.000	0
Geprüft	27.04.2023	Thiele / WPG	Planname		Blatt-Nr.
Freigegeben	27.04.2023	Ambs / bayernets	WK5100_GP_TP_TG_		119

© Geobasisdaten: Bayerische Vermessungsverwaltung

Anschluss-Blatt-Nr.: 118

E:\Daten\P7800-7899\P7852\6_Geotechnik\Gutachten\Strecke\Geotechnik\Bodenschutz\Planfeststellung\Überarbeitung 2024_Rev03\P7852_Anl.2.3_LP.dwg
Ansichtsfenster : 119

E:\Daten\P7800-7899\P7852\6_Geotechnik\Gutachten\Strecke\Geotechnik\Bodenschutz\Planfeststellung\Überarbeitung 2024_Rev03\P7852_Anl.2.3_LP.dwg

Ansichtsfenster : 120

TEKTUR

NORD

TS 121.02
34°53'
X= 594804.58
Y=5361542.35

TS 121.01
34°54'
X= 594923.01
Y=5361536.33

km 40+00

BP 51: extrem hoch

Brückenbauwerk

Leitungshöhe 24,5 m ü. GOK

Leitungshöhe 15 m ü. GOK

Mast 87
Höhe 36 m ü. GOK

EL 110kV-Freileitung (53001)
Pkt. Illerberg - Pkt. Gundremmingen 4
Mast 85 bis 172 LEW

5001 (SV50) 450/60

gepl. 5100 (WK51) 700/100 AUGUSTA

13.01 Kupfer BG

R 165

R 166

R 164

Acker

Gemeinde Kötz
Gemarkung Großkötz

Planfeststellungsbehörde

Eintragungen Verdichtungsempfindl. sind schem. dargestellt

Legende (themenbezogene Auswahl zum vorliegenden Plan; weitere Verwendungen gemäß Symbol-/ Zeichenverzeichnis):

- Gemarkung
- Flurstücks-Grenze
- Topografie
- Fremdleitungen
- Bestand Gas bayernets
- Gastransportleitung geplant
- KKS-Anlagen geplant
- Schutzstreifen (dingliche Sicherung)
- TS-Punkt mit Nr., Winkel u. Koordinate
- Kilometrierung km 00+00
- Schilderpfahl (SPf)
- Schilderpfahl mit Messkontakt (MK)
- Arbeitsstreifen

0 10 20 30 40 50 Meter

DR. SPANG Ingenieurgesellschaft für Bauwesen, Geologie und Umwelttechnik mbH
Rosi-Wolfstein-Straße 6, 58453 Witten
Telefon: 02302 / 9 14 02 - 0

Geplante Gastransportleitung AUGUSTA von Wertingen nach Kötz
Planunterlagen zum Planfeststellungsverfahren (PF-V)

Ingenieurbüro Weishaupt
Planung und Bauüberwachung

im Auftrag der bayernets

Plangrundlage: WK5100_GP_TP_TG_241023_Ü+T_WPG

Anlage 3: Lageplan mit Verdichtungsempfindl. Bodenschutzkonzept

Leitung 5100 (WK51)
DN 700 MOP 100
Schutzstreifen 10 m

Plan Nr.:	42.7852/ 2.3	Gezeichnet:	Dri/Bt
Datum:	30.10.2024	Geprüft:	Behr

Bundesland: Bayern | Regierungsbezirk: Schwaben | Landkreis: Günzburg

Rev.	Datum	Änderung		Datum	Name	Format	Maßstab	Revision
			Erstellt	27.04.2023	Döring; Hahn / WPG	DIN A3	1 : 1.000	01
			Geprüft	27.04.2023	Thiele / WPG	Planname		Blatt-Nr.
01	21.06.24	Grabenbez. entfernt	Freigegeben	27.04.2023	Ambs / bayernets	WK5100_GP_TP_TG		120

© Geobasisdaten: Bayerische Vermessungsverwaltung

Anschluss-Blatt-Nr.: 121

Anschluss-Blatt-Nr.: 119

E:\Daten\P7800-7899\P78216_Geotechnik\Gutachten\Strecke\Geotechnik\Bodenschutz\Planfeststellung\Überarbeitung 2024_Rev03\P7852_Anl.2.3_LP.dwg
Ansichtsfenster : 120 Ü

TS 121.02
34°53'
X= 594804.58
Y=5361542.35

TS 121.01
34°54'
X= 594923.01
Y=5361536.33

km 40+00

BP 51: extrem hoch

NORD

Leitungshöhe 24,5 m ü. GOK

Leitungshöhe 15 m ü. GOK

Mast 87
Höhe 36 m ü. GOK

EL 110kV-Freileitung (53001)
Pkt. Illerberg - Pkt. Gundremmingen 4
Mast 85 bis 172 LEW

gepl. 5100 (WK51) 700/100 AUGUSTA

5001 (SV50) 450/60

13.01 Kupfer BG

Brückenbauwerk

33,5 Brückenbauwerk

Saumgraben

Weg (Schotter)

Weg (unbef.)

Acker

Tatbriedgraben

Gemeinde Kötz
Gemarkung Großkötz

Planfeststellungsbehörde

Eintragungen Verdichtungsempfindl. sind schem. dargestellt

BEHÖRDE

Legende (themenbezogene Auswahl zum vorliegenden Plan; weitere Verwendungen gemäß Symbol-/ Zeichenverzeichnis):

- Gemarkung
- Flurstücks-Grenze
- Topografie
- Fremdleitungen
- Bestand Gas bayernets
- Gastransportleitung geplant
- KKS-Anlagen geplant
- Schutzstreifen (dingliche Sicherung)
- TS-Punkt mit Nr., Winkel u. Koordinate
- Kilometrierung km 00+00
- Schilderpfahl (SPf)
- Schilderpfahl mit Messkontakt (MK)
- Arbeitsstreifen

0 10 20 30 40 50 Meter

DR. SPANG Ingenieurgesellschaft für Bauwesen, Geologie und Umwelttechnik mbH
Rosi-Wolfstein-Straße 6, 58453 Witten
Telefon: 02302 / 9 14 02 - 0

Geplante Gastransportleitung AUGUSTA von Wertingen nach Kötz
Planunterlagen zum Planfeststellungsverfahren (PF-V)

Ingenieurbüro Weishaupt
Planung und Bauüberwachung
im Auftrag der bayernets

Anlage 3: Lageplan mit Verdichtungsempfindl. Bodenschutzkonzept

Leitung 5100 (WK51)
DN 700 MOP 100
Schutzstreifen 10 m

Plangrundlage:	WK5100_GP_TP_TG_241023_Ü+T_WPG				
Plan Nr.:	42.7852/ 2.3	Gezeichnet:	Dri/Bt		
Datum:	30.10.2024	Geprüft:	Behr		
Bundesland: Bayern		Regierungsbezirk: Schwaben		Landkreis: Günzburg	

Rev.	Datum	Änderung		Datum	Name	Format	Maßstab	Revision
			Erstellt	27.04.2023	Döring; Hahn / WPG	DIN A3	1 : 1.000	0
			Geprüft	27.04.2023	Thiele / WPG	Planname		Blatt-Nr.
			Freigegeben	27.04.2023	Ambs / bayernets	WK5100_GP_TP_TG		120_Ü

© Geobasisdaten: Bayerische Vermessungsverwaltung

- ¿berholt -

Anschluss-Blatt-Nr.: ##
Anschluss-Blatt-Nr.: ##

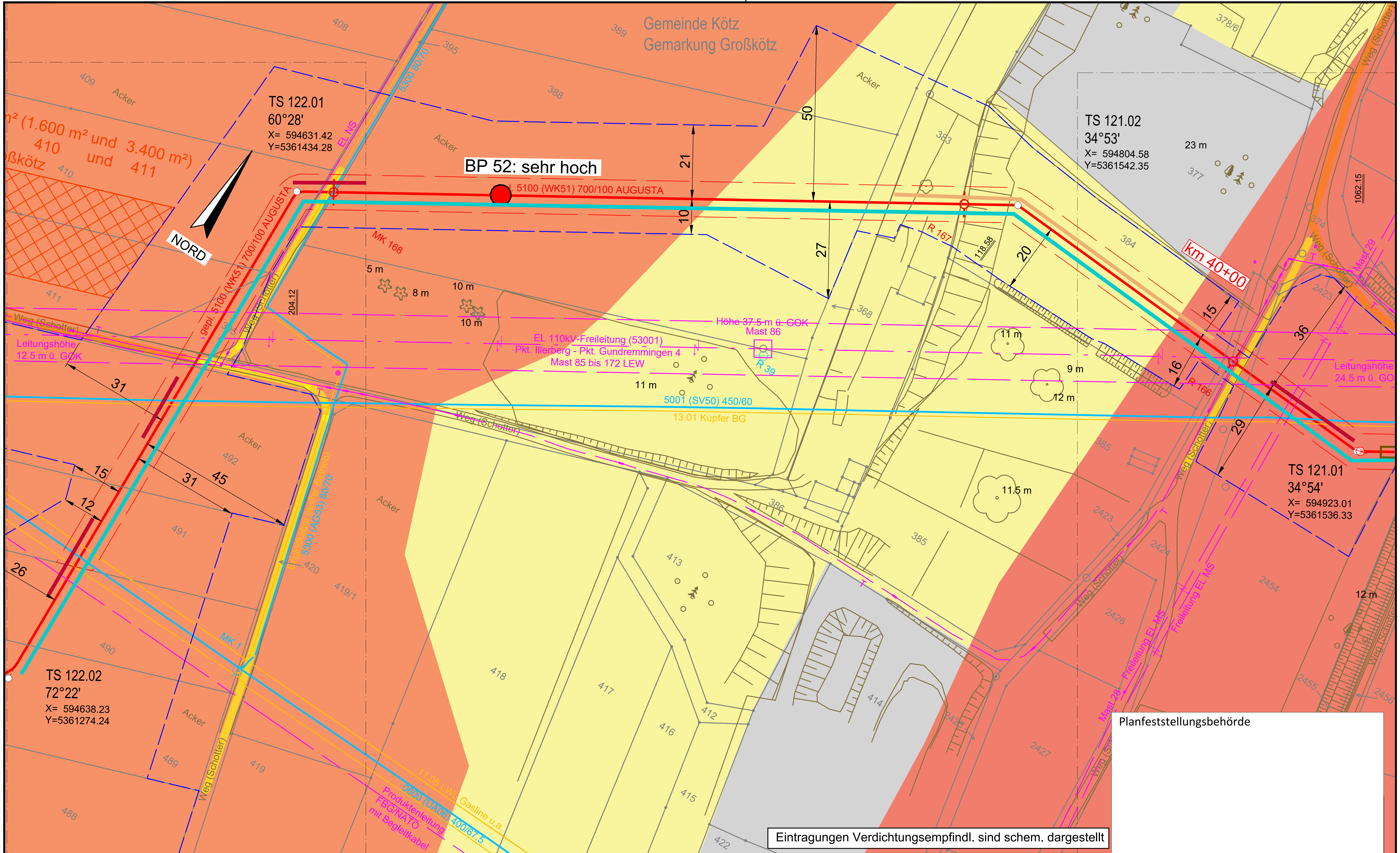

Legende (themenbezogene Auswahl zum vorliegenden Plan; weitere Verwendungen gemäß Symbol-/ Zeichenverzeichnis):

Gemarkung	Gastransportleitung geplant	Schilderpfahl (SPf)
Flurstücks-Grenze	KKS-Anlagen geplant	Schilderpfahl mit Messkontakt (MK)
Topografie	Schutzstreifen (dingliche Sicherung)	Arbeitsstreifen
Fremdleitungen	TS-Punkt mit Nr., Winkel u. Koordinate	
Bestand Gas bayernets	Kilometrierung km 00+00	

0 10 20 30 40 50 Meter

Anschluss-Blatt-Nr.: 122

Anschluss-Blatt-Nr.: 120

DR. SPANG Ingenieurgesellschaft für Bauwesen, Geologie und Umwelttechnik mbH
Rosi-Wolfstein-Straße 6, 58453 Witten
Telefon: 02302 / 9 14 02 - 0

Geplante Gastransportleitung AUGUSTA von Wertingen nach Kötz
Planunterlagen zum Planfeststellungsverfahren (PF-V)

Ingenieurbüro Weishaupt – Planung und Bauüberwachung

im Auftrag der bayernets energie transport systeme

Plangrundlage: WK5100_GP_TP_TG_241023_Ü+T_WPG

Anlage 3: Lageplan mit Verdichtungsempfindl. Bodenschutzkonzept

Leitung 5100 (WK51)
DN 700 MOP 100
Schutzstreifen 10 m

Plan Nr.: 42.7852/ 2.3	Gezeichnet: Dri/Bt		
Datum: 30.10.2024	Geprüft: Behr		
Bundesland: Bayern	Regierungsbezirk: Schwaben	Landkreis: Günzburg	

Rev.	Datum	Änderung		Datum	Name	Format	Maßstab	Revision
			Erstellt	27.04.2023	Döring; Hahn / WPG	DIN A3	1 : 1.000	0
			Geprüft	27.04.2023	Thiele / WPG	Planname		Blatt-Nr.
			Freigegeben	27.04.2023	Ambs / bayernets	WK5100_GP_TP_TG_		121

© Geobasisdaten: Bayerische Vermessungsverwaltung

E:\Daten\P7800-7899\P7852\6_Geotechnik\Gutachten\Strecke\Geotechnik\Bodenschutz\Planfeststellung\Überarbeitung 2024_Rev03\P7852_Anl.2.3_LP.dwg
Ansichtsfenster : 121

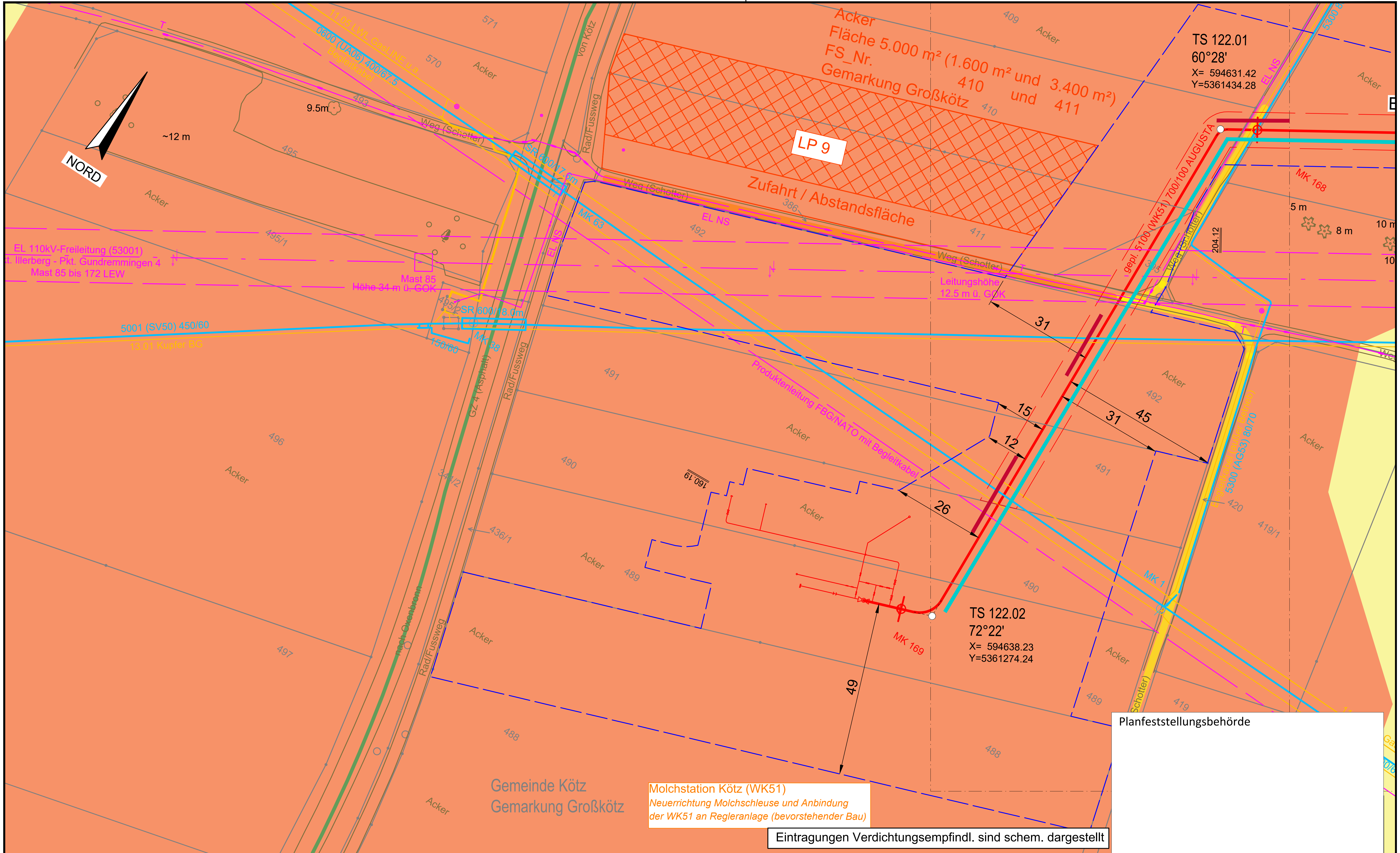

E:\Daten\P7800-7899\P7852\6_Geotechnik\Gutachten\Strecke\Geotechnik\Bodenschutz\Planfeststellung\Überarbeitung 2024_Rev03\P7852_Anl.2.3_LP.dwg

Ansichtsfenster : 122

Anschluss-Blatt-Nr.: 123

Legende (themenbezogene Auswahl zum vorliegenden Plan; weitere Verwendungen gemäß Symbol-/ Zeichenverzeichnis):

- Gemarkung
- Flurstücks-Grenze
- Topografie
- Fremdleitungen
- Bestand Gas bayernets
- Gastransportleitung geplant
- KKS-Anlagen geplant
- Schutzstreifen (dingliche Sicherung)
- TS-Punkt mit Nr., Winkel u. Koordinate
- Kilometrierung km 00+00
- Schilderpfahl (SPf)
- Schilderpfahl mit Messkontakt (MK)
- Arbeitsstreifen

0 10 20 30 40 50 Meter

DR. SPANG Ingenieurgesellschaft für Bauwesen, Geologie und Umwelttechnik mbH
Rosi-Wolfstein-Straße 6, 58453 Witten
Telefon: 02302 / 9 14 02 - 0

Geplante Gastransportleitung AUGUSTA von Wertingen nach Kötz

Planunterlagen zum Planfeststellungsverfahren (PF-V)

Ingenieurbüro Weishaupt IbW Planung und Bauüberwachung

im Auftrag der bayernets energie transport systeme

Plangrundlage: WK5100_GP_TP_TG_241023_Ü+T_WPG

Plan Nr.: 42.7852/ 2.3 | Gezeichnet: Dri/Bt

Datum: 30.10.2024 | Geprüft: Behr

Anlage 3: Lageplan mit Verdichtungsempfindl. Bodenschutzkonzept

Leitung 5100 (WK51)
DN 700 MOP 100
Schutzstreifen 10 m

Bundesland: Bayern | Regierungsbezirk: Schwaben | Landkreis: Günzburg

Rev.	Datum	Änderung		Datum	Name	Format	Maßstab	Revision
			Erstellt	27.04.2023	Döring; Hahn / WPG	DIN A3	1 : 1.000	0
			Geprüft	27.04.2023	Thiele / WPG	Planname		Blatt-Nr.
			Freigegeben	27.04.2023	Ambs / bayernets	WK5100_GP_TP_TG_		122

© Geobasisdaten: Bayerische Vermessungsverwaltung

Anschluss-Blatt-Nr.: 121

E:\Daten\P7800-7899\P7852\6_Geotechnik\Gutachten\Strecke\Geotechnik\Bodenschutz\Planfeststellung\Überarbeitung 2024_Rev03\P7852_Anl.2.3_LP.dwg
Ansichtsfenster : 123-LP1

TEKTUR

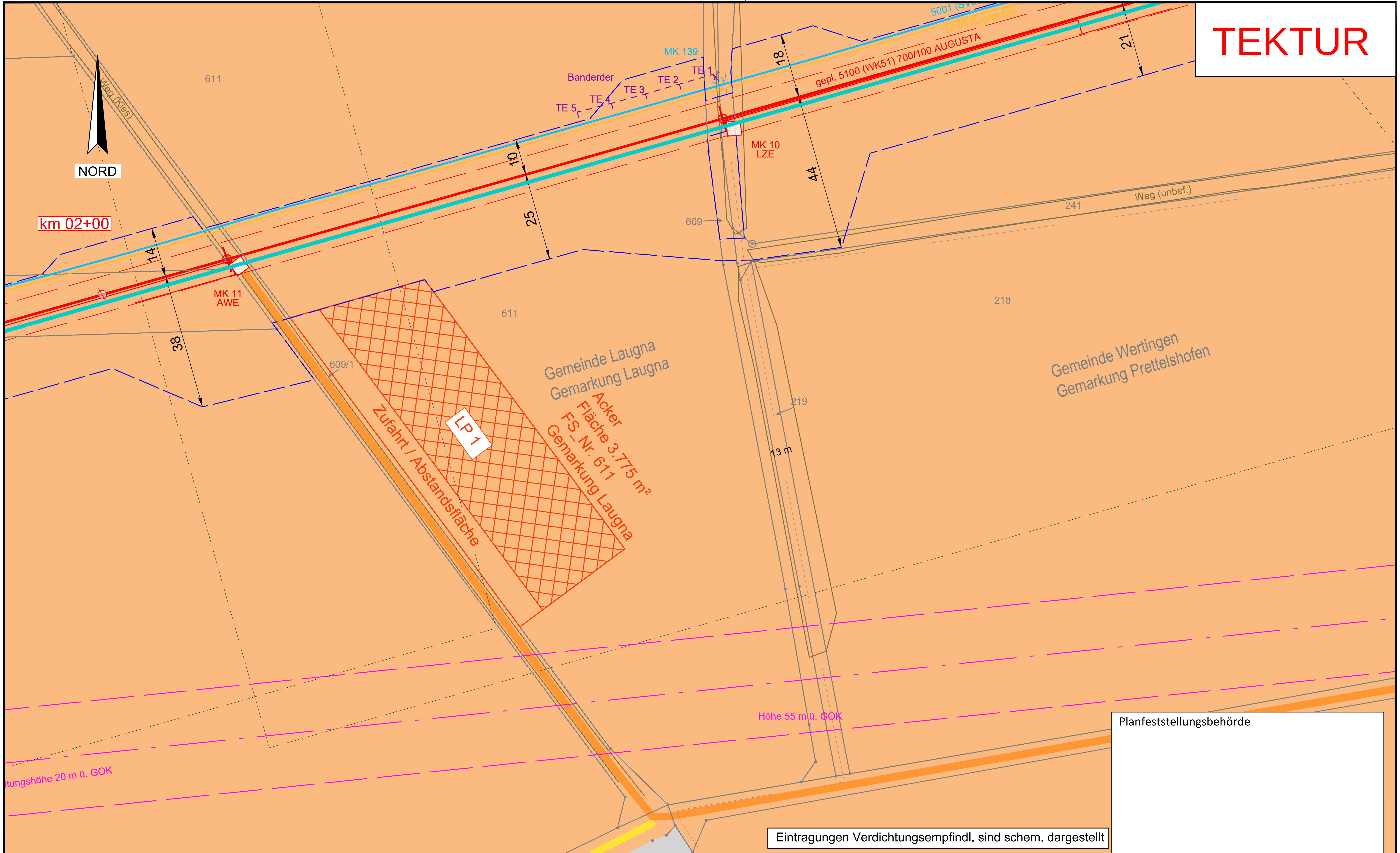

Planfeststellungsbehörde

Legende (themenbezogene Auswahl zum vorliegenden Plan; weitere Verwendungen gemäß Symbol-/ Zeichenverzeichnis):

- Gemarkung
- Flurstücks-Grenze
- Topografie
- Fremdleitungen
- Bestand Gas bayernets
- Gastransportleitung geplant
- KKS-Anlagen geplant
- Schutzstreifen (dingliche Sicherung)
- TS-Punkt mit Nr., Winkel u. Koordinate
- Kilometrierung km 00+00
- Schilderpfahl (SPf)
- Schilderpfahl mit Messkontakt (MK)
- Arbeitsstreifen

0 10 20 30 40 50 Meter

Anschluss-Blatt-Nr.: ###

DR. SPANG Ingenieurgesellschaft für Bauwesen, Geologie und Umwelttechnik mbH
Rosi-Wolfstein-Straße 6, 58453 Witten
Telefon: 02302 / 9 14 02 - 0

Geplante Gastransportleitung AUGUSTA von Wertingen nach Kötz
Planunterlagen zum Planfeststellungsverfahren (PF-V)

Ingenieurbüro Weishaupt IbW – Planung und Bauüberwachung
im Auftrag der bayernets energie transport systeme

Plangrundlage: WK5100_GP_TP_TG_241023_Ü+T_WPG

Anlage 3: Lageplan mit Verdichtungsempfindl.

Bodenschutzkonzept Lagerplatz 1, Laugna (Ost)

Leitung 5100 (WK51)
DN 700 MOP 100
Schutzstreifen 10 m

Plan Nr.:	42.7852/ 2.3	Gezeichnet:	Dri/Bt
Datum:	30.10.2024	Geprüft:	Behr

Bundesland: Bayern | Regierungsbezirk: Schwaben | Landkreis: Dillingen a.d.Donau

Rev.	Datum	Änderung		Datum	Name	Format	Maßstab	Revision
			Erstellt	27.04.2023	Döring; Hahn / WPG	DIN A3	1 : 1.000	0
			Geprüft	27.04.2023	Thiele / WPG	Planname		Blatt-Nr.
			Freigegeben	27.04.2023	Ambs / bayernets	WK5100_GP_TP_TG_		123-LP1

Anschluss-Blatt-Nr.: ###

© Geobasisdaten: Bayerische Vermessungsverwaltung

E:\Daten\P7800-7899\P7852\6_Geotechnik\Gutachten\Strecke\Geotechnik\Bodenschutz\Planfeststellung\Überarbeitung 2024_Rev03\P7852_Anl.2.3_LP.dwg
Ansichtsfenster : 124-LP2

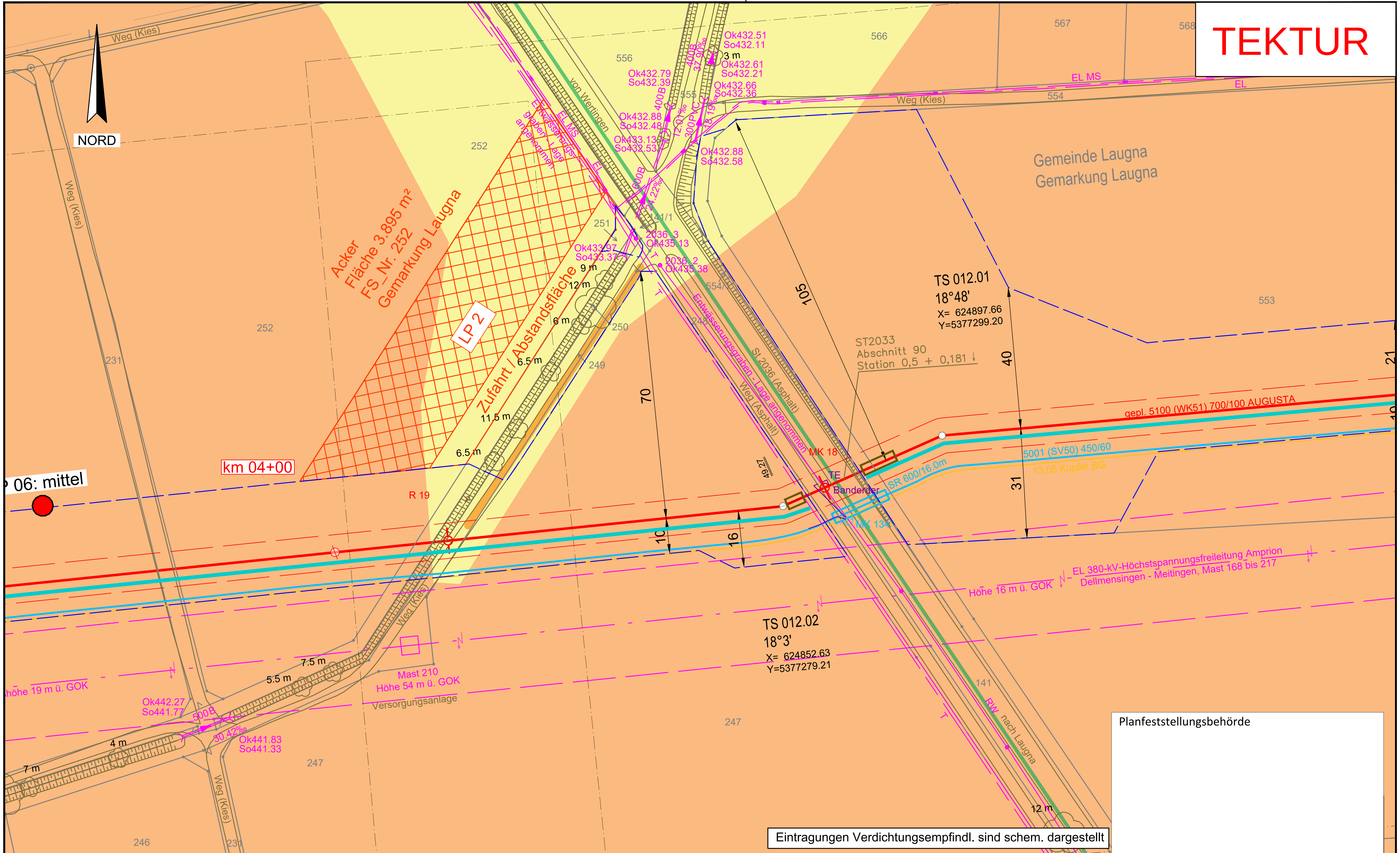

Eintragungen Verdichtungsempfindl. sind schem. dargestellt

Planfeststellungsbehörde

Legende (themenbezogene Auswahl zum vorliegenden Plan; weitere Verwendungen gemäß Symbol-/ Zeichenverzeichnis):

- Gemarkung
- Flurstücks-Grenze
- Topografie
- Fremdleitungen
- Bestand Gas bayernets
- Gastransportleitung geplant
- KKS-Anlagen geplant
- Schutzstreifen (dingliche Sicherung)
- TS-Punkt mit Nr., Winkel u. Koordinate
- Kilometrierung km 00+00
- Schilderpfahl (SPf)
- Schilderpfahl mit Messkontakt (MK)
- Arbeitsstreifen

0 10 20 30 40 50 Meter

Anschluss-Blatt-Nr.: ###

DR. SPANG Ingenieurgesellschaft für Bauwesen, Geologie und Umwelttechnik mbH
Rosi-Wolfstein-Straße 6, 58453 Witten
Telefon: 02302 / 9 14 02 - 0

Geplante Gastransportleitung AUGUSTA von Wertingen nach Kötz
Planunterlagen zum Planfeststellungsverfahren (PF-V)

Ingenieurbüro Weishaupt – Planung und Bauüberwachung
im Auftrag der bayernets energie transport systeme

Plangrundlage: WK5100_GP_TP_TG_241023_Ü+T_WPG		**Anlage 3: Lageplan mit Verdichtungsempfindl.** Bodenschutzkonzept Lagerplatz 2, Laugna (Nord)	Leitung 5100 (WK51) DN 700 MOP 100 Schutzstreifen 10 m
Plan Nr.: 42.7852/ 2.3	Gezeichnet: Dri/Bt		
Datum: 30.10.2024	Geprüft: Behr	Bundesland: Bayern	Regierungsbezirk: Schwaben / Landkreis: Dillingen a.d.Donau

Rev.	Datum	Änderung		Datum	Name	Format	Maßstab	Revision
			Erstellt	27.04.2023	Döring; Hahn / WPG	DIN A3	1 : 1.000	0
			Geprüft	27.04.2023	Thiele / WPG	Planname		Blatt-Nr.
			Freigegeben	27.04.2023	Ambs / bayernets	WK5100_GP_TP_TG_		124-LP2

© Geobasisdaten: Bayerische Vermessungsverwaltung

Anschluss-Blatt-Nr.: ###

TEKTUR

NORD

LP 3

Zufahrt / Abstandsfläche

Acker
Fläche 8.253 m²
FS_Nr. 311
Gemarkung Zusamaltheim

Planfeststellungsbehörde

Eintragungen Verdichtungsempfindl. sind schem. dargestellt

Legende (themenbezogene Auswahl zum vorliegenden Plan; weitere Verwendungen gemäß Symbol-/ Zeichenverzeichnis):

- Gemarkung
- Flurstücks-Grenze
- Topografie
- Fremdleitungen
- Bestand Gas bayernets
- Gastransportleitung geplant
- KKS-Anlagen geplant
- Schutzstreifen (dingliche Sicherung)
- TS-Punkt mit Nr., Winkel u. Koordinate
- Kilometrierung km 00+00
- Schilderpfahl (SPf)
- Schilderpfahl mit Messkontakt (MK)
- Arbeitsstreifen

0 10 20 30 40 50 Meter

Anschluss-Blatt-Nr.: ###

DR. SPANG Ingenieurgesellschaft für Bauwesen, Geologie und Umwelttechnik mbH
Rosi-Wolfstein-Straße 6, 58453 Witten
Telefon: 02302 / 9 14 02 - 0

Geplante Gastransportleitung AUGUSTA von Wertingen nach Kötz
Planunterlagen zum Planfeststellungsverfahren (PF-V)

Ingenieurbüro Weishaupt
Planung und Bauüberwachung
im Auftrag der bayernets

Plangrundlage: WK5100_GP_TP_TG_241023_Ü+T_WPG

Anlage 3: Lageplan mit Verdichtungsempfindl.
Bodenschutzkonzept Lagerplatz 3, Zusamaltheim

Leitung 5100 (WK51)
DN 700 MOP 100
Schutzstreifen 10 m

Plan Nr.:	42.7852/ 2.3	Gezeichnet:	Dri/Bt
Datum:	30.10.2024	Geprüft:	Behr

Bundesland: Bayern | Regierungsbezirk: Schwaben | Landkreis: Dillingen a.d.Donau

Rev.	Datum	Änderung		Datum	Name	Format	Maßstab	Revision
			Erstellt	27.04.2023	Döring; Hahn / WPG	DIN A3	1 : 1.000	0
			Geprüft	27.04.2023	Thiele / WPG	Planname		Blatt-Nr.
			Freigegeben	27.04.2023	Ambs / bayernets	WK5100_GP_TP_TG_		125-LP3

© Geobasisdaten: Bayerische Vermessungsverwaltung

Anschluss-Blatt-Nr.: ###

E:\Daten\P7800-7899\P7852\6_Geotechnik\Gutachten\Strecke\Geotechnik\Bodenschutz\Planfeststellung\Überarbeitung 2024_Rev03\P7852_Anl.2.3_LP.dwg
Ansichtsfenster : 125-LP3

TEKTUR

von Eppisburg

Weg (unbef.)

NORD

435

Acker
Fläche 3.703 m²
FS_Nr. 423
Gemarkung Eppisburg

428

Zufahrt / Abstandsfläche

LP 4

Weg (Kies)

434

424

421

422

423

425

km 14+00

R 52

37

gepl. 5100 (WK51) 700/100 AUGUSTA

EL 380-kV-Höchstspannungsfreileitung Amprion
Dellmensingen - Meitingen, Mast 168 bis 217

R 109
Mast 182
Höhe 55 m ü. GOK

Leitungshöhe
14 m ü. GOK

TE 5 TE 6

5001 (SV50) 450/60
13.05 Kupfer BG

Weg (unbef.)

420

Planfeststellungsbehörde

Eintragungen Verdichtungsempfindl. sind schem. dargestellt

Legende (themenbezogene Auswahl zum vorliegenden Plan; weitere Verwendungen gemäß Symbol-/ Zeichenverzeichnis):

- Gemarkung
- Flurstücks-Grenze
- Topografie
- Fremdleitungen
- Bestand Gas bayernets
- Gastransportleitung geplant
- KKS-Anlagen geplant
- Schutzstreifen (dingliche Sicherung)
- TS-Punkt mit Nr., Winkel u. Koordinate
- Kilometrierung km 00+00
- Schilderpfahl (SPf)
- Schilderpfahl mit Messkontakt (MK)
- Arbeitsstreifen

0 10 20 30 40 50 Meter

Anschluss-Blatt-Nr.: ###

DR. SPANG Ingenieurgesellschaft für Bauwesen, Geologie und Umwelttechnik mbH
Rosi-Wolfstein-Straße 6, 58453 Witten
Telefon: 02302 / 9 14 02 - 0

Plangrundlage: WK5100_GP_TP_TG_241023_Ü+T_WPG
Plan Nr.: 42.7852/ 2.3 | Gezeichnet: Dri/Bt
Datum: 30.10.2024 | Geprüft: Behr

Geplante Gastransportleitung AUGUSTA von Wertingen nach Kötz
Planunterlagen zum Planfeststellungsverfahren (PF-V)

Anlage 3: Lageplan mit Verdichtungsempfindl.
Bodenschutzkonzept Lagerplatz 4, Eppisburg

Leitung 5100 (WK51)
DN 700 MOP 100
Schutzstreifen 10 m

Ingenieurbüro Weishaupt (IbW)
Planung und Bauüberwachung
im Auftrag der bayernets

Bundesland: Bayern | Regierungsbezirk: Schwaben | Landkreis: Dillingen a.d.Donau

Rev.	Datum	Änderung		Datum	Name	Format	Maßstab	Revision
			Erstellt	27.04.2023	Döring; Hahn / WPG	DIN A3	1 : 1.000	0
			Geprüft	27.04.2023	Thiele / WPG	Planname		Blatt-Nr.
			Freigegeben	27.04.2023	Ambs / bayernets	WK5100_GP_TP_TG_		126-LP4

© Geobasisdaten: Bayerische Vermessungsverwaltung

Anschluss-Blatt-Nr.: ###

E:\Daten\P7800-7899\P7852\6_Geotechnik\Gutachten\Strecke\Geotechnik\Bodenschutz\Planfeststellung\Überarbeitung 2024_Rev03\P7852_Anl.2.3_LP.dwg
Ansichtsfenster : 126-LP4

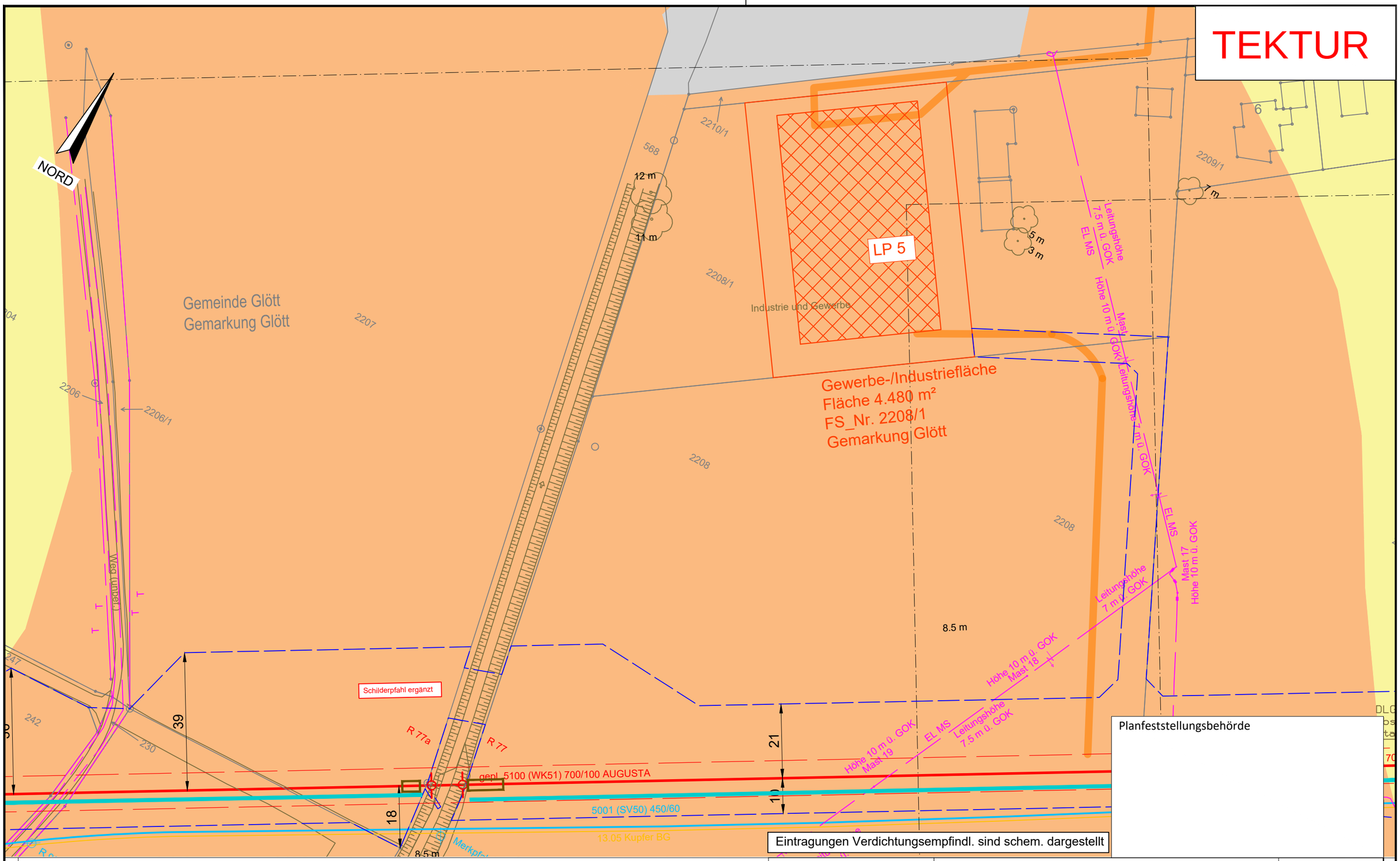

Legende (themenbezogene Auswahl zum vorliegenden Plan; weitere Verwendungen gemäß Symbol-/ Zeichenverzeichnis):

Gemarkung		Gastransportleitung geplant		Schilderpfahl (SPf)	
Flurstücks-Grenze		KKS-Anlagen geplant		Schilderpfahl mit Messkontakt (MK)	
Topografie		Schutzstreifen (dingliche Sicherung)		Arbeitsstreifen	
Fremdleitungen		TS-Punkt mit Nr., Winkel u. Koordinate			
Bestand Gas bayernets		Kilometrierung	km 00+00		

0 10 20 30 40 50 Meter

DR. SPANG Ingenieurgesellschaft für Bauwesen, Geologie und Umwelttechnik mbH
Rosi-Wolfstein-Straße 6, 58453 Witten
Telefon: 02302 / 9 14 02 - 0

Geplante Gastransportleitung AUGUSTA von Wertingen nach Kötz
Planunterlagen zum Planfeststellungsverfahren (PF-V)

Ingenieurbüro Weishaupt IbW Planung und Bauüberwachung
im Auftrag der bayernets energie transport systeme

Plangrundlage: WK5100_GP_TP_TG_241023_Ü+T_WPG
Plan Nr.: 42.7852/ 2.3 | Gezeichnet: Dri/Bt
Datum: 30.10.2024 | Geprüft: Behr

Anlage 3: Lageplan mit Verdichtungsempfindl.
Bodenschutzkonzept Lagerplatz 5, Glött / Feldbachmühle

Leitung 5100 (WK51)
DN 700 MOP 100
Schutzstreifen 10 m

Bundesland: Bayern | Regierungsbezirk: Schwaben | Landkreis: Dillingen a.d.Donau

Rev.	Datum	Änderung		Datum	Name	Format	Maßstab	Revision
			Erstellt	27.04.2023	Döring; Hahn / WPG	DIN A3	1 : 1.000	0
			Geprüft	27.04.2023	Thiele / WPG	Planname		Blatt-Nr.
			Freigegeben	27.04.2023	Ambs / bayernets	WK5100_GP_TP_TG_		127-LP5

© Geobasisdaten: Bayerische Vermessungsverwaltung

Anschluss-Blatt-Nr.: ###

E:\Daten\P7800-7899\P7852\6_Geotechnik\Gutachten\Strecke\Geotechnik\Bodenschutz\Planfeststellung\Überarbeitung 2024_Rev03\P7852_Anl.2.3_LP.dwg
Ansichtsfenster : 127-LP5

TEKTUR

NORD

Acker
Fläche 7.265 m²
FS_Nr. 534
Gemarkung Großanhausen

LP 7

Zufahrt / Abstandsfläche

Weg (Schotter)

RW DN 400 - Lage angenommen

DN 400

St 2510 (Asphalt)

ST2510 Abschnitt 150 Station 1,0 + 0,176

MK 131

MK 58

SR 600/19,0m

Leitungshöhe 14 m ü. GOK

T KSR GasLINE Trasse ausser Betrieb

gepl. 5100 (WK51) 700/100 AUGU

EL 110kV-Freileitung (5
PKt. Tillerberg - PKt. Gündl
Mast 85 bis 17

Mast 149
Höhe 36 m ü. GOK

EL

R 130

R 59

Ok508.85
Su507.76

Planfeststellungsbehörde

Eintragungen Verdichtungsempfindl. sind schem. dargestellt

Legende (themenbezogene Auswahl zum vorliegenden Plan; weitere Verwendungen gemäß Symbol-/ Zeichenverzeichnis):

- Gemarkung
- Flurstücks-Grenze
- Topografie
- Fremdleitungen
- Bestand Gas bayernets
- Gastransportleitung geplant
- KKS-Anlagen geplant
- Schutzstreifen (dingliche Sicherung)
- TS-Punkt mit Nr., Winkel u. Koordinate
- Kilometrierung km 00+00
- Schilderpfahl (SPf)
- Schilderpfahl mit Messkontakt (MK)
- Arbeitsstreifen

0 10 20 30 40 50 Meter

Anschluss-Blatt-Nr.: #

DR. SPANG Ingenieurgesellschaft für Bauwesen, Geologie und Umwelttechnik mbH
Rosi-Wolfstein-Straße 6, 58453 Witten
Telefon: 02302 / 9 14 02 - 0

Geplante Gastransportleitung AUGUSTA von Wertingen nach Kötz
Planunterlagen zum Planfeststellungsverfahren (PF-V)

Ingenieurbüro Weishaupt
Planung und Bauüberwachung
im Auftrag der bayernets

Plangrundlage: WK5100_GP_TP_TG_241023_Ü+T_WPG

Anlage 3: Lageplan mit Verdichtungsempfindl.
Bodenschutzkonzept Lagerplatz 7, Großanhausen

Leitung 5100 (WK51)
DN 700 MOP 100
Schutzstreifen 10 m

Plan Nr.:	42.7852/ 2.3	Gezeichnet:	Dri/Bt
Datum:	30.10.2024	Geprüft:	Behr

Bundesland: Bayern | Regierungsbezirk: Schwaben | Landkreis: Günzburg

Rev.	Datum	Änderung		Datum	Name	Format	Maßstab	Revision
			Erstellt	27.04.2023	Döring; Hahn / WPG	DIN A3	1 : 1.000	0
			Geprüft	27.04.2023	Thiele / WPG	Planname		Blatt-Nr.
			Freigegeben	27.04.2023	Ambs / bayernets	WK5100_GP_TP_TG		129-LP7

© Geobasisdaten: Bayerische Vermessungsverwaltung

Anschluss-Blatt-Nr.: #

E:\Daten\P7800-7899\P7852\6_Geotechnik\Gutachten\Strecke\Geotechnik\Bodenschutz\Planfeststellung\Überarbeitung 2024_Rev03\P7852_Anl.2.3_LP.dwg
Ansichtsfenster : 129-LP7

TEKTUR

E:\Daten\P7800-7899\P78516_Geotechnik\Gutachten\Strecke\Geotechnik\Bodenschutz\Planfeststellung\Überarbeitung 2024_Rev03\P7852_Anl.2.3_LP.dwg
Ansichtsfenster : 130-LP8

Zufahrt / Abstandsfläche

LP 8

Acker
Fläche 5.426 m²
FS_Nr. 449
Gemarkung Kleinkötz

Gemeinde Kötz
Gemarkung Kleinkötz

TS 116.04
42°27'
X= 596012.58
Y=5362272.59

TS 116.01
55°43'
X= 596210.36
Y=5362341.81

TS 116.02
90°0'
X= 596213.91
Y=5362251.26

TS 116.03
12°52'
X= 596141.48
Y=5362248.42

NORD

EL 110kV-Freileitung (53001)
Pkt. Illerberg - Pkt. Gundremmingen 4
Mast 85 bis 172 LEW

5001 (SV50) 450/60

13.01 Kupfer BG

Mast 91
Höhe 32 m ü. GOK

Mast 92
Höhe 29 m ü. GOK

gepl. 5100 (WK51) 700/100 AUGUSTA

2x EL MS

W DN 100 PVC Eigenverlegung

Leitungshöhe 15 m ü. GOK

Eb Einleitungsstelle

RW Mehrzweckleitung
Lage ungenau

B 16 (Asphalt)

Lärmschutzwand

Leitplanke

Graben

Weg (Schotter)

Weg (unbef.)

Weg (Asphalt)

B16 Abschnitt 1200 Station 2,0 + 0,039 ↑

B16 Abschnitt 1200 Station 2,0

Planfeststellungsbehörde

Eintragungen Verdichtungsempfindl. sind schem. dargestellt

Legende (themenbezogene Auswahl zum vorliegenden Plan; weitere Verwendungen gemäß Symbol-/ Zeichenverzeichnis):

- Gemarkung
- Flurstücks-Grenze
- Topografie
- Fremdleitungen
- Bestand Gas bayernets
- Gastransportleitung geplant
- KKS-Anlagen geplant
- Schutzstreifen (dingliche Sicherung)
- TS-Punkt mit Nr., Winkel u. Koordinate
- Kilometrierung km 00+00
- Schilderpfahl (SPf)
- Schilderpfahl mit Messkontakt (MK)
- Arbeitsstreifen

0 10 20 30 40 50 Meter

Anschluss-Blatt-Nr.: ###

DR. SPANG Ingenieurgesellschaft für Bauwesen, Geologie und Umwelttechnik mbH
Rosi-Wolfstein-Straße 6, 58453 Witten
Telefon: 02302 / 9 14 02 - 0

Geplante Gastransportleitung AUGUSTA von Wertingen nach Kötz
Planunterlagen zum Planfeststellungsverfahren (PF-V)

Ingenieurbüro Weishaupt IbW
Planung und Bauüberwachung
im Auftrag der bayernets

Anlage 3: Lageplan mit Verdichtungsempfindl. Bodenschutzkonzept Lagerplatz 8, Kleinkötz

Leitung 5100 (WK51)
DN 700 MOP 100
Schutzstreifen 10 m

Plangrundlage: WK5100_GP_TP_TG_241023_Ü+T_WPG						
Plan Nr.: 42.7852/ 2.3	Gezeichnet: Dri/Bt					
Datum: 30.10.2024	Geprüft: Behr	Bundesland: Bayern	Regierungsbezirk: Schwaben	Landkreis: Günzburg		
Rev.	Datum	Änderung		Datum	Name	Format	Maßstab	Revision
			Erstellt	27.04.2023	Döring; Hahn / WPG	DIN A3	1 : 1.000	0
			Geprüft	27.04.2023	Thiele / WPG	Planname		Blatt-Nr.
			Freigegeben	27.04.2023	Ambs / bayernets	WK5100_GP_TP_TG		130-LP8

© Geobasisdaten: Bayerische Vermessungsverwaltung

Anschluss-Blatt-Nr.: ###

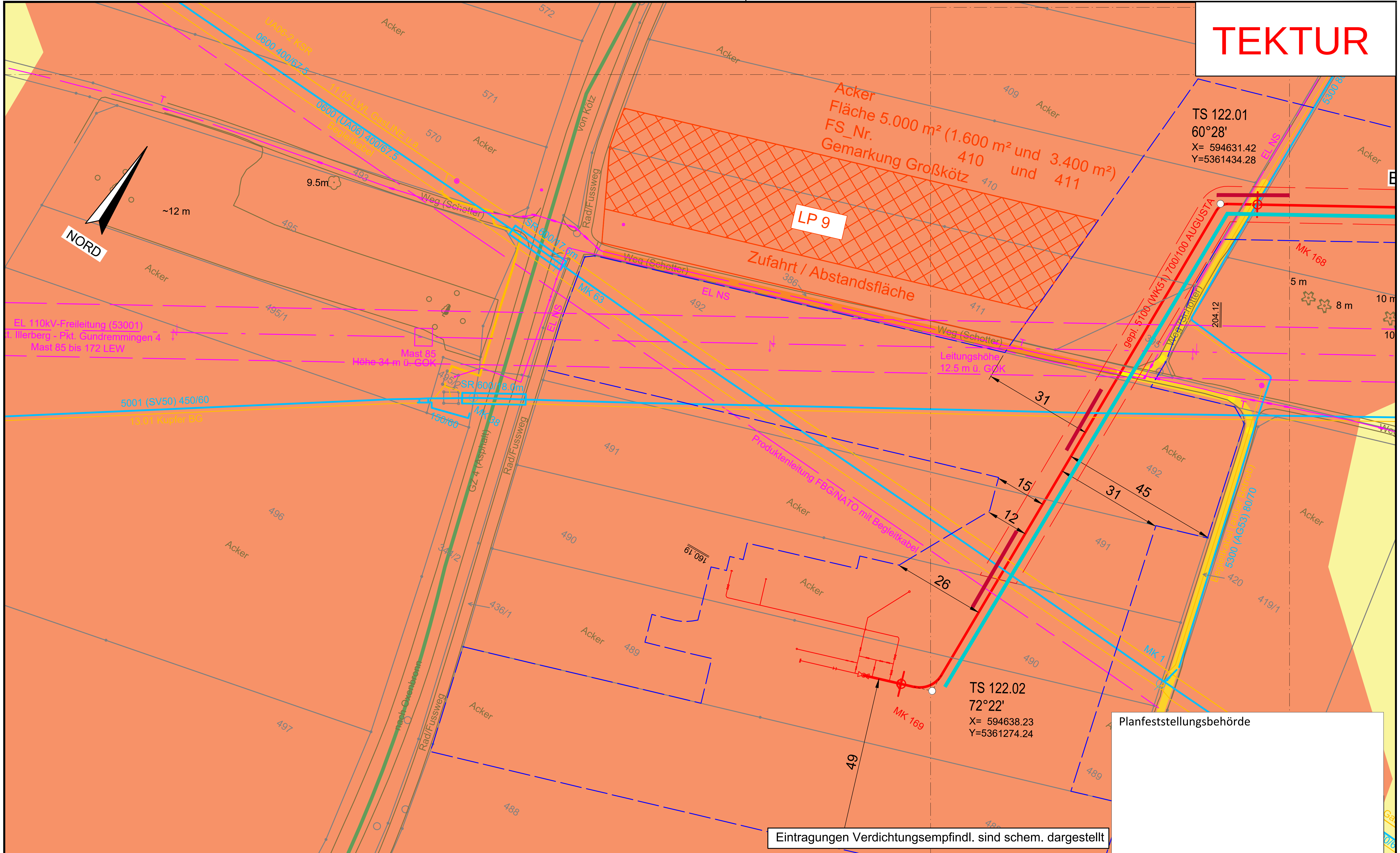

Legende (themenbezogene Auswahl zum vorliegenden Plan; weitere Verwendungen gemäß Symbol-/ Zeichenverzeichnis):

Gemarkung	Gastransportleitung geplant	Schilderpfahl (SPf)
Flurstücks-Grenze	KKS-Anlagen geplant	Schilderpfahl mit Messkontakt (MK)
Topografie	Schutzstreifen (dingliche Sicherung)	Arbeitsstreifen
Fremdleitungen	TS-Punkt mit Nr., Winkel u. Koordinate	
Bestand Gas bayernets	Kilometrierung km 00+00	

0 10 20 30 40 50 Meter

DR. SPANG Ingenieurgesellschaft für Bauwesen, Geologie und Umwelttechnik mbH
Rosi-Wolfstein-Straße 6, 58453 Witten
Telefon: 02302 / 9 14 02 - 0

Geplante Gastransportleitung AUGUSTA von Wertingen nach Kötz
Planunterlagen zum Planfeststellungsverfahren (PF-V)

Ingenieurbüro Weishaupt IbW – im Auftrag der bayernets

Plangrundlage: WK5100_GP_TP_TG_241023_Ü+T_WPG

Anlage 3: Lageplan mit Verdichtungsempfindl.

Bodenschutzkonzept Lagerplatz 9, Kötz

Leitung 5100 (WK51)
DN 700 MOP 100
Schutzstreifen 10 m

Plan Nr.: 42.7852/ 2.3	Gezeichnet: Dri/Bt	Bundesland: Bayern	Regierungsbezirk: Schwaben
Datum: 30.10.2024	Geprüft: Behr	Landkreis: Günzburg	

Rev.	Datum	Änderung		Datum	Name	Format	Maßstab	Revision
			Erstellt	27.04.2023	Döring; Hahn / WPG	DIN A3	1 : 1.000	0
			Geprüft	27.04.2023	Thiele / WPG	Planname		Blatt-Nr.
			Freigegeben	27.04.2023	Ambs / bayernets	WK5100_GP_TP_TG		131-PL9

© Geobasisdaten: Bayerische Vermessungsverwaltung

E:\Daten\P7800-7899\P7852\6_Geotechnik\Gutachten\Strecke\Geotechnik\Bodenschutz\Planfeststellung\Überarbeitung 2024_Rev03\P7852_Anl.2.3_LP.dwg
Ansichtsfenster : 131-PL9

Anschluss-Blatt-Nr.: ###

Anschluss-Blatt-Nr.: ###