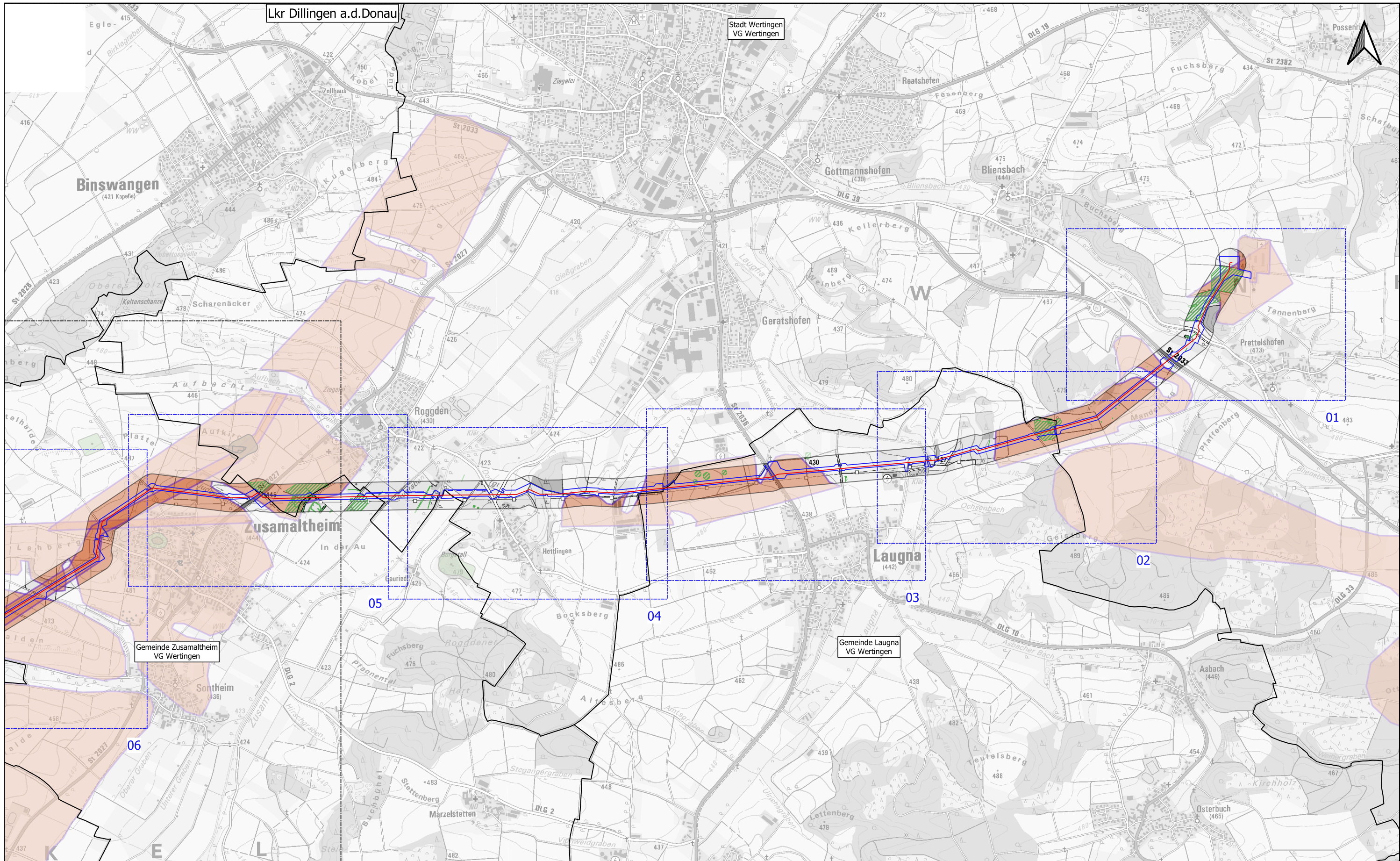


Gastransportleitung AUGUSTA der *bayernets* GmbH

Antragsunterlagen für das Planfeststellungsverfahren
gemäß § 43 Energiewirtschaftsgesetz (EnWG)
im Regierungsbezirk Schwaben

18.2.1 Übersichtspläne
zum Denkmalpflegerischen Fachbeitrag



Legende (themenbezogene Auswahl zum vorliegenden Plan)

BN_WK51_Rev_8_Leitung		Blattschnitte		Grenze Untersuchungsgebiet		Denkmaldaten (BLFD)	
BN_WK51_Rev8_Arbeitsstreifen		Administrative Grenzen		Anomalien denkmalpflegerischer Fachbeitrag		Baudenkmal	
Blattschnitte M 1 : 5.000 mit Blattnummer		Gemeinde, Landkreis		positiv		Einzelkartierung Bodendenkmal	
				nicht beurteilbar		Bodendenkmal	
						Vermutungsfläche	

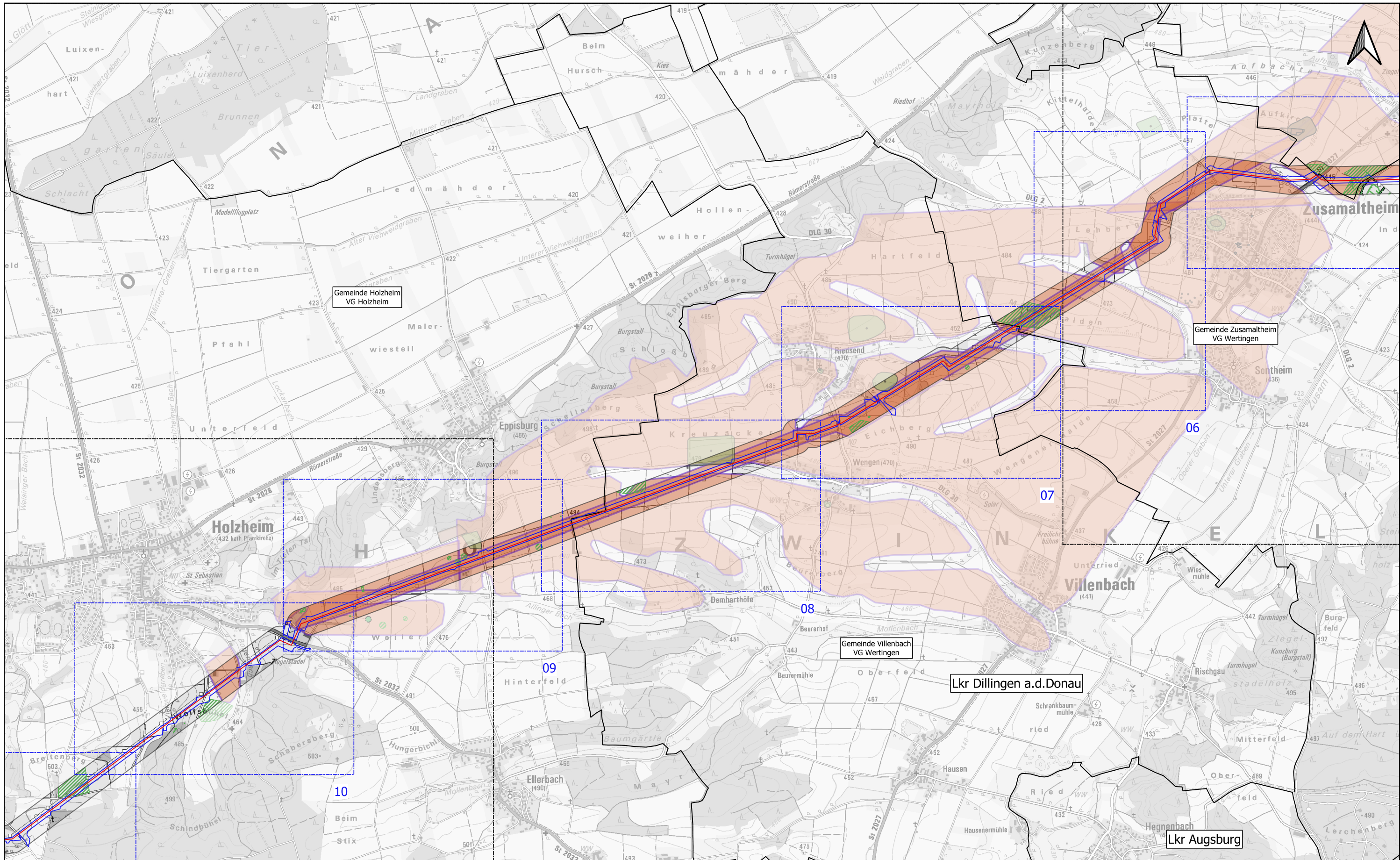
0 0,5 1 1,5 km

Rev.	Datum	Änderung	Geplante Gastransportleitung AUGUSTA von Wertingen nach Kötz			Breidenstein		
			Planunterlagen zum Planfeststellungsverfahren (PF-V)			Geo- und Denkmaldienstleistungen		
			Übersichtspläne denkmalpflegerischer Fachbeitrag mit Ganstransportleitungsverlauf			GEOarch		
			Leitung 5100 (WK51) DN 700 MOP 100 Schutzstreifen 10m			Angewandte Geoarchäologie im Auftrag der bayernets		
			Bundesland: Bayern	Regierungsbezirk: Schwaben	Landkreis: Dillingen a. d. Donau			
			Datum	Name	Format	Maßstab	Revision	
			Erstellt	M.Breidenstein	DIN A3	1:25.000	00	
			Geprüft	M.Dotterweich	Plannamen		Blatt-Nr.	
			Freigegeben	B.Ambs	WK51_GP_230418_BGD_25k-		1	

Geobasisdaten: Bayerische Vermessungsverwaltung; Grundlagendaten Denkmäler: BLFD

Anschluss-Blatt-Nr.: 2

Anschluss-Blatt-Nr.:



Legende (themenbezogene Auswahl zum vorliegenden Plan)

- | | | | | | | |
|---|--|------------------------|--|--|--|-------------------------------|
| BN_WK51_Rev_8_Leitung | | Blattschnitte | | Grenze Untersuchungsgebiet | | Denkmaldaten (BLFD) |
| BN_WK51_Rev8_Arbeitsstreifen | | Administrative Grenzen | | Anomalien denkmalpflegerischer Fachbeitrag | | Baudenkmal |
| Blattschnitte M 1 : 5.000 mit Blattnummer | | Gemeinde, Landkreis | | positiv | | Einzelkartierung Bodendenkmal |
| | | | | nicht beurteilbar | | Bodendenkmal |
| | | | | | | Vermutungsfläche |



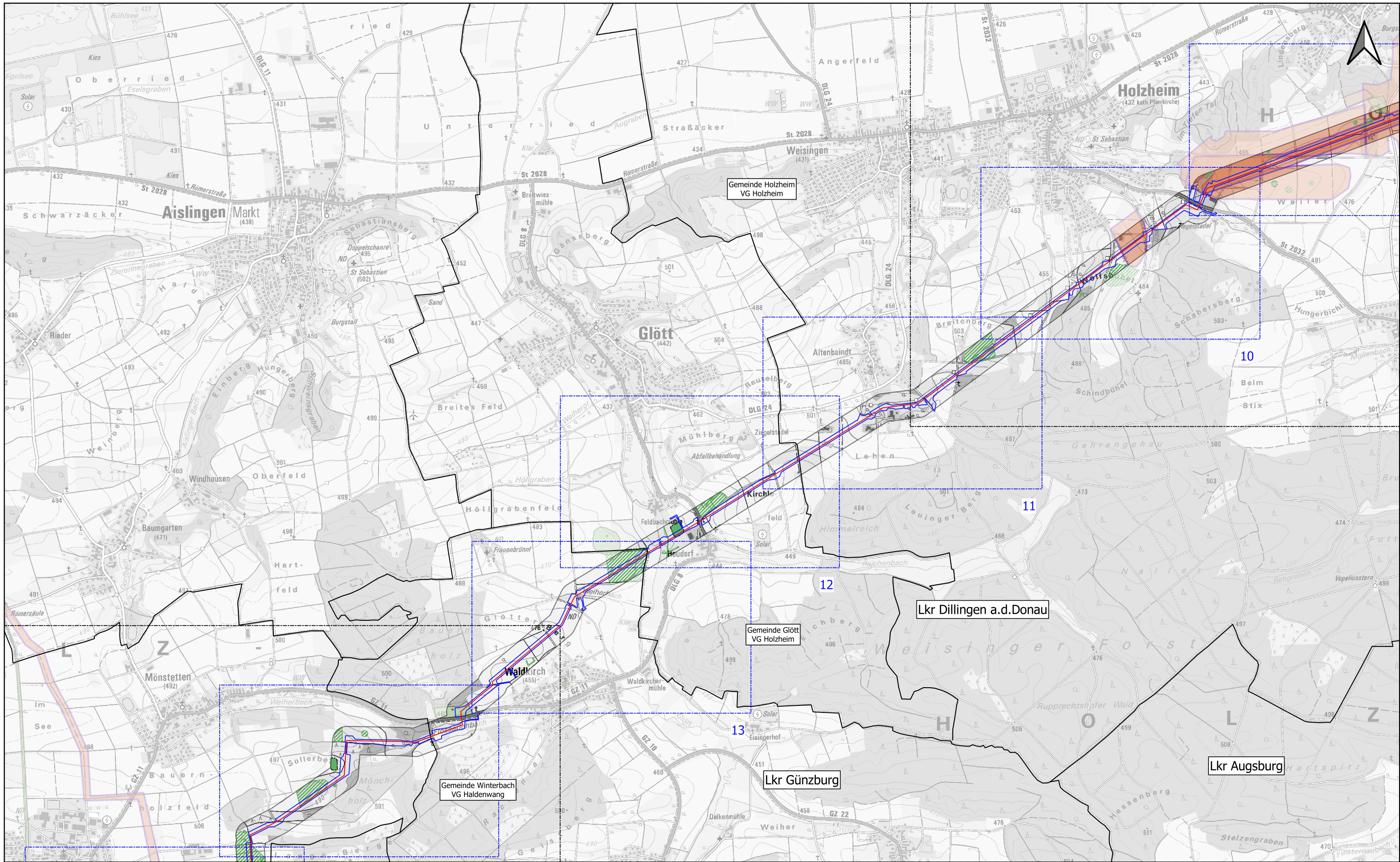
Rev.	Datum	Änderung	Geplante Gastransportleitung AUGUSTA von Wertingen nach Kötz		
			Planunterlagen zum Planfeststellungsverfahren (PF-V)		
			Übersichtspläne denkmalpflegerischer Fachbeitrag mit Ganstransportleitungsverlauf		Leitung 5100 (WK51) DN 700 MOP 100 Schutzstreifen 10m
			Bundesland: Bayern	Regierungsbezirk: Schwaben	Landkreis: Dillingen a. d. Donau
			Datum	Name	Format
			Erstellt	M.Breidenstein	DIN A3
			Geprüft	M.Dotterweich	Maßstab
			Freigegeben	B.Ambs	1:25.000
					Revision
					00
					Blatt-Nr.
					WK51_GP_230418_BGD_25k-2

Geobasisdaten: Bayerische Vermessungsverwaltung; Grundlagendaten Denkmäler: BLFD

Anschluss-Blatt-Nr.: 3

Anschluss-Blatt-Nr.: 1

Breidenstein
Geo- und Denkmaldienstleistungen
GEOarch
Angewandte Geoarchäologie
im Auftrag der
bayernets
Geoinformationssysteme



Legende (themenbezogene Auswahl zum vorliegenden Plan)

- | | | | | | | | |
|---|--|------------------------|--|----------------------------------|--|---------------------|--|
| BN_WK51_Rev_8_Leitung | | Blattschnitte | | Grenze Untersuchungsgebiet | | Denkmaldaten (BLfD) | |
| BN_WK51_Rev8_Arbeitsstreifen | | Administrative Grenzen | | Anomalien | | Baudenkmal | |
| Blattschnitte M 1 : 5.000 mit Blattnummer | | Gemeinde, Landkreis | | denkmalpflegerischer Fachbeitrag | | Einzelkartierung | |
| | | | | positiv | | Bodendenkmal | |
| | | | | nicht beurteilbar | | Bodendenkmal | |
| | | | | | | Vermutungsfläche | |



Rev.	Datum	Änderung

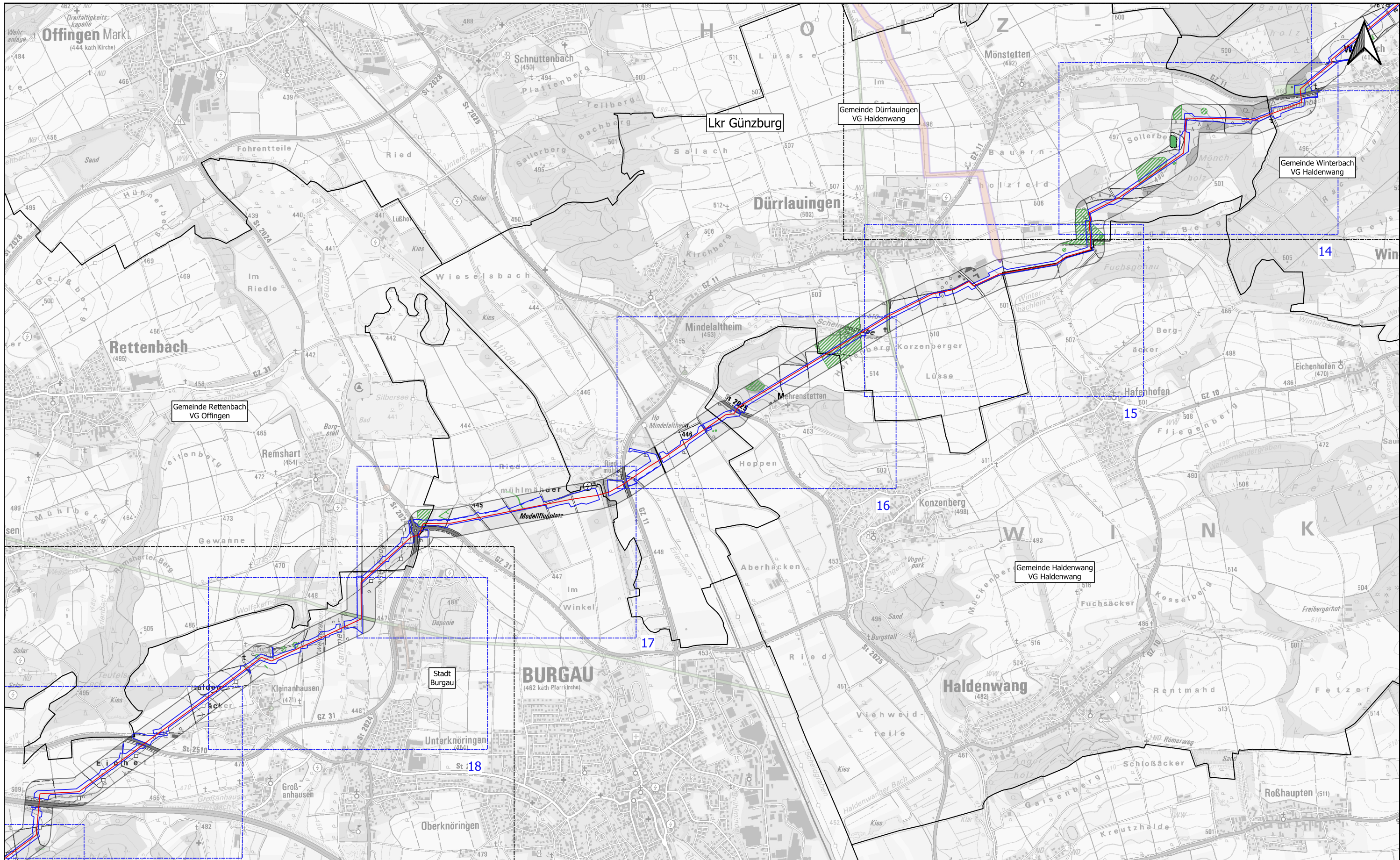
Geplante Gastransportleitung AUGUSTA von Wertingen nach Kötz		
Planunterlagen zum Planfeststellungsverfahren (PF-V)		
Übersichtspläne denkmalpflegerischer Fachbeitrag mit Ganstransportleitungsverlauf		Leitung 5100 (WK51) DN 700 MOP 100 Schutzstreifen 10m
Bundesland: Bayern	Regierungsbezirk: Schwaben	Landkreis: Dillingen a. d. Donau, Günzburg
Datum	Name	Format
Erstellt 18.04.2023	M.Breidenstein	DIN A3
Geprüft 18.04.2023	M.Dotterweich	Maßstab 1:25.000
Freigegeben 18.04.2023	B.Ambs	Revision 00
Plannamen		Blatt-Nr.
WK51_GP_230418_BGD_25k-		3

Breidenstein
Geo- und Denkmaldienstleistungen
GEOarch
Angewandte Geoarchäologie
im Auftrag der bayernets

Anschluss-Blatt-Nr.: 4


Anschluss-Blatt-Nr.: 2

Geobasisdaten: Bayerische Vermessungsverwaltung; Grundlagendaten Denkmäler: BLfD



Legende (themenbezogene Auswahl zum vorliegenden Plan)

BN_WK51_Rev_8_Leitung		Blattschnitte		Grenze Untersuchungsgebiet		Denkmaldaten (BLFD)	
BN_WK51_Rev8_Arbeitsstreifen		Administrative Grenzen		Anomalien denkmalpflegerischer Fachbeitrag		Baudenkmal	
Blattschnitte M 1 : 5.000 mit Blattnummer		Gemeinde, Landkreis		positiv		Einzelkartierung Bodendenkmal	
				nicht beurteilbar		Bodendenkmal	
						Vermutungsfläche	

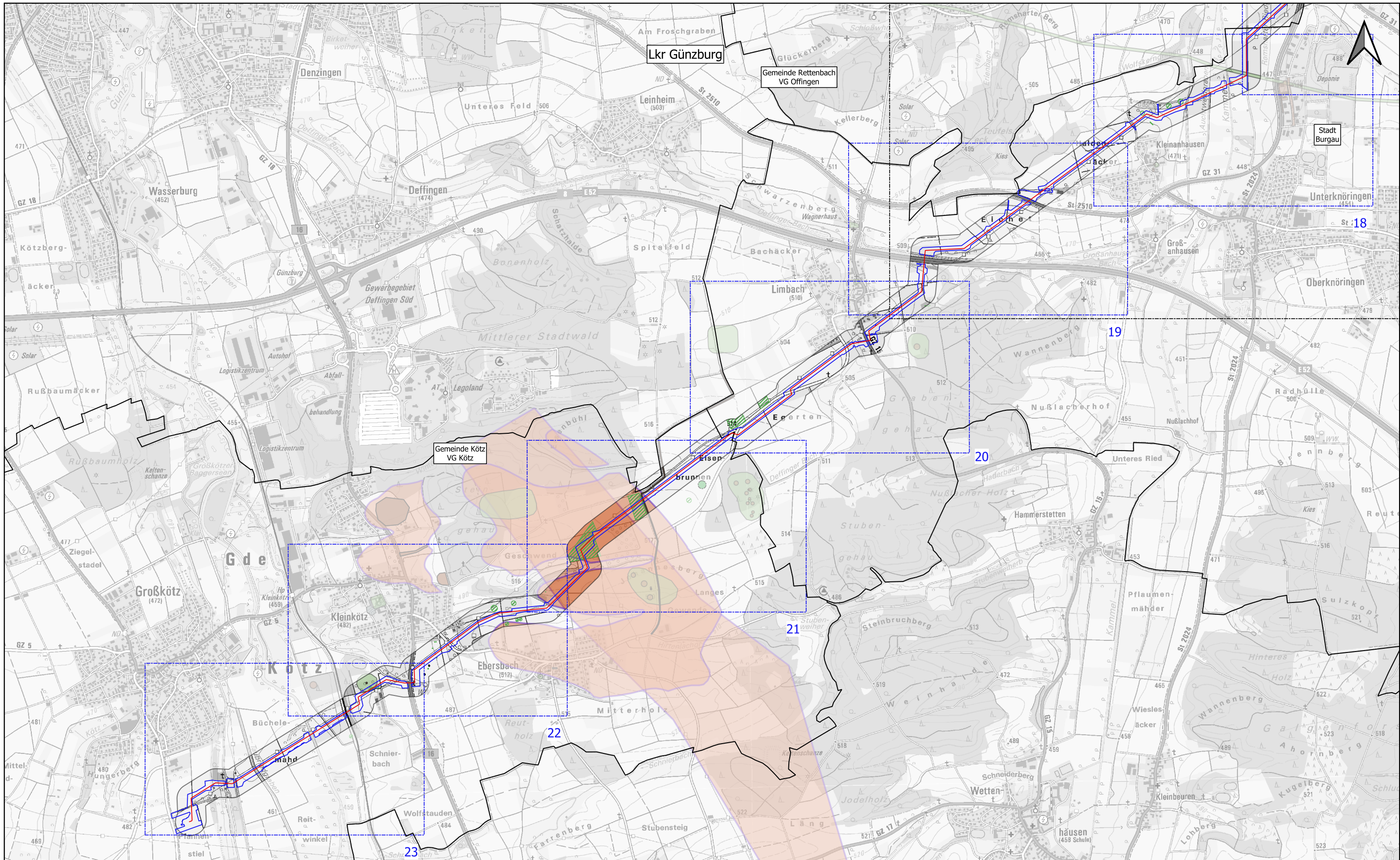


Rev.	Datum	Änderung	Geplante Gastransportleitung AUGUSTA von Wertingen nach Kötz			Breidenstein		
			Planunterlagen zum Planfeststellungsverfahren (PF-V)			Geo- und Denkmaldienstleistungen		
			Übersichtspläne denkmalpflegerischer Fachbeitrag mit Ganstransportleitungsverlauf			GEOarch		
			Leitung 5100 (WK51) DN 700 MOP 100 Schutzstreifen 10m			Angewandte Geoarchäologie im Auftrag der bayernets		
			Bundesland: Bayern	Regierungsbezirk: Schwaben	Landkreis: Günzburg			
			Datum	Name	Format	Maßstab	Revision	
			Erstellt	M.Breidenstein	DIN A3	1:25.000	00	
			Geprüft	M.Dotterweich	Plannamen	Blatt-Nr.		
			Freigegeben	B.Ambs	WK51_GP_230418_BGD_25k-	4		

Geobasisdaten: Bayerische Vermessungsverwaltung; Grundlagendaten Denkmäler: BLFD

Anschluss-Blatt-Nr.: 5

Anschluss-Blatt-Nr.: 3



Legende (themenbezogene Auswahl zum vorliegenden Plan)

- | | | | | | | | |
|--|--|------------------------|--|---|--|----------------------------------|--|
| BN_WK51_Rev_8_Leitung | | Blattschnitte | | Grenze Untersuchungsgebiet | | Denkmaldaten (BLFD) | |
| BN_WK51_Rev8_Arbeitsstreifen | | Administrative Grenzen | | Anomalien
denkmalpflegerischer Fachbeitrag | | Baudenkmal | |
| Blattschnitte M 1 : 5.000
mit Blattnummer | | Gemeinde, Landkreis | | positiv | | Einzelkartierung
Bodendenkmal | |
| | | | | nicht beurteilbar | | Bodendenkmal | |
| | | | | | | Vermutungsfläche | |

0 0,5 1 1,5 km

Rev.	Datum	Änderung

Geplante Gastransportleitung AUGUSTA von Wertingen nach Kötz		
Planunterlagen zum Planfeststellungsverfahren (PF-V)		
Übersichtspläne denkmalpflegerischer Fachbeitrag mit Ganstransportleitungsverlauf		Leitung 5100 (WK51) DN 700 MOP 100 Schutzstreifen 10m
Bundesland: Bayern	Regierungsbezirk: Schwaben	Landkreis: Günzburg
Datum	Name	Format
Erstellt 18.04.2023	M.Breidenstein	DIN A3
Geprüft 18.04.2023	M.Dotterweich	Maßstab 1:25.000
Freigegeben 18.04.2023	B.Ambs	Revision 00
Planname		Blatt-Nr.
WK51_GP_230418_BGD_25k-		5

Breidenstein
Geo- und Denkmaldienstleistungen
GEOarch
Angewandte Geoarchäologie
im Auftrag der
bayernets
Energy Transport Systems

Anschluss-Blatt-Nr.:

Anschluss-Blatt-Nr.: 4