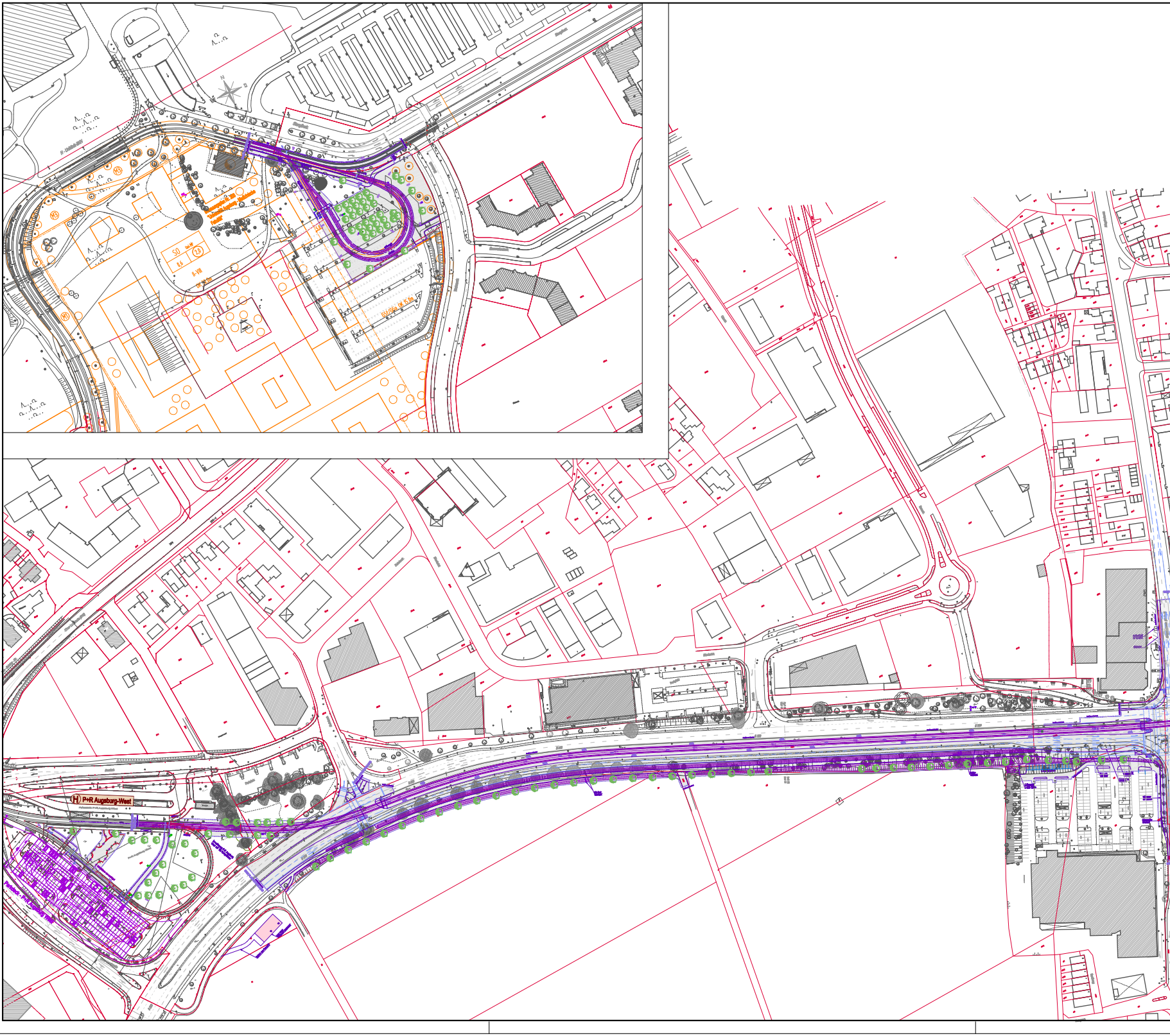

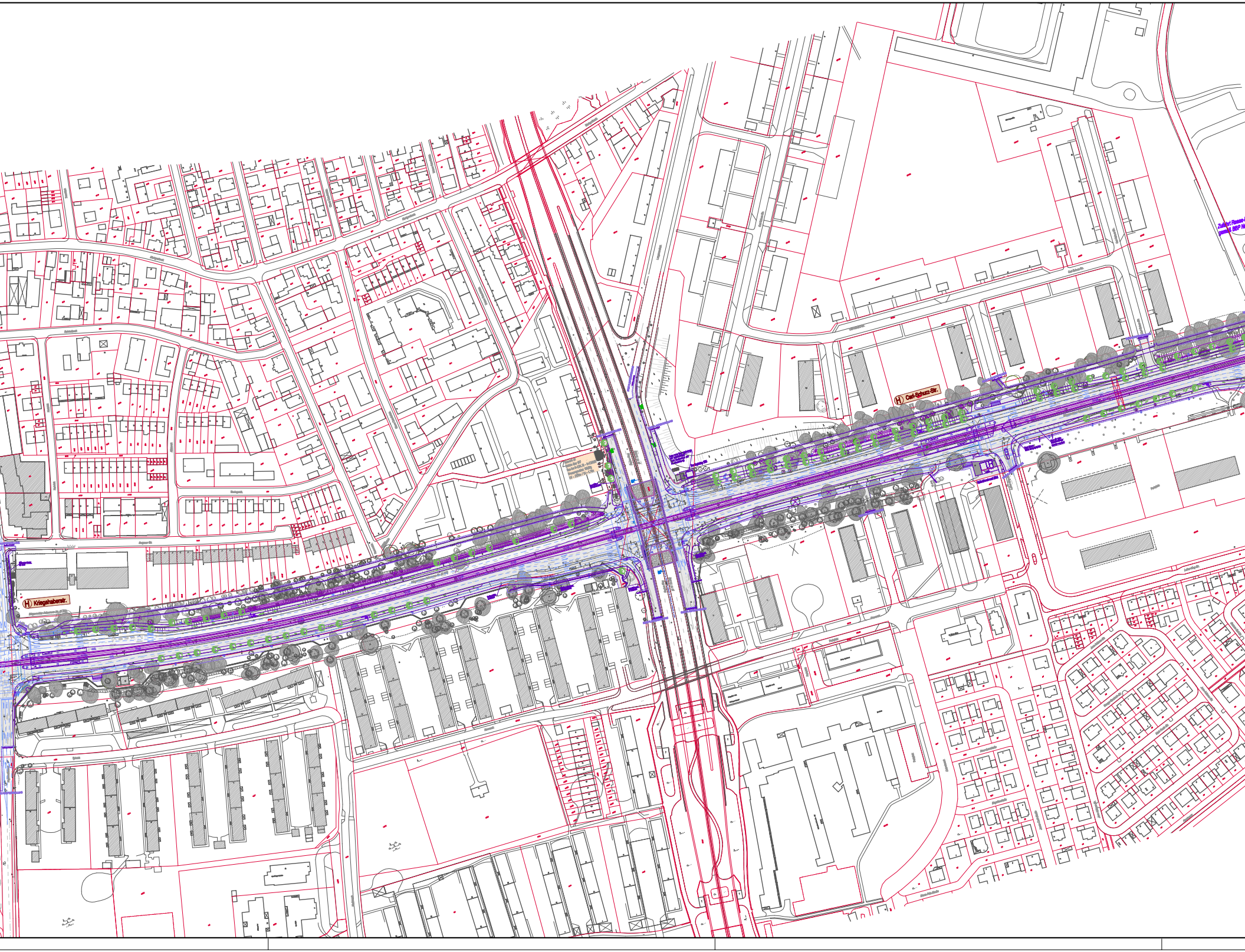

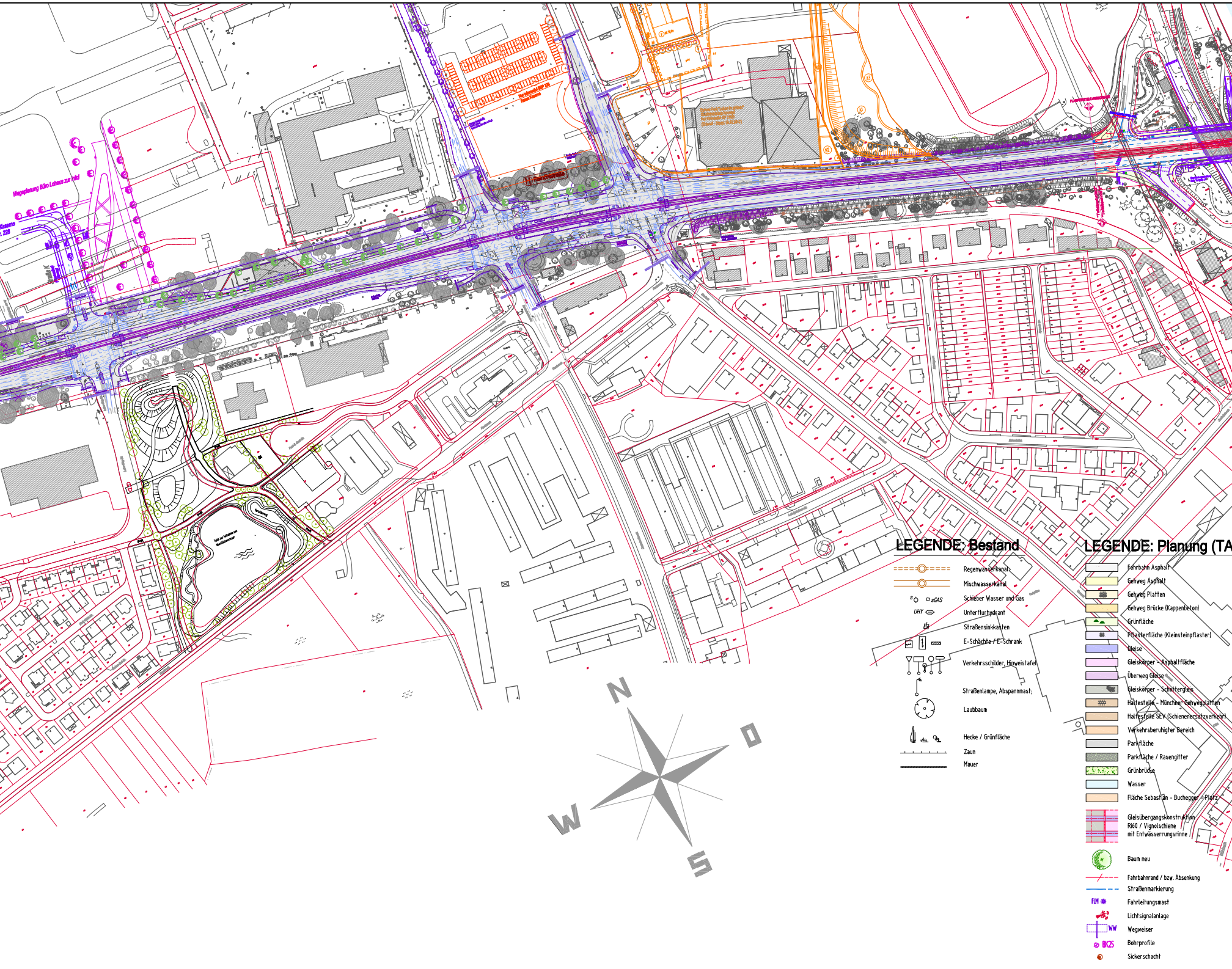

LEGENDE: Bestand

	Regenwasserkanal
	Mischwasserkanal
s · sGAS	Schieber Wasser und Gas
UHY	Unterflurhydrant
	Straßensinkkasten
	E-Schächte / E-Schrank
	Verkehrsschilder, Hinweistafel
	Straßenlampe, Abspannmast;
	Laubbaum
	Hecke / Grünfläche
	Zaun
	Mauer

LEGENDE: Planung (TA

	Fahrbahn Asphalt
	Gehweg Asphalt
	Gehweg Platten
	Gehweg Brücke (Kappenbeton)
	Grünfläche
	Pflasterfläche (Kleinsteinpflaster)
	Gleise
	Gleiskörper - Asphaltfläche
	Überweg Gleise
	Gleiskörper - Schottergleis
	Haltestelle - Münchner Gehwegplatten
	Haltestelle SEV (Schienenersatzverkehr)
	Verkehrsberuhigter Bereich
	Parkfläche
	Parkfläche / Rasengitter
	Grünbrücke
	Wasser
	Fläche Sebastian - Buchegger - Platz
	Gleisübergangskonstruktion Ri60 / Vignolschiene mit Entwässerungsrinne
	Baum neu
	Fahrbahnrand / bzw. Absenkung
	Straßenmarkierung
FLM	Fahrleitungsmast
	Lichtsignalanlage
WW	Wegweiser
BK25	Bohrprofile
	Sickerschacht

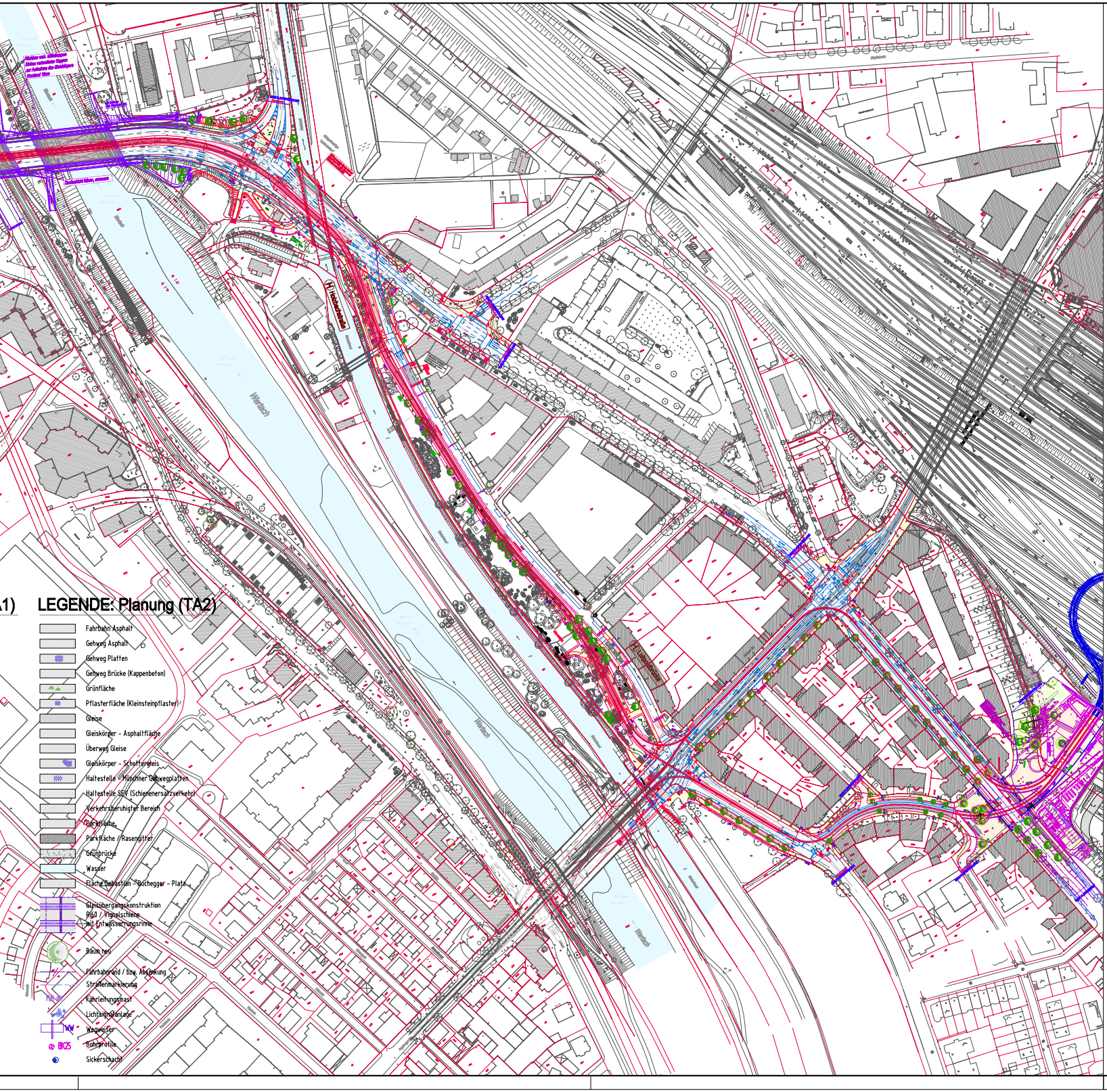

LEGENDE: Planung (TA2)

- ▭ Fahrbahn Asphalt
- ▭ Gehweg Asphalt
- ▦ Gehweg Platten
- ▭ Gehweg Brücke (Kappenbeton)
- ▭ Grünfläche
- ▦ Pflasterfläche (Kleinsteinpflaster)
- ▭ Gleise
- ▭ Gleiskörper - Asphaltfläche
- ▭ Überweg Gleise
- ▭ Gleiskörper - Schottergleis
- ▦ Haltestelle - Münchner Gehwegplatten
- ▭ Haltestelle SEV (Schienenersatzverkehr)
- ▭ Verkehrsberuhigter Bereich
- ▭ Parkfläche
- ▨ Parkfläche / Rasengitter
- ▭ Grünbrücke
- ▭ Wasser
- ▭ Fläche Sebastian - Buchegger - Platz
- Gleisübergangskonstruktion Ri60 / Vignolschiene mit Entwässerungsrinne
- Baum neu
- Fahrbahnrand / bzw. Absenkung
- Straßenmarkierung
- FLM Fahrleitungsmast
- Lichtsignalanlage
- WW Wegweiser
- BK25 Bohrprofile
- ● Sickerschacht

Genehmigungsvermerk:

PLANFESTSTELLUNG
vom 18.12.2020

Lageskizze:

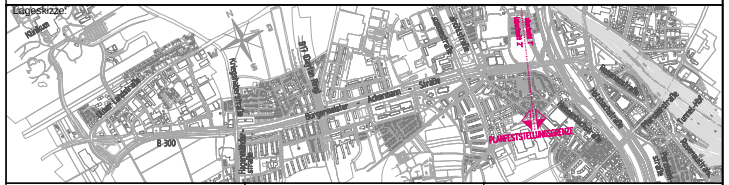

Planverfasser:
ARNOLD
BERATENDE INGENIEURE UND ARCHITEKTEN
Schaezlerstraße 6 – 86150 Augsburg
T +49 (0) 821 343449-0 – F +49 (0) 821 343449-99
E augsburg@arnold-consult.de

Augsburg,
Ort, Datum, Unterschrift

Anlage:		**02.01**
Auftrag-Nr.:		**1-15-400**
	Datum:	Name:
gez.:	08.11.2017	Scheirich
bearb.:	08.11.2017	Scheirich
gepr.:	29.06.2018	Mosberger

Bauherr:
SWA Verkehrs GmbH
Hoher Weg 1
86152 Augsburg

Augsburg,
Ort, Datum, Unterschrift

Projektleitung:
SWA Projektgesellschaft mbH
Hoher Weg 1
86152 Augsburg

Augsburg,
Ort, Datum, Unterschrift

Plan-Nr.: L5_4_VA_ÜP_02.01_-

Planart: Genehmigungsplanung

Planzeichen:

Blattgr.: 2060 x 397

Maßstab: *M 1:2000*

Planbezeichnung: **Übersichtslageplan**

Gewerk: Verkehrsanlagen

Höhen- und Koordinatensystem:
Gauss-Krüger, Höhen über NN

Projekt: Mobilitätsdrehscheibe Augsburg

Teilprojekt: **Linie 5 vom Hauptbahnhof zum Universitätsklinikum**