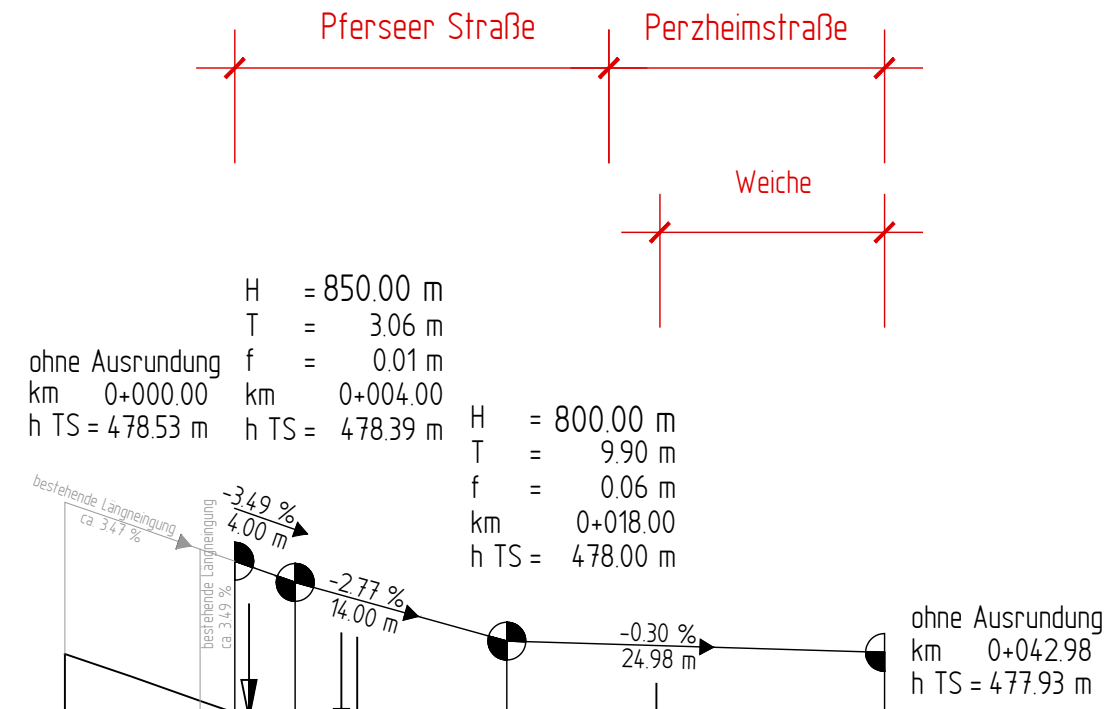
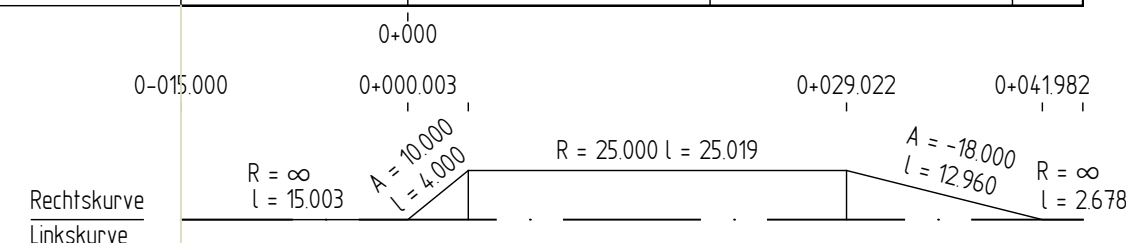


stadteinwärts
Luitpoldbrücke
bis
Pferseer Straße



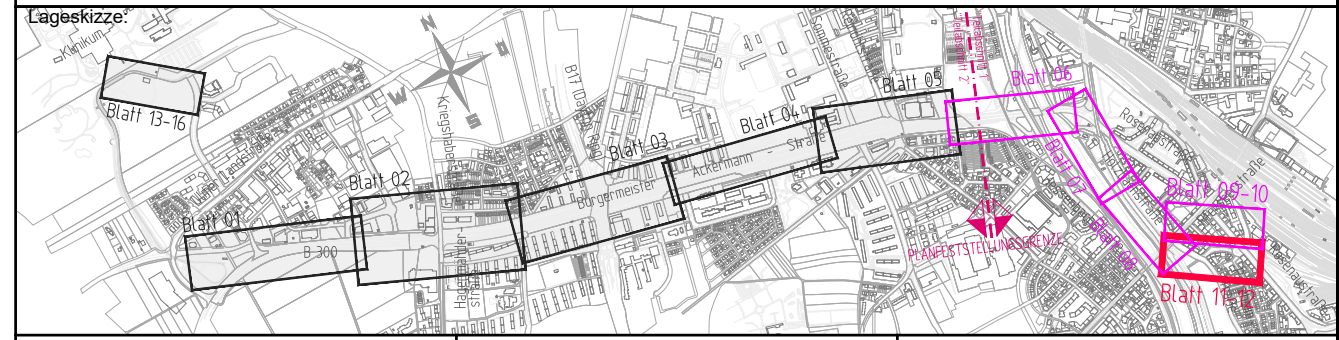
Planungshöhen				478.53	478.50	478.40	478.31	478.28		478.07		477.97		477.93			
Stationen Planung	-15.00		0.00	0.94	4.00	7.06	8.11	18.00		27.90		42.98					
Bestandshöhen		478.92	478.77	478.61	478.52	478.35	478.30	478.29	478.25	478.10	478.01	477.92	477.86	477.89	477.93	477.98	
Stationen Bestand		-11.23	-6.83	-2.29	0.32	6.88	9.74	13.48	16.09	16.09	20.30	24.28	27.71	29.49	35.09	39.97	44.66
Stationen (Abstand 20m)	-15.00			0.00				20.00				40.00					

Krümmungsband
Maßstab 20/R (cm)



Genehmigungsvermerk:

PLANFESTSTELLUNG vom 18.12.2020



Planverfasser: ARNOLD SCHULTEDESSEN UND ARCHITECTEN Schwanenstraße 5 - 81051 Augsburg T +49 (0) 91 32448-0 F +49 (0) 91 32448-29 E augsbu@arnold-consult.de	Anlage: 05.12	
	Auftrag-Nr.: 1-15-400	
Bauherr: SWA Verkehrsbau GmbH Hoher Weg 1 86152 Augsburg	Datum: 11.01.2017 Name: Kalms	
	bearb.: 11.01.2017 Name: Kalms	
	gepr.: 29.06.2018 Name: Mosberger	
Projektleitung: SWA Projektgesellschaft mbH Hoher Weg 1 86152 Augsburg	Plan-Nr.: L5_4_VA_HP_04.12_	
	Planart: Genehmigungsplanung	
Maßstab: M 1:500/50 Planbezeichnung: Höhenplan Blatt 12 Luitpoldbrücke bis Perzheimstraße stadteinwärts	Planzeichen:	
	Blattgr.: 580 x 297	
Projekt: Teilprojekt:	Gewerk: Verkehrsanlagen	
	Höhen- und Koordinatensystem: Gauss-Krüger, Höhen über NN	

Mobilitätsdrehscheibe Augsburg Linie 5 vom Hauptbahnhof zum Universitätsklinikum