






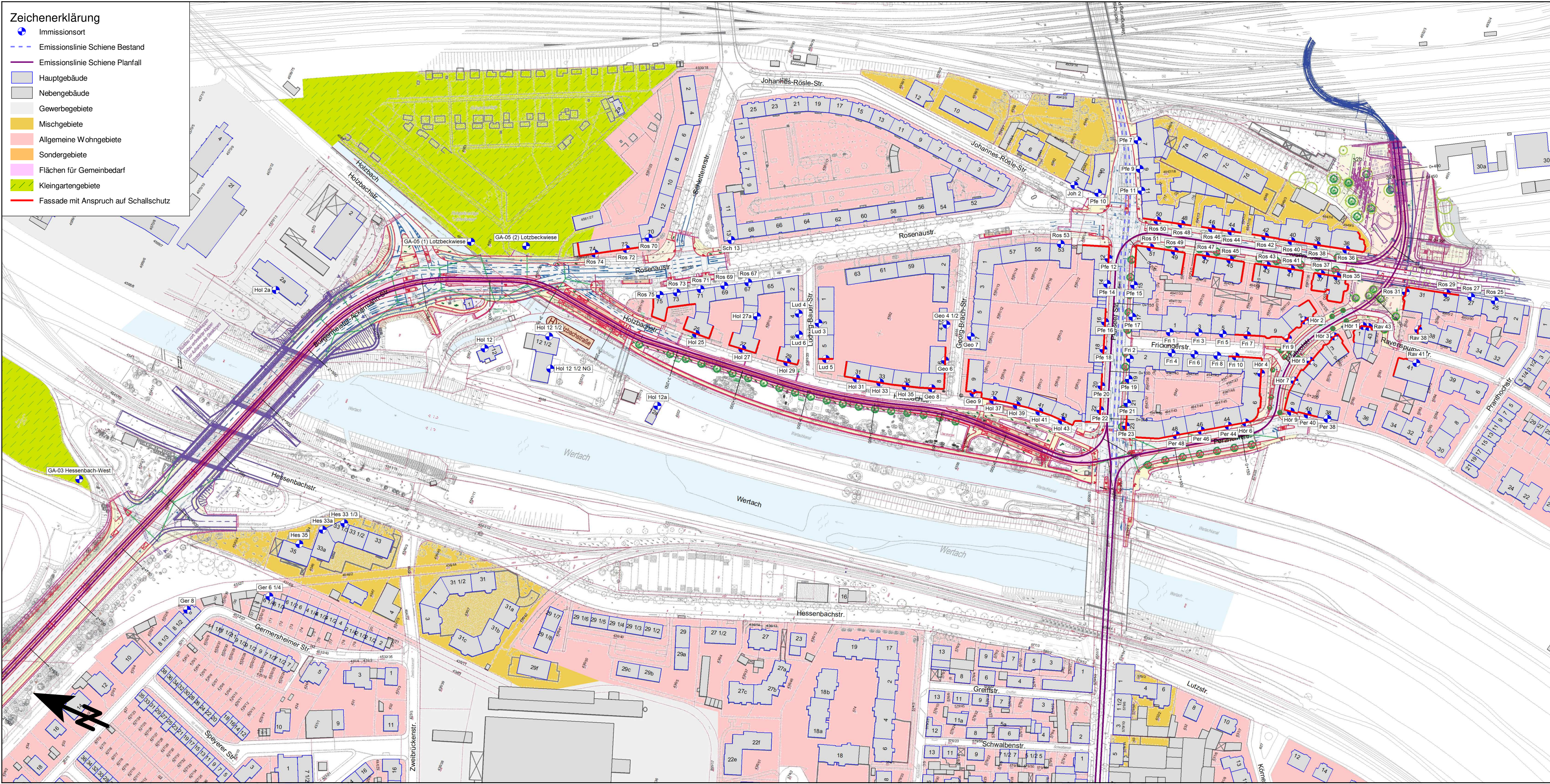
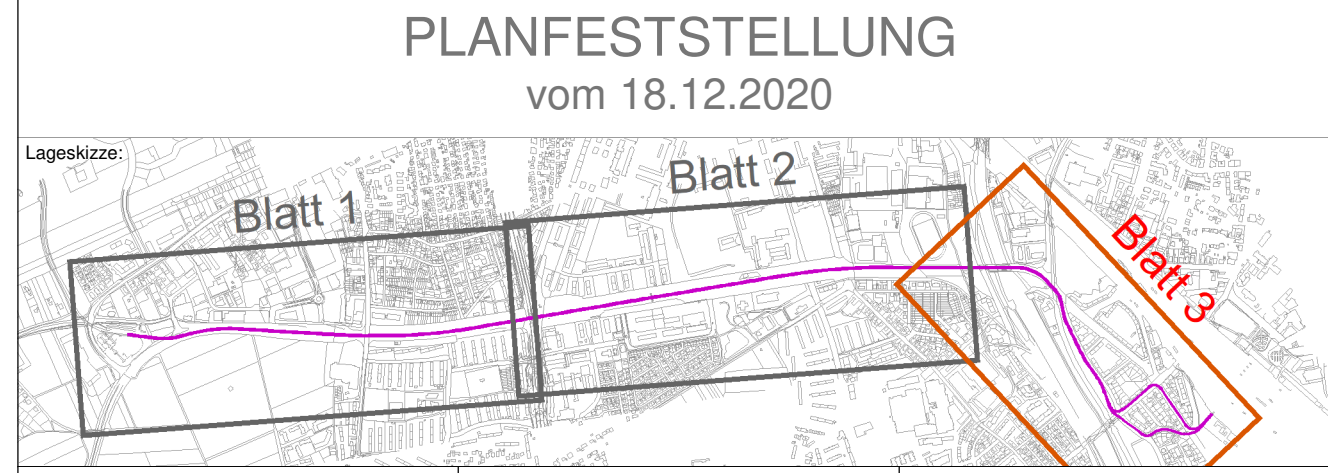




- Zeichenerklärung**
-  Immissionsort
 -  Emissionslinie Schiene Bestand
 -  Emissionslinie Schiene Planfall
 -  Hauptgebäude
 -  Nebengebäude
 -  Gewerbegebiete
 -  Mischgebiete
 -  Allgemeine Wohngebiete
 -  Sondergebiete
 -  Flächen für Gemeinbedarf
 -  Kleingartengebiete
 -  Fassade mit Anspruch auf Schallschutz



Genehmigungsvermerk:



Planverfasser: Westheimer Straße 22 86356 Neusäß Tel.: 0821/455179-0 Fax: 0821/455179-16 		Anlage: 12.01.01.03	
		Auftrag-Nr.: 2017 730-S	
Bauherr: SWA Verkehrs GmbH Hoher Weg 1 86152 Augsburg 		Projektleitung: SWA Projektgesellschaft mbH Hoher Weg 1 86152 Augsburg 	
		gezeichnet: 02.2019 Scharfner bearbeitet: 02.2019 Scharfner geprüft: 02.2019 Mahlknecht	
		Plan-Nr.: L5_4_SU_LP_09.01.01.03_ Planart: Genehmigungsplanung Planzeichen: Blattgröße: 780 x 297	
Maßstab: M 1:2000 Planbezeichnung: Lageplan zum Schallschutz Bgm.-Ackermann-Str., km 2+650, Holzbachstr., Thelottviertel bis Bauende/Hbf Tunnelportal LP - Schiene Tagzeitraum		Gewerk: SU Höhen- und Koordinatensystem: Gauss-Krüger, Höhen über NN	
Projekt: Mobilitätsdrehzscheibe Augsburg			
Teilprojekt: Linie 5 vom Hauptbahnhof zum Universitätsklinikum			