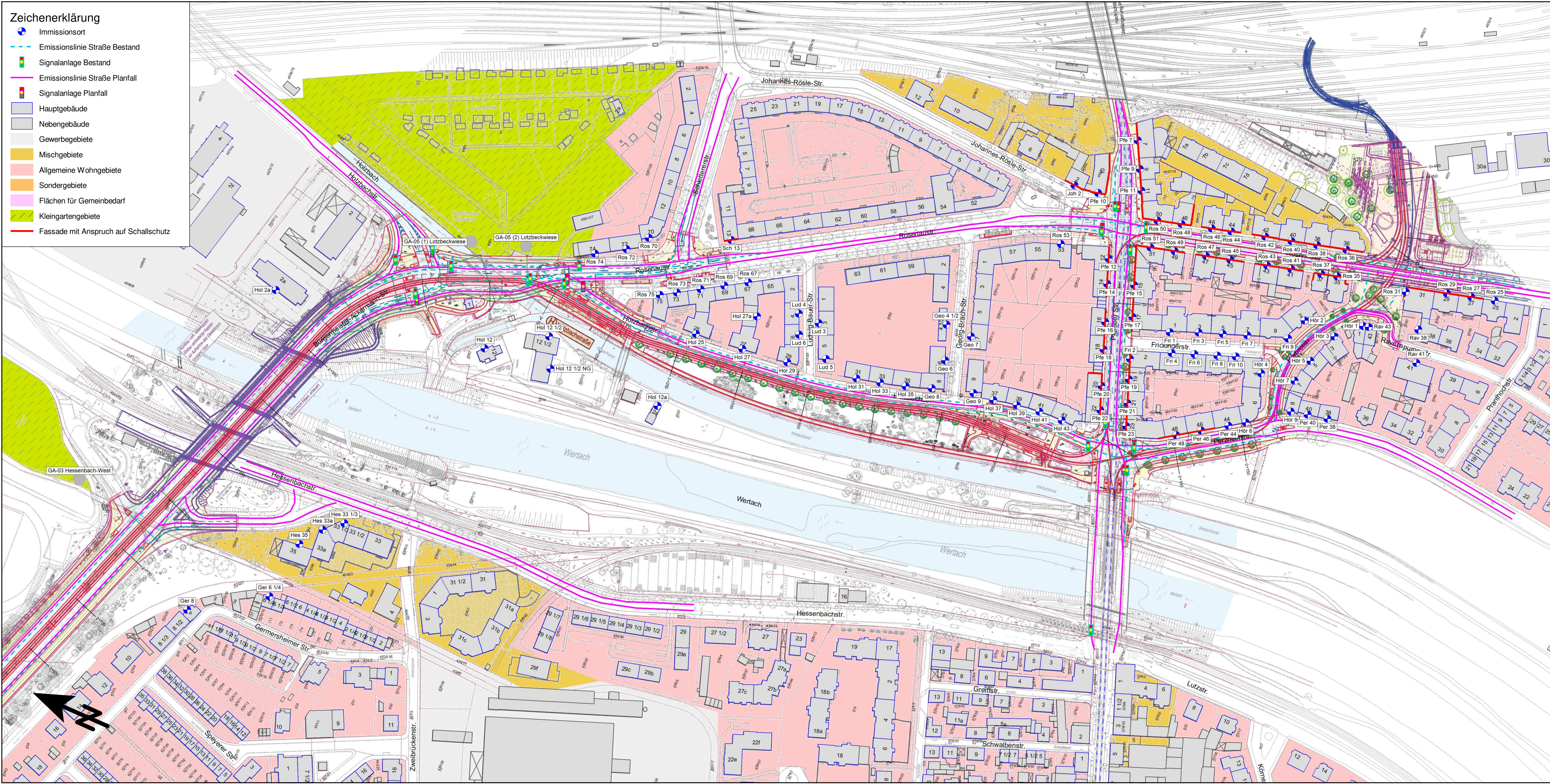



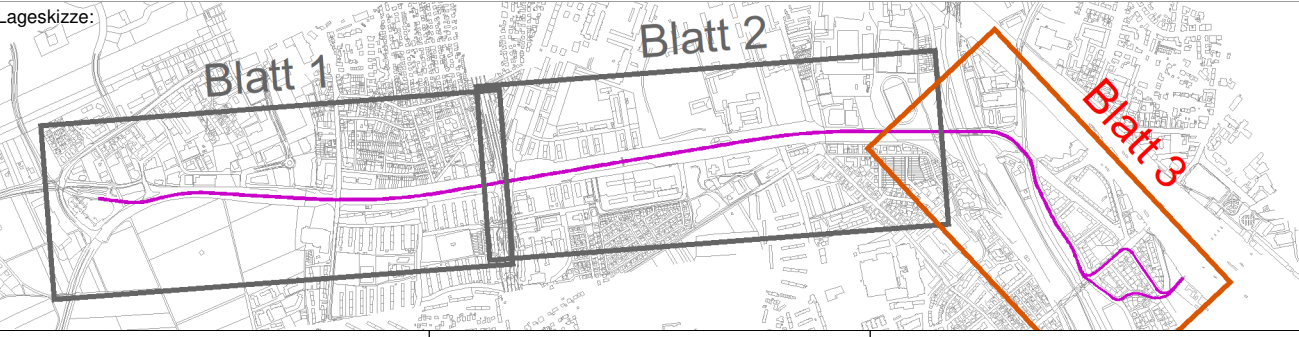
- Zeichenerklärung**
- Immissionsort
 - Emissionslinie Straße Bestand
 - Signalanlage Bestand
 - Emissionslinie Straße Planfall
 - Signalanlage Planfall
 - Hauptgebäude
 - Nebengebäude
 - Gewerbegebiete
 - Mischgebiete
 - Allgemeine Wohngebiete
 - Sondergebiete
 - Flächen für Gemeinbedarf
 - Kleingartengebiete
 - Fassade mit Anspruch auf Schallschutz



Genehmigungsvermerk:



PLANFESTSTELLUNG
vom 18.12.2020



Planverfasser:		Anlage:	
Westheimer Straße 22 86356 Neusäß Tel.: 0821/455179-0 Fax: 0821/455179-16		12.02.01.06	
		Auftrag-Nr.: 2017 730-S	
Augsburg, Ort, Datum, Unterschrift		Datum:	Name:
		gezeichnet: 02.2019	Schartner
		bearbeitet: 02.2019	Schartner
		geprüft: 02.2019	Mahlknecht

Bauherr:	Projektleitung:	Plan-Nr.:
SWA Verkehrs GmbH Hoher Weg 1 86152 Augsburg	SWA Projektgesellschaft mbH Hoher Weg 1 86152 Augsburg	L5_4_SU_LP_09.02.01.06_
		Planart:
Augsburg, Ort, Datum, Unterschrift	Augsburg, Ort, Datum, Unterschrift	Genehmigungsplanung
Maßstab:	Planbezeichnung:	Planzeichen:
M 1:2000	Lageplan zum Schallschutz Bgm.-Ackermann-Str., km 2+650, Holzbachstr., Thelottviertel bis Bauende/Hbf Tunnelportal LP - Straße Nachtzeitraum	Blattgröße: 780 x 297
Projekt:		Gewerk:
Teilprojekt:		SU
		Höhen- und Koordinatensystem: Gauss-Krüger, Höhen über NN

Mobilitätsdrehzscheibe Augsburg

Linie 5 vom Hauptbahnhof zum Universitätsklinikum