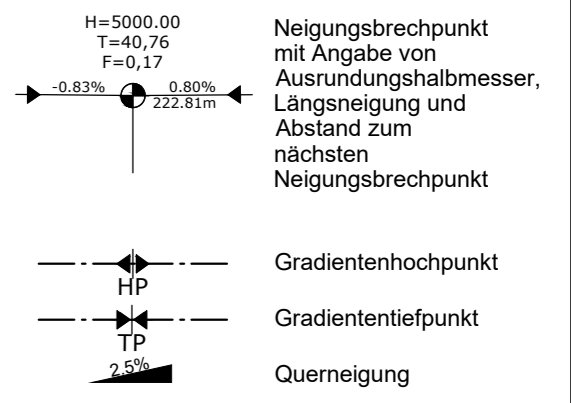


Maßstab: 1:500

# Zeichenerklärung

## Planung

- Einschnittsböschung / Abtrag
- Mulde mit Fließrichtung
- Fahrbahn mit Achse
- Bankett
- Dammböschung / Auftrag
- Straßenebenenflächen
- Wirtschaftsweg
- Radweg
- Gehweg
- Fahrbahnteiler / Insel / Parkstreifen
- Zufahrt mit Bordabsenkung gemeinsamer Geh- und Radweg
- Bankett mit Zufahrt
- 1Z Einzeiler Granit
- 2Z Zweizeiler Granit



## Entwässerung

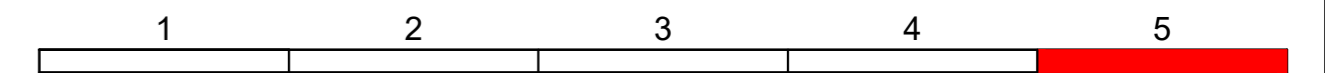
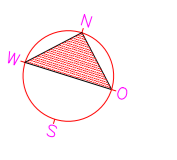
- vorhanden
- geplant
- Regenwasserleitung
- Straßenablauf

## Regelungsverzeichnis

**12** Nr. im Regelungsverzeichnis

## Sonstiges

- Leiteinrichtung für Amphipien und Kleintiere
- Kleintierdurchlass
- Schutzgländer
- Beleuchtung BESTAND
- Beleuchtung NEU
- Beleuchtung VERSETZEN
- Beleuchtung ENTFERNEN



	BV:	Datum	Name
	Planer :	18.12.2018	C.Weigelt
	Zeichner :	18.12.2018	E.Lauter
	Prüfer :	30.11.2020	P.Weigelt
Datei:			

Staatliches Bauamt Krumbach Nattenhauser Str. 16 86381 Krumbach Tel.: 08282/9908-0, Fax: 08282/9908-200, E-Mail: poststelle@stbakru.bayern.de		bearbeitet:		
		gezeichnet:		
		geprüft:		
		PSP Nr.:	Projekt: GZ5 Verlegung bei Kleinkötz	

Nr.	Art der Änderung	Datum	Zeichen

# FESTSTELLUNGSENTWURF

Straßenbauverwaltung Freistaat Bayern <b>Staatliches Bauamt Krumbach</b> Straße / Abschn.-Nr. / Station: GZ5_120_1,285 bis B16_1220_1,653 PROJIS-Nr.:	Unterlage / Blatt-Nr.: 11.2 / 5 <b>Lageplan für Regelungsverzeichnis</b> Maßstab: 1 : 500
--	---

<b>GZ 5 Großkötz - Kleinkötz</b> <b>Verlegung in Kleinkötz</b> Bau-km 0+000 bis Bau-km 2+050	
aufgestellt: Staatliches Bauamt Krumbach  Weirather, Ltd. Baudirektor Krumbach, den 15.09.2021	