

Bauwerk 01

Brücke im Zuge der St 2035
über den Rötchenbach
BW-Nr.: 7830514 / 0

Bau-km 1+361,90
KrW = 98gon LW = 10,80m
BzG = 10,00m LH ≥ 1,25
Br.kl. = DIN EN 1991-2 KH = 0,60m

Bauwerk 02

Durchlass im Zuge der St 2035
für einen Flutgraben
BW-Nr.: 7830513 / 0

Bau-km 1+525,30
KrW = 100gon LW = 3,42m
BzG = 12,80m LH ≥ 1,31
Br.kl. = DIN EN 1991-2

Bauwerk 03

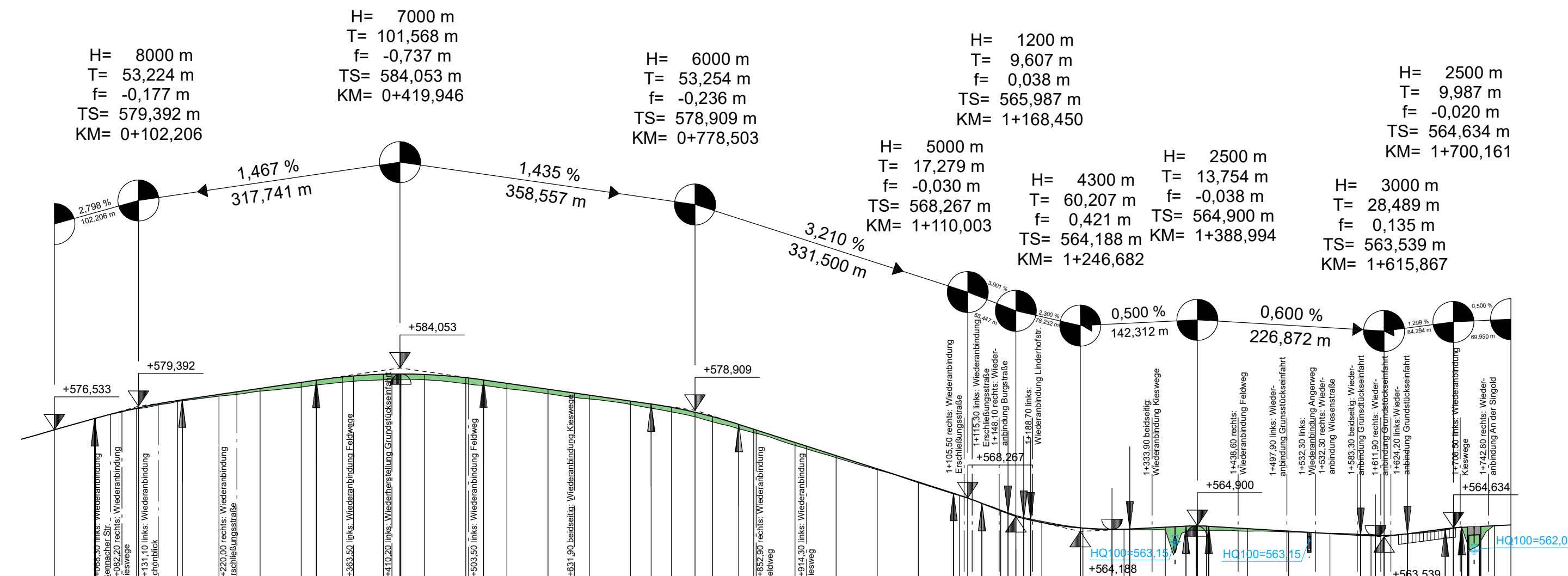
Absturzsicherung Singoldufer

Bau-km 1+633,55 bis 1+703,00
L = 72,96m H ≤ 1,14m

Bauwerk 04

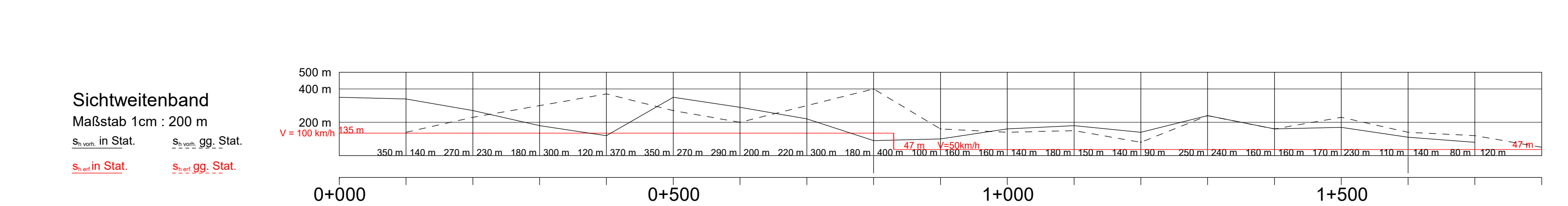
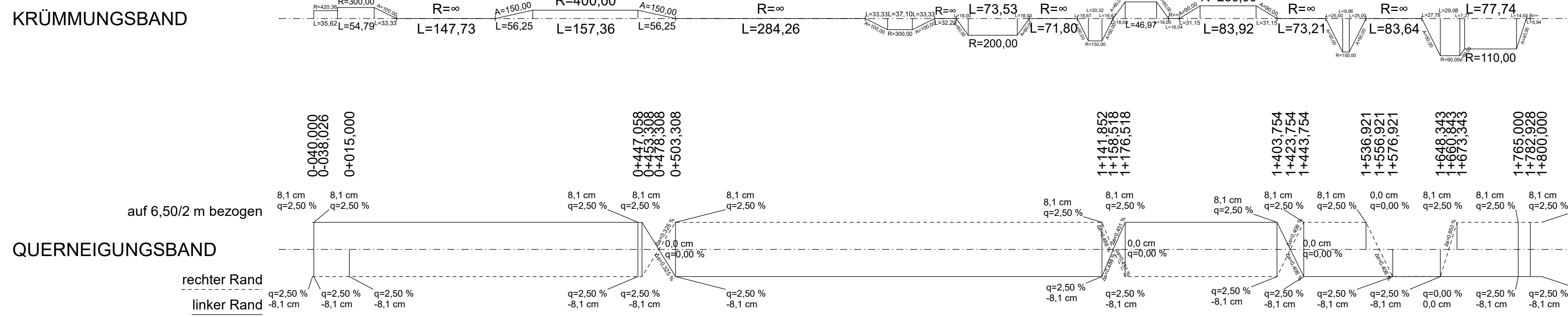

Brücke im Zuge der St 2035
über die Singold
BW-Nr.: 7830512 / 0

Bau-km 1+725,30
KrW = 40gon LW = 12,03m
BzG = 10,00m LH ≥ 0,95
Br.kl. = DIN EN 1991-2 KH = 1,10m

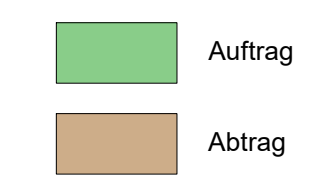
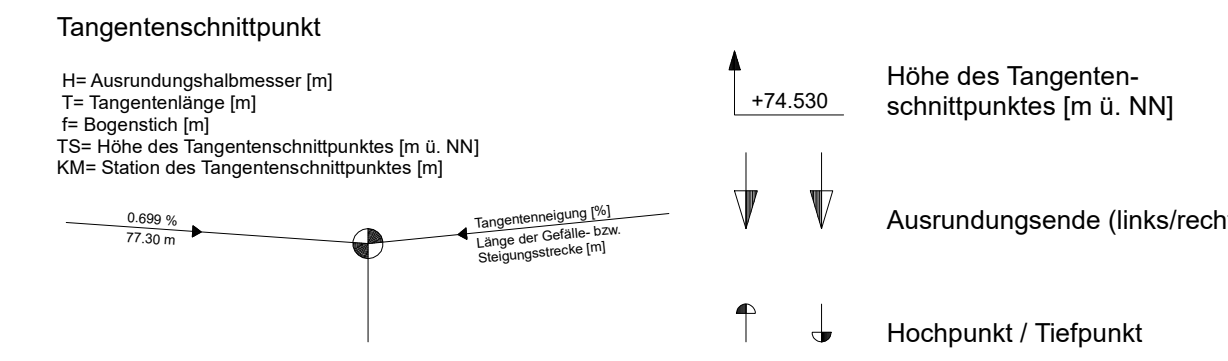


M = 1:5000/500
NHN 558,00

Station	0+000	0+038,026	0+002,403	0+052,389	0+085,723	0+233,450	0+289,700	0+447,058	0+503,308	0+787,565	0+820,899	0+857,997	0+891,330	0+923,546	0+941,546	1+015,072	1+033,072	1+104,867	1+121,533	1+141,852	1+158,518	1+176,518	1+223,491	1+241,491	1+257,529	1+288,683	1+372,600	1+403,754	1+476,965	1+501,965	1+511,921	1+536,921	1+620,566	1+648,343	1+677,426	1+684,699	1+762,439	1+782,928	1+800,000	
gepl. Gradiente	0,00	576,53	576,53	577,95	579,10	579,98	580,61	581,23	581,73	582,31	582,62	582,62	582,15	581,53	580,92	580,28	579,63	578,72	577,51	576,17	574,64	573,16	571,68	570,11	568,53	566,78	565,42	564,62	564,43	564,39	564,32	564,21	564,12	563,96	563,84	563,93	564,55	564,68	564,88	564,98
vorh. Gelände	0,00	576,53	577,95	579,10	579,98	580,61	581,23	581,73	582,31	582,62	582,62	582,15	581,53	580,92	580,28	579,63	578,72	577,51	576,17	574,64	573,16	571,68	570,11	568,53	566,78	565,42	564,62	564,43	564,39	564,32	564,21	564,12	563,96	563,84	563,93	564,55	564,68	564,88	564,98	



Zeichenerklärung:



BPR
Dr. Schäpertöns Consult

Erika-Mann-Straße 7
80636 München
www.bpr-gruppe.de
+49.89 - 520 572 9-0
info@bpr-muenchen.de

bearbeitet:	12.04.2021	TN
gezeichnet:	28.08.2019	TN
geprüft:	28.08.2019	ARE
PSP Nr.:		
Projekt:	St 2035 Erneuerung und Brückenbau südlich Langerringen	
Tel.: 0821/2581-0, Fax: 0821/2581-214, E-Mail: poststelle@stbaa.bayern.de		

Nr.	Art der Änderung	Datum	Zeichen

FESTSTELLUNGSENTWURF

Straßenbauverwaltung Freistaat Bayern
Unterlage / Blatt-Nr.: 4
Staatliches Bauamt Augsburg
Übersichtshöhenplan
Straße / Abschn.-Nr. / Station: St 2035 / 400 / 2,935 - 4,758
PROJIS-Nr.: Maßstab: 1:5000/1:500

St 2035 Erneuerung und Brückenbau südlich Langerringen

Bau-km 0+000 bis 1+783

aufgestellt:
Staatliches Bauamt Augsburg

Augsburg, den 21.09.2021

Kreitmeier Baudirektor
Kreitmeier Baudirektor