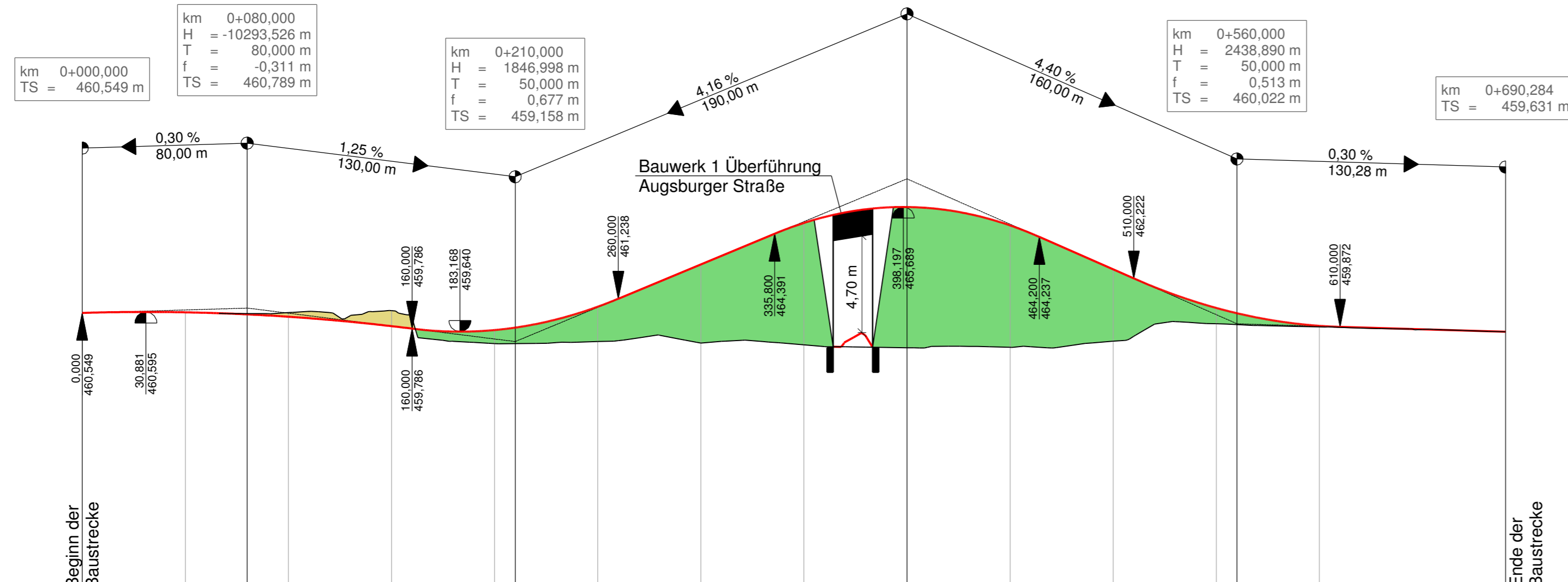


Knotenpunkt - Süd

km 0+400,000
H = -1500,000 m
T = 64,200 m
f = -1,374 m
TS = 467,062 m

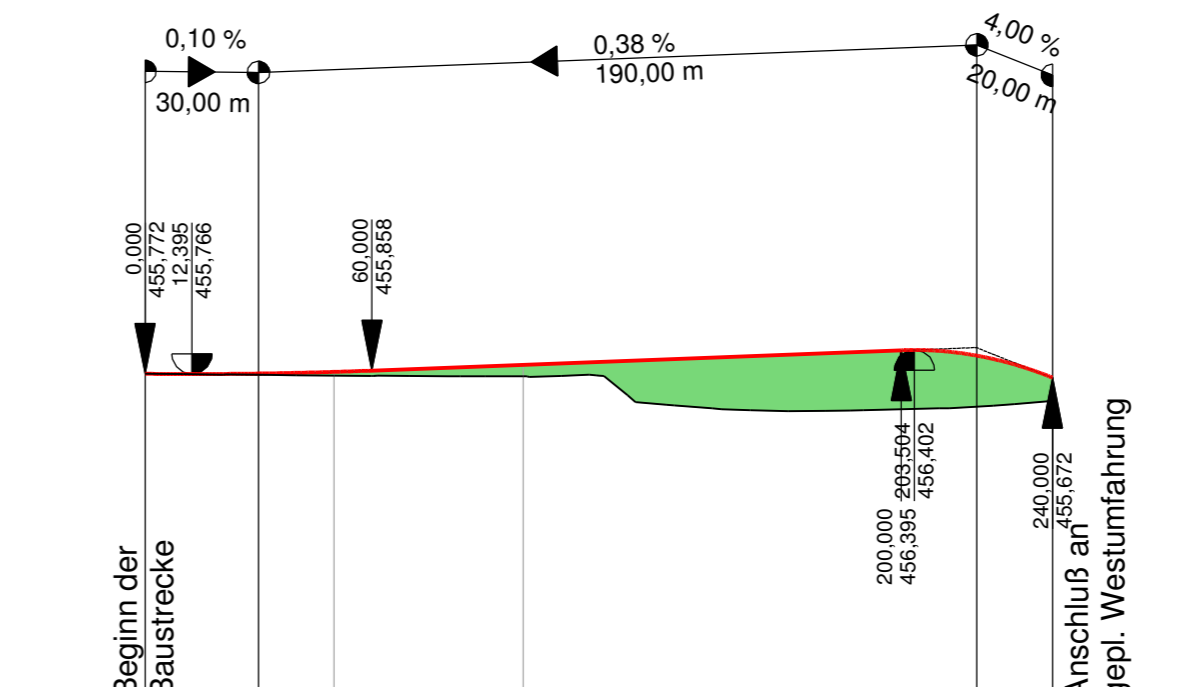


Station	0,00	50,00	80,00	100,00	150,00	200,00	210,00	250,00	300,00	350,00	400,00	450,00	500,00	550,00	560,00	600,00	690,28
Gradiente	460,55	460,58	460,48	460,36	459,91	459,72	459,84	460,85	462,90	464,91	465,69	464,79	462,66	460,79	460,53	459,92	459,63
Geländehöhen				460,56	460,66	459,06	459,16	459,09	459,17	458,88	458,86	458,88	459,17	460,02	460,53	459,87	459,63
Km	0+000	0+100	0+200	0+300	0+400	0+500	0+600										

Knotenpunkt - Nord

km 0+030,000
H = 12395,414 m
T = 30,000 m
f = 0,036 m
TS = 455,742 m

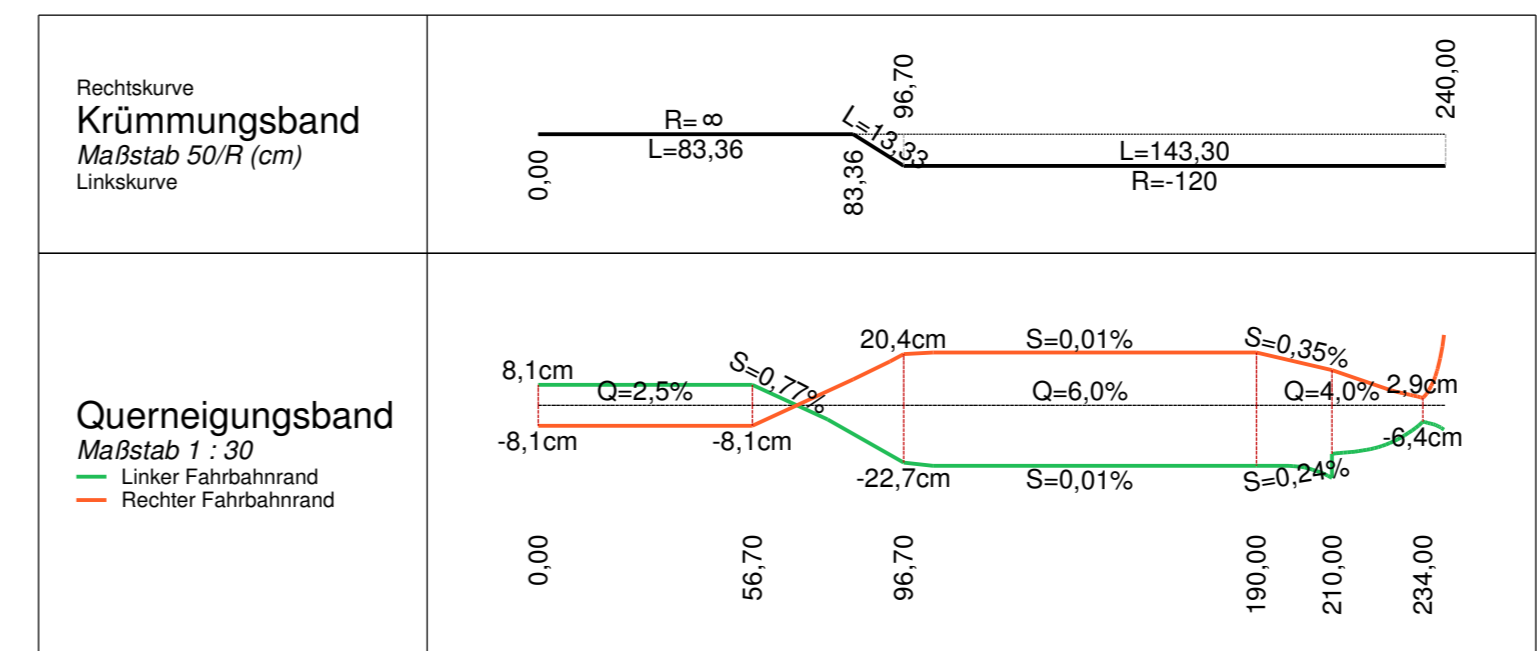
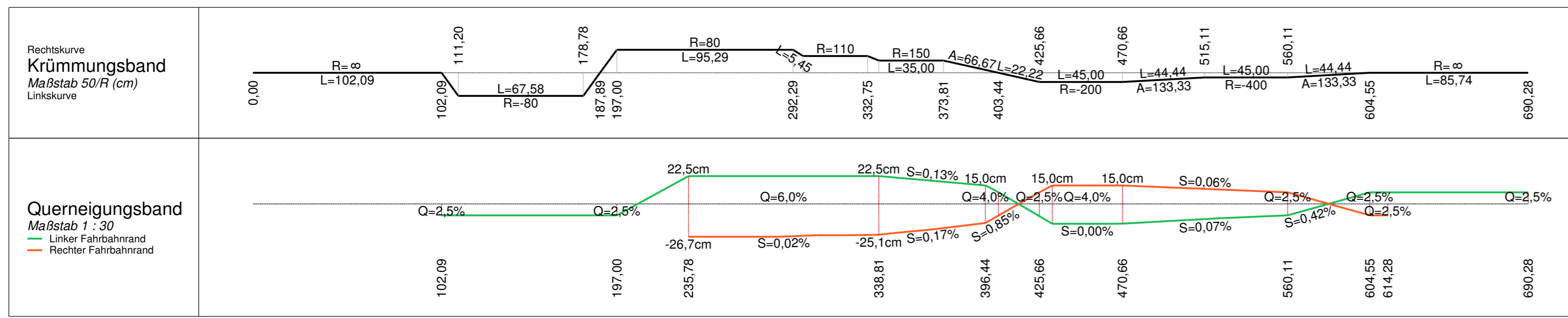
km 0+240,000
H = -912,398 m
T = 20,000 m
f = -0,219 m
TS = 456,472 m



Station	0,00	30,00	50,00	100,00	220,00	240,00
Gradiente	455,77	455,78	455,82	456,01	456,25	455,67
Geländehöhen	455,77	455,72	455,70	454,91	455,67	
Km	0+000	0+100	0+200			

Legende:

- best. Gelände / Straßenhöhe
- gepl. Gradiente
- Hochpunkt / Tiefpunkt
- Höhe Tangentenschnittpunkt
- Auftrag
- Abtrag
- Station
- Halbmesser
- Tangentenlänge
- Stichmaß
- Tangentenschnittpunkt
- Ausrundungsbeginn / Ausrundungsende
- Steigung, Gefälle, Länge



Entwurfsbearbeitung:

INGENIEURBÜRO
ANDREAS ENDRES
Alte Reichstr. 2 86356 Neusäß-Steppach Telefon 0821/480780 Fax 0821/4807820
e-mail: info@ib-endres.de Internet: www.ib-endres.de

Gemeinde Affing	Stadt Augsburg Baureferat	Unterlage	8
		Blatt Nr.	2
		Datum	Zeichen
Planfeststellung		bearbeitet	01.06.2012 Wunderer
		gezeichnet	01.06.2012 Leipelt
		geprüft	01.06.2012 Wunderer
Staatsstraße 2381 Westumfahung Mühlhausen			
Bau-km 0+000 - 4+722 St 2035_780_0,188 bis St 2381_140_1,731			
Höhenplan Knotenpunkte Süd und Nord			
Maßstab 1 : 2.000/200			
Aufgestellt: 01.06.2012			
Fuchs, 1. Bürgermeister Gemeinde Affing		Weber, Leiter Tiefbauamt Stadt Augsburg	
Projekt: 07024		Datei: W:\Projekte\Affing\07024\Hplan.sda	