

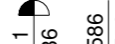



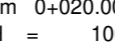
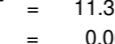
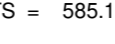
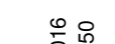
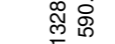
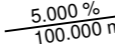

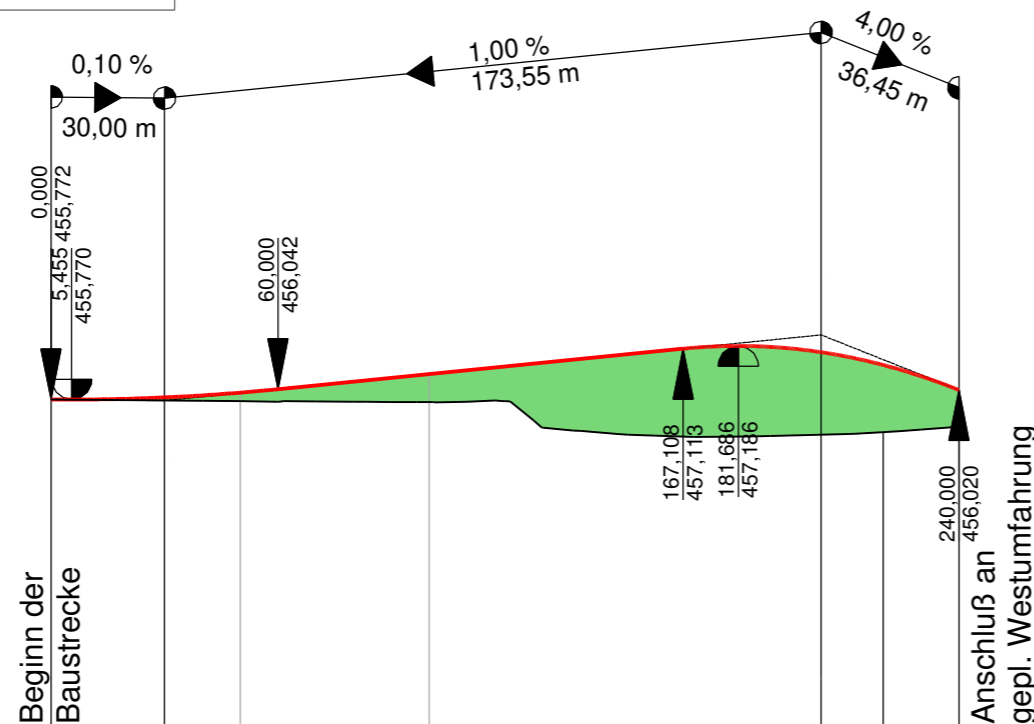


Legende:

-  best. Gelände / Straßenhöhe
-  gepl. Gradiente
-  Hochpunkt / Tiefpunkt
-  Höhe Tangentschnittpunkt
-  Auftrag
-  Abtrag
-  Station
-  Halbmesser
-  Tangentenlänge
-  Stichmaß
-  Tangentschnittpunkt
-  Ausrundungsbeginn / Ausrundungsende
-  Steigung, Gefälle, Länge

km 0+030,000	km 0+240,000
H = 5454,545 m	H = -1457,844 m
T = 30,000 m	T = 36,446 m
f = 0,083 m	f = -0,456 m
TS = 455,742 m	TS = 457,478 m

km 0+000,000
TS = 455,772 m



NN 447 m

Gradiente	455,77	455,82	455,95	456,44	457,02	456,02
Geländehöhen	455,77	455,72	455,70	455,70	454,91	
Station	0,00	30,00	50,00	100,00	203,55	220,00
Km	0+000		0+100		0+200	

1. TEKTUR VOM 30.08.2019

Entwurfsbearbeitung:

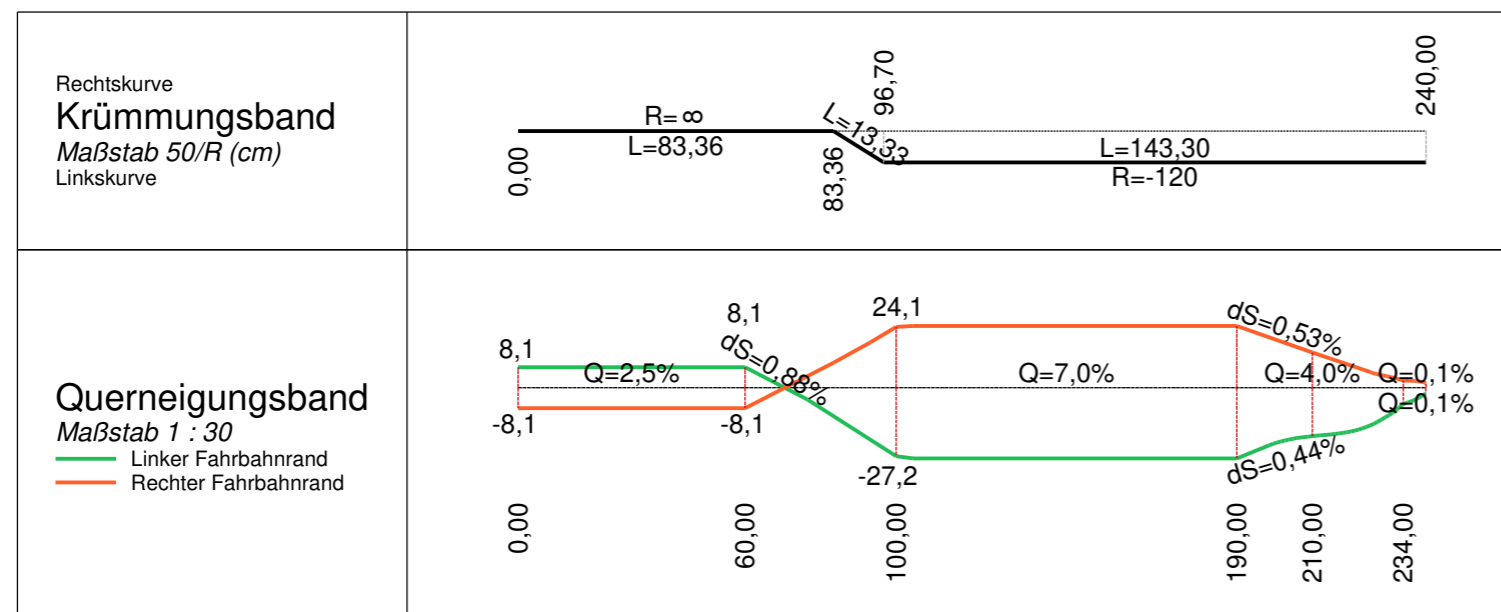


Wunderer




Steinerne Furt 67
86167 Augsburg
Telefon +49 821 48078-0
Telefax +49 821 48078-20
Zertifiziert durch die TÜV Rheinland Cert GmbH (www.tuv.com, ID 9108622071) nach ISO 9001:2015, ISO 14001:2015, OHSAS 18001:2007.


Gemeinde Affing	Stadt Augsburg Baureferat	Stadt Augsburg	Unterlage	8 T
			Blatt Nr.	4
			Datum	Zeichen
Planfeststellung			bearbeitet	19.02.2019 Wunderer
			gezeichnet	19.02.2019 Leipelt
			geprüft	19.02.2019 Wunderer
Staatsstraße 2381 Westumfahrung Mühlhausen			Höhenplan	
Bau-km 0+000 - 4+387 St 2035_780_0,188 bis St 2381_140_1,731			Knotenpunkt Nord	
			Maßstab 1 : 2.000/200	



Aufgestellt:



Winklhofer, 1. Bürgermeister
Gemeinde Affing



Dr. Höhnberg, Leiter Tiefbauamt
Stadt Augsburg

Projekt: 07024 Datei: 090-Plaene\STRATIS\07024\Hplan.sda