

# GVS Weinhausen

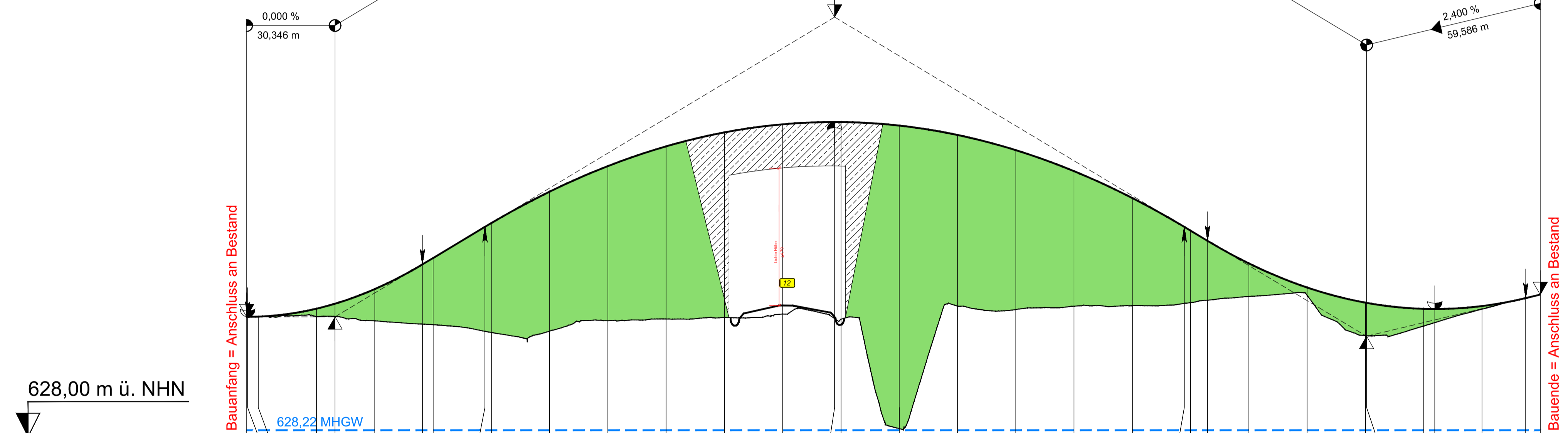
**Bauwerk 46-1** Neubau  
 Brücke GVS Weinhausen über B 12  
**Bau-km 5+500**  
 LW = 2 x 20,50 m  
 LH ≥ 4,70 m  
 BzG = 10,10 m  
 KrW = 63 gon

H = 2000,000 m  
 T = 120,000 m  
 f = 3,600 m  
 km = 0+157,810  
 h TS = 642,400 m

◀ Weinhausen      Keterschwang ▶

H = 1000,000 m  
 T = 30,000 m  
 f = 0,450 m  
 km = 0-013,654  
 h TS = 632,112 m

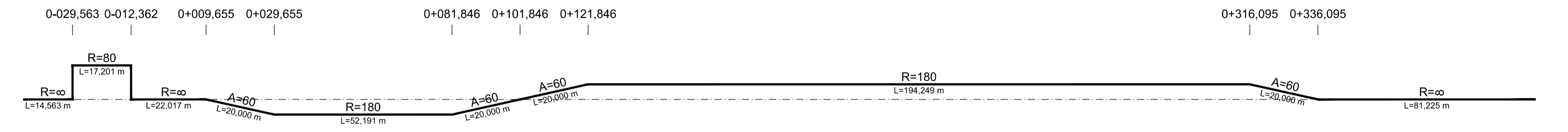
H = 1300,000 m  
 T = 54,600 m  
 f = 1,147 m  
 km = 0+340,414  
 h TS = 631,444 m



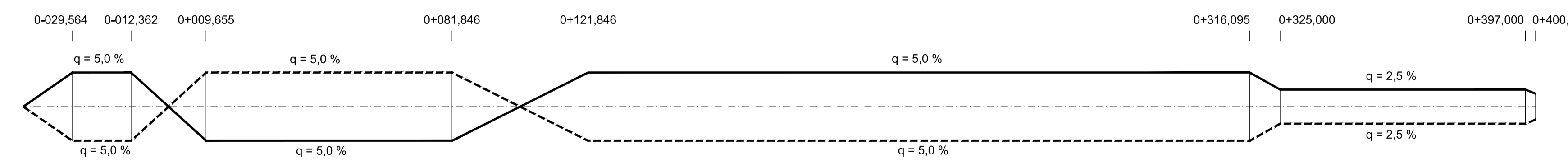
Station/Bau-km	0-000	0+100	0+200	0+300	0+400
Gradientenhöhe	632,112	632,392	632,408	632,481	632,874
Geländehöhe	632,112	632,124	632,089	632,598	632,874

Station/Bau-km	0-000	0+100	0+200	0+300	0+400
Station/Bau-km	-44,000	16,346	37,810	60,000	80,000

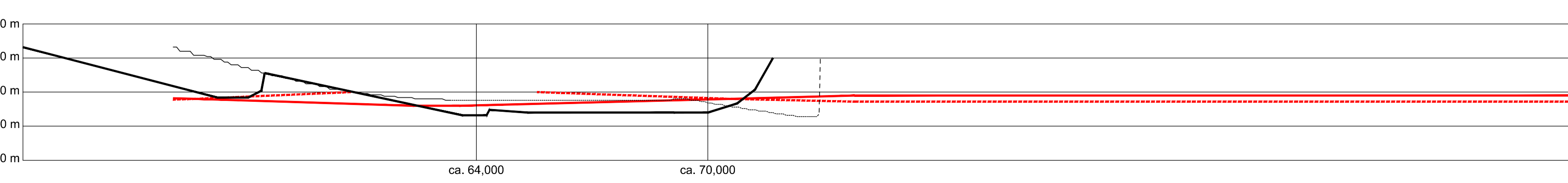
**Krümmung**  $\frac{1}{R}$   
 800/R (mm)



**Querneigung**  
 Maßstab 1,00 % / 2 mm



**Sichtweite**



### Zeichenerklärung

	Gradienten-/Tiefpunkt	H = 15 000,00 m	Neigungsbrechpunkt mit Angabe von Ausrundungshalbmesser
	Ausrundungsbeg./-ende	T = 362,155 m	Tangentenlänge
	Damm	f = 4,372 m	Stichhöhe
	Einschnitt	km = 356,46	Bau-km
	Längsneigung	h TS = 451,868 m	Höhe Tangentenschnittpunkt

**Wagner Ingenieure**  
 Beratende Ingenieure für Bauwesen  
 Domagkstraße 1a, 80807 München  
 Ruf: +49 89 68096-3, Fax: +49 89 68096-59  
 E-Mail: kontakt@wagner-ingenieure.com  
 www.wagner-ingenieure.com

gezeichnet: März 2020 Kobyak  
 bearbeitet: März 2020 Waue  
 geprüft: März 2020 Lindner  
 München, den 31.03.2020  
 Wagner Ingenieure GmbH

**Staatliches Bauamt Kempten**  
 Rottachstraße 13  
 87439 Kempten  
 Tel.: 0831/5243-02, Fax: 0831/5243-3333, E-Mail: poststelle@stbake.bayern.de

bearbeitet: Danberg  
 gezeichnet: Hanrieder  
 PSP Nr.: B72S.ABBA0040.00  
 Projekt: Erw. auf 4 Fahrstr. Untergerma-Buchloe

Nr.	Art der Änderung	Datum	Zeichen

## FESTSTELLUNGSENTWURF

Straßenbauverwaltung Freistaat Bayern  
**Staatliches Bauamt Kempten**  
 Straße / Abschn.-Nr. / Station: B12 / 640\_2,500 - 660\_2,307  
 PROJIS-Nr.: 09 171212 40

Unterlage / Blatt: 6.2/5  
 Höhenplan  
 GVS Weinhausen

Bundesstraße B12: Kempten (A 7) - Buchloer Kaufbeuren (A 96)  
 Erweiterung auf 4 Fahrstr.  
**Planungsabschnitt 6**  
 Untergerma - Buchloe (A 96)  
 ca. 5+000 bis 10+200

aufgestellt: Staatliches Bauamt Kempten  
 Kreitmeier, Bauamt Kempten, 31.03.2020

**Ersetzt durch Tekurplanung vom 20.12.2022**

3960\_L01\_P1002\_BW46-1\_ERSETZUNG  
 P:\3\_BAUAMTIER\3960\_L01\_P1002\_BW46-1\_ERSETZUNG\3960\_L01\_P1002\_BW46-1\_ERSETZUNG.dwg  
 Länge: 78,0 cm Höhe: 39,4 cm Fläche: 0,4633 m²