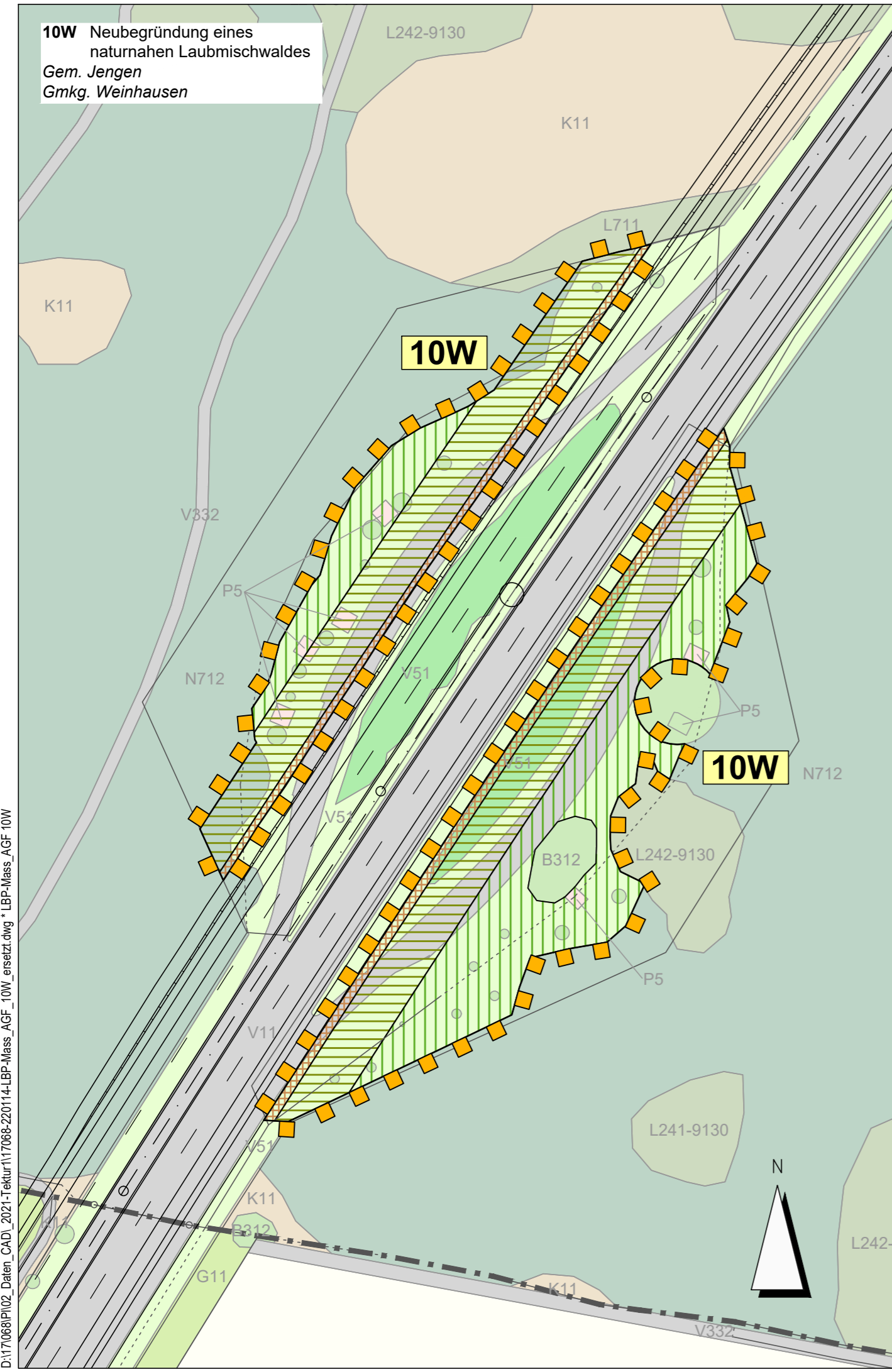



10W Neubegründung eines naturnahen Laubmischwaldes
 Gem. Jengen
 Gmkg. Weinhausen





LEGENDE

Biotop- und Nutzungstyp Bestand

- B312 Einzelbäume / Baumreihen / Baumgruppen mit überwiegend einheimischen, standortgerechten Arten, mittlere Ausprägung
- L711 Nicht standortgerechte Laub(misch)wälder einheimischer Baumarten, junge Ausprägung
- N712 Strukturarme Altersklassen-Nadelholzforste, mittlere Ausprägung
- P5 Sonstige versiegelte Freiflächen
- V11 Verkehrsflächen des Straßen- und Flugverkehrs, versiegelt
- V51 Grünflächen entlang von Verkehrsflächen bzw. Gehölzbestände junger bis mittlerer Ausprägung entlang von Verkehrsflächen

 Grenze der Waldersatzmaßnahme

Entwicklungsziele

-  Laub(misch)wald
-  Waldmantel
-  Waldsaum

10 W	Neubegründung eines naturnahen Laubmischwaldes
Beschreibung der Maßnahme	
<ul style="list-style-type: none"> - Bodenvorbereitung und Entwicklung von Wald durch Pflanzung von standortheimischen Bäumen (bevorzugt Rot-Buche, Begleiter z. B. Vogel-Kirsche, Winter-Linde, Stiel-Eiche). - Aufbau eines gestuften Waldmantels mit einem hohen Anteil an Sträuchern und niedrigwüchsigen Baumarten. - Ansaat zur Entwicklung magerer Krautfluren (Waldsaum). - Sowohl bei der Konzeption, als auch bei der Umsetzung der Maßnahmen wird die Forstverwaltung frühzeitig mit einbezogen. 	

Dr. H. M. Schober
 Gesellschaft für Landschaftsarchitektur mbH
 Kammerhof 6 · 85354 Freising · Germany
 Tel.: +49 (0) 8161 3001 · Fax: +49 (0) 8161 9 44 33
 zentrale@schober-larc.de · www.schober-larc.de

bearbeitet:	März 2020	FSR, AP
gezeichnet:	März 2020	HG
geprüft:	März 2020	Schober
Projekt: 17068		

Staatliches Bauamt Kempten




Rottachstraße 13
 87439 Kempten

TTel.: 0831/5243-02, Fax: 0831/5243-3333, E-Mail: poststelle@stbake.bayern.de

bearbeitet:		Danberg
gezeichnet:		
geprüft:		Hanrieder
PSP Nr.: B72S.ABBA0040.00		
Projekt: Erw. auf 4 Fahrstr. Untergerma-Buchloe		

Nr.	Art der Änderung	Datum	Zeichen

FESTSTELLUNGSENTWURF

Straßenbauverwaltung Freistaat Bayern	Unterlage / Blatt-Nr. 9.2 Blatt 12
Staatliches Bauamt Kempten	Maßnahme an Waldfläche 10W
Straße / Abschn.-Nr. / Station: B12 / 640_2,500 - 660_2,307	Maßstab: 1:1000
PROJIS-Nr.: 09 171212 40	
Bundesstraße B12: Kempten (A 7) - Aßling/Kaufbeuren (A 96) Erweiterung auf 4 Fahrstreifen Planungsabschnitt 6 Untergerma - Buchloe (A 96) Bauläng 100 bis 10+200	
aufgestellt: Staatliches Bauamt Kempten  Kreitmeier, Baudirektor Kempten, den 30.01.2022	

Ersetzt durch Tekturplanung vom 20.01.2022