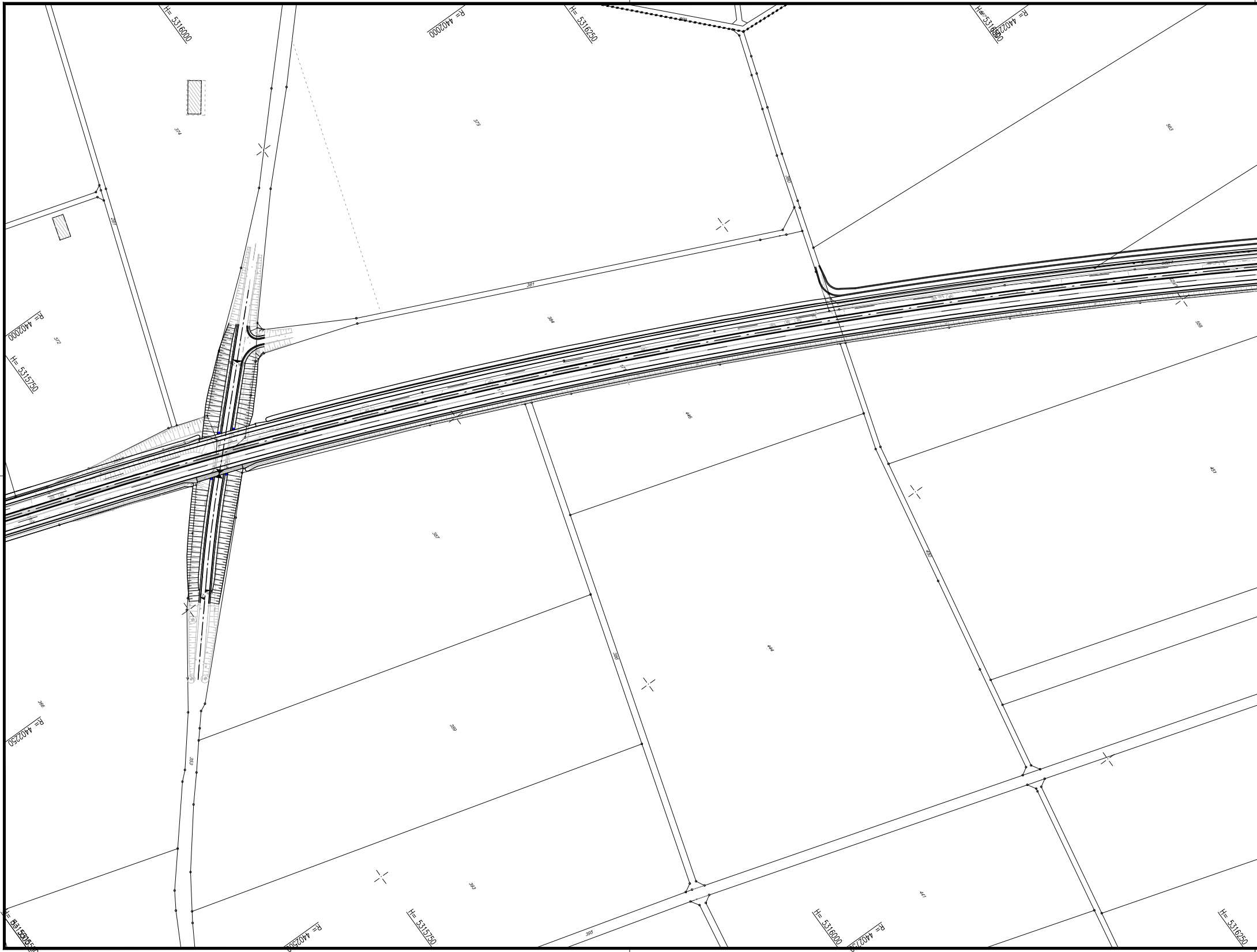
H= 5316000
R= 4402000
H= 5316250
R= 4402250
R= 4402000
H= 5315750
374
375
563
287
372
384
381
380
446
558
451
387
444
366
389
353
393
441
395
R= 4402250
H= 5315750
H= 5316000
R= 4402250
H= 5316250

58001_GP_WUB001_U18.1-ANLAGEN_ERSETZT.DWG
p: 10.01.22 s: 04.11.2021
P:\5_BAUAEMTER\58_STBA_KEMPTEN\58001\14_GENEHMIGUNGSPLANUNG_TEKTUR-1\08_ENTWAESSERUNG
Länge: 192.0 cm Höhe: 29.7 cm Fläche: 0.5702 m²

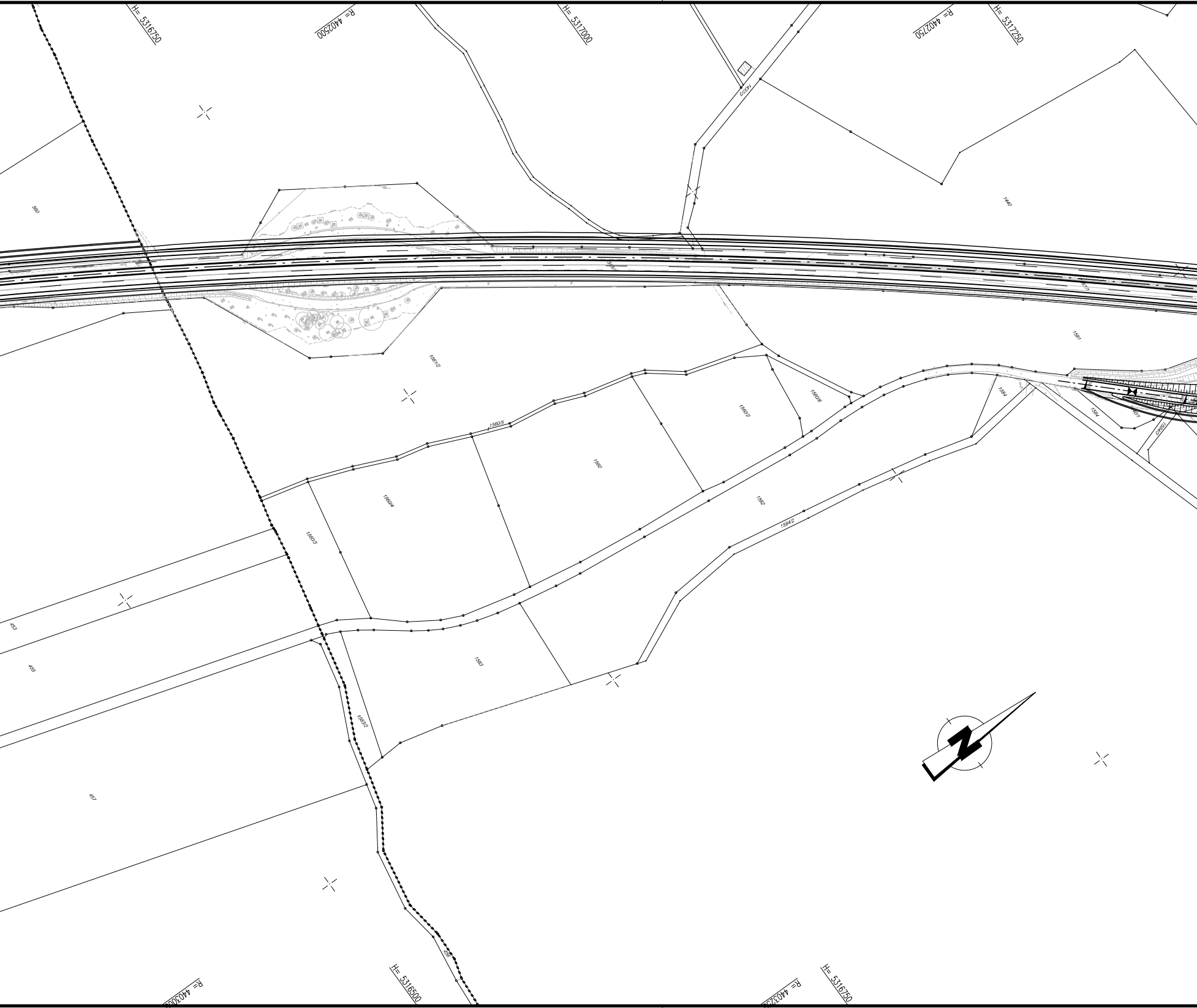
H= 5316750
R= 4402500
H= 5317000
R= 4402750
H= 5317250
560
1440
1581/2
1581
1560/6
1560/2
1560/5
1560
1560/4
1560/3
1582
1584/2
1584
1583
1583/2
453
455
457
H= 5316500
R= 4403000
R= 4403250
H= 5316750

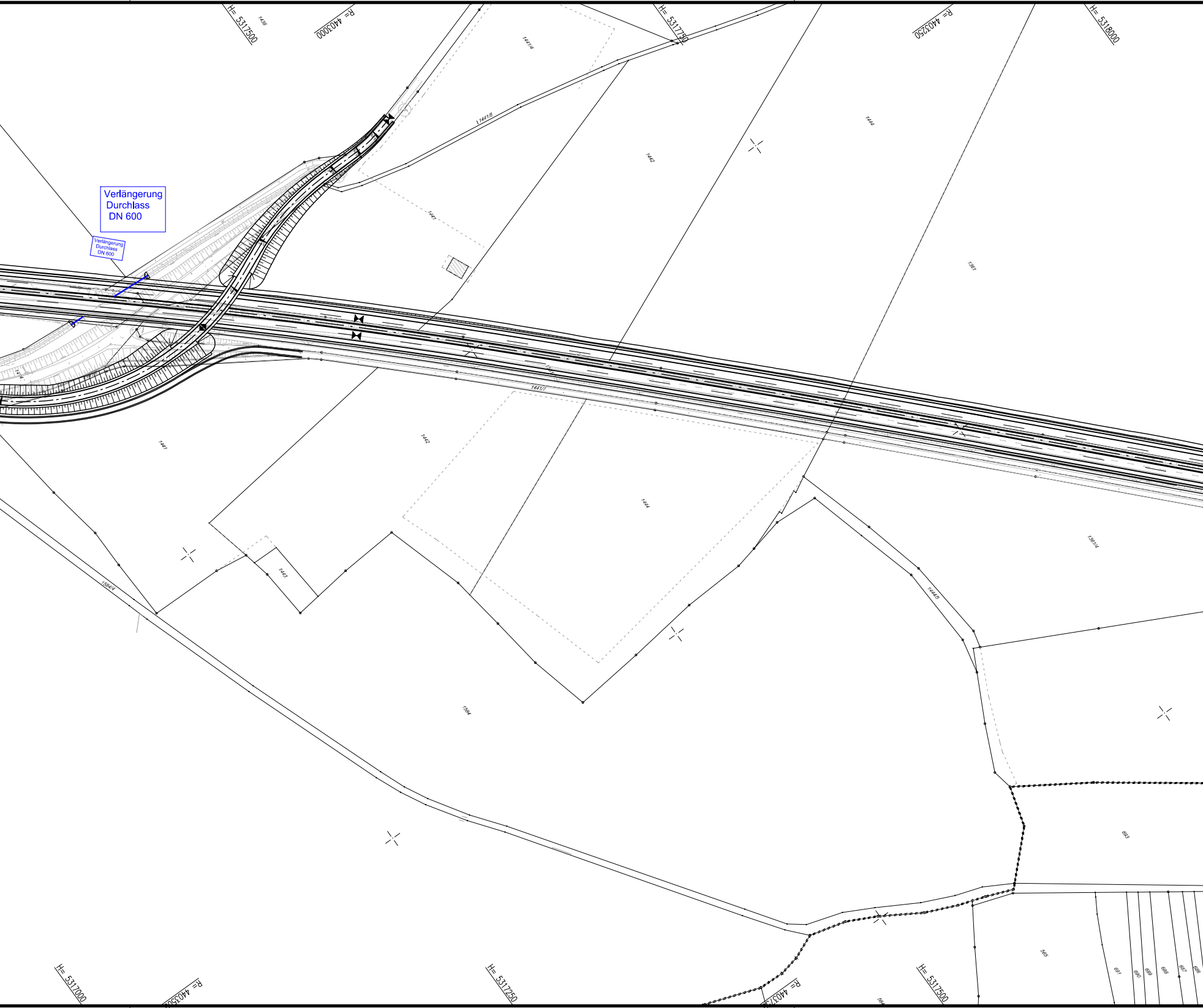

Verlängerung Durchlass DN 600
Verlängerung Durchlass DN 600
H= 5317500
R= 4403000
H= 5317750
R= 4403250
H= 5318000
H= 5317000
R= 4403500
H= 5317250
R= 4403750
H= 5317500
1438
1441/4
1441/8
1444
1442
1441
1361
1441/7
1441
1442
1444
1443
1584/4
1584
1361/4
1444/5
693
565
564
691
690
689
688
687
686

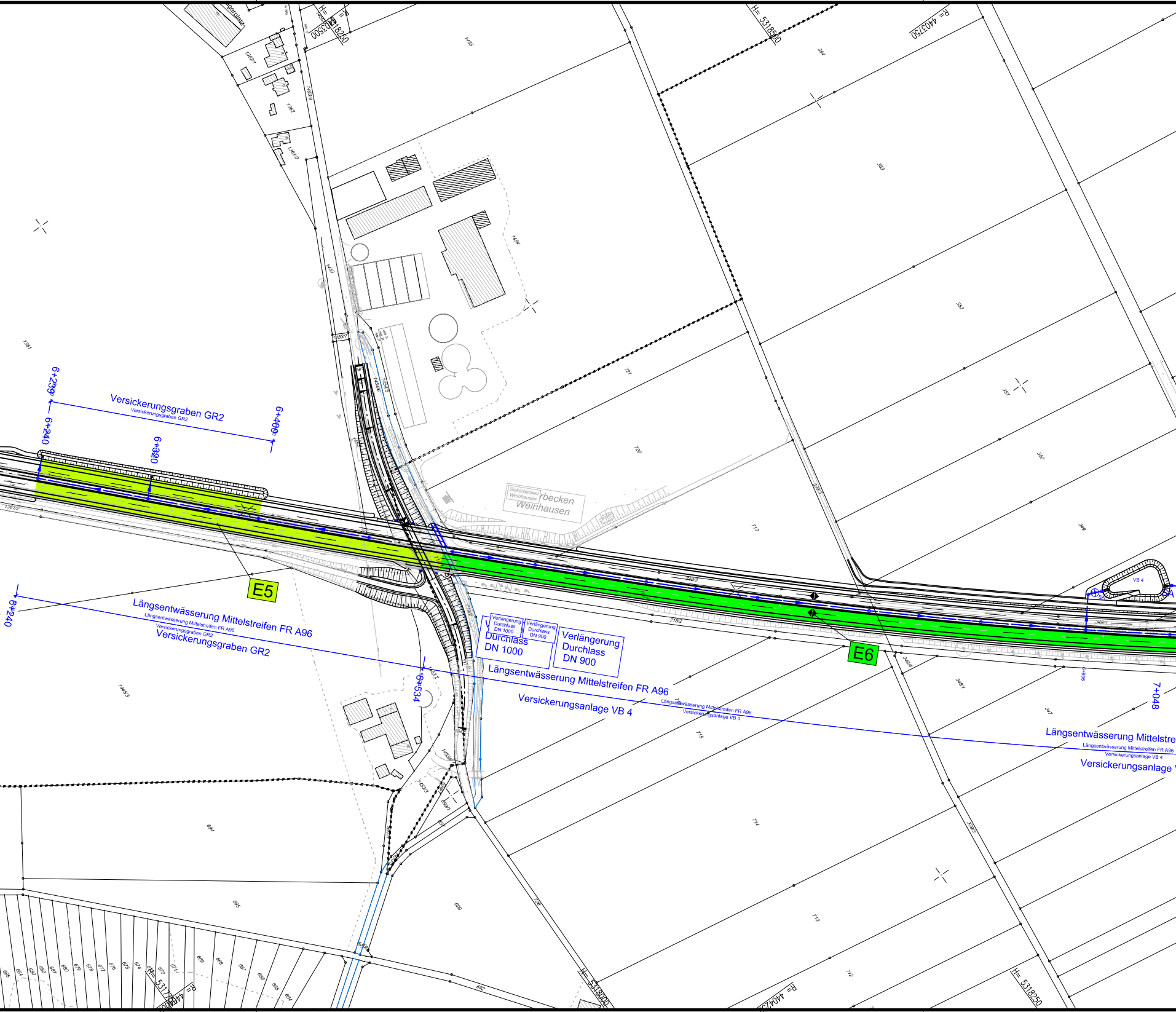
Versickerungsgraben GR2
Versickerungsgraben GR2
6+239
6+240
6+320
6+400
E5
6+240
Längsentwässerung Mittelstreifen FR A96
Längsentwässerung Mittelstreifen FR A96
Versickerungsgraben GR2
Versickerungsgraben GR2
6+534
Sickerbecken Weinhausen
Sickerbecken Weinhausen
Verlängerung Durchlass DN 1000
Verlängerung Durchlass DN 1000
Verlängerung Durchlass DN 900
Verlängerung Durchlass DN 900
Längsentwässerung Mittelstreifen FR A96
Versickerungsanlage VB 4
Längsentwässerung Mittelstreifen FR A96
Versickerungsanlage VB 4
E6
VB 4
SA
6+985
7+048
Längsentwässerung Mittelstre
Längsentwässerung Mittelstreifen FR A96
Versickerungsanlage VB 4
Versickerungsanlage V
H= 5318250
R= 4403750
H= 5318000
H= 5318250
1361
1361/2
14453
1453/7
1454/5
1454/6
1454
1455
354
353
352
351
350
349
349/1
349/4
347
721
720
717
718/3
718/2
715
714
713
712
339/3
694
695
699
692
708

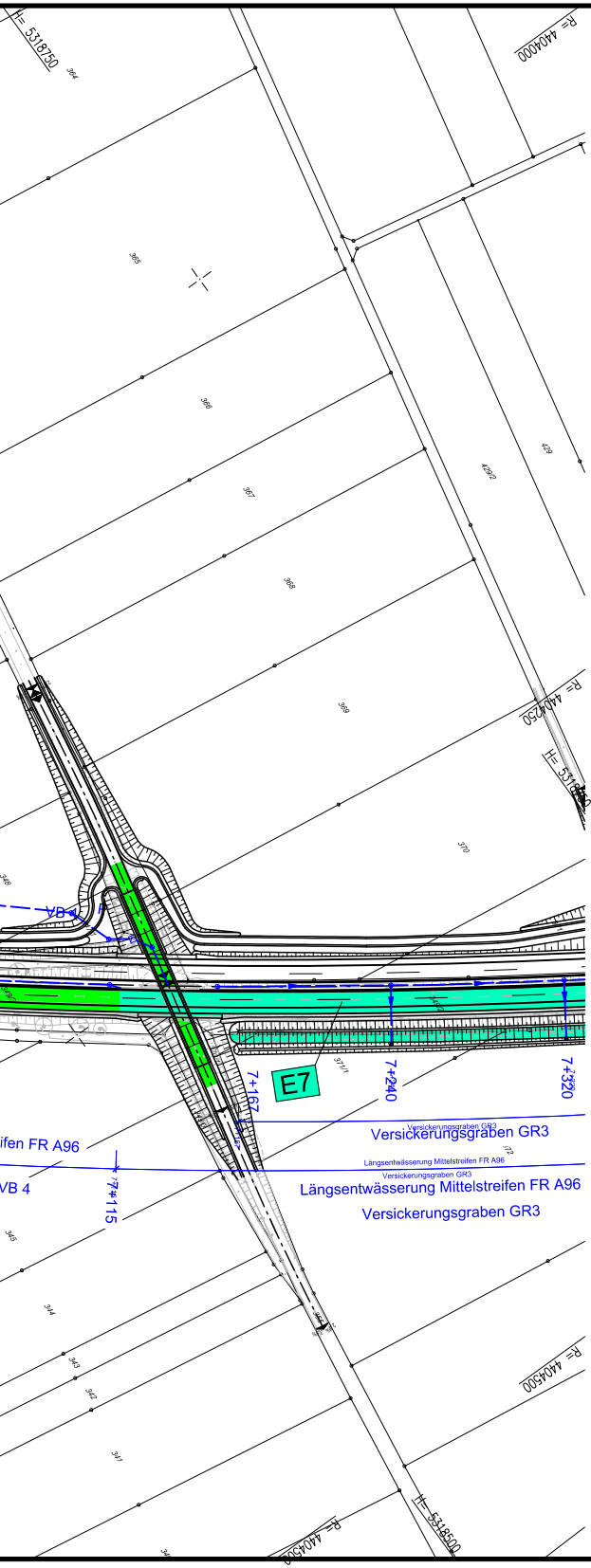
H= 5318750
R= 4404000
R= 4404250
H= 5318
VB 4
E7
7+167
7+240
7+320
7+115
Versickerungsgraben GR3
Längsentwässerung Mittelstreifen FR A96
Versickerungsgraben GR3
ifen FR A96
VB 4
R= 4404500
H= 5318500
R= 4404500

Entwässerungsabschnitte

Abschnitt	Entwässerungsart	
E1	I. b)	Grabenversickerung und Reinigung über Oberboden
E2	I. a)	Beckenversickerung und Reinigung über Absetzanlage und Oberboden
E3	I. a)	Beckenversickerung und Reinigung über Absetzanlage und Oberboden
E4	I. a)	Beckenversickerung und Reinigung über Absetzanlage und Oberboden
E5	I. b)	Grabenversickerung und Reinigung über Oberboden
E6	I. a)	Beckenversickerung und Reinigung über Absetzanlage und Oberboden
E7	I. b)	Grabenversickerung und Reinigung über Oberboden
E8	I. a)	Beckenversickerung und Reinigung über Absetzanlage und Oberboden
E9	I. a)	Beckenversickerung und Reinigung über Absetzanlage und Oberboden
E10	I. b)	Grabenversickerung und Reinigung über Oberboden
E11	I. a)	Beckenversickerung und Reinigung über Absetzanlage und Oberboden
E12	I. a)	Beckenversickerung und Reinigung über Absetzanlage und Oberboden
E13	I. b)	Grabenversickerung und Reinigung über Oberboden

Wagner Ingenieure
Beratende Ingenieure für Bauwesen

Domagkstraße 1a, 80807 München
Ruf: +49 89 680896-3, Fax: +49 89 680896-59
E-Mail: kontakt@wagner-ingenieure.com
www.wagner-ingenieure.com

gezeichnet:	März 2020	Kobylak
bearbeitet:	März 2020	Waue
geprüft:	März 2020	Lindner

München, den 31.03.2020

....
Wagner Ingenieure GmbH

Staatliches Bauamt Kempten

Rottachstraße 13
87439 Kempten

Tel.: 0831/5243-02, Fax: 0831/5243-3333, E-Mail: poststelle@stbake.bayern.de

bearbeitet:		Danberg
gezeichnet:		
geprüft:		Hanrieder

PSP Nr.: B72S.ABBA0040.00
Projekt: Erw. auf 4 Fahrstr. Untergerma.-Buchloe

Nr.	Art der Änderung	Datum	Zeichen

FESTSTELLUNGSENTWURF

Straßenbauverwaltung Freistaat Bayern

Staatliches Bauamt Kempten

Straße / Abschn.-Nr. / Station: B12 / 640_2,500 - 660_2,307

PROJIS-Nr.: 09 171212 40

Unterlage: 18.1 Anlage 2
Lageplan
Entwä abschnitte
B 00 bis 7+000
1: 2.500

Bundesstraße B12: Kempten (A 7) - en/Kaufbeuren (A 96)
Erweiterung au streifen
Planu nitt 6
Untergern - Buchloe (A 96)
B 00 bis 10+200

aufgestellt:
Staatliches Bauamt Kempte
M. Kreitmeier
Kreitmeier, Baud
Kempten, 31

Ersetzt durch Tekturplanung vom 20.01.2022