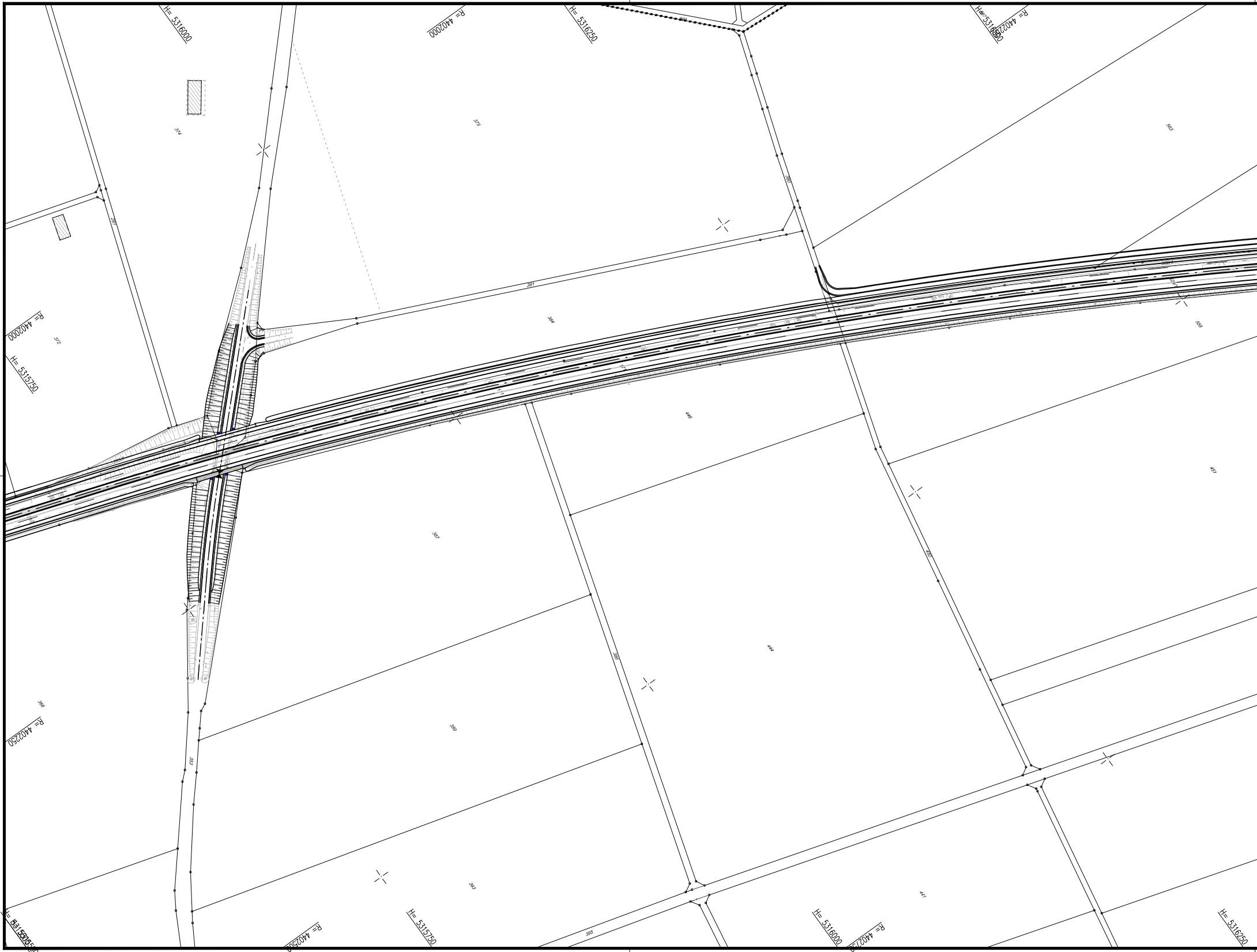
H= 5316000
R= 4402000
H= 5316250
H= 5316500
R= 4402250
374
375
563
287
380
381
384
372
R= 4402000
H= 5315750
446
558
451
387
444
390
386
389
353
366
R= 4402250
393
441
395
H= 5315750
H= 5316000
R= 4402500
H= 5316250

58001_GP_WUB001_U18.1-ANLAGEN_TEKTUR-1.DWG
p: 14.01.22 s: 10.01.2022
P:\5_BAUAEMTER\58_STBA_KEMPTEN\58001\14_GENEHMIGUNGSPLANUNG_TEKTUR-1\08_ENTWAESSERUNG
Länge: 192.0 cm Höhe: 29.7 cm Fläche: 0.5702 m^2

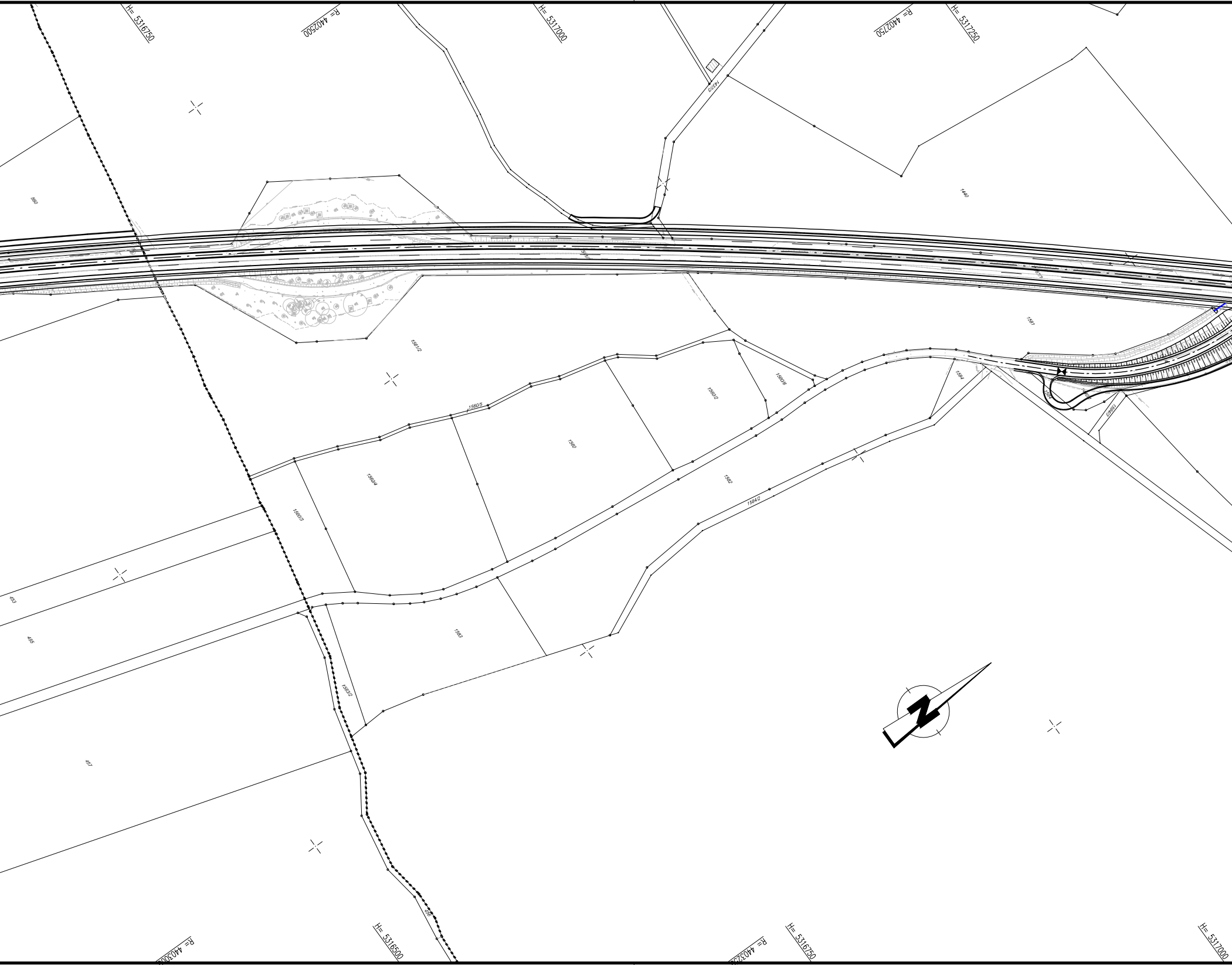
H= 5316750
R= 4402500
H= 5317000
R= 4402750
H= 5317250
1437/3
1440
560
1561/2
1581
1560/5
1560/2
1560/6
1584
1584/3
1560
1560/4
1560/3
1582
1584/2
453
455
457
1583
1583/2
456
H= 5316500
R= 4403000
H= 5316750
R= 4403250
H= 5317000

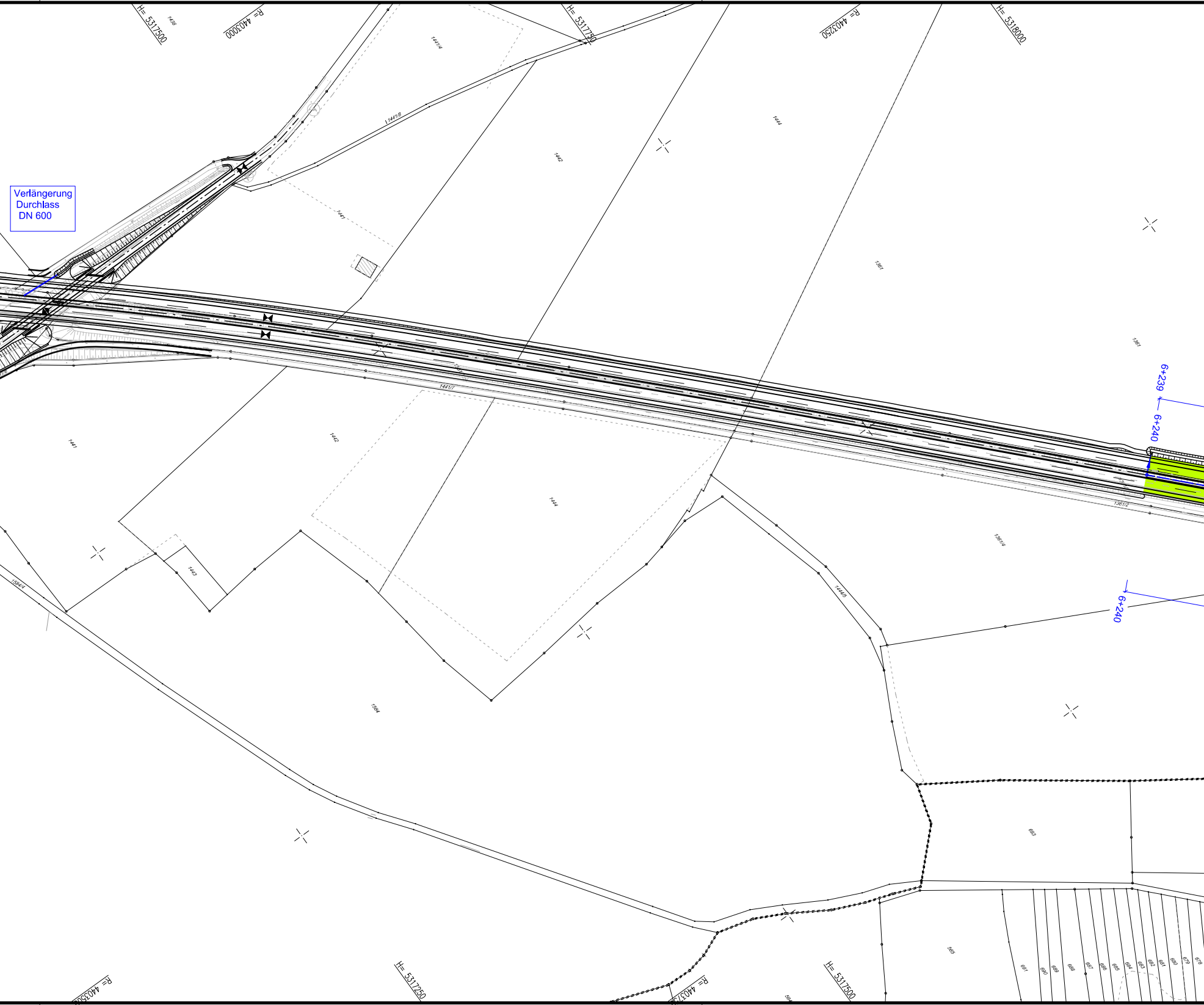
H= 5317500
R= 4403000
1436
1441/4
H= 5317750
R= 4403250
H= 5318000
1441/8
1444
1442
Verlängerung
Durchlass
DN 600
1441
1361
1361
6+239
6+240
1441/7
1441
1442
1444
1361/4
1361/2
1443
1594/4
1444/5
6+240
1594
693
565
691
690
689
688
687
686
685
684
683
682
681
680
679
678
R= 4403500
H= 5317250
R= 4403750
H= 5317250

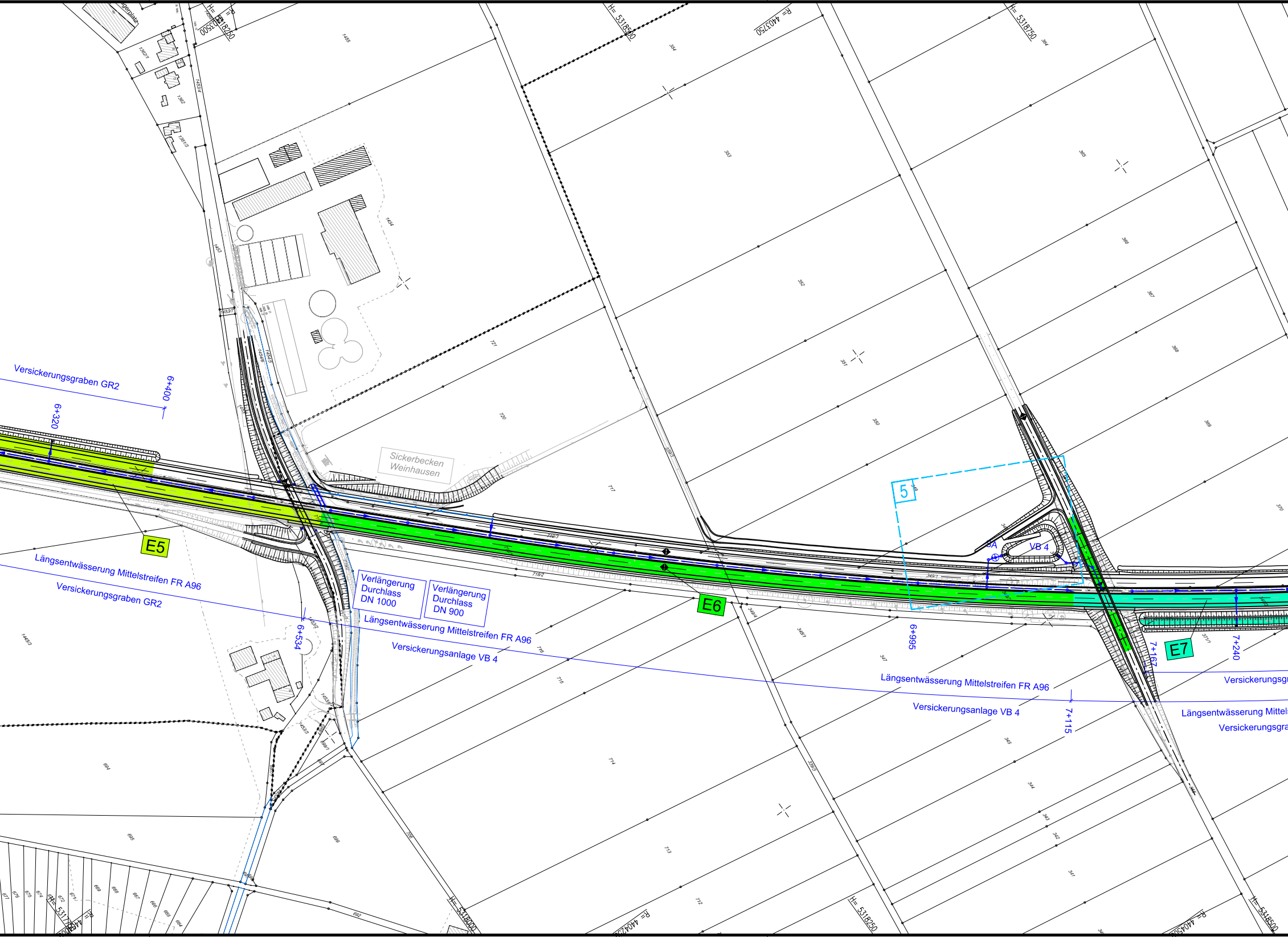
Versickerungsgraben GR2
6+400
6+320
E5
Längsentwässerung Mittelstreifen FR A96
Versickerungsgraben GR2
Sickerbecken Weinhausen
Verlängerung Durchlass DN 1000
Verlängerung Durchlass DN 900
6+534
Längsentwässerung Mittelstreifen FR A96
Versickerungsanlage VB 4
E6
5
VB 4
6+995
Längsentwässerung Mittelstreifen FR A96
Versickerungsanlage VB 4
7+115
7+167
E7
7+240
H= 5318500
R= 4403750
H= 5318750
H= 5318000
H= 5318250
H= 5318500

R= 440400
R= 440250
H= 531
7+320
raben GR3
streifen FR A96
aben GR3
R= 440500

Entwässerungsabschnitte

Abschnitt	Entwässerungsart	
E1	I. b)	Grabenversickerung und Reinigung über Oberboden
E2	I. a)	Beckenversickerung und Reinigung über Absetzanlage und Oberboden
E3	I. a)	Beckenversickerung und Reinigung über Absetzanlage und Oberboden
E4	I. a)	Beckenversickerung und Reinigung über Absetzanlage und Oberboden
E5	I. b)	Grabenversickerung und Reinigung über Oberboden
E6	I. a)	Beckenversickerung und Reinigung über Absetzanlage und Oberboden
E7	I. b)	Grabenversickerung und Reinigung über Oberboden
E8	I. a)	Beckenversickerung und Reinigung über Absetzanlage und Oberboden
E9	I. a)	Beckenversickerung und Reinigung über Absetzanlage und Oberboden
E10	I. b)	Grabenversickerung und Reinigung über Oberboden
E11	I. a)	Beckenversickerung und Reinigung über Absetzanlage und Oberboden
E12	I. a)	Beckenversickerung und Reinigung über Absetzanlage und Oberboden
E13	I. b)	Grabenversickerung und Reinigung über Oberboden

TEKTURPLANUNG

Wagner Ingenieure
Beratende Ingenieure für Bauwesen

Domagkstraße 1a, 80807 München
Ruf: +49 89 680896-3, Fax: +49 89 680896-59
E-Mail: kontakt@wagner-ingenieure.com
www.wagner-ingenieure.com

gezeichnet:	März 2020	Kobylak
bearbeitet:	März 2020	Waue
geprüft:	März 2020	Lindner

München, den 31.03.2020
Wagner Ingenieure GmbH

Staatliches Bauamt Kempten

Rottachstraße 13
87439 Kempten

Tel.: 0831/5243-02, Fax: 0831/5243-3333, E-Mail: poststelle@stbake.bayern.de

bearbeitet:		Danberg
gezeichnet:		
geprüft:		Hanrieder

PSP Nr.: B72S.ABBA0040.00
Projekt: Erw. auf 4 Fahrstr. Untergerma.-Buchloe

Nr.	Art der Änderung	Datum	Zeichen
1	1. Tektur vom 20.01.2022; VB 4 verschoben	Januar 2022	wac

FESTSTELLUNGSENTWURF

Straßenbauverwaltung Freistaat Bayern

Staatliches Bauamt Kempten

Straße / Abschn.-Nr. / Station: B12 / 640_2,500 - 660_2,307

PROJIS-Nr.: 09 171212 40

Unterlage / Blatt-Nr.: 18.1/2T

Lageplan Entwässerungsabschnitte Bau-km 3+500 bis 7+000

Maßstab: 1 : 2.500

Bundesstraße B12: Kempten (A 7) - AS Jengen/Kaufbeuren (A 96)
Erweiterung auf 4 Fahrstreifen
Planungsabschnitt 6
Untergermaringen - Buchloe (A 96)
Bau-km 0+000 bis 10+200

aufgestellt:
Staatliches Bauamt Kempten

Kreitmeier, Baudirektor
Kempten, 31.03.2020

1. Tektur
Staatliches Bauamt Kempten

Michael Neupert, Baudirektor
Kempten, 20.01.2022